Nijmegen



bestemmingsplan

Buitengebied Dorp Lent - 45 (Griftdijk Noord 20)

Plan

Versie: vastgesteld

Colofon

bestemmingsplan

Buitengebied Dorp Lent - 45 (Griftdijk Noord 20)

IDN: NL.IMRO.0268.BP140W45-VG01

Gemeente Nijmegen

Bureau Ruimtelijke Planvorming
Korte Nieuwstraat 6
6511 PP Nijmegen

www.nijmegen.nl

Foto voorzijde: Max Kneefel

Toelichting

Inhoudsopgave

Toelichting **3**

Hoofdstuk 1	**Inleiding**	**7**
1.1	Aanleiding	7
1.2	Ligging en begrenzing plangebied	7
1.3	Vigerend bestemmingsplan	9
1.4	Leeswijzer	9
Hoofdstuk 2	**Planbeschrijving**	**11**
2.1	Beschrijving huidige situatie	11
2.2	Beschrijving toekomstige situatie	11
Hoofdstuk 3	**Beleidskader**	**13**
3.1	Relevant rijksbeleid	13
3.2	Relevant provinciaal beleid	15
3.3	Relevant gemeentelijk beleid	16
Hoofdstuk 4	**Sectorale aspecten**	**21**
4.1	Vorm vrije MER beoordeling	21
4.2	Bedrijven en milieuzonering	23
4.3	Geluid	23
4.4	Luchtkwaliteit	24
4.5	Geur	25
4.6	Externe veiligheid	26
4.7	Bodem	26
4.8	Water	27
4.9	Flora en Fauna	31
4.10	Cultuurhistorie	41
4.11	Archeologie	43
4.12	Verkeer en parkeren	47
4.13	Klimaat	48
Hoofdstuk 5	**Juridische planbeschrijving**	**53**
5.1	Inleiding	53
5.2	Systematiek van de planregels	53
5.3	Beschrijving per bestemming	54
Hoofdstuk 6	**Economische uitvoerbaarheid**	**57**
6.1	Kostenverhaal	57
Hoofdstuk 7	**Maatschappelijke uitvoerbaarheid**	**59**
7.1	Inspraak	59
7.2	Overleg	59
7.3	Participatie	59

Regels **61**

Hoofdstuk 1	**Inleidende regels**	**63**
Artikel 1	Begrippen	63

Artikel 2	Wijze van meten	82
Hoofdstuk 2	**Bestemmingsregels**	**87**
Artikel 3	Groen	87
Artikel 4	Water	88
Artikel 5	Wonen	89
Artikel 6	Leiding - Riool	91
Artikel 7	Waterstaat - Waterlopen	93
Hoofdstuk 3	**Algemene regels**	**95**
Artikel 8	Anti-dubbeltelregel	95
Artikel 9	Algemene bouwregels	96
Artikel 10	Algemene gebruiksregels	97
Artikel 11	Overige regels	98
Hoofdstuk 4	**Overgangs- en slotregels**	**101**
Artikel 12	Overgangsrecht	101
Artikel 13	Slotregel	103

Bijlagen bij toelichting

Bijlage 1	**Akoestisch onderzoek**
Bijlage 2	**Definitief Hogere Waarde Besluit**
Bijlage 3	**Verkennend bodemonderzoek en onderzoek asbest, 29-04-2022**
Bijlage 4	**Onderzoek stikstofdepositie, 26-04-2022**
Bijlage 5	**Quickscan Wet natuurbescherming, 29 april 2022**
Bijlage 6	**Aeriusberekening**
Bijlage 7	**Nader onderzoek flora en fauna**
Bijlage 8	**Mitigerende maatregelen Wet Natuurbescherming**

Bijlagen bij de regels

Bijlage 1	**Beleidsregels Parkeren**

Hoofdstuk 1 Inleiding

1.1 Aanleiding

Op het perceel Griftdijk noord 20 is door de eigenaar een kleine ontwikkeling voorzien. Hiervoor is een verkavelingsplan gemaakt waarbij, na sloop van de huidige woning, het perceel wordt opgedeeld en een 5 tal bouwvolumes zullen worden gerealiseerd.

Deze woningen passen niet binnen het vigerende bestemmingsplan.

1.2 Ligging en begrenzing plangebied

Het plangebied is gelegen aan de Griftdijk Noord. Het plangebied wordt aan de noordoostzijde begrensd door het Citadel College en aan de zuidzijde door de Dijkstraat.

De gronden in het plangebied zijn kadastraal bekend als gemeente Nijmegen, sectie F, nummer 15. Het plangebied beslaat een oppervlakte van circa 3215m^2.

Op onderstaande afbeelding is de ligging van het plangebied in de directe omgeving weergegeven. De exacte begrenzing van het plangebied is ingetekend op de verbeelding van dit bestemmingsplan.

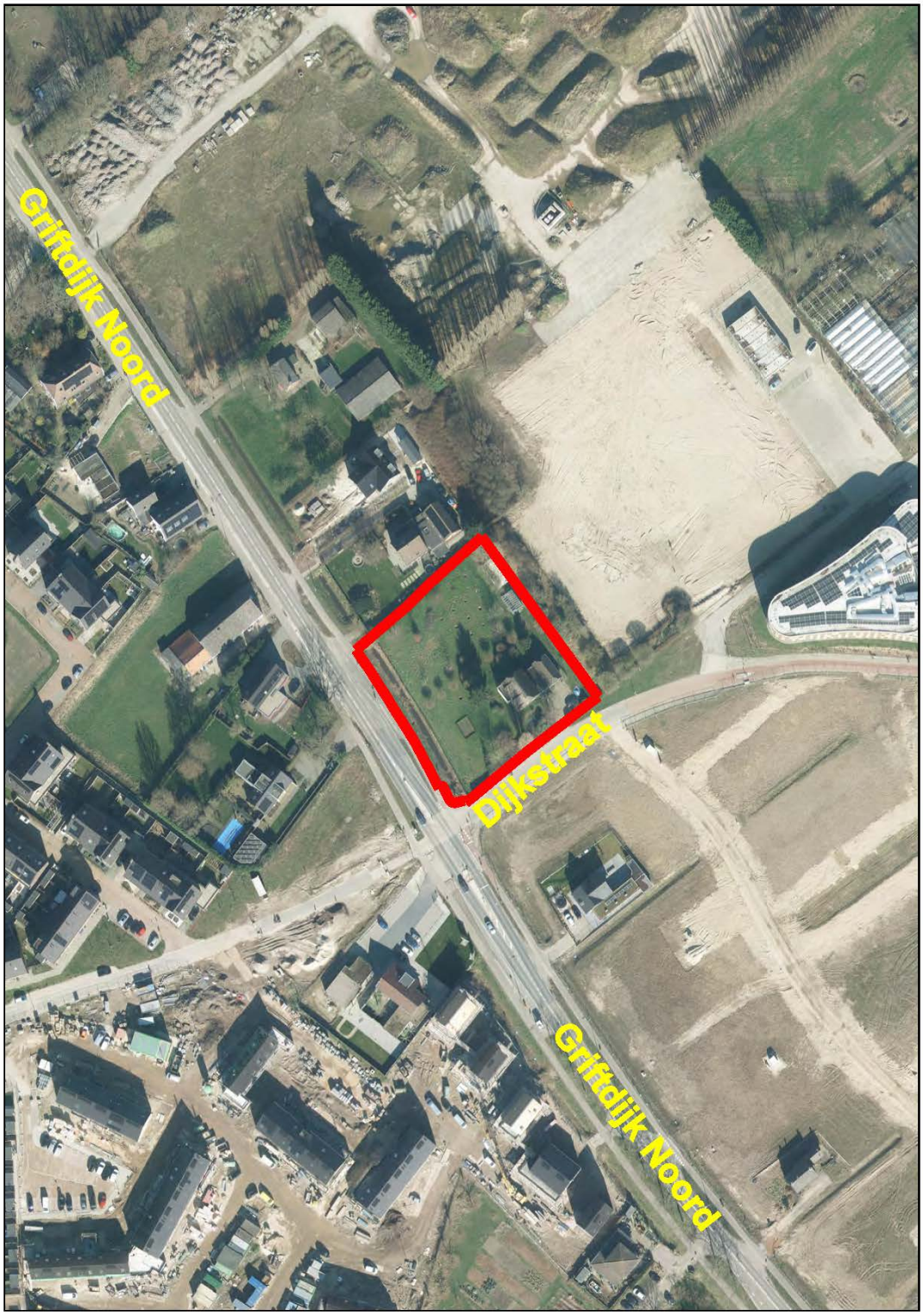

Figuur 1: Afbeelding plangebied

1.3 Vigerend bestemmingsplan

Het vigerend bestemmingsplan betreft het bestemmingsplan Buitengebied Dorp Lent. Dit bestemmingsplan is door de gemeenteraad (van de voormalige gemeente Elst) op 28 november 1989 en (gedeeltelijk) goedgekeurd door Gedeputeerde staten van de provincie Gelderland op 9 juli 1990.

De beoogde ontwikkeling past niet in het vigerend bestemmingsplan, omdat ter plaatse van de gewenste ontwikkeling geen bouwvlak voor wonen is opgenomen.

Onderhavige bestemmingsplanherziening vormt vanwege deze strijdigheid met het vigerend bestemmingsplan het juridisch en planologisch kader voor de beoogde ontwikkeling.

1.4 Leeswijzer

Het voorliggende bestemmingsplan bestaat uit een verbeelding met bijbehorende planregels en gaat vergezeld van een toelichting. De planregels en de verbeelding vormen de juridisch bindende elementen van het bestemmingsplan.

De toelichting bestaat uit een planbeschrijving met (separate) bijlagen. De toelichting van dit bestemmingsplan is opgebouwd uit zeven hoofdstukken. De opbouw van de hoofdstukken is zodanig dat er sprake is van een logische volgorde in vraagstelling (wat, waarom, waar, hoe, etc.).

Na dit inleidende hoofdstuk volgt hoofdstuk 2 'Planbeschrijving', dit gaat in op de beschrijving van de huidige situatie van het plangebied en directe omgeving. Daarnaast worden de ontwikkelingen die het plan mogelijk maakt op een rij gezet. Hoofdstuk 3 geeft een beschrijving van het relevante beleid op Rijks-, provinciaal, regionaal en gemeentelijk niveau. Daarbij wordt bekeken of de voorgestane ontwikkeling in lijn is met dit beleid. In hoofdstuk 4 wordt de uitvoerbaarheid van het bestemmingsplan aangetoond. Vanuit de verschillende van invloed zijnde haalbaarheidsaspecten zoals externe veiligheid, luchtkwaliteit en water wordt in dit hoofdstuk beschreven waarom de ontwikkeling die voorliggend bestemmingplan mogelijk maakt, uitgevoerd kan worden. In hoofdstuk 5 wordt de juridische planopzet toegelicht. Er wordt een antwoord gegeven op de vraag hoe hetgeen in voorliggend plan is vastgelegd juridisch wordt geregeld. Hoofdstuk 6 geeft inzicht in de economische uitvoerbaarheid van het plan. In het laatste hoofdstuk van dit bestemmingsplan wordt verslag gedaan van het (voor)overleg en de zienswijzen.

Hoofdstuk 2 Planbeschrijving

2.1 Beschrijving huidige situatie

Het perceel Griftdijk Noord 20 is gelegen op de hoek van de Dijkstraat en de Griftdijk noord.

De huidige grote kavel is het overgebleven gedeelte van een oorspronkelijk veel grotere kavel van een tuinbouwbedrijf. Hierop is een vrijstaande woning gesitueerd die oorspronkelijk bij dit bedrijf hoorde. De woning en situering verwijzen nog enigszins naar het oorspronkelijke gebruik en het karakter van de Griftdijk als oud lint met een losse verkavelingsopzet met voornamelijk tuinderswoning en op enige afstand van de Griftdijk noord. Kenmerkend voor dit gedeelte zijn de groene tussenruimtes tussen de panden. In de afgelopen decennia zijn de hele diepe kavels verdwenen door het verdwijnen van het overgrote deel van de (glas)tuinbouw. Daarnaast zijn veel kavels ook gesplitst en zijn er meer vrijstaande woningen toegevoegd met voldoende groene tussenruimte om de losse bebouwingsstructuur zoveel mogelijk recht te doen.

De ontsluiting van de huidige kavel vindt plaats vanaf de Dijkstraat, komend vanaf de Griftdijk noord. Deze is ingericht als fietsstraat waarbij de auto te gast is.

Aan de oostzijde sluit het perceel aan op het toekomstige woongebied Koudenhoek noord. Hiervoor is een woningbouwplan in de maak.

2.2 Beschrijving toekomstige situatie

Op het perceel Griftdijk noord 20 is door de eigenaar een kleine ontwikkeling voorzien. Hiervoor is een verkavelingsplan gemaakt waarbij, na sloop van de huidige woning, het perceel wordt opgedeeld en een 5 tal bouwvolumes zullen worden gerealiseerd.

De 5 bouwvolumes bevatten 3 vrijstaande woningen en 2 twee-onder een kapwoningen. In totaal dus 7 kavels. Hierin zijn 3 levensloopbestendige woningen opgenomen

De bouwvolumes zijn in een losse setting op gemeenschappelijk een erf als een hofje gepositioneerd. De centrale ontsluiting (het erf/hof) vanaf de Dijkstraat zorgt voor de toegang en auto ontsluiting van de woningen. Hieraan is tevens direct na de entree van het hof een parkeervoorziening voor bezoekers gesitueerd. De bewoners en bezoekers van de woningen parkeren op eigen terrein.

In aansluiting op het bestemmingsplan van het ten zuiden gelegen plangebied Koudenhoek zuid, waar het plan Lentelijn wordt gerealiseerd, is langs de Griftdijk noord minimale afstand voor de bouwvolumes van 16 meter bepaald.

Het geheel krijgt een groene uitstraling die past bij het landschappelijk karakter van het oude lint. De erfafscheidingen zullen in hoofdzaak groen zijn geïnspireerd op de oorspronkelijke erfbeplanting van de tuinderspercelen.

De woningen zelf zullen in hun uitstraling eveneens geïnspireerd zijn op kenmerken van schuren, kassen en tuindersbebouwing. Woningen met kap en verschillende kaprichtingen. De bijgebouwen zullen zo gepositioneerd worden dat de ruimte tussen de woningen niet dichtgezet wordt met bebouwing en een open groene ruimte gegarandeerd blijft. Ze zijn geïnspireerd op de schuren op de tuinderserven.

Hoofdstuk 3 Beleidskader

3.1 Relevant rijksbeleid

3.1.1 Structuurvisie Infrastructuur en Ruimte (SVIR) en Besluit algemene regels ruimtelijke ordening (Barro)

De Structuurvisie Infrastructuur en Ruimte (SVIR) bepaalt welke kaderstellende uitspraken van het kabinet bedoeld zijn om beperkingen te stellen aan de ruimtelijke besluitvormingsmogelijkheden op lokaal niveau. Het Besluit algemene regels ruimtelijke ordening (Barro) bevestigt in juridische zin die kaderstellende uitspraken. Het gaat onder meer om nationale belangen als Rijksvaarwegen, Defensie, Ecologische Hoofdstructuur, Erfgoederen van uitzonderlijke universele waarde, Hoofdwegen en hoofdspoorwegen, Elektriciteitsvoorziening, Buisleidingen van nationaal belang voor vervoer van gevaarlijke stoffen en Primaire waterkeringen.

Slechts daar waar een directe doorwerking niet mogelijk is, bij de Ecologische Hoofdstructuur en bij de Erfgoederen van uitzonderlijke universele waarde, is gekozen voor indirecte doorwerking via provinciaal medebewind. Ten aanzien van de begrenzing van de EHS is bepaald dat niet het rijk, maar de provincies die grenzen (nader) bepalen.

In de SVIR is aangegeven dat het Rijk drie hoofddoelen heeft:

a. het vergroten van de concurrentiekracht van Nederland door het versterken van de ruimtelijke economische structuur van Nederland;
b. het verbeteren, in stand houden en ruimtelijk zeker stellen van de bereikbaarheid waarbij de gebruiker voorop staat;
c. het waarborgen van een leefbare en veilige omgeving waarin unieke natuurlijke en cultuurhistorische waarden behouden zijn.

Door de nationale belangen vooraf in bestemmingsplannen te borgen, wordt met het Barro bijgedragen aan versnelling van de besluitvorming bij ruimtelijke ontwikkelingen en vermindering van de bestuurlijke drukte.

Toetsing

Daarnaast geldt voor de verschillende militaire vliegvelden in Nederland dat er rondom de vliegbasis geen hoge bebouwing gerealiseerd mag worden om geen belemmering te vormen voor de radar- en communicatieapparatuur. De Regeling algemene regels ruimtelijke ordening (Rarro) bevat in artikel 2.4 regels ten aanzien van de bouwbeperkingen in relatie tot radarverstoringsgebieden. Daaruit volgt dat er voor een zone van 15 kilometer rondom de antenne maximale bouwhoogtes voor bouwwerken en windturbines gelden. Het bepalen van deze maximale bouwhoogte moet worden bepaald aan de hand van de hoogteligging (NAP) van de antenne, oplopend met 0,25 graden tot een punt gelegen 15 kilometer vanaf de radarantenne. Buiten deze 15 kilometerzone geldt tot 75 kilometer een maximale bouwhoogtegrens voor de tippen van de wieken van windturbines. Een en ander is in de onderstaande afbeelding schematisch weergegeven en ook als zodanig opgenomen in het Rarro.

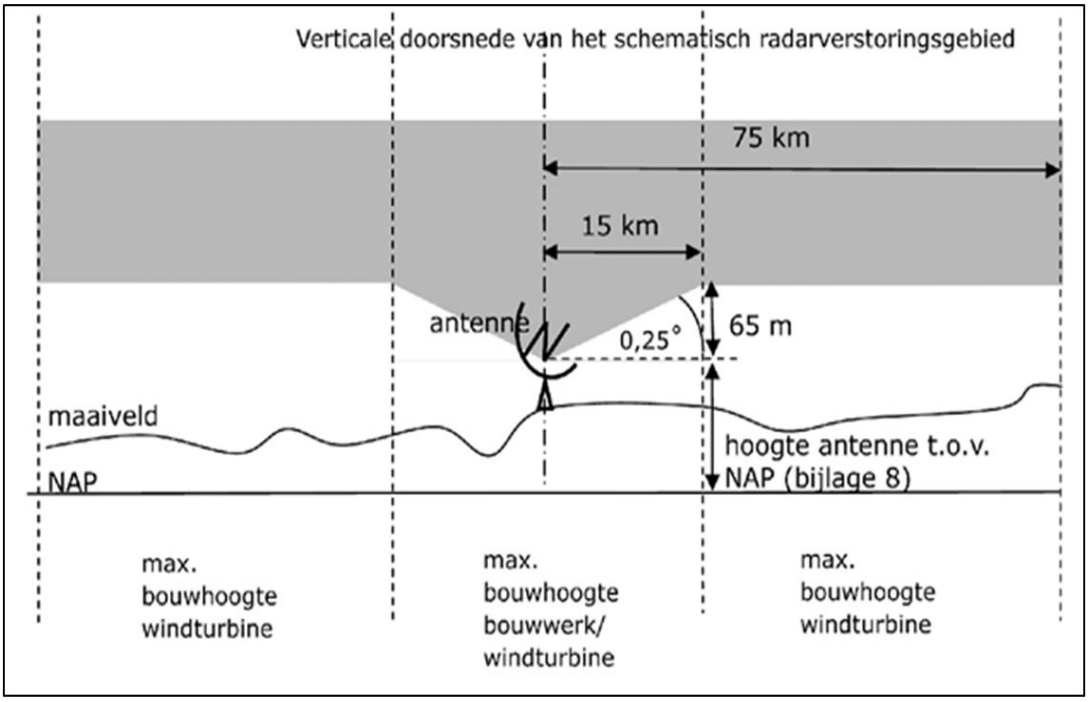

Figuur 2: Schematische weergave bouwbeperkingen in relatie tot radarverstoringsgebieden

Aangezien binnen dit plan enkel bouwwerken worden ontwikkeld en er zich binnen een straal van 15 kilometer geen radarantennes aanwezig zijn, vormt dit geen belemmering voor de uitvoerbaarheid van dit plan. Het plan is daarom niet in strijd met de SVIR en het Barro.

3.1.2 Ladder duurzame verstedelijking

Per 1 juli 2017 is het Bro gewijzigd ten aanzien van de Ladder voor duurzame verstedelijking.

Voortaan geldt een onderbouwing op basis van “behoefte” (in plaats van 'actuele regionale behoefte'). Dit houdt in dat de reikwijdte van de stedelijke ontwikkeling die een bestemmingsplan mogelijk maakt, leidend is voor het ruimtelijk verzorgingsgebied waarbinnen de Laddertoets moet worden gedaan. Ook is dit leidend voor het al dan niet plegen van regionale afstemming.

Zowel bij een ontwikkeling binnen als buiten het bestaand stedelijk gebied blijft het van belang de behoefte te onderbouwen (ook al lijkt artikel 3.1.6, lid 2, Bro anders te suggereren).

De derde trede van de eerdere Ladder onderbouwing (de eis dat gemotiveerd moet worden in hoeverre ontwikkelingen buiten bestaand stedelijk gebied passend zijn of worden ontsloten) is geschrapt.

Er is een nieuw onderdeel toegevoegd aan artikel 3.1.6 (lid 3) Bro waarmee de Laddertoets bij flexibele planvormen (wijzigings- of uitwerkingsplan) kan worden doorgeschoven naar het moment van vaststelling van het wijzigings- of uitwerkingsplan.

De in het plan voorziene ontwikkeling kan niet worden aangemerkt als een stedelijke ontwikkeling als bedoeld in deze bepaling van het Bro, zodat artikel 3.1.6, tweede lid, van het Bro van toepassing is. Aangezien onderhavig bestemmingsplan slechts ziet op het realiseren van 7 wooneenheden. De ladder voor duurzame verstedelijking is niet van toepassing op onderhavig ontwikkeling. Bovendien vindt de ontwikkeling plaats in bestaand stedelijk gebied.

Benutting van beschikbare gronden
Er is hier sprake van herontwikkeling van binnenstedelijk gebied. Het plan voorziet hiermee in

een goede benutting van het bestaande stedelijke gebied.

3.1.3 Conclusie

De voorgenomen ontwikkeling is niet in strijd met dit beleid omdat de ontwikkeling voorziet in een behoefte.

3.2 Relevant provinciaal beleid

3.2.1 Omgevingsvisie Gaaf Gelderland

In de Omgevingsvisie Gaaf Gelderland (december 2018) staan de hoofdlijnen van het provinciale beleid over onderwerpen als ruimte, water, mobiliteit, economie, natuur en landbouw. Een gezond, veilig, schoon en welvarend Gelderland staat daarbij centraal. Met behulp van zeven ambities – op het terrein van energietransitie, klimaatadaptatie, circulaire economie, biodiversiteit, bereikbaarheid, economisch vestigingsklimaat en op het woon- en leefklimaat – geeft de omgevingsvisie wij hier richting aan. In relatie tot de beoogde ontwikkeling in het plangebied is het volgende beleid uit deze Omgevingsvisie relevant:

Woon- en leefomgeving: dynamisch, divers, duurzaam
Om het landschap open, groen en het voorzieningenniveau op peil te houden en leegstand te voorkomen, is bouwen binnen bestaand verstedelijkt gebied ons vertrekpunt. Wij geven de voorkeur aan het benutten van bestaande gebouwen. Wij gaan voor concentraties van bebouwing. Pas als er geen andere goede mogelijkheden zijn, breiden we uit aan de randen van onze steden of dorpen. Onderhavige ontwikkeling vindt plaats binnen bestaand verstedelijkt gebied en past daarmee binnen de omgevingsvisie.

Woonwensen veranderen door de tijd en met de leeftijd. Mensen worden ouder, wonen steeds langer alleen en zelfstandig, worden steeds meer energiebewust en zijn mobieler dan vroeger, waardoor ze ook meer en makkelijker verhuizen. Voor de Provincie staat een goede balans tussen de vraag en aanbod van woningen in verschillende prijscategorieën voorop, ook voor specifieke doelgroepen. Alle woningen in onderhavig project zijn levensloopgeschikt en de appartementen in het sociale huursegment zijn bedoeld voor ouderen die beschut willen wonen (wonen met zorg voor ouderen). Het plan draagt hiermee bij aan een duurzaam woon- en leefklimaat.

3.2.2 Omgevingsverordening Gelderland

De Omgevingsverordening is een van de instrumenten om de ambities uit Omgevingsvisie te realiseren. Om samen een Gaaf Gelderland te bereiken, legt de Provincie bij het uitvoeren van haar taken de focus op een duurzaam, verbonden en economisch krachtig Gelderland. De Provincie geeft hier richting aan door gezamenlijk zeven samenhangende ambities na te streven op het gebied van energietransitie, klimaatadaptatie, circulaire economie, biodiversiteit, bereikbaarheid; economisch vestigingsklimaat en woon- en leefklimaat. In de verordening zijn alleen regels opgenomen als dit nodig is om de provinciale ambities waar te maken of wettelijke plichten na te komen. Net als de Omgevingsvisie richt de Omgevingsverordening zich op de inrichting en kwaliteit van de Gelderse leefomgeving. Daarom zijn bijna alle regels op het gebied van ruimtelijke ordening, milieu, natuur, water, verkeer en bodem in deze verordening opgenomen. Alleen de Waterverordeningen (per waterschap) en de Gelderse Vaarwegverordening 2009 zijn (nog) niet in de Omgevingsverordening opgenomen.

De Omgevingsverordening heeft daarom de status van:

- Ruimtelijke verordening in de zin van artikel 4.1 Wet ruimtelijke ordening:
- Milieuverordening in de zin van artikel 1.2 Wet Milieubeheer:
- Natuurverordening in de zin van de Wet Natuurbescherming;
- Waterverordening in de zin van de Waterwet;
- Verkeersverordening in de zin van artikel 57 van de Wegenwet en artikel 2 A van de Wegenverkeerswet.

Er is geen beleid uit de Omgevingsvisie relevant in relatie tot de beoogde ontwikkeling in het plangebied.

3.2.3 Conclusie

De voorgenomen ontwikkeling is niet in strijd met dit beleid.

3.3 Relevant gemeentelijk beleid

3.3.1 Omgevingsvisie 'Nijmegen Stad in Beweging'

In de Omgevingsvisie 'Nijmegen Stad in Beweging' beschrijft de gemeente haar visie op de ontwikkeling van de fysieke leefomgeving van de stad tot 2040. De Omgevingsvisie gaat om meer dan alleen ruimtelijke aspecten, zo beschrijft de visie hoe de inrichting van de fysieke leefomgeving kan bijdragen aan sociale, maatschappelijke en economische doelen.
De Omgevingsvisie vervangt sectorale beleidsvisie voor thema's die in de Omgevingsvisie zijn opgenomen. Hiermee biedt de Omgevingsvisie één integraal document met de kaders voor het ruimtelijk beleid van Nijmegen.

De Omgevingsvisie bouwt o.a. voort op bestaand beleid, het coalitieakkoord 2018-2022, en de structuurvisie uit 2013. In oktober 2020 is de Omgevingsvisie vastgesteld door de gemeenteraad. Door actualisatie blijft de Omgevingsvisie actueel.

De Omgevingsvisie dient 4 doelen:

1. Een kader en inspiratie bieden voor initiatiefnemers uit de stad
2. Het geven van spelregels voor afstemming met de omgeving bij ontwikkelingen
3. Het in samenhang presenteren van de Nijmeegse ambities, als uitgangspunt bij het werk van medewerkers van de gemeente
4. Te gebruiken als sturingsinstrument voor het college van B&W en de gemeenteraad bij ruimtelijke ontwikkelingen en investeringen

Uitgangspunt: Groei binnen de bestaande stad

De Omgevingsvisie constateert dat Nijmegen tot 2040 blijft groeien in aantal inwoners, werknemers en bezoekers. Een belangrijk uitgangspunt van de Omgevingsvisie is het streven om die toekomstige groei te accommoderen binnen de bestaande grenzen van de stad. Zo blijft het aantrekkelijke landschap rondom de stad behouden en helpt verdichting bovendien om het draagvlak voor voorzieningen in stand te houden.
Ruimte voor nieuwe woningen en werkgelegenheid wordt dus gezocht binnen de bestaande stadsgrenzen, waarbij de focus ligt op de volgende gebieden: Waalsprong, Waalfront, centrum/stationsomgeving, Kanaalzone/Winkelsteeg en campus Heyendaal.

Opgaven en ruimtelijke keuzes
4 opgaven en 8 richtinggevende keuzes staat centraal in de Omgevingsvisie (zie figuren). Nieuwe ruimtelijke initiatieven dienen altijd bij te dragen aan de 4 grote opgaven uit de

Omgevingsvisie, en bij voorkeur aan meer dan één tegelijkertijd.

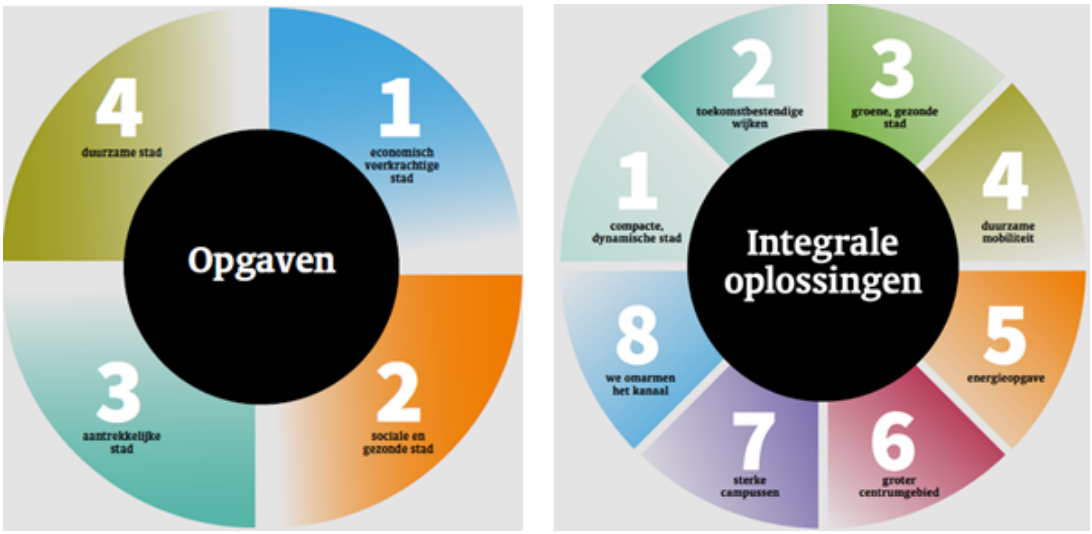

Figuur 3: opgaven en integrale oplossingen

4 opgaven

De Economisch veerkrachtige stad, Sociale en gezonde stad, Aantrekkelijke stad, en Duurzame stad zijn de vier opgaven die de basis vormen van het bestuursakkoord (2018-2022) en de Omgevingsvisie. Van hieruit wordt de ontwikkeling van de stad bekeken en worden onze ambities geformuleerd.

1. Economisch veerkrachtige stad
   We gaan onze economische kansen beter benutten. We willen dat de banengroei in onze stad zich gaat verhouden tot de bevolkingsgroei en mobiliseren ons onbenutte potentieel. Dit doen we met de stad én met de regio, die de motor is van onze economische groei. We hebben economisch sterke sectoren in de stad, maar we hebben ook dringend behoefte aan meer werkgelegenheid voor zowel hooggeschoolden als voor praktisch werkenden.

2. Sociale en gezonde stad
   Nijmegen is en blijft een sociale stad. We werken aan gevarieerde, gemengde wijken en willen sociale tegenstellingen en maatschappelijke onvrede verkleinen.

3. Aantrekkelijke stad
   Nijmegen is een prachtige stad en dat blijven we. De kwaliteit van de stedelijke omgeving is voor ons een prioriteit. We willen onze sterke identiteit als stad met historie in een groene omgeving behouden en uitdragen. Nijmegen staat landelijk in de top 3 van steden met het hoogste percentage woningtekort. We blijven groeien. Het aantal ouderen neemt toe, maar er vestigen zich ook meer jongeren. Deze voor Nederland bijzondere dubbele groei vraagt veel van onze stedelijke voorzieningen.

4. Duurzame stad
   Nijmegen loopt voorop in de uitvoering van de duurzaamheidsopgaven voor Nederland. We hebben de ambitie en de potentie om samen met de regio koploper op het gebied van duurzaamheid en circulariteit te blijven. De oplossingen die we samen met de stad en regio uitwerken voor de energietransitie, duurzame mobiliteit, klimaatadaptatie en circulaire economie zijn ook voor de rest van het land van belang.

8 richtinggevende keuzes

De 4 opgaven voor Nijmegen zijn goed te combineren, we kijken daarom naar integrale oplossingen. Waarbij we een vraagstuk vanuit meerdere invalshoeken benaderen en de

oplossing bijdraagt aan het oplossen van meerdere problemen. Hieronder de kern van de richtinggevende keuzes uit de Omgevingsvisie.

5. Compacte, dynamische stad:
   Omdat we de impact van groei op de omgeving zo klein mogelijk willen houden ligt de nadruk op verdichting. De groeiopgave willen we benutten om kwaliteit toe te voegen aan de stad, o.a. door meer functiemenging, informele werkmilieus en transformatie. Stedelijke knooppunten, daar waar voorzieningen, werklocaties en vervoersstromen samenkomen, zijn kansrijke plekken voor verdichting en functiemening. Bij nieuw te bouwen woningen verschuift het accent naar een- en tweepersoonshuishoudens, waaronder betaalbare woningen voor studenten, starters, ouderen en kwetsbare doelgroepen.
   Voor nieuwe kantoren is vooral het stationsgebied kansrijk. Brabantse Poort en Campus Heyendaal beschouwen we als toekomstbestendige kantoorlocaties.
   Voor onder meer logistiek en de maakindustrie ontwikkelen we in overleg met regio bedrijventerrein de Grift. Het Engieterrein wordt herontwikkeld voor watergebonden bedrijvigheid en bedrijven die duurzame energie opwekken. Op de campussen richten we ons op herontwikkeling, intensivering en functiemenging. In Winkelsteeg onderzoeken we de mogelijkheden voor een gemengd stedelijk milieu, daarbij rekening houdend met de perspectieven en ontwikkelmogelijkheden van bestaande en toekomstige bedrijvigheid.

6. Toekomstbestendige wijken
   Om tot een inclusieve en vitale stad te komen, streven we onder meer naar een goede mix van allerlei typen woningen en woonmilieus in sociale huur, huur en koop. In combinatie met de daarbij passende, bereikbare en goed toegankelijke voorzieningen. Bij alle ruimtelijke ontwikkelingen staan de leefwereld, het welbevinden en de gezondheid van inwoners centraal. Tijdelijke functies en initiatieven ondersteunen we om verbeteringen te realiseren.

7. Groene, gezonde stad
   We willen als stad bijdragen aan de gezondheid van onze inwoners en het verbeteren van de biodiversiteit. Een gezonde leefomgeving is daarbij een belangrijk integraal thema, waarbij het o.a. gaat om luchtkwaliteit, geluidsbelasting, hitte, groen en water, bewegen en mobiliteit, ontmoeten en voorzieningen.
   Dichtbij huis zijn er mogelijkheden om te ontmoeten, wandelen, spelen en sporten. Daarvoor ontwikkelen we o.a. een netwerk van aantrekkelijke beweegroutes op stad- en wijkniveau.

8. Duurzame mobiliteit
   In de regio Arnhem-Nijmegen werken we gezamenlijk aan duurzame mobiliteit en bereikbaarheid. Het gaat om het inzetten en stimuleren van schone vervoersmiddelen en het efficiënter benutten van vervoer.
   Om de stad te laten groeien zonder mobiliteitsproblemen te laten ontstaan zetten we in op: lopen, fiets, OV en Mobility as a Service. Met deze vervoersvormen kunnen we een aantal maatschappelijke doelen bereiken. Duurzame mobiliteit brengt mensen in beweging, is goed voor de gezondheid en luchtkwaliteit, versterkt sociale cohesie, creëert gelijke kansen, versterkt de economische structuur en draagt bij aan de beleving van de stad.

9. Energieopgave
   Ons doel is dat Nijmegen uiterlijk in 2045 energieneutraal en aardgasvrij is. Samen met andere gemeenten, waterschappen en de provincie stellen we een Regionale Energie Strategie (RES) op. Hierin maken we keuzes voor de opwekking van duurzame elektriciteit, de warmtetransitie in de gebouwde omgeving en de daarvoor nodige opslag- en energie infrastructuur. De RES geeft met zoekgebieden aan welke gebieden in de regio geschikt zijn

voor de opwekking van hernieuwbare energie.

10. Groter centrumgebied
    De komende jaren werken we aan de verbreding van het centrum naar de gebieden rondom de Waal. Onder de noemer 'Nijmegen omarmt de Waal' realiseren we verschillende projecten en ontstaat hier een variatie van nieuwe gemengde milieus en hebben de rivieroevers een belangrijke openbare functie. Het gaat o.a. om de Stationsgebied, NYMA, Hof van Holland, Waalkade, Valkhofkwartier, Vlaams Kwartier, en Burchtstraat/Augustijnenstraat.

11. Sterke campussen
    De komende jaren blijven we investeren in de clusters Health & high Tech om nieuwe banen te creëren. We willen ruimte bieden aan nieuwe bedrijven en meewerken aan een aantrekkelijk vestigingsklimaat. Dit doen we mede door te investeren in uitstraling en kwaliteit en door de mogelijkheden voor intensivering en functiemenging op campussen te onderzoeken. De Novio Tech Campus, Campus Heyendaal en de binnenstad zijn sterke campussen in Nijmegen.

12. We omarmen het kanaal
    We zien een samenballing van opgaven rondom het Maas-Waalkanaal. Hier zien we kansen voor intensivering en transformatie in de huidige woongebieden in Dukenburg, Lindenholt, Neerbosch-Oost, Hatert, groene gebieden en de werkgebieden Winkelsteeg en Oost-Kanaalhavens. Door de Kanaalzone tot ontwikkeling te brengen werken we o.a. aan een betere verbinding van Dukenburg en Lindenholt met de rest van de stad en geven we de bestaande wijken rondom het kanaal een impuls. De transformatieopgave vraagt om verdere verkenning en onderzoek.

3.3.2 Conclusie

De voorgenomen ruimtelijke ontwikkeling past binnen het/de hierboven genoemde beleid/wetgeving.

Hoofdstuk 4 Sectorale aspecten

4.1 Vorm vrije MER beoordeling

Het voorkomen van aantasting van het milieu is van groot maatschappelijk belang. Het is daarom zaak om het milieubelang volwaardig in de besluitvorming te betrekken. Om hier in de praktijk vorm aan te geven is het instrument milieueffectrapportage of te wel m.e.r. ontwikkeld. De m.e.r.-beoordeling is een instrument met als hoofddoel het milieubelang volwaardig te laten meewegen bij de voorbereiding en vaststelling van plannen en besluiten. De voorgenomen ontwikkeling is opgenomen in eerste kolom van de zogenaamde D-lijst van het Besluit milieueffectrapportage. De realisatie van de woningen kan worden aangemerkt als een stedelijk ontwikkelingsproject, maar blijft ruim onder de drempelwaarde. Dit neemt niet weg dat in dit geval een vormvrije m.e.r.-beoordeling dient plaats te vinden. Dit dient plaats te vinden aan de hand van drie criteria:

1. Kenmerken van het project;
2. Plaats van het project;
3. Kenmerken van het potentiële effect.

4.1.1 Beoordeling

Kenmerken van het project

Met het plan wordt beoogd om op de locatie Griftdijk 20 maximaal 7 woningen te ontwikkelen.

Plaats van het project

De planlocatie ligt in de Waalsprong. Het plangebied is gelegen aan de Griftdijk Noord. Het plangebied wordt aan de noordoostzijde begrensd door het voormalige Citadel College (nu gesloopt) en aan de zuidzijde door de Dijkstraat.

De gronden in het plangebied zijn kadastraal bekend als gemeente Nijmegen, sectie F, nummer 15. Het plangebied beslaat een oppervlakte van circa 3215m^2.

Op onderstaande afbeelding is de ligging van het plangebied in de stad en in de directe omgeving weergegeven.



figuur 4: ligging plangebied

Kenmerken van het potentiële effect.

Op het perceel bevindt zich momenteel één woning. De directe omgeving kenmerkt zich door veel nieuwbouw.

In de nieuwe situatie worden zeven woningen gerealiseerd en de bestaande woning wordt gesloopt. De nieuwbouw sluit aan op de omliggende ontwikkelingen.

Het plan valt in de categorie D 11.2 “aanleg, wijziging of uitbreiding van een stedelijk ontwikkelingsproject met inbegrip van de bouw van winkelcentra of parkeerterreinen” van de bijlage behorende bij het Besluit milieueffectrapportage. De drempelwaarden voor een m.e.r. voor deze activiteit zijn:

- een oppervlakte van 100 hectare of meer,
- een aaneengesloten gebied en 2000 of meer woningen omvat, of
- een bedrijfsvloeroppervlakte van 200.000 m2 of meer.

De voorgenomen activiteit blijft ruim binnen deze drempelwaarden.

In het kader van de voorgenomen ontwikkeling zijn verder in de toelichting van het bestemmingsplan diverse milieuaspecten zorgvuldig afgewogen. Uit de afweging is gebleken dat er geen negatieve milieueffecten zijn te verwachten, waardoor het uitvoeren van een m.e.r.-beoordeling of MER niet aan de orde is.

Conclusie

Het potentiële effect door het voorgenomen bestemmingsplan kan niet worden aangemerkt als een bijzondere omstandigheid die het opstellen van een m.e.r. voor de aangevraagde activiteit noodzakelijk maakt.

4.2 Bedrijven en milieuzonering

Bedrijvigheid in de zin van de Wet milieubeheer is die bedrijvigheid die onder het activiteitenbesluit valt en/of een omgevingsvergunning nodig heeft. In het nieuwe bestemmingsplan zal de toelaatbaarheid van bedrijven en bedrijfsactiviteiten gekoppeld worden aan de Staat van Bedrijfsactiviteiten Model Nijmegen. Dit is een lijst waarin de meest voorkomende bedrijven en bedrijfsactiviteiten in Nijmegen al naar gelang de te verwachten belasting voor het milieu zijn ingedeeld in een aantal categorieën. Hierbij zijn alleen de ruimtelijk relevante milieu¬aspecten waaronder geluid, geur, stof, gevaar, verkeer en visuele aspecten van belang. De Staat van Bedrijfsactiviteiten Model Nijmegen is een verbijzonderde afgeleide van de VNG publicatie “Bedrijven en milieuzonering”. Naast de afstandseisen uit de VNG-brochure moet uiteraard ook rekening worden gehouden met overige milieuhinder die aan de orde kan zijn bij bepaalde bedrijfscategorieën, waaraan speciaal overheidsbeleid en hierop gerichte jurisprudentie nadere invulling geven. Hierdoor wordt ook rekening gehouden met hinder die buiten de kaders van de VNG-brochure valt.

Met dit bestemmingsplan wordt een nieuwe woonbestemming gemaakt op het perceel behorende bij het woonhuis aan de Griftdijk 20. Aan de zuidzijde van het plangebied zijn woningen bestemd in het gebied Broodkorf Zuid. Aan de westzijde van het plangebied, aan de overzijde van de Griftdijk, zijn ook alleen woningen aanwezig. Dat geldt ook voor de aan de noordzijde gelegen woningen op Griftdijk nr, 22. In de richting van het spoor sluit het bestemmingsplan aan het Citadelcollege (Dijkstraat 6). Volgens de VNG brochure valt een school in een categorie 2 met een richtafstand van 30 meter voor geluid naar een rustige woonwijk. Tot deze nieuwe school is derhalve ruim voldoende afstand. De oude locatie van de school op Dijkstraat 7a is gesloopt.

Ook hier is in de toekomst woningbouw voorzien en is geen hinder te verwachten.

Conclusie:

Op grond van milieuzonering is er geen belemmering voor het plan.

4.3 Geluid

Dit bestemmingsplan maakt nieuwe geluidgevoelige bestemmingen mogelijk. Als deze geluidgevoelige bestemmingen binnen de zone van een gezoneerde geluidbron liggen dan moet akoestisch onderzoek worden uitgevoerd en moeten de resultaten worden getoetst aan de normen van de Wet geluidhinder. Voor bestaande geluidgevoelige bestemmingen is geen onderzoek nodig.

In het (ontwerp)bestemmingsplan buitengebied Dorp Lent - 45 (Griftdijk 20), zijn meerdere bouwvlakken met de bestemming wonen binnen de geluidszone van de Griftdijk, Graaf Allardsingel en Prins Mauritssingel geprojecteerd. Uit akoestisch onderzoek blijkt dat binnen de bouwvlakken de voorkeurswaarde voor wegverkeerslawaai van 48 dB (na aftrek artikel 110 WGH) wordt overschreden.

Voor vier woningen in het bestemmingsplan buitengebied Dorp Lent - 45 (Griftdijk 20) moet de

maximale geluidsbelastingen worden vastgelegd in een hogere waardenbesluit. Voor deze woningen kunnen aanvullende eisen gelden. Deze worden vastgelegd in het hogere waarden besluit.

Dit besluit is gemaakt op basis van de woningbouwprognose en verkeersintensiteiten voor 2032H.

4.4 Luchtkwaliteit

Toetsing aan regelgeving

Bij toetsing van een ruimtelijk plan op luchtkwaliteit moet conform regelgeving gelet worden op de volgende 2 aspecten:

a. Het plan als veroorzaker van verkeer en daardoor bron van slechte luchtkwaliteit.
b. Het plan als te beschermen object tegen slechte luchtkwaliteit.

Ad a. Het plan als veroorzaker van verkeer en daardoor bron van slechte luchtkwaliteit.

In de Wet milieubeheer titel 5.2 ('Wet luchtkwaliteit') zijn luchtkwaliteiteisen opgenomen. Deze betreffen de stoffen: zwaveldioxide, stikstofdioxide (NO_2), stikstofoxiden, fijn stof (PM_{10}), koolmonoxide, benzeen, benzo(a)pyreen, lood en ozon. In Nederland worden over het algemeen alleen overschrijdingen geconstateerd voor de stoffen NO_2 en PM_{10}. Het luchtkwaliteitonderzoek beperkt zich dan ook tot deze twee stoffen. De grenswaarden voor NO_2 en PM_{10} uit de Wet luchtkwaliteit zijn weergegeven in onderstaande tabel. De regelgeving met betrekking tot luchtkwaliteitseisen is verder uitgewerkt in AMvB's en Ministeriële regelingen. Bij het faciliteren van ruimtelijke plannen moet volgens de Nederlandse wetgeving de verandering van de luchtkwaliteit door het plan worden getoetst.

Tabel luchtkwaliteit

	norm	ingangsdatum
Jaargemiddelde grenswaarde NO_2	40 ìg/m^3	1 januari 2015
Jaargemiddelde grenswaarde PM_{10}	40 ìg/m^3	1 juni 2011
Daggemiddelde grenswaarde PM_{10}	max. 35 dagen/jaar > 50 ìg/m^3	1 juni 2011

Een ruimtelijke ontwikkeling kan doorgang vinden indien aannemelijk kan worden gemaakt dat:

- de ruimtelijke ontwikkeling, al dan niet in combinatie met aan het project verbonden maatregelen, niet in betekende mate bijdraagt aan de luchtkwaliteit, of;

- de luchtkwaliteit door de ruimtelijke ontwikkeling, al dan niet in combinatie met aan het project verbonden maatregelen, per saldo verbetert of tenminste gelijk blijft (Wm artikel 5.16.1.b.1°), of;

- bij een beperkte verslechtering van de luchtkwaliteit vanwege de ruimtelijke ontwikkeling, de luchtkwaliteit in een gebied rondom het project per saldo verbetert (Wm artikel 5.16.1.b.2°). De verbetering en verslechtering zullen beide moeten gelden voor overschrijdingssituaties en dienen te worden betrokken op de concentraties van NO_2 en/of $PM_{10,}$ of;

- De ruimtelijke ontwikkeling is beschreven in, past binnen, of is in elk geval niet strijdig met een vastgesteld programma zoals het NSL (Wm artikel 5.16.1.d), of;

- er geen grenswaarden worden overschreden door de ruimtelijke ontwikkeling.

De Wereldgezondheidsorganisatie (WHO) stelt dat blootstelling aan $PM_{2,5}$ schadelijker is dan blootstelling aan PM_{10}. De kleinere deeltjes van $PM_{2,5}$ dringen dieper in de longen door (WHO, 2006; Brunekreef en Forsberg, 2005). In de Europese richtlijn voor luchtkwaliteit van zijn daarom sinds 2008 grens- en richtwaarden voor PM2,5 opgenomen. Voor PM2,5 geldt een Europese grenswaarde van 25 µg/m3 voor het jaargemiddelde. De WHO beschouwt deze grenswaarde als interimdoelstelling op weg naar een advieswaarde van 10 $\mu g/m^3$ (WHO, 2006).

Momenteel ligt een nieuwe EU-richtlijn voor luchtkwaliteit ter consultatie waarin nieuwe advieswaarden zijn opgenomen voor $PM_{2,5}$; PM_{10} en NOx van respectievelijk 5 µg/m3, 15 µg/m3 en 10 µg/m3.

Wat betreft de bijdrage van een plan aan de luchtkwaliteit is het Besluit Niet In Betekenende Mate Bijdragen (Luchtkwaliteitseisen) van belang, die gelijk met de wetswijziging van kracht is geworden. Plannen die niet meer dan 3% bijdragen aan een verslechtering van de luchtkwaliteit, hoeven niet getoetst te worden aan de luchtkwaliteitseisen in de Wet Milieubeheer, hoofdstuk 5.

Het plan voorziet in de realisatie van zeven woningen waar er nu één woning gesitueerd is. De verkeersaantrekkende werking van het nieuwe plan veroorzaakt ten opzichte van de bestaande situatie geen toename. Hierdoor zal geen verslechtering van meer dan 3% ontstaan. Het plan is daarmee NIBM.

Ad b. Het plan als te beschermen object tegen slechte luchtkwaliteit.

Op 16 januari 2009 is het Besluit “gevoelige bestemmingen (luchtkwaliteitseisen)” in werking getreden. Met deze amvb wordt de bouw van zogenaamde gevoelige bestemmingen in de nabijheid van (snel)wegen beperkt. Het besluit heeft als doel het beschermen van mensen met een verhoogde gevoeligheid voor fijn stof (PM10) en stikstofdioxide (NO2), met name kinderen, ouderen en zieken. Over gemeentelijke wegen zegt het besluit niets en is derhalve geen beperking voor het plan. De volgende gebouwen met de bijbehorende terreinen zijn aangemerkt als gevoelige bestemming: scholen, kinderdagverblijven, en verzorgings-, verpleeg- en bejaardentehuizen. Ziekenhuizen, woningen, sportaccommodaties en horeca worden dus niet als gevoelige bestemming gezien.

Woningen zijn geen gevoelige bestemmingen. Ter plaatse van het plan worden de grenswaarden niet overschreden. Luchtkwaliteit is daarom geen beperking voor het plan.

4.5 Geur

In de Wet geurhinder en veehouderij (Wgv) is een beoordelingskader opgenomen voor geurhinder van veehouderijen die vergunningplichtig zijn op basis van de Wet milieubeheer (Wm). Per 1 januari 2013 zijn agrarische activiteiten onder de werkingssfeer van het Activiteitenbesluit gebracht. In het Activiteitenbesluit zijn voor alle agrarische activiteiten, waaronder akkerbouwbedrijven en veehouderijen, eisen opgenomen. Voor de veehouderijen is aangesloten bij de systematiek uit de Wgv, dat wil zeggen dat in bepaalde gevallen een maximaal toegestane geurbelastingen geldt (diercategorieën waarvoor een geuremissiefactor is vastgesteld, bijvoorbeeld varkens en pluimvee) en in andere gevallen vaste afstandseisen gelden (diercategorieën waarvoor geen geuremissiefactor is vastgesteld, waaronder melkrundvee).

Doorwerking plangebied

Omdat er in de directe omgeving van het plangebied geen agrarische bedrijven aanwezig zijn, vormt het aspect geur geen belemmering voor de voorgenomen ontwikkeling.

4.6 Externe veiligheid

De gemeente heeft de wettelijke plicht externe veiligheid mee te wegen in de besluitvorming over ruimtelijke ontwikkelingen. In deze afweging is het van belang de risico's te beschouwen die ontstaan door inrichtingen vallend onder het Besluit externe veiligheid inrichtingen (Bevi) en door risicovolle transportroutes (Besluit externe veiligheid transportroutes, Bevt). Voor het plaatsgebonden risico (PR) zijn grenswaarden voor kwetsbare objecten aangegeven en richtwaarden voor beperkt kwetsbare objecten. Het groepsrisico (GR) dient verantwoord te worden binnen het invloedsgebied.

In de omgeving liggen geen bedrijven die met grote hoeveelheden gevaarlijke stoffen werken en een invloedsgebied over het plangebied hebben liggen. Alleen het vervoer van gevaarlijke stoffen over het spoor van Nijmegen naar Arnhem zou een effect kunnen hebben op de planlocatie. Het Bevt, artikel 8, bepaalt echter dat alleen voor ontwikkelingen binnen de 200 meter vanaf het spoor het groepsrisico verantwoord moet worden. Het plangebied ligt buiten deze zone. Het plangebied ligt wel in het invloedsgebied van het spoor waar nog een scenario kan optreden met een giftige wolk. Het risico hierop is echter zeer klein. Voor dit risico is een standaard verantwoording opgenomen in de beleidsvisie externe veiligheid van de gemeente Nijmegen uit 2014 op pagina 33.

Conclusie

Op grond van externe veiligheid is er geen belemmering voor de planontwikkeling.

4.7 Bodem

De locatie is onderzocht door adviesbureau Econsultancy . Rapportage verkennend bodemonderzoek en onderzoek asbest in bodem Griftdijk Noord 20 te Lent.

Uit het bodemonderzoek komt het volgende naar voren:

- In de bovengrond (0,0-0,5 m-mv) zijn de gehalten van Kobalt, nikkel, koper, zink, cadmium, lood tot boven de achtergrondwaarde gemeten;
- In de ondergrond (0,5-2,0 m-mv) zijn geen van de onderzochte parameters gemeten in gehalten boven de achtergrondwaarde en/of rapportagegrens.
- Het grondwater is licht verontreinigd met barium;
- Er is geen asbest verontreiniging gemeten.

Conclusie

Op basis van het voornoemde verwachten we bij het realiseren van de gewijzigde bestemming geen onoverkomelijke maatschappelijke en financiële belemmeringen ten gevolge van een bodemverontreiniging.

4.8 Water

De watertoets

Voor de ruimtelijke aspecten heeft het Nationaal Waterplan de status van structuurvisie. Hierin zijn water en ruimtelijke ontwikkelingen geïntegreerd, conform de nieuwe Wet ruimtelijke ordening, de Woningwet, de Wet algemene bepalingen omgevingsrecht, het Bouwbesluit 2012 en de Waterwet. Binnen het Besluit ruimtelijke ordening (21 april 2008) is de watertoets verankerd.

Algemeen

Het plan behelst de realisatie van zeven woningen op het perceel van Griftdijk Noord 20. Aan de achterzijde van het perceel realiseert de gemeente Nijmegen de nieuwe wijk Koudenhoek Noord.

Het plangebied ligt in de wijk Lent en maakt deel uit van de waterhuishoudkundige inrichting van het gebied Waalsprong. Voor dit gebied zijn het Gemeentelijk Rioleringsplan Nijmegen 2017 tot en met 2023, het Waterhuishoudkundig Inrichtingsplan Waalsprong (2009) en de nota ‘Afkoppelen en infiltreren hemelwaterafvoer’ (2013) relevant. Er vinden wijzingen plaats als gevolg van de voorgenomen bestemming.

Het beleid van het waterschap Rivierenland is beschreven in het Waterbeheerprogramma 2022-2027 Versterken Verbinden Vergroenen. Daarnaast beschikt het waterschap over een verordening, de Keur voor waterkeringen en wateren. Daarin staan de geboden en verboden die betrekking hebben op waterkeringen en watergangen. Voor het uitvoeren van werkzaamheden in of nabij waterkeringen of watergangen kan een vergunning nodig zijn. De werkzaamheden worden getoetst aan de beleidsregels.

Oppervlaktewater

In of in de directe omgeving van het plangebied is oppervlaktewater aanwezig. Langs de Griftdijk Noord ligt een c-watergang met nummer 105511. Deze watergang staat middels een duiker in verbinding met een andere c-watergang met nummer 155101, welke weer in verbinding staat met b-watergangen 10478 en 106109. Het watersysteem in dit gebied zal ten gevolge van de nieuwbouw van de wijken Koudenhoek Noord en Broodkorf Zuid ingrijpend worden gewijzigd.



Figuur 5: Oppervlaktewater

Grondwater

Het plangebied bevindt zich niet in een grondwaterwingebied of grondwaterbeschermingsgebied.

Het uitgangspunt bij stedelijke uitbreidingen is grondwaterneutraal bouwen. Dat wil zeggen dat de oorspronkelijke grondwaterstanden en stromen in de omgeving niet wijzigen. Dit kan bereikt worden door:

- een aan grondwater gerelateerde keuze van de locatie, bijvoorbeeld geen stedelijke uitbreidingen in gebieden met (kans op) hoge grondwaterstanden;
- maatregelen tijdens bouwrijp maken en bouw, bijvoorbeeld ophogen, goede structuur van het oppervlaktewatersysteem, voorkomen verdichting bodemstructuur;
- een waterbestendig bouwkundig ontwerp van woningen en gebouwen, bijvoorbeeld kruipruimteloos bouwen.

Om grondwateroverlast in bestaand stedelijk gebied te beperken zet de gemeente in eerste instantie in op bouwkundige maatregelen. Pas als die onvoldoende soelaas bieden, komen drainerende of onttrekkende oplossingen in beeld. Dit sluit ondergronds bouwen niet uit. Dat is mogelijk mits voldoende technische maatregelen worden getroffen zodat de bouw waterdicht is.

In de Waterwet is naast de gemeentelijke zorgplicht voor regenwater ook een zorgplicht voor grondwater opgenomen. Gelet op de verantwoordelijkheden van particulieren strekt deze zorgplicht niet zover dat gemeenten ook gehouden zijn (ter voorkoming van grondwateroverlast) maatregelen te nemen op percelen die in particulier eigendom zijn. Eigenaren moeten zelf zorgen voor een goede staat van de bij hen in eigendom zijnde percelen en gebouwen. Zij moeten in dat kader zelf bouwkundige maatregelen treffen. Dit speelt vooral bij ondergronds bouwen.

Voor indicatieve informatie over de grondwaterstanden wordt verwezen naar de milieuatlas van de gemeente Nijmegen die te vinden is via http://kaart.nijmegen.nl/milieu/. De grondwaterstand is van belang voor de eventuele bouw van een kelder of een verdiepte

parkeervoorziening en het (tijdelijk) lozen van het bronneringswater. Op de milieuatlas is ook informatie te vinden over (resultaten en onderzoek naar) de waterdoorlatendheid van de bodem.

Riolering/ hemelwater

Mogelijke riooltechnische ontsluitingen van het plangebied bevindt zich aan de Griftdijk Noord en de Dijkstraat. De riolering is uitgevoerd als gemengd stelsel (groene lijnen in onderstaande figuur). Geadviseerd wordt om een rioolontwerp voor te leggen aan de afdeling rioolbeheer van de gemeente Nijmegen. Vanuit het bouwbesluit 2012 geldt de verplichting om afvalwater en hemelwater op verantwoorde wijze te verwerken. Afvalwater moet verplicht op de openbare riolering aangesloten worden. Hemelwater moet op eigen terrein verwerkt worden. De gemeente Nijmegen hanteert bij de duurzame omgang met hemelwater de nota 'Afkoppelen en infiltreren hemelwaterafvoer'.



Figuur 6: Reiooltechnische ontsluitingen

Op grond van het Bouwbesluit (artikel 6.18) moet hemelwater van daken en andere verharding in beginsel op eigen terrein verwerkt worden. Van die verplichting kan afgeweken worden als de gemeente het afstromende hemelwater in openbare hemelwatervoorzieningen kan en wil ontvangen. Voor dit plan is dat niet het geval. Schoon hemelwater dient in de bodem te worden geïnfiltreerd. Bij de infiltratie van hemelwater dient waar mogelijk conform het convenant 'Duurzaam bouwen in het KAN' (2000) gebruik te worden gemaakt van duurzame bouwmaterialen. Het niet toepassen van uitlogende materialen is een voorbeeld. Het convenant is in 2013 geactualiseerd als Het groene akkoord.

Een aandachtspunt voor de waterhuishouding is de hoogteligging van het gebied. De volgende figuur geeft de hoogtes van het gebied weer (bron: AHN4). Uit die figuur blijkt dat het perceel van Griftdijk Noord 20 lager ligt dan de weg (ca. 10.70 m +NAP).

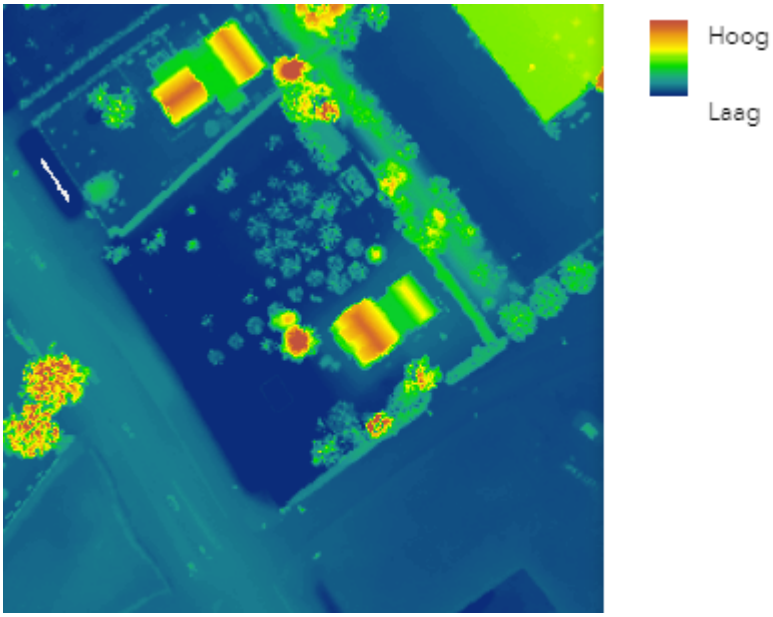

Figuur 7: Hoogteligging

Voor plannen waarbij hemelwater in de bodem geïnfiltreerd wordt, moet een waterhuishoudkundig plan bij de gemeente worden ingediend. Bij de aanvraag van de omgevingsvergunning voor de activiteit bouwen moet een goedgekeurd waterhuishoudkundig plan gevoegd zijn.

Bij de aanvraag om omgevingsvergunningsaanvraag, activiteit bouwen moet een goedgekeurd rioleringsplan/waterhuishoudkundig plan worden toegevoegd. De nota 'Afkoppelen en infiltreren hemelwaterafvoer' geeft de inhoud van een dergelijk plan weer. Hiertoe is onderzoek naar bodemgesteldheid en grondwaterstanden nodig. Geen bijgevoegd goedgekeurd plan betekent een niet-ontvankelijke bouwaanvraag.

Belangrijke keuzes die al in het stadium van het schetsontwerp gemaakt moet worden, zijn:

- het type infiltratievoorziening/filtervoorziening
- dimensies en het globale functioneren van de infiltratievoorziening(en)
- de locatie(s) van infiltratievoorziening(en) en noodoverlopen naar openbaar gebied
- de locatie voor eventuele uitbreiding van wateroppervlak (indien extra berging nodig is)

Voor plannen met meer dan 500 m^2 verhard oppervlak en directe lozing op het oppervlaktewater moet een waterhuishoudkundig plan bij het waterschap worden ingediend. Voor plannen met extra verharding in stedelijk gebied is compenserende waterberging nodig. Voor de werkzaamheden is vanwege de naast het plangebied gelegen c-watergang mogelijk een watervergunning nodig.

Het afvalwater van de gebouwen in het plangebied moet worden aangesloten op de openbare riolering. Voor het maken van nieuwe aansluitingen op de riolering in de openbare ruimte vanaf de perceelgrens tot aan de riolering moet een aanvraag worden ingediend bij Kwaliteitsbeheer Riolering (zie www.nijmegen.nl > Diensten > Bouwen en wonen > Rioolaansluiting aanvragen). Op grond van de 'Verordening éénmalig rioolaansluitrecht' worden de kosten voor het maken van deze aansluiting op de aanvrager verhaald. Indien voor de afvoer van bestaande aansluitingen gebruik gemaakt kan worden, zijn geen kosten verschuldigd.

Bouwen boven gemeentelijke riolering is niet toegestaan en kan betekenen dat riolering verlegd of dat de inrichting gewijzigd moet worden. Bij hoofdtransportleidingen dient rekening

gehouden te worden met niet te bebouwen stroken aan weerszijden van de leiding van 6 meter. Deze eis is vastgelegd in artikel 2.5.19 van de Nijmeegse bouwverordening.

Afvalwater en hemelwater moeten gescheiden ingezameld en afgevoerd worden. Het verdient aanbeveling afvalwater en hemelwater per woning of bedrijf via eigen aansluitingen op de riolering af te voeren. Het verdient tevens aanbeveling goede afspraken te maken over de afvoer van afvalwater en hemelwater over de percelen van derden als die situatie zich voordoet en die afspraken goed vast te leggen. Voorzieningen voor de afvoer van afvalwater en hemelwater dienen op particulier terrein te liggen. In alle voorzieningen moet op particulier terrein een controleput geplaatst worden. Inpandige controleputten zijn toegestaan.

Let op bij gescheiden stelsels dat foutieve aansluitingen voorkomen worden omdat deze de waterkwaliteit nadelig beïnvloeden.

4.9 Flora en Fauna

Wet natuurbescherming

De Wet natuurbescherming is 1 januari 2017 inwerking getreden. Deze wet staat in het teken van de verbinding tussen ecologie en economie en bescherming van natuur. Het uitgangspunt van de wet is dat geen schade mag worden gedaan aan beschermde dieren of planten, tenzij dit uitdrukkelijk is toegestaan. Onder de Wet natuurbescherming geldt, dat onderzocht moet worden of (ruimtelijke) ingrepen effect hebben op beschermde gebieden, beschermde soorten en beschermde houtopstanden.

Beschermde gebieden (Natura 2000-gebieden)

Natura 2000 is een Europees netwerk van beschermde natuurgebieden en vormt daarmee de basis voor het beleid van de EU voor behoud en herstel van biodiversiteit. Natura 2000 is niet enkel ter bescherming van gebieden maar draagt ook bij aan soortenbescherming. Het Natura 2000 netwerk omvat alle gebieden die zijn beschermd op grond van de Vogelrichtlijn van 1979 en de Habitatrichtlijn van 1992. In en om Nijmegen gaat het om de Natura 2000 gebieden 'Uiterwaarden Waal' en de 'Gelderse Poort'.

Per Natura 2000-gebied zijn instandhoudingsdoelen (voor soorten en vegetatietypen) opgesteld. Iedereen die handelingen uitvoert met eventuele nadelige gevolgen voor een Natura 2000-gebied is verplicht deze handelingen achterwege te laten of te beperken. Het bevoegd gezag kan schadelijke activiteiten beperken en eisen dat een vergunning Natuurbeschermingswet wordt aangevraagd. Deze vergunning moet bij de provincie aangevraagd worden. Regulier beheer en bestaand gebruik zijn (of worden) opgenomen in Natura 2000-beheerplannen. Na vaststelling van deze beheerplannen hoeft daarvoor geen vergunning aangevraagd te worden.

Voor de Natura 2000 gebieden geldt tevens de externe werking. Ontwikkelingen in de nabijheid van deze gebieden mogen geen significante gevolgen hebben voor de aanwezige natuurwaarden in deze gebieden. Houd ook rekening met de stikstofdepositie. In de paragraaf luchtkwaliteit wordt hier in detail op in gegaan.

De afstand van het plangebied tot het dichtstbijzijnde Natura 2000-gebied 'Rijntakken' – ten zuidwesten van het plangebied - bedraagt circa 670 meter.

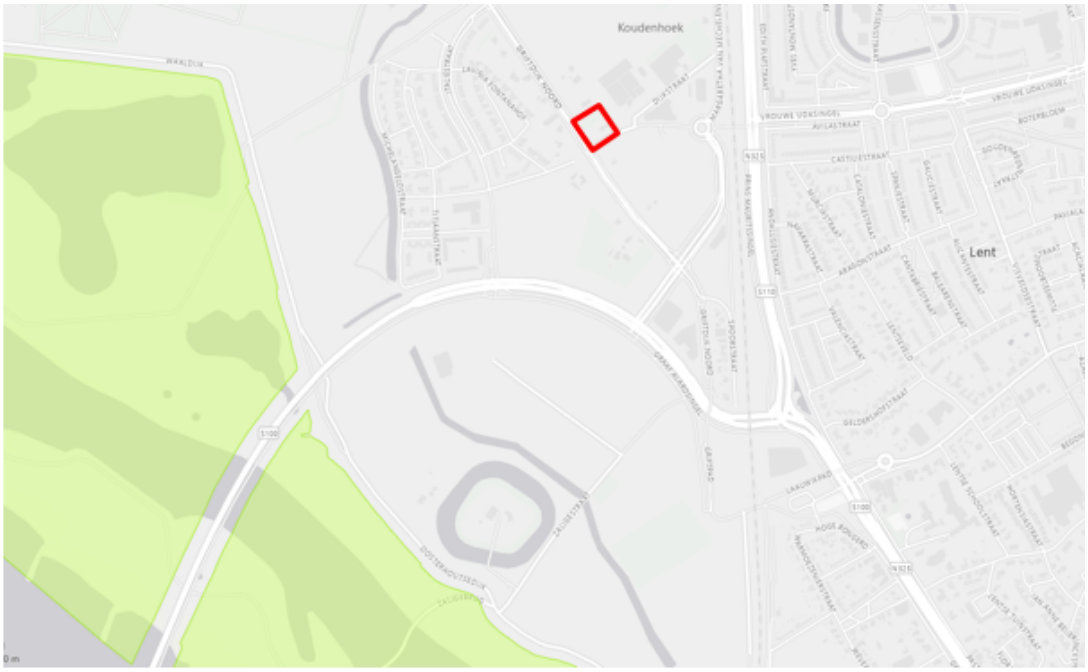

Figuur 8.: ligging plangebied ten opzichte van het Natura 2000-gebied 'Rijntakken'

De werkzaamheden worden op enkele honderden meters uitgevoerd van de dichtstbijzijnde Natura 2000-gebieden. Externe effecten als gevolg van licht, trilling en geluid als door de voorgenomen plannen in het plangebied zijn, gezien de afstand tot de meest nabijgelegen Natura 2000-gebieden niet te verwachten. Externe effecten als gevolg van een toename van stikstofdepositie zijn vanwege de voorgenomen sloop en woningbouw op voorhand niet uit te sluiten. Om deze reden is een stikstofberekening uitgevoerd (Onderzoek stikstofdepositie Griftdijk Noord 20 te Lent, Econsultancy, rapportnummer 18892.003, d.d. 26 april 2022) . Uit deze berekening volgt dat er geen toename van stikstofdepositie (0,00 mol/ha/jaar) te verwachten is op de (stikstofgevoelige) habitattypen van Natura 2000-gebied 'Rijntakken'. Er zijn zodoende geen significant negatieve effecten op Natura 2000-gebieden te verwachten.

Beschermde soorten

De soortenbescherming regelt de bescherming van dier- en plantensoorten. De Wet natuurbescherming kent drie aparte beschermingsregimes: Beschermingsregime soorten Vogelrichtlijn (Europees); Beschermingsregime soorten Habitatrichtlijn (Europees); en Beschermingsregime andere soorten (Nationaal). Elk van deze beschermingsregimes kent zijn eigen verbodsbepalingen en vereisten voor vrijstelling of ontheffing van de verboden.

De wet hanteert daarbij het "nee, tenzij principe". Alle schadelijke handelingen ten aanzien van beschermde planten- en diersoorten zijn in principe verboden. Dit betekent dat voor nieuwe ontwikkelingen waar negatieve effecten niet zijn uit te sluiten, een oriënterend onderzoek moet worden uitgevoerd: een quick scan 'flora en fauna' en zo nodig een vervolgonderzoek. Alleen onder strikte voorwaarden zijn afwijkingen van de verbodsbepalingen mogelijk. Hiertoe moet een Wet natuurbescherming ontheffing voor soorten bij de Provincie aangevraagd worden.

Daarnaast is in de wet een zogenaamde 'algemene zorgplicht' opgenomen. De zorgplicht houdt in dat eenieder voldoende zorg in acht moet nemen voor de in het wild levende dieren en planten, alsmede voor hun directe leefomgeving. Bij uitvoering van activiteiten moeten negatieve gevolgen zoveel mogelijk worden voorkomen dan wel beperkt of ongedaan gemaakt worden.

Doorwerking plangebied

In het kader van de voorgenomen ontwikkeling is een Quickscan Wet natuurbescherming "Griftdijk Noord 20 te Lent, Econsultancy, rapportnummer 18892.002, d.d. 29 april 2022" uitgevoerd. De voornaamste resultaten zijn navolgend weergegeven, de volledige rapportage is als bijlage bij de toelichting opgenomen.

De aanwezigheid van beschermde soorten en geschikte leefgebieden in het plangebied is weergegeven in onderstaande figuur. In de figuur is samengevat of de voorgenomen ingreep mogelijk verstorend kan werken en wat de consequenties zijn voor eventuele vervolgstappen, zoals soortgericht nader onderzoek of vergunningstrajecten. In onderstaand figuur is weergegeven of maatregelen noodzakelijk zijn om overtreding van de Wet natuurbescherming voor bepaalde soortgroepen te voorkomen.

Soortgroep		Geschikt habitat	Ingreep verstorend	Nader onderzoek	Ontheffings-aanvraag	Bijzonderheden / opmerkingen*
Broedvogels	algemeen	ja	ja	nee	nee	het verwijderen van nestgelegenheden buiten het broedseizoen uitvoeren
	jaarrond beschermd	ja	mogelijk	ja	mogelijk	nader onderzoek nodig naar huismus en gierzwaluw
Vleermuizen	verblijfplaatsen	ja	mogelijk	ja	mogelijk	nader onderzoek nodig naar gebouwbewo-nende vleermuizen
	foerageergebied	ja	nee	nee	nee	-
	vliegroutes	nee	nee	nee	nee	-
Grondgebonden zoogdieren		ja	mogelijk	ja	mogelijk	nader onderzoek nodig naar steenmarter en kleine marterachtigen aandacht voor zorgplicht ten aanzien van algemene grondgebonden zoogdieren zoals egel en rosse woelmuis
Algemene amfibieën		minimaal	mogelijk	nee	nee	aandacht voor zorgplicht ten aanzien van algemene soorten zoals gewone pad en bruine kikker
Overige soortgroepen		nee	nee	nee	nee	-
Gebiedsbescherming		**Gebied aanwezig**	**Ingreep verstorend**	**Nader onderzoek**	**Vergunning-plicht**	
Natura 2000		700 m	mogelijk	ja	mogelijk	nader onderzoek naar stikstofdepositie (AERIUS-berekening benodigd)
Natuurnetwerk Nederland		700 m	nee	nee	nee	-
Houtopstanden		n.v.t				-

* Wijzigingen in het planvoornemen kunnen van invloed zijn op de uitkomst van het onderzoek.

Figuur .9: overzicht geschiktheid plangebied voor soortgroepen en te nemen vervolgstappen

Huismus

De bebouwing in het plangebied is mogelijk geschikt als nestlocatie voor de huismus. Om overtreding van de Wet natuurbescherming te voorkomen is nader onderzoek noodzakelijk. Het aanvullend onderzoek bestaat uit twee veldbezoeken gedurende de periode 1 april tot en met 15 mei. Op het terrein zijn geen nestlocaties van de huismus waargenomen. De locatie wordt wel veelvuldig bezocht door huismussen die schuin tegenover broeden.

Gierzwaluw

Het plangebied biedt mogelijkheid voor broedplekken voor de gierzwaluw. Om overtreding van de Wet natuurbescherming te voorkomen is nader onderzoek noodzakelijk. Het aanvullende onderzoek bestaat uit twee veldbezoeken gedurende de periode 15 mei tot en mei 31 juli. Op het terrein zijn geen nestlocaties van de gierzwaluw waargenomen.

Overige broedvogels

De sloop van de bebouwing en het verwijderen van de begroeiing dient buiten het broedseizoen uitgevoerd te worden. Voor het broedseizoen wordt globaal de periode tussen maart en half augustus aangehouden.

Wezel, bunzing en hermelijn

Het plangebied is geschikt leefgebied voor kleine marterachtigen, zoals de wezel, bunzing en hermelijn. De aanwezigheid van prooidieren, landschapselementen als houtstapels, stenenstapels en ruigte zorgen ervoor dat de aanwezigheid van vaste rust- en verblijfplaatsen van kleine marterachtigen niet kan worden uitgesloten. Op basis van het Soortenmanagementplan Nijmegen de Waalsprong (SMP-N) geldt voor kleine marterachtigen een algemene ontheffing. Voor een nadere toelichting op het soortenmanagementplan wordt kortheidshalve verwezen naar de paragraaf over het SMP-N (zie hierna).

Uit het eerste onderzoek blijkt dat het terrein gebruikt wordt door de wezel/hermelijn Het onderzoek loopt nog.

Steenmarter

Het plangebied is geschikt als leefgebied voor de steenmarter. Aangetroffen uitwerpselen wijzen op een gebruik als rustplaats en prooiresten wijzen op een foerageergebied. Aanvullend onderzoek is noodzakelijk om te onderzoeken of het plangebied in gebruik is als vaste rust- of verblijfplaats. Het aanvullend onderzoek bestaat uit een onderzoek waarbij gedurende een periode van 6 of 12 weken (afhankelijk van de periode) wildcamera's in het plangebied geplaatst worden. 30 juni is er gestart met het onderzoek.

Vleermuizen

Gelet op de geschiktheid van het plangebied voor vleermuizen, zal aanvullend onderzoek noodzakelijk zijn om de daadwerkelijke functie van het gebied voor vleermuizen te kunnen vaststellen. Onderzoek zal plaats moeten vinden naar zomer-, kraam- en paar-/baltsverblijfplaatsen van de gewone dwergvleermuis, ruige dwergvleermuis, laatvlieger, gewone grootoorvleermuis en meervleermuis. Het aanvullende onderzoek bestaat uit vijf veldbezoeken waarvan er vier in de avond plaatsvinden en één in de ochtend. De bezoeken vinden plaatsen tussen 15 mei en 30 september. Uit de eerste resultaten is duidelijk geworden dat er 1 zomerverblijfplaats zit van de gewone dwergvleermuis in het woonhuis. Voor de gewone dwergvleermuis wordt ontheffing aangevraagd.

Zorgplicht

In en rondom het plangebied kunnen algemene in het wild levende planten en dieren voorkomen. Bij de ruimtelijke ontwikkeling zouden deze planten en dieren kunnen worden gedood. Voor al de in het wild levende soorten geldt de zorgplicht van de Wet natuurbescherming. Dit houdt in elk geval in dat iedereen die weet dat hij schade aan natuur gaat veroorzaken door een bepaalde handeling, hij deze handeling daarom niet uitvoert, of maatregelen neemt om schade aan de natuur door de handeling zoveel mogelijk te voorkomen. Probeer bijvoorbeeld bij de ruimtelijke ingreep zoveel mogelijk bomen, struiken en overig groen te behouden. Werken buiten de winterperiode voorkomt dat dieren die in winterrust zijn verstoord of gedood worden. Wanneer verlichting wordt geplaatst, probeer uitstraling van licht naar de omgeving zoveel mogelijk te beperken, om verstoring van diersoorten te voorkomen. Dit kan bijvoorbeeld door verlichting te beperken tot die plekken waar licht noodzakelijk is, lage en gericht armaturen te gebruiken in plaats van rondstralende armaturen en lampen goed te richten.

Vervolgonderzoek

Naar aanleiding van de uitkomsten van de quickscan heeft de ECOquickscan een vervolgonderzoek uitgevoerd (28 oktober 2022). Deze is bijlage 7 toegevoegd bij de toelichting.

Hieronder volgt een opsomming van de uitkomsten:

Marterachtingen

In het plangebied zijn geen waarnemingen gedaan kleine marterachtigen en steenmarter.

Vleermuizen

Er is één zomerverblijfplaats van de gewone dwergvleermuis vastgesteld. In ht kader van de Wet natuurbescherming dient een onhteffing ex artikel 3.5 aangevraagd te worden bij Gedeputeerde staten. De aanvrager heeft aangegeven dat hij tijdelijke en permanente voorzieningen treft voor de gewone dwergvleermuis. De afspraken zijn opgenomen in bijlage 8.

Huismus

IN het plangebied zijn geen nestlocaties van de huismus aangetroffen.

Gierzwaluw

In het plangebied zijn geen nestlocaties van de gierzwaluw aangetroffen.

Overige waarnemingen

Tijdens het nader onderzoek is een nest van een ekster waargenomen. Ook zijn (eenmalig en kortstondig) een egel, ransuil en kerkuil waargenomen.

Soortenmanagementplan Nijmegen de Waalsprong (SMP-N)

In het SMP-N is aangegeven hoe in de ontwikkelgebieden van de Waalsprong wordt omgegaan met de daar voorkomende soorten i.c. de steenuil, ransuil, kerkuil, buizerd, roek, grote modderkruiper, rugstreeppad, poelkikker en kleine marterachtigen. Op basis van het SMP-N is een zogenoemde gebiedsontheffing soorten Wet natuurbescherming (Wnb) verkregen. Deze ontheffing is alleen mogelijk als in de eindsituatie een duidelijke 'plus' voor (beschermde) soorten wordt gecreëerd. Op 8 mei 2019 heeft Gedeputeerde Staten van Gelderland besloten om de gevraagde ontheffing te verlenen.

Door uitvoering van het SMP-N wordt bewust een plus voor de natuur gecreëerd in de groenstructuur en in de gebouwen. Op die manier wordt ook de natuurbeleving van mensen in hun woonomgeving versterkt.

Soortenbescherming

Zowel voor de ontwikkel- als de eindfase geeft het SMP-N de ambitie en de integrale aanpak om te komen tot een duurzame instandhouding van op dit moment in het gebied de Waalsprong voorkomende beschermde diersoorten steenuil, ransuil, kerkuil, buizerd, roek, rugstreeppad, grote modderkruiper, poelkikker en kleine marterachtigen. Daartoe wordt de landschappelijk zone rondom de meer stedelijke woningbouwlocaties van de Waalsprong zodanig ingericht en beheerd dat er kansen worden geboden voor de beschermde soorten en er voor biodiversiteit in

algemene zin een plus wordt behaald.

Als ontwerpkader is gekozen voor elementen en sfeerbeelden van de historische inrichting van het landschap zoals dat aanwezig was voor de opkomst van de kassentuinbouw in de zestiger jaren van de vorige eeuw. Door het accent te leggen op het behouden, terugbrengen en versterken van karakteristieke landschapselementen (zoals houtwallen, groepjes, solitaire bomen of bomenrijen, struweelheggen, poelen en kruidenrijke graslanden) wordt een heel natuurlijk passend kader geschapen voor de (her)inrichting van de landschappelijke zone van de Waalsprong. Deze zone zorgt ook voor een directe ecologische verbinding en aansluiting met omringende groene gebieden. De landschappelijke zone bedient hiermee zowel de woningbouw (ruimtelijke kwaliteit, beleving inwoners) als de natuur (met landschapselementen die afgestemd zijn op de specifieke soorten).

In de ontwerpen per deelgebied – op een hoger schaalniveau dan het voorliggende plangebied – is aandacht besteed aan de samenhang tussen de inrichtingselementen en zijn er verschillende milieus gecreëerd waardoor er per soort accenten zijn gelegd. Door deze verschillende accenten ontstaan gebieden die geschikt zijn voor de soort maar die ook gebruikt kunnen worden door andere soorten.

Wijzigingsbesluit kleine marterachtigen

Omdat de kleine marterachtigen bunzing, hermelijn en wezel niet in een gunstige staat van instandhouding verkeren heeft de provincie Gelderland besloten om deze soorten niet meer te laten vallen onder een vrijstelling van de Omgevingsverordening. Deze soorten zijn vanaf 1 maart 2019 geregeld via een ontheffing op grond van de Wet natuurbescherming (Wnb). Vandaar dat een wijzigingsaanvraag is ingediend voor het opnemen van de kleine marterachtigen in het SMP-N en de gebiedsontheffing via een wijzigingsbesluit. Deze ontheffing is op 28 oktober 2020 verleend.

Doorwerking plangebied

Voorliggend plangebied maakt geen onderdeel uit van de deelgebieden die in het SMP-N zijn aangewezen voor habitatverbetering. In het plangebied is het treffen van gebiedsmaatregelen – zoals het aanleggen van landschapselementen – dan ook niet aan de orde.

Natuurinclusief bouwen

Via het SMP-N wordt ook deels invulling gegeven aan de aangenomen raadsmotie 'Natuurinclusief bouwen' van 14 november 2018. Ter uitvoering van de raadsmotie wordt in de Waalsprong een wijk ontwikkeld waar rekening wordt gehouden met allerlei aspecten van de natuur of die nou zeldzaam en beschermd zijn of niet. In dit licht is een korte handleiding Natuurinclusief bouwen opgesteld die makkelijk toepasbare maatregelen biedt waaruit gekozen kan worden, afhankelijk van wat in welke situatie mogelijk is (bijlage 5 van het SMP-N).

Om natuurinclusief bouwen te implementeren in de bouwplannen, is de Toolbox natuurinclusief ontwikkelen en bouwen, Leidraad voor de Waalsprong opgesteld. Deze toolbox is gebaseerd op de omgeving, de gewenste soorten en de ambitie en gekoppeld aan de Leidraad natuurinclusief bouwen, renoveren en verduurzamen van de Provincie Gelderland. Het systeem richt zich in eerste instantie op de gebouwgebonden soorten gewone dwergvleermuis, huismus, gierzwaluw maar op basis van de ecologische potenties en behoeften, worden er binnen de deelgebieden bepaald op welke soorten en aanvullende maatregelen de focus wordt gelegd. Voor de Waalsprong geldt vanaf 2020 het in het SMP-N vastgelegde minimumambitieniveau. Dit betreft geïntegreerde voorzieningen in de gevels of onder dakpannen van hoogbouw en grondgebonden woningen. Om tot duurzame vestiging van de huismus, gierzwaluw en gewone

dwergvleermuis te komen, zijn nestvoorzieningen alleen niet genoeg. Wanneer de soorten geen plek hebben om te foerageren, is de waarde van de nestvoorzieningen daar beperkt. De toolbox bevat daarom tevens groene omgevingsmaatregelen waardoor de stedelijke biodiversiteit wordt versterkt, de belevingswaarde voor de toekomstige bewoners vergroot en een bijdrage wordt geleverd aan klimaatadaptatie.

Doorwerking plangebied

De in het SMP-N en de 'Toolbox natuurinclusief ontwikkelen en bouwen, Leidraad voor de Waalsprong' opgenomen maatregelen zijn van toepassing op de bouw van nieuwe woningen. Bij de uitwerking van het bouwplan wordt beoordeeld in hoeverre tegemoet kan worden gekomen aan de implementatie van natuurinclusiviteit. Het verdient aanbeveling toepassing te geven aan het vergroenen van tuinen (door de aanleg van een natuurlijke haag als erfafscheiding en het beperken van verharding) of het aanbrengen van nestvoorzieningen (indien mogelijk).

Provinciaal beleid

Omgevingsvisie en –verordening Gelderland

In de Omgevingsvisie Gelderland staan de hoofdlijnen van het provinciale beleid over onderwerpen als ruimte, water, mobiliteit, economie, natuur en landbouw. In de omgevingsvisie zijn de waardevolle natuurgebieden opgenomen: het Gelders Natuurnetwerk (GNN) en de Groene Ontwikkelingszone (GO). De verordening voorziet ten opzichte van de Omgevingsvisie niet in nieuw beleid en is daarmee dus beleidsneutraal. In de verordening is het beleid van de Omgevingsvisie juridisch gewaarborgd.

Doorwerking plangebied

Het plangebied ligt op circa 680 meter afstand van het Gelders deel van Natuurnetwerk Nederland (GNN). De provincie heeft geen doelstellingen voor gebieden die buiten het Natuurnetwerk Nederland liggen. Ruimtelijke ontwikkelingen die geen significant negatief effect hebben op de wezenlijke waarden en kenmerken van het Natuurnetwerk Nederland mogen plaatsvinden.

Er is geen sprake van externe werking. De voorgenomen ontwikkeling tast de kernkwaliteiten van het GNN dan ook niet aan en past binnen het beleid van de provincie Gelderland. Het afwegingskader EHS hoeft niet te worden doorlopen. De Omgevingsvisie en -verordening zijn wat dat betreft niet van toepassing.

Overig gemeentelijk beleid

Coalitieakkoord 2022 - 2026; Ons Nijmegen, stad van Iedereen

In de periode 2018-2022 is gewerkt aan een mooier, schoner, veiliger, duurzamer, groener en prettiger Nijmegen. Die lijn wordt voortgezet, met extra stappen en daadkracht waar dat kan. Het college ziet klimaatverandering als een urgente opgave en wil maatregelen nemen om te komen tot een klimaatbestendige stad. De opgaven waar we voor staan: het verminderen van hittestress, perioden van droogte en wateroverlast het hoofd bieden en het creëren van meer natuur, zodat meer verschillende soorten planten en dieren zich in de stad thuis voelen. Om dit te bewerkstelligen zijn maatrelen op openbaar én privaat terrein nodig. De komende collegeperiode wordt ingezet op het stimuleren (en vergroten) van de biodiversiteit en ecologisch verantwoord beheer, worden er 1.000 bomen per jaar geplant en wordt actief ingezet op het vergroenen van de openbare ruimten, voortuinen en private terreinen.

Topindicator groen (2010)

In 2010 heeft de raad voor groen de topindicator “binnen 300 meter van iedere woning 0,5 hectare aaneengesloten vlakgroen” vastgesteld. De topindicator refereert aan onderzoeken van Alterra waarin 300 meter als realistische loopafstand naar groen voor kinderen en ouderen wordt geadviseerd. De 0,5 hectare komt daarbij voort uit ervaringscijfers. Na nuancering en verfijning van de topindicator is in 2013 een overzicht gemaakt van gebieden waar de toevoeging van groen gewenst is. De gemeente past de topindicator toe bij veel plannen en beleidsstukken en ook in het collegeakkoord is de ambitie om een park of ander groen gebied binnen 300 meter van elke woning te hebben opnieuw bekrachtigd.

Doorwerking plangebied

Het voorliggende bestemmingsplan maakt nieuwe woningen mogelijk, waardoor getoetst dient te worden aan voornoemde norm. Op circa 160 meter ten zuiden van het plangebied bevindt zich de Historische tuin (Warmoes) aan de Griftdijk. Daarnaast is op circa 300 meter ten noorden van het plangebied de Oosterhoutse plas gelegen, die volop mogelijkheden biedt voor recreatie en verkoeling (bij hittestress).

Groenplan De groene draad (2007)

Het groenbeleid is vastgelegd in "De groene draad - kansen voor het Nijmeegse groen" en heeft als doelstelling:

- inzicht te geven in het totaal van groene ontwikkelingen in en om de stad en hun onderlinge samenhang;
- een sturingsinstrument voor het bestuur te zijn voor groene ontwikkelingen in de stad;
- vanuit een groen toekomstperspectief een gids of leidraad te zijn voor toekomstige stedelijke ontwikkelingen;
- de groene ambities te benoemen voor de komende jaren die vertaald worden in een uitvoeringsprogramma.

De hoofdgroenstructuur is de basis van het groen in Nijmegen en opgebouwd uit groene vlakken (parken en groengebieden) en de hoofdboomstructuur. De hoofdboomstructuur bestaat uit lijnen (bomen langs wegen en cultuurhistorische lijnen) en punten (bijzondere en monumentale bomen en boomgroepen). We streven ernaar om de hoofdgroenstructuur in stand te houden en de ambities te verwezenlijken. De hoofdgroenstructuur is de basis van het groen in Nijmegen en opgebouwd uit groene vlakken (parken en groengebieden) en de hoofdboomstructuur. Het plangebied is niet aangemerkt als waardevolle groenstructuur (vlak). De voorgenomen ontwikkeling doet geen afbreuk aan de beoogde hoofdgroenstructuur van Nijmegen.

Bomenplan Nijmegen (2021)

In de omgevingsvisie 2020-2040 'Nijmegen Stad in Beweging' heeft de gemeente uitgesproken een economisch veerkrachtige, sociale en gezonde, aantrekkelijke en duurzame stad te willen zijn. Eén van de opgaven uit de omgevingsvisie is een groene en gezonde stad. Aangezien bomen hier in sterke mate bijdragen, is als nadere uitwerking van de omgevingsvisie het Bomenplan Nijmegen opgesteld.

De doelstellingen van het bomenplan zijn:

- gezonde bomen zo lang mogelijk behouden;
- bomenkap zoveel mogelijk vermijden;
- aanplant van bomen zoveel mogelijk stimuleren;
- dat de belangrijkste bomen in de stad een groene beschermde verbindende structuur vormen.

De gemeente geeft met het bomenplan invulling aan de ambities, opgaven en ruimtelijke keuzes op het vlak van bomen. Er wordt richting gegeven aan een integrale ontwikkeling van de verschillende belangen en waarden die bomen voor de stad Nijmegen vertegenwoordigen, waaronder het behoud van bomen en het versterken van de boomstructuur.

In het Bomenplan Nijmegen is de hoofdboomstructuur uit 2009 geactualiseerd. De hoofdboomstructuur bestaat uit verschillende vlakken en lijnen, welke verschillende waarden vertegenwoordigen.

Doorwerking plangebied

In het voorliggende plangebied zijn geen vlakken, lijnen en/of waardevolle bomen aanwezig. Wel is de Griftdijk-Noord in de hoofdbomenstructuur aangewezen als statige laan en cultuurhistorische veldweg. Statige lanen geven de stad een groen aanzicht en geven invulling aan het 'groene kapitaal' van de stad. Langs deze verbindingen wordt ingezet op het versterken van een bomenlaan of -structuur. Op dit moment is er ter hoogte van het plangebied geen laanbeplanting aanwezig langs de Griftdijk-Noord. Het eventueel aanbrengen van laanbeplanting langs deze weg valt buiten de reikwijdte van dit bestemmingsplan.

Ecologie van de stad

De bijzondere ligging van Nijmegen op een kruispunt van het rivierengebied, de hogere zandgronden en het stuwwallencomplex zorgt ervoor dat niet alleen rondom Nijmegen, maar ook binnen de stadsgrenzen een verscheidenheid aan leefmilieus voor planten en diersoorten aanwezig is. Nijmegen heeft de ambitie om bij nieuwe ontwikkelingen kansen voor natuur te benutten. Door het nemen van inrichtings- en beheermaatregelen kan de ontwikkeling leiden tot een verbetering van de biodiversiteit. Met name in aansluiting op plassen en watergangen. De biodiversiteit kan worden gestimuleerd door het maaiveld in te richten en te beheren als bloemrijk grasland met plukjes struweel. De beplanting dient bij voorkeur te bestaan uit een menging van inheemse soorten. Deze maatregelen komen ten goede aan onder andere insecten, kleine zoogdieren en vogels.

Bij nieuwe ontwikkelingen zoals voorliggend plangebied ontstaan kansen voor de natuur in de stad. Het bewust aanbrengen van schuil- en nestgelegenheden aan gebouwen is een kans die eenvoudig benut kan worden. Door natuurinclusieve maatregelen wordt de leefomgeving voor gebouwbewonende diersoorten verbeterd en de biodiversiteit bevorderd.

De gemeente heeft de ecologische structuren, ecologische hotspots en ecologische waardevolle wijkspots in de wijk in Nijmegen in kaart gebracht. Ecologische structuren laten de relaties zien tussen natuurwaarden in de stad en natuurwaarden om de stad. Soorten kunnen zich hierlangs verplaatsen en hebben zo een gevarieerd leefgebied tot hun beschikking.

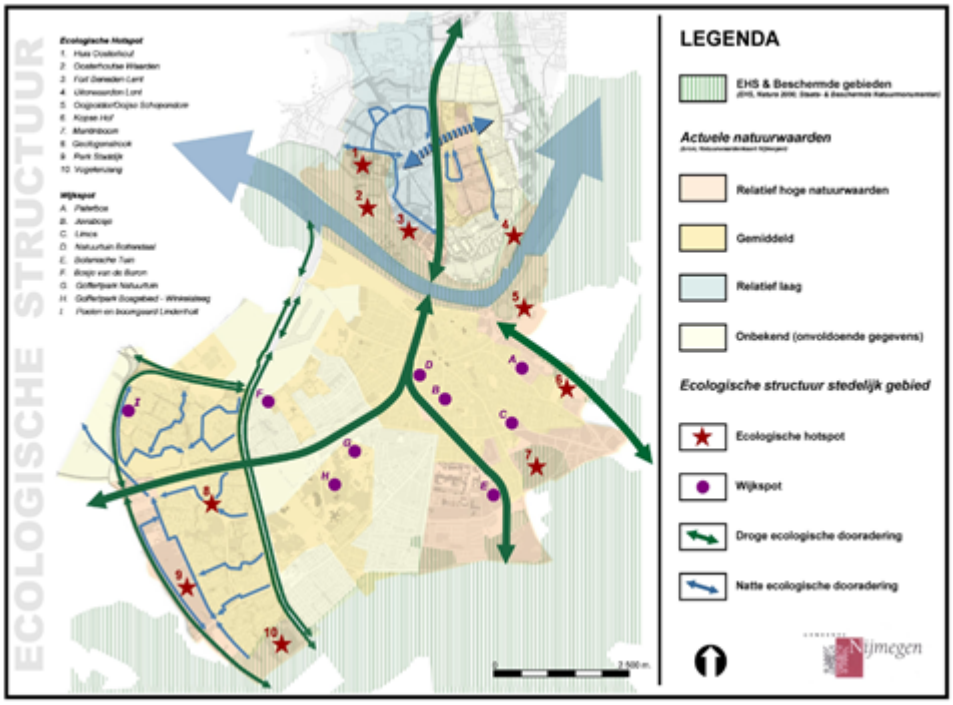

Figuur 10: ecologische hoofdstructuur Nijmegen

Doorwerking plangebied

In bovenstaande figuur is globaal de ligging van het plangebied weergegeven. Het plangebied ligt in een gebied met relatief lage natuurwaarden. In de nabije omgeving van het plangebied zijn wel enkele hotspots aanwezig, alsmede enkele natte en droge ecologische dooraderingen. Om de natuurwaarden in (de omgeving van) het plangebied te vergroten wordt bij de uitwerking van de bouwplannen beoordeeld in hoeverre natuurinclusieve maatregelen geïmplementeerd kunnen worden.

Stad en Natuur: klimaatadaptatie en natuurinclusief bouwen

Nijmegen is een van de groenste steden van Nederland. Niet alleen door de aanwezigheid van veel groen, maar ook vanwege de groene bestuurlijke ambities. Bij nieuwe ontwikkelingen zoals dit plangebied ontstaan kansen voor de natuur in de stad. In 2018 heeft de gemeenteraad de motie Natuurinclusief bouwen aangenomen.

Natuurinclusief bouwen

Natuurinclusief bouwen is een verzamelterm voor tal van maatregelen en manieren om natuur te integreren bij de bouw van woningen, kantoren en andere gebouwen. Door natuurinclusieve maatregelen wordt de leefomgeving voor gebouwbewonende diersoorten verbeterd en de biodiversiteit bevorderd. Ook hebben de maatregelen effect als anti-mug en anti-stress en geven belevingswaarden. Daarnaast verhoogt het de geluidsisolatie, luchtzuivering, waterbergingscapaciteit en warmteregulering in het stedelijk gebied. Dit verhoogt uiteindelijk de leefkwaliteit van de stad en biedt verschillende soorten een plek in de stad.

Onderdeel van natuurinclusief bouwen is ook de toepassing van kruidendaken op de platte daken van nieuwbouw. Een groen dak heeft duidelijk meer waarde voor de biodiversiteit en de leefbaarheid. En tevens heeft het een functie voor de waterberging bij piekbuien, verbetert het de luchtkwaliteit en brengt het koelte in de stad en de woning. Een bijkomend voordeel is dat groene daken een communicatiemiddel is om het bewustzijn van bewoners te vergroten voor de klimaatverandering.

Nijmegen is aangesloten bij de landelijke campagne Operatie Steenbreek. Het doel van deze campagne is om bewoners te enthousiasmeren om hun tuin te vergroenen. De negatieve gevolgen van verstening zoals wateroverlast en ook droogte, hittestress en minder biodiversiteit worden daarbij onder de aandacht gebracht. Beter is nog dat bij de ontwikkeling van dit plangebied groene (binnen)tuinen, groene daken en gevelgroen mee wordt ontworpen zodat verstening van de tuinen vanaf het begin zoveel mogelijk wordt voorkomen.

Door de klimaatsveranderingen ontstaan er steeds meer milieuproblemen in de stedelijke omgeving. Door overmatige regenval ontstaat wateroverlast; de temperatuurstijging veroorzaakt hitte eilanden in overmatig stenige omgevingen en door het fijnstof probleem krijgen steeds meer mensen gezondheidsklachten. Groen kan ingezet worden om deze milieuproblemen te verzachten. Hemelwater kan opgevangen worden in het groen. Het verdient aanbeveling hier bij de uitwerking van het inrichtingsplan rekening mee te houden, bijvoorbeeld door het hemelwater af te koppelen op een wadi en het aanplanten van bomen (voor o.a. schaduw).

4.10 Cultuurhistorie

Rijksbeleid

Cultuurhistorie speelt een belangrijke rol bij de ruimtelijke inrichting van ons land. Het geeft identiteit en kwaliteit aan een gebied. Om deze redenen heeft het rijk de beleidslijn ingezet om cultuurhistorie onderdeel te laten zijn van het afwegingskader bij het opstellen van bestemmingsplannen. Deze beleidslijn is verwoord in de beleidsbrief Modernisering Monumentenzorg uit 2009 en heeft geleid tot wijziging van het Besluit ruimtelijke ordening (Bro) sinds 1 januari 2012. Met het gewijzigde Bro zijn gemeenten wettelijk verplicht cultuurhistorie deel uit te laten maken van het afwegingskader voor ruimtelijke ontwikkelingen. Het rijk vraagt hiermee aan gemeenten om bij het opstellen van bestemmingsplannen, projectafwijkingsbesluiten en beheersverordeningen cultuurhistorische gebouwen, objecten en structuren te inventariseren en daaraan conclusies te verbinden en die in het bestemmingsplan te verankeren.

De Monumentenwet 1988 vormt de basis voor de monumentenzorg. Rijksmonumenten worden op basis van deze wet aangewezen, evenals rijksbeschermde stadsgezichten. Voor het wijzigen en slopen van rijksmonumenten is een 'Omgevingsvergunning voor de activiteit monumenten' nodig.

Gemeentelijk beleid

Monumentenverordening

De aanwijzing van gemeentelijke monumenten, bouwhistorie monumenten, identiteitsbepalende objecten en beschermde stadsbeelden met stadsbeeldobjecten geschiedt op basis van de monumentenverordening. Afhankelijk van de beschermingsvorm is voor wijziging, verbouw en sloop al dan niet een 'Omgevingsvergunning voor de activiteit monumenten' nodig.

Aandachtslijst Cultureel Erfgoed

De aandachtslijst betreft een inventarisatie van onbeschermd waardevol erfgoed en is bedoeld om ongewenste sloop van cultureel erfgoed te voorkomen en herbestemming te stimuleren. De lijst is globaal getoetst aan de selectiecriteria uit de Monumentenverordening. Er is nog geen uitgebreid onderzoek gedaan. Pas als er sprake is van een beschermingsprocedure zal dit onderzoek worden gedaan en worden de exacte cultuurhistorische waarden vastgesteld. Het college heeft de mogelijkheid om bij sloopplannen een beschermingsprocedure te starten. Op

18 maart 2015 is de Aandachtslijst Cultureel Erfgoed door de gemeenteraad van Nijmegen vastgesteld. Diverse gebouwen en objecten in Nijmegen Zuid staan op de aandachtslijst.

Nota Cultureel Erfgoed

Het gemeentelijk erfgoedbeleid is vastgelegd in de Nota Cultureel Erfgoed (vastgesteld 15-5-2013).

Deze nota beschrijft op welke manier erfgoed kan bijdragen aan de ambitie van de gemeente Nijmegen om de identiteit van de stad te behouden en te versterken. Hiervoor worden drie strategieën ingezet: duurzame ruimtelijke ontwikkeling, kennis & inspiratie en bescherming & instandhouding.

De strategie duurzame ruimtelijke ontwikkeling heeft betrekking op een toekomstbestendige stad, waar erfgoed ingezet wordt om bij ruimtelijke ontwikkelingen de eigen identiteit te behouden of te versterken. De verplichtingen vanuit het Besluit ruimtelijke ordening en de daaruit voortvloeiende beleidsvrijheid die we als gemeente hebben, zetten we in om deze ambitie te kunnen realiseren. Erfgoed is namelijk een factor die mede kwaliteit geeft aan de ruimte en daarmee ruimtelijke ontwikkelingen kan verrijken. De cultuurhistorische elementen die onderdeel zijn van de identiteit van de stad kunnen we niet allemaal als beschermd monument of gezicht aanwijzen, maar zijn wel onderdeel van de manier waarop we onze stad beleven, inrichten en gebruiken. De cultuurhistorische beleidskaart is de basis voor de cultuurhistorische inbreng bij het opstellen van ruimtelijke plannen.

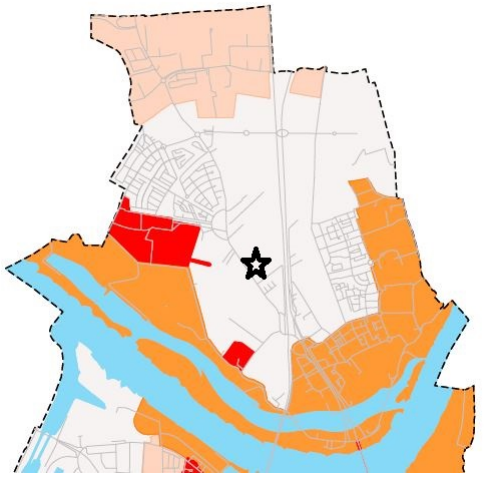

Figuur 11 : Uitsnede cultuurhistorische beleidskaart met een aanduiding van de ligging van het plangebied

Het bestemmingsplangebied valt binnen gebiedstype 1 van de cultuurhistorische beleidskaart. Bij gebiedstype 1 gaat het om gebieden waarin cultuurhistorisch waardevolle elementen in mindere mate aanwezig zijn. Bij ruimtelijke plannen wordt daarom alleen gestreefd naar behoud en herkenbaarheid van historische structuren. Voor dit gebiedstype wordt in het bestemmingsplan een regeling met betrekking tot bescherming van cultuurhistorische waarden opgenomen, indien sprake is van cultuurhistorisch waardevolle structuren.

Huidig beeld

Het bestemmingsplangebied ligt aan de Griftdijk Noord ter hoogte van de Dijkstraat. De Griftdijk (Noord) volgt het tracé van de verdwenen trekvaart tussen Arnhem en Nijmegen. Dit 14 kilometer lange kanaal werd aan het einde van de 16e gegraven en behoorde tot de eerste trekvaarten in Nederland. Het kanaal, dat werd gebruikt voor vrachtvervoer en snel personenvervoer, werd aan weerszijden geflankeerd door dijken die werden gebruikt voor transport met paard en wagen.

In 1930 werd De Grift gedempt nadat het kanaal meer en meer in onbruik was geraakt. De Griftdijk bleef tot in de jaren veertig van de twintigste eeuw de belangrijkste wegverbinding tussen Nijmegen en Arnhem.

Als belangrijke structuur in het gebied is het tracé van De Grift bepalend geweest voor de ruimtelijke inrichting van het gebied: aan de vaart verrees een lint van bebouwing en de aangelegen gronden werden haaks op het kanaal verkaveld. De brede, onbebouwde zone tussen de weg en de historische bebouwing verraadt nog het tracé van de verdwenen trekvaart.

Bestemmingsplanwijziging

De beoogde bestemmingsplanwijziging laat de ontwikkeling van een klein woongebied toe dat vanaf de Dijkstraat wordt ontsloten. De bestemmingsplanwijziging tast weliswaar de herkenbaarheid van de voormalige trekvaart aan omdat het voormalige tracé ervan wordt bebouwd, maar dit is op deze locatie vanuit cultuurhistorie voorstelbaar. Rondom het bestemmingsplangebied verrijst een nieuwe woonwijk, het bestemmingsplangebied sluit straks aan op de nieuwe situatie.

In aansluiting op het bestemmingsplan van het ten zuiden gelegen plangebied Koudenhoek zuid, waar het plan Lentelijn wordt gerealiseerd, is langs de Griftdijk noord minimale afstand voor de bouwvolumes van 16 meter bepaald.

Vanuit cultuurhistorisch oogpunt zijn er daarom geen bezwaren tegen de voorgestelde bestemmingsplanherziening.

4.11 Archeologie

Rijksbeleid

Met de ondertekening van het Verdrag van Valletta (Malta) in 1992 is in Nederland de beleidsmatige zorg voor het archeologisch bodemarchief aanzienlijk toegenomen. In het verdrag staat: Archeologische waarden dienen als onvervangbaar onderdeel van het culturele erfgoed te worden meegenomen en te worden ontzien bij de ontwikkeling en besluitvorming van ruimtelijke plannen. Mocht bescherming onvoldoende mogelijk zijn dan dient, volgens dit verdrag, de informatie te worden onttrokken aan de bodem via archeologisch onderzoek. Uitgangspunt hierbij is dat de initiatiefnemer van de verstoring van het bodemarchief de kosten van het onderzoek en de eventuele op te leggen maatregelen dient te dragen. Inmiddels zijn de uitgangspunten van het Verdrag in de Nederlandse wetgeving geïmplementeerd in de (voormalige) Monumentenwet 1988 via de Wijzigingswet Wet op de Archeologische Monumentenzorg (WAMz, 1-9-2007).

Met het in werking treden van de Erfgoedwet op 1-7-2016 is de Monumentenwet 1988 grotendeels vervallen. Tot de inwerkingtreding van de Omgevingswet zijn de hoofdstukken II, paragrafen 2 en 3, IV, V, paragrafen 1 en 9, en VI van de Monumentenwet 1988, zoals die luidden voor inwerkingtreding van deze wet, nog van toepassing. Hoofdstuk V regelt de Archeologische Monumentenzorg.

Het Besluit ruimtelijke ordening Artikel 3.1.6, lid 5 regelt de omgang van het bestemmingsplan met de in een gebied aanwezige cultuurhistorische waarden en in de grond aanwezige of te verwachten monumenten. Dit wordt straks onderdeel van de Omgevingswet. Dit komt er op neer dat tenzij dit reeds in een milieueffectrapport als bedoeld in hoofdstuk 7 van de Wet milieubeheer is vastgelegd, er ten minste in het bestemmingsplan wordt aangegeven hoe met de in het gebied aanwezige cultuurhistorische waarden en in de grond aanwezige of te verwachten monumenten rekening is gehouden.

Provinciaal beleid

Het plangebied ligt niet binnen de contouren van de Limeszone, zoals gedefinieerd in het Barro (art. 2.13) en vertaald in de provinciale Erfgoedverordening 2.58-60.

Gemeentelijk beleid

Het archeologiebeleid van de gemeente Nijmegen is er, in overeenstemming met Malta en de Erfgoedwet, op gericht om het bodemarchief zoveel mogelijk te ontzien. Indien dat niet mogelijk is, wordt voorafgaande aan de bodemverstoring archeologisch onderzoek verricht. De wijze van onderzoek wordt bepaald op basis van de vast te stellen archeologische waarden en de aard en omvang van de bodemingrepen. De archeologische (in bredere zin: cultuurhistorische) kennis die hierbij wordt vergaard, levert informatie op die mede als inspiratiebron kan dienen voor het ontwerp van een gebouw of bij het inrichten van de openbare ruimte. Zo kan het 'verhaal van de plek' ook door toekomstige generaties nog worden gelezen. De Structuurvisie voor Nijmegen uit 2013 legt nadrukkelijk een koppeling tussen archeologie en lokale identiteit, en als bron of inspirator voor toerisme, een economisch belangrijke factor in de economie van de gemeente Nijmegen.

Het zal duidelijk zijn dat een betere bescherming van het bodemarchief en vooral ook het tijdig meewegen van de archeologische belangen vraagt om een zo goed mogelijk inzicht in de verwachte ligging, verspreiding en aard van het bodemarchief. Om deze reden heeft de gemeente Nijmegen een archeologische beleidskaart ontwikkeld (ABAK), waarop de belangrijkste archeologische vindplaatsen en zones en hun waardering zijn aangegeven. Deze kaart is onderdeel van de Nota Nieuw Beleid (2013) en in een bijgewerkte vorm van het facetbestemmingsplan archeologie (2014). De op de kaart aangeduide waarden vormen de basis voor nieuwe bestemmingsplannen, waar nodig aangevuld met nieuw onderzoek.

Het streven van de gemeente Nijmegen is in eerste instantie gericht op behoud in situ. Planaanpassingen kunnen de kosten voor archeologisch onderzoek overbodig maken of sterk beperken. Initiatiefnemers wordt dan ook aangeraden in een vroeg stadium met de gemeente in overleg te gaan inzake de mogelijkheden om te kijken naar de best mogelijke opties. Het kan daarbij gaan om adviezen voor de soort van archeologisch onderzoek die het beste gekozen kan worden of om de mogelijkheden van archeologie sparend bouwen te bekijken.

Deelbijdrage Bestemmingsplan Griftdijk 20

Binnen de contouren van het bedrijventerrein de Grift is deels het facetbestemmingsplan archeologie (2014) en deels het Selectiebesluit Archeologie Waalsprong (2019) vigerend beleid. Beide worden hieronder nader toegelicht.

Facetbestemmingsplan archeologie (2014)

Binnen de contouren van het plangebied Griftdijk 20, te Nijmegen ligt een zone met dubbelbestemming waarde 1 binnen de contouren van het plangebied de Griftdijk 20 zijn op dit moment geen andere archeologische waarde aanwezig. Deze waardes zijn dan ook niet opgenomen in dit bestemmingsplan.

waarde 1	Waarde 1 wordt toegekend aan een gebied als er sprake is van een onbekende, lage of middelhoge verwachting. Deze waarde geldt voor een groot deel van het grondgebied van de gemeente Nijmegen. In veel gevallen is de waarde terug te voeren op het ontbreken van nadere kennis omtrent de situatie ter plekke. Voor deze waarde geldt dat er in het kader van omgevingsvergunningen een ondergrens geldt voor het doen van archeologisch onderzoek. Deze grens is gerelateerd aan het oppervlakte van het plangebied, namelijk groter dan 2.500 m^2, en een ingreep die dieper gaat dan 30 cm.

Selectiebesluit Archeologie Waalsprong (2019)

In 2016 is een inventarisatie gemaakt van onderzochte en nog te onderzoeken vindplaatsen in diverse ontwikkelgebieden in Nijmegen Noord. Op basis van deze inventarisatie en onderzoek uitgevoerd in 2017 en 2018 is voor de nog te ontwikkelen deelgebieden van de Waalsprong in 2019 het Selectiebesluit Archeologie Waalsprong opgesteld waarin is vastgelegd hoe in deze gebieden moet worden omgegaan met archeologie.

Binnen de contouren van het plangebied van de Griftdijk 20 , te Nijmegen ligt momenteel een aanduiding die in het Selectiebesluit Archeologie Waalsprong (2019) behandeld wordt. Hierbij zijn specifieke afspraken gemaakt met betrekking tot archeologie. Het Selectiebesluit Archeologie Waalsprong (2019) is in het geval van deze percelen vigerend beleid (zie figuur 8).

In het selectiebesluit archeologie Waalsprong zijn drie opties opgenomen. De optie die vigerend is binnen de contouren van het plangebied betreft vrijgave/groen.

Vrijgave/Groen	Voor een groot deel van de Waalsprong is door middel van archeologisch onderzoek vastgesteld dat geen behoudenswaardige archeologische resten aanwezig zijn. Wellicht dat er vondsten of sporen aanwezig zijn, maar de gemeente acht deze niet zodanig van belang dat deze behouden moeten blijven. Dit wordt in sommige gevallen gecompenseerd door de uitwerking van archeologisch onderzoek dat in het verleden heeft plaatsgevonden en voldoende kennis zal kunnen opbrengen over het betreffende thema om de synthese mee te kunnen maken. Het gebied is vrijgesteld van archeologisch onderzoek.

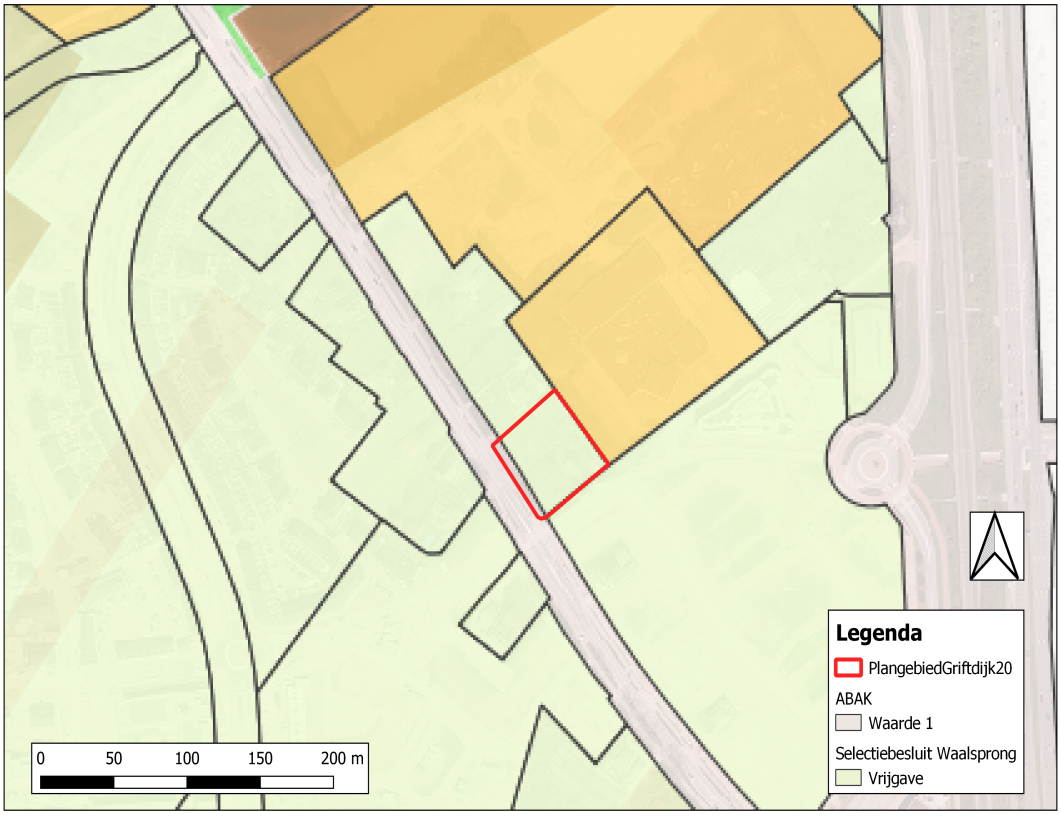

Figuur 12: Bestemmingsplangebied Buitengebied Dorp Lent - 45

Bestemmingsplanregels

Bovenstaande tekst is de beschrijving van het vigerende beleid. Deze is specifiek toegespitst op het huidige plangebied van Griftdijk 20.

Figuur 12 bestemmingsplangebied 'Buitengebied Dorp Lent - 45' kan worden gevolgd en het bovengenoemde beleid kan worden opgenomen in het nieuwe bestemmingsplan welke regels gaan gelden.

Tenslotte de standaard meldplicht:

Meldingsplicht art. 5.10 en 5.11 Erfgoedwet

Archeologische vondsten dan wel waarnemingen gedaan bij niet-archeologisch onderzoek moeten gemeld worden op basis van de artikelen 5.10 en 5.11 van de Erfgoedwet. Dit soort vondsten wordt aangeduid als toevalsvondst.

Om het documenteren van toevalsvondsten en waarnemingen mogelijk te maken, verdient het aanbeveling de volgende standaardtekst bij de vergunningverlening op te nemen, die refereert aan de wettelijke meldingsplicht van archeologische waarden (ex artikel 5.10 en 5.11 van de Erfgoedwet):

Degene die anders dan bij het verrichten van opgravingen een vondst doet waarvan hij weet dan wel redelijkerwijs moet vermoeden dat het een archeologische vondst betreft, meldt dit zo spoedig mogelijk bij Onze minister (artikel 5.10).

Degene die bij het opsporen van archeologische monumenten, zonder het verrichten van een opgraving, waarnemingen doet, waarvan hij weet dan wel redelijkerwijs moet vermoeden dat die waarnemingen van belang zijn voor de archeologische monumentenzorg, meldt die

waarnemingen zo spoedig mogelijk bij Onze minister (artikel 5.11). Deze melding kan in de praktijk worden gedaan bij het bevoegd gezag archeologie van de gemeente Nijmegen.

4.12 Verkeer en parkeren

4.12.1 Bereikbaarheid

Gemotoriseerd verkeer

Het plangebied Griftdijk Noord 20 maakt onderdeel uit van de wijk Lent en ligt in het stadsdeel Nijmegen-Noord. Het plangebied wordt ontsloten via de Dijkstraat, dit is een erftoegangsweg die vervolgens aansluit op de Griftdijk Noord.

Griftdijk Noord valt onder de categorie gebiedsontsluitingsweg.

Langzaam verkeer

Het plangebied kan via de Dijkstraat ontsloten worden door fietsers en voetgangers, zowel in *oostelijke als westelijke richting.*

Openbaar vervoer

Voor gebruik van het openbaar vervoer is het plangebied aanwezen op de haltevoorzieningen aan de Griftdijk Noord. Deze bevinden zich op ca. 150 meter loopafstand van het plangebied nabij kruispunt Griftdijk Noord / Dijkstraat.

4.12.2 Expeditie

Het expeditie verkeer ontsluit op dezelfde wijze als het gemotoriseerde verkeer.

4.12.3 Parkeren

Het aantal parkeerplaatsen wordt berekend aan de hand van de beleidsregels parkeren. Dit is een uitwerking van de door Burgemeester en Wethouders vastgestelde nota “Parkeren in Nijmegen, auto en fiets, 2020 - 2030” en “Beleidsregels Parkeren Nijmegen, Parkeernormen Auto en Fiets”.

De gemeente Nijmegen heeft een stedelijkheidsgraad ‘sterk stedelijke” het plangebied “Griftdijk Noord 20” valt in gebied "2e schil".

Er zijn 11 parkeerplaatsen benodigd, hiervan dienen er 3 openbaar toegankelijk te zijn. Deze kunnen op eigen terrein worden gerealiseerd.

4.12.4 Verkeersveiligheid

Om de verkeersveiligheid te vergroten richten we onze wegen, waar mogelijk en wenselijk, in als 30 km/uur straten, belangrijke voorwaarde hierbij is dat de auto-intensiteit voldoende laag is. Dit is verwoordt in het Ambitiedocument mobiliteit 2019-2030 ‘Nijmegen Goed op Weg’

Op de wegen binnen de bebouwde kom geldt voor de GOW-plus, GOW-basis en de industrieterreinen een maximum snelheid van 50 km/h. Voor de overige wegen binnen bebouwde kom geldt 30 km/h.

Het plangebied ligt aan een erftoegangsweg, binnen de bebouwde kom, hiervoor geldt een

maximumsnelheid van 30 km/h.

4.12.5 Verkeergeneratie

De verkeersgeneratie wordt berekend aan de hand van de “Beleidsregels Parkeren Nijmegen, Parkeernormen Auto en Fiets”. Dit is een uitwerking van de door raad vastgestelde nota “Parkeren in Nijmegen, auto en fiets, 2020 - 2030”.

Nijmegen is aangeduid als sterk stedelijk. Conform de gebiedsindeling valt herontwikkeling van plangebied Griftdijk Noord 20 in de categorie ‘2e schil’.

Het plangebied bevat maar een beperkte uitbreiding van een aantal woningen, dat een geringe verkeerstoename ten gevolge heeft. Deze verkeerstoename kan prima op de aanwezige verkeersinfrastructuur worden verwerkt.

4.13 Klimaat

4.13.1 Duurzaamheid en Klimaatadaptatie

Nijmegen als duurzame stad is een van de 4 hoofdopgaven van de Omgevingsvisie. We hebben de ambitie om voorop te lopen op het gebied van duurzaamheid en toekomstbestendigheid. We gaan uit van duurzaam grondgebruik, waarbij ontwikkelingen waarde aan de stad toevoegen en een bijdrage leveren aan het oplossen van onze grote opgaven. Circulair bouwen, klimaatadaptatie, natuurinclusief bouwen en energieneutraal zijn hierbij centrale (samenhangende) thema’s, die ook elders in de stad vorm krijgen.

De hoofdambities van Nijmegen voor duurzaamheid richten zich op de energietransitie (streven energieneutraal in 2045), stimulering van circulaire economie (streven circulaire regio in 2050) en klimaatadaptatie (streven volledig klimaatneutrale stad in 2050).

4.13.2 Circulaire stad

De regio Arnhem-Nijmegen wil zich profileren als circulaire regio. Dit uit zich onder meer in de met het Rijk afgesloten woondeal waarin nadrukkelijk deze groene ontwikkeling aan de groeiopgave van de regio gekoppeld is.

In de nieuwe woningbouwplannen spannen wij ons in om minimaal 25% circulair te laten ontwikkelen. Vanaf 2030 wil de regio minimaal 50% circulair bouwen om uiteindelijk in 2050 te komen tot een circulaire leefomgeving. We streven daarom naar circulaire woningbouw, het liefst met gebruik van hernieuwbare organische bouwmaterialen (bijvoorbeeld hout, vlas, schapenwol etc.). We gebruiken de GPR methodiek als ontwerptool en beoordelingsmethodiek om de duurzaamheid van gebouwen in beeld te brengen.

Onze ambitie is om van de bouw een drijvende kracht te maken voor de circulaire economie. Daarom hebben we ons ook aangesloten bij de City Deal Circulair en Conceptueel Bouwen. We willen laten zien dat het grootschalig circulair en conceptueel bouwen van woningen niet ten koste gaat en mag gaan van snelheid en betaalbaarheid. Daarbij zijn er verschillende manieren om circulair bouwen in te vullen:

1. Biobased bouwen, waarbij de ambitie is om structureel meer biobased materiaal toe te gaan passen in woningbouwprojecten, en tevens beleidsmatig te verankeren en te stimuleren. ‘Biobased materiaal’ is hierbij materiaal dat CO2 opslaat en hernieuwbaar is.
2. Geïndustrialiseerd conceptueel bouwen, waarbij de ambitie is om zoveel mogelijk

nieuwbouwwoningen;
   a. Geïndustrialiseerd te laten produceren, om de productie te versnellen, de kwaliteit van de woningen te optimaliseren en afval- en reststromen te minimaliseren tijdens de productie;
   b. Conceptueel te realiseren, waarmee variatie mogelijk is in woningtype, -vorm en -stijl.
3. Waarderings- en financieringsmodellen, waarbij de ambitie is om circulair bouwen zo te gaan waarderen, dat de totale kosten en opbrengsten over de gehele levensduur – inclusief restwaarde en maatschappelijke kosten en baten – kunnen worden meegenomen in de financiering en waardering van vastgoed.

In de Grond- weg en waterbouw onderschrijft Nijmegen de uitgangspunten van de Green Deal Duurzaam GWW 2.0; samen met onze ketenpartners willen we de verduurzaming in de sector structureel aanjagen. Voor het afwegen van duurzame keuzen maken we o.a. gebruik van het ambitieweb en Dubocalq. We streven naar een gesloten grondbalans.

4.13.3 Klimaat adaptief

Nijmegen ligt in een kwetsbaar landschap dat gevoelig is voor hitte, droogte en wateroverlast. Klimaatverandering heeft bijvoorbeeld effect op piekbuien. Plekken in de stad met dichte bebouwing zijn gevoelig voor hittestress. Samen met partners in de regio, zoals gemeenten, provincie en waterschapen en vele andere organisaties, werken we daarom aan een regionale adaptatie strategie om een klimaatbestendige regio te zijn. In deze strategie staat beschreven wat de ambities en doelstellingen zijn voor de korte en langere termijn en hoe we binnen (en buiten) de regio met klimaatadaptatie aan de slag willen gaan. Thema's voor Nijmegen in deze strategie zijn 'een groenblauwe stad' en 'klaar voor de hitte'. Op 26 maart 2019 heeft het college de Regionale Adaptatie Strategie (RAS) vastgesteld. De regionale klimaateffectatlas geeft een overzicht van de huidige stand van zaken van kennis en informatie over de potentiële klimaatkwetsbaarheden van de regio.

4.13.4 Water, droogte en hitte

De opgave voor een klimaatbestendige wijk vraagt om een integrale blik waarbij de combinatie van inrichting, architectuur, (bodem)infrastructuur en beplanting zorgen voor een aangenaam klimaat. Concreet gaat het bijvoorbeeld om de situering van gebouwen voor schaduwwerking, keuze van materialen, het beperken van verharding en de keuze van het type verharding, wortelruimte en kwalitatief goede grond voor planten en bomen, groene daken en natuurlijk de waterhuishouding.

Het is onze ambitie dat het watersysteem zichtbaar (bovengronds) is en een positieve bijdrage levert aan het woon- en verblijfsklimaat en recreatieve en ecologische kansen schept. De waterhuishouding vormt in een integraal onderdeel van de stedenbouwkundige opgave. We maken een robuust watersysteem nodig dat rekening houdt met de impact van klimaatverandering, en zodoende zowel toenemende piekbuien als drogere perioden aankan. We belasten het riool niet met regenwater, dat stroomt via een bodempassage naar het oppervlaktesysteem. Zo zorgen het watersysteem en het groennetwerk voor een klimaatbestendige, gezonde openbare ruimte.

Denk bijvoorbeeld aan maatregelen als:

- Een zoveel mogelijk groen ingerichte omgeving met niet meer dan noodzakelijke verharding van wegen, fiets-/voetpaden en terrassen. Met het vele groen ontstaat een natuurlijke piekberging voor neerslag wat zorgt voor minder hittestress en droogte. Initiatiefnemer past half verharding toe ter plaatse van de parkeervakken.
- Inpassen van bestaande bomen voor zover aanwezig en mogelijk is i.r.t. verkaveling en

bebouwing, vanwege de hoeveelheid schaduw die ze direct geven in vergelijking met nieuwe bomen. Ook vanwege de biodiversiteit die al in de bestaande bomen aanwezig is.
- Het verwerken van hemelwater op de plek waar het valt omdat het dan verderop in het afvoertraject geen overlast kan veroorzaken. Waterretentie kan door afvoer van hemelwater naar de naastgelegen sloot aan de zuidwest zijde van het plangebied. Groen en water dragen bij aan het ter plekke vasthouden en verwerken van regenwater zowel in de openbare ruimte als op particulier grondgebied. Zie de paragraaf Water en Groen voor nadere uitwerking.
- Vermijd grote gesloten verharde parkeervlakken of voorzie ze van voorzieningen zoals pergola's om lokale oververhitting te beperken. Half open parkeerterreinen/waterdoorlatende tegels zijn ook goede opties.
- Woningen worden voorzien van hoogwaardige isolatie en beglazing ter voorkoming van oververhitting in de zomer.

4.13.5 Natuurinclusief bouwen

In de Omgevingsvisie kiezen we voor natuurinclusief bouwen. We nemen de natuur vanaf het begin mee bij de planontwikkeling en gaan uit van de gebiedsspecifieke kansen. Dat betekent dat nieuwe ontwikkelingen bewust ruimte creëren voor natuur, in de groenstructuur en bij/in gebouwen. Natuurinclusief bouwen is een van de maatregelen om die ambitie te realiseren. Dit is niet alleen goed voor de flora en fauna, maar ook voor klimaatadaptatie en de belevingswaarde van toekomstige bewoners. We bouwen hiervoor voort op de Toolbox Natuurinclusief Bouwen en Ontwikkelen die we voor de Waalsprong en het Waalfront hebben opgesteld. Kijk in de paragraaf Groen voor een nader uitwerking van natuurinclusief bouwen.

4.13.6 Energieneutraal

Nijmegen heeft de ambitie om uiterlijk in 2045 energieneutraal en aardgasvrij te zijn. Energiebesparing is een eerste vereiste om de energievraag te minimaliseren. De energie die we dan nog gebruiken wekken we zoveel mogelijk duurzaam op. Het instrument GPR kan de energieprestaties van een gebouw in beeld brengen. Deze software staat via de gemeente Nijmegen ter beschikking aan ontwikkelaars in dit gebied. De ontwikkelaar kan deze systematiek ook gebruiken om haar ontwerpen te optimaliseren en te toetsen op bouwbesluitaspecten zoals energieprestatie en materiaalprestatie.

4.13.7 Energiebehoefte beperken

Vanaf 1 januari 2021 is bijna energie neutrale bouw (BENG) de norm. De energiebehoefte van een gebouw bestaat uit de warmte- en koudevraag en kan in kaart worden gebracht met een energiescan. De energiebehoefte wordt bepaald door een samenspel van factoren, zoals de verhouding glas ten opzichte van dichte gevel, de mate van isolatie, de mate van kierdichting, de aanwezigheid van koudebruggen, de vorm (geometrie), de ligging en de bezonning van een gebouw. Hierbij kan ook onderzocht worden of oververhitting in een gebouw een probleem kan zijn en hoe de ventilatie geoptimaliseerd kan worden.

Hernieuwbare energie opwekken

De resterende energiebehoefte kan (deels) worden opgewekt met zonne-energie. Nijmegen heeft de ambitie dat alle geschikte daken vol liggen met zonnepanelen. Naast de standaard zonnepanelen komen er steeds meer opties op de markt, denk aan geïntegreerde zonnedaken en -gevels en zonnedakpannen.

4.13.8 Aardgasvrij

Per 1 juli 2018 moeten nieuwbouwwoningen aardgasvrij zijn. Het gaat om alle nieuwbouwwoningen die op of na 1 juli 2018 worden ingediend voor een omgevingsvergunning. Alternatieven voor verwarmen met aardgas zijn aansluiten op het warmtenet of verwarmen met een warmtepomp of infraroodpanelen. Op de locatie is een warmtenet aanwezig. Voor aansluiting op het warmtenet kan contact worden opgenomen met Vattenfal. De ontwikkellocatie ligt niet in het concessiegebied voor het warmtenet en heeft daarom geen aansluitplicht. Dat betekent dat voor de woningen een andere aardgasvrije warmtevoorziening mag worden gekozen. Het gebied is onder voorwaarden geschikt voor een Warmte-Koude opslagsysteem. Voor het bepalen van deze voorwaarden zal afstemming gezocht moeten worden met eventuele nabijgelegen andere gebruikers van bodemwarmte en zal de milieu hygiënische situatie van de bodem in ogenschouw genomen moeten worden. Een bijkomend voordeel van een WKO is dat de woning hiermee in de zomer kan worden gekoeld.

Hoofdstuk 5 Juridische planbeschrijving

5.1 Inleiding

Het bestemmingsplan bestaat uit een verbeelding (met legenda) en planregels, vergezeld van een toelichting. De verbeelding en de planregels vormen het juridisch bindende deel van het bestemmingsplan. De verbeelding heeft de rol van visualisering van de bestemmingen.

De planregels regelen de gebruiksmogelijkheden van de gronden, de bouwmogelijkheden en de gebruiksmogelijkheden van de aanwezige en/of op te richten bebouwing. De toelichting heeft weliswaar geen bindende werking, maar heeft wel een belangrijke functie bij de weergave en onderbouwing van het bestemmingsplan en bij de uitleg van de verbeelding en planregels. In de volgende twee paragrafen wordt de systematiek van de planregels uiteengezet en wordt een uitleg per bestemming gegeven.

5.2 Systematiek van de planregels

Voor het bestemmingplan wordt gebruik gemaakt van het Standaard bestemmingsplan van de gemeente Nijmegen. Het Standaard bestemmingsplan is gebaseerd de Standaard Vergelijkbare Bestemmingsplannen (SVBP 2012) waarin landelijke standaarden voor planregels en verbeelding zijn geformuleerd. De standaardisatie maakt het mogelijk om bestemmingsplannen te maken die op een vergelijkbare wijze zijn opgebouwd en op eenzelfde manier worden verbeeld. Het bestemmingsplan wordt zowel in analoge als digitale vorm opgesteld. Bij interpretatieverschillen heeft het digitale bestemmingsplan voorrang.

De planregels van het bestemmingsplan bestaan uit vier hoofdstukken, waarin achtereenvolgens de inleidende regels, de bestemmingsplanregels, de algemene regels en de overgangs- en slotregels aan de orde komen.

5.2.1 Inleidende regels

Bij de inleidende regels wordt ingegaan op de begrippen en de wijze van meten.

5.2.2 Bestemmingsplanregels

De gronden van het gehele plangebied hebben een positieve bestemming. Een positieve bestemming betekent dat gebruik van de gronden voor de verschillende bestemmingen direct mogelijk is.

Bovendien betekent het dat oprichting van gebouwen direct mogelijk is nadat burgemeester en wethouders een omgevingsvergunning ten behoeve van het bouwen hebben verleend. Een omgevingsvergunning wordt verleend indien zij voldoet aan onder meer de planregels van het bestemmingsplan, het Bouwbesluit, de Bouwverordening en de welstandsnota.

De opbouw van de bestemmingen ziet er in beginsel als volgt uit:

- bestemmingsomschrijving;
- bouwregels;
- afwijking van de bouwregels;
- specifieke gebruiksregels;

- afwijking van de gebruiksregels;
- omgevingsvergunning voor het uitvoeren van een werk, geen bouwwerk zijnde, of van;
- werkzaamheden;
- wijzigingsbevoegdheid.

5.2.3 Algemene regels

Onder het kopje algemene regels zijn de regels opgenomen die voor alle bestemmingen gelden. Hierbij gaat het om de volgende bepalingen:

- Anti-dubbeltelregel: deze bepaling is opgenomen om te voorkomen dat wanneer volgens een bestemmingsplan bepaalde gebouwen en bouwwerken niet meer dan een bepaald deel van een bouwperceel mogen beslaan, het opengebleven terrein nog eens meetelt bij het toestaan van een ander gebouw of bouwwerk, waaraan een soortgelijke eis wordt gesteld.
- Algemene bouwregels: regels over beeldende kunst, bouwwerken ten algemenen nutte en ondergronds bouwen.
- Algemene gebruiksregels: er zijn regels opgenomen over het toestaan van aan huis verbonden beroeps- en bedrijfsactiviteiten. Daarnaast is een bepaling over evenementen opgenomen en wordt aangegeven welk gebruik in ieder geval strijdig is met de bestemmingen in hoofdstuk 2.
- Algemene afwijkingsregels: in deze bepaling wordt aan het bevoegd gezag de bevoegdheid gegeven om een omgevingsvergunning te verlenen ten behoeve van niet-ingrijpende bouwactiviteiten. De criteria, die bij toepassing van de bevoegdheid in acht moeten worden genomen, zijn daarbij aangegeven.
- Overige regels: in de overige regels staan bepalingen omtrent parkeren opgenomen. Daarnaast is een bepaling opgenomen over de uitsluiting van bepalingen van de bouwverordening en is uitleg opgenomen over de voorrang van dubbelbestemmingen op enkelbestemmingen.

5.3 Beschrijving per bestemming

Enkelvoudige bestemming

Wonen

De gronden die bestemd zijn als 'Wonen' zijn primair bedoeld voor het wonen. Daarnaast zijn aan huis verbonden beroeps- en bedrijfsactiviteiten toegestaan.

Op deze gronden mogen ten behoeve van de bestemming uitsluitend worden gebouwd:

a. gebouwen en overkappingen;
b. bouwwerken, geen gebouwen of overkappingen zijnde.

De hoofdgebouwen zijn alleen toegestaan binnen het bouwvlak, dat geheel mag worden bebouwd. De goot- en bouwhoogte zijn op de verbeelding weergegeven. Aan- en uitbouwen en erfafscheidingen zijn binnen en buiten het bouwvlak toegestaan.

Algemene aanduidingsregels

Behalve bestemmingen en een dubbelbestemming zijn binnen het bestemmingsplan aanduidingen te onderscheiden. Deze aanduidingen bevatten specificaties van bestemmingen de dubbelbestemming met betrekking tot het gebruik of het bouwen. Aanduidingen komen zowel op de verbeelding als in de planregels voor.

In dit bestemmingsplan komen verschillende functie- als gebiedsaanduidingen (bouwvlakken, maatvoeringsaanduidingen (maximum goot- en bouwhoogte) voor.

Overgangs- en slotregels

Hierin wordt ingegaan op het overgangsrecht en de slotregel.

Hoofdstuk 6 Economische uitvoerbaarheid

6.1 Kostenverhaal

De gemeentelijke kosten ten gevolge van deze ontwikkeling worden middels het heffen van leges in rekening gebracht bij de initiatiefnemer.

Uit de gevraagde herziening van het bestemmingsplan kan schade voortvloeien als bedoeld in artikel 6.1 van de Wet ruimtelijke ordening om welke reden er gerede twijfel bestaat over de vereiste economische uitvoerbaarheid van de gevraagde planologische maatregel. Er dient voorkomen te worden dat de gemeente voor initiatieven planschade betaalt. Om die reden is in een overeenkomst opgenomen dat de initiatiefnemer zich ten behoeve van de economische uitvoerbaarheid van de planologische maatregel bereid verklaart de daaruit voortvloeiende voor vergoeding in aanmerking komende planschade volledig aan de gemeente te compenseren.

Hoofdstuk 7 Maatschappelijke uitvoerbaarheid

7.1 Inspraak

Voor dit bestemmingsplan is op 14 september 2022 een vooraankondiging gepubliceerd. Het ontwerpbestemmingsplan wordt gedurende zes weken van donderdag 29 september 2022 tot en met woensdag 9 november 2022 ter visie gelegd. De tervisielegging is gepubliceerd op woensdag 28 september 2022. Gedurende deze periode is er één zienswijze ingekomen. Deze is van een beantwoording voorzien in de zienswijzennota.

7.2 Overleg

Er heeft vooroverleg op grond van artikel 3.1.1 van het Besluit ruimtelijke ordening plaatsgevonden. Het Waterschap is akkoord met het plan. Er spelen geen rijks- en/of provinciale belangen.

7.3 Participatie

Lang voordat alle huidige plannen en ontwikkelingen in beeld waren, kwamen bewoners van voornamelijk de Griftdijk Noord al samen om een borreltje te drinken of een hapje te eten. Toentertijd werd door de initiatiefnemer al verteld over plannen op het huidige terrein, welke wat betreft inhoud varieerde maar betreft uitgangspunten gelijk bleef, namelijk een betaalbare en comfortabele woning voor zijn ouders. Na het overlijden van zijn moeder is dit uitgangspunt voor zijn vader gaan gelden. Daarnaast is het plan uitgebreid, omdat iniatiefnemer met zijn gezin dichtbij zijn vader en terug op de geboortegrond een huis wil bouwen. De buren weten van de huidige plannen en tijdens de komende zomer-bbq heeft iniatiefnemer de persoonlijke plannen nader toegelicht.

Met de bewoners van het bestaande woonhuis in het plan ten zuiden is een enkele keer contact geweest. De overburen zijn betrokken bij het project. Zij hebben recentelijk zelf een huis gebouwd en daarvan via mijn vader op de hoogte gesteld op een zelfde manier. De buren ten noorden van het perceel zijn ook op de hoogte van de huidige plannen en al deze buren, mogelijk met uitzondering van het bestaande woonhuis in het huidige plan 'Lente Lijn', zijn bijgepraat bij de zomer bbq.

Regels

Hoofdstuk 1 Inleidende regels

Artikel 1 Begrippen

1.1 plan:

het bestemmingsplan Buitengebied Dorp Lent - 45 (Griftdijk Noord 20) met identificatienummer NL.IMRO.0268.BP140W45-VG01 van de gemeente Nijmegen.

1.2 bestemmingsplan:

de geometrisch bepaalde planobjecten met de bijbehorende regels en de daarbij behorende bijlagen.

1.3 aanbouw

een aan een hoofdgebouw aangebouwd gebouw, dat op de grond staat, dat in bouwkundig opzicht ondergeschikt is aan het hoofdgebouw en dat een aparte ruimte vormt die al dan niet vanuit het hoofdgebouw bereikbaar is.

1.4 aanduiding

een geometrisch bepaald vlak of figuur, waarmee gronden zijn aangeduid, waar ingevolge de regels regels worden gesteld ten aanzien van het gebruik en/of het bebouwen van deze gronden.

1.5 aanduidingsgrens

de grens van een aanduiding indien het een vlak betreft.

1.6 aangebouwd bijgebouw

een bijgebouw dat direct grenst aan een aan- of uitbouw en niet tevens aan het hoofdgebouw. Voor een aangebouwd bijgebouw geldt de definitie van een bijgebouw, met uitzondering van de eis van vrijstaandheid. Wanneer een aangebouwd bijgebouw wordt gebruikt ten behoeve van aan huis verbonden beroeps- of bedrijfsactiviteiten of huisvesting in verband met mantelzorg, dan is de eis van functionele ondergeschiktheid niet van toepassing.

1.7 aan huis verbonden beroepsactiviteiten

een dienstverlenend beroep, dat op kleine schaal in of bij een woning wordt uitgeoefend, waarbij de woning in overwegende mate haar woonfunctie behoudt en de desbetreffende beroepsuitoefening een ruimtelijke uitstraling heeft die in overeenstemming is met de woonfunctie. Prostitutie is uitgesloten.

1.8 aan huis verbonden bedrijfsactiviteiten

- het verlenen van diensten en/of;
- het uitoefenen van ambachtelijke bedrijvigheid (geheel of overwegend door middel van handwerk uit te oefenen) en/of;
- het voeren van de administratie van bedrijfsactiviteiten die (behoudens genoemde administratieve werkzaamheden) niet ter plaatse worden uitgeoefend;
- het verstrekken van logies en ontbijt (bed and breakfast);

waarvan de aard, omvang en uitstraling zodanig zijn dat de activiteit in of bij de woning met behoud van de woonfunctie ter plaatse kan worden uitgeoefend. Een seksbedrijf is uitgesloten.

1.9 achtergevel

de bestaande achtergevel van het hoofdgebouw.

1.10 achtergevellijn

de achterste grens van het bouwvlak en het verlengde daarvan.

1.11 agrarisch bedrijf

een bedrijf dat is gericht op het voortbrengen van producten door middel van het telen van gewassen en/of houden van dieren.

1.12 archeologisch deskundige

de gemeentelijk (beleids)archeoloog of een andere door het College van Burgemeester en Wethouders aan te wijzen deskundige op het gebied van de archeologie.

1.13 archeologische waarden

Onder archeologische waarden kunnen worden verstaan:

- archeologische verwachtingswaarden;
- vastgestelde archeologische waarden of resten.

1.14 archeologische verwachtingswaarde

de kans op archeologische vondsten of informatie.

1.15 archeologisch onderzoek

onderzoek (bureauonderzoek en/of boren en/of geofysisch onderzoek en/of graven en/of begeleiden) verricht door een dienst, bedrijf of instelling beschikkend over een certificaat conform de Erfgoedwet.

1.16 bebouwing

één of meer gebouwen en/of bouwwerken geen gebouwen zijnde.

1.17 bed en breakfast

een overnachtingsmogelijkheid gericht op het bieden van de mogelijkheid tot een toeristisch en veelal kortdurend verblijf met het serveren van ontbijt. Een bed- en breakfast heeft maximaal 4 kamers en 8 slaapplaatsen.

1.18 bedrijf

een onderneming waarbij het accent ligt op het vervaardigen, bewerken, installeren en verhandelen van goederen dan wel op het bedrijfsmatig verlenen van diensten, waarbij eventueel detailhandel plaatsvindt uitsluitend als niet zelfstandig en ondergeschikt onderdeel van de onderneming in de vorm van verkoop c.q. levering van ter plaatse vervaardigde, bewerkte of herstelde goederen, dan wel goederen die in rechtstreeks verband staan met de uitgeoefende handelingen.

1.19 bedrijfswoning

een woning in of bij een gebouw of op of bij een terrein kennelijk slechts bedoeld voor de huisvesting van (het huishouden van) een persoon wiens huisvesting daar gelet op de bestemming van het gebouw of het terrein noodzakelijk moet worden geacht.

1.20 bedrijvigheid

het uitoefenen van een bedrijf, met aanverwante activiteiten als laden, lossen en parkeren.

1.21 beperkt kwetsbaar object

Onder beperkt kwetsbaar object wordt verstaan:

- verspreid liggende woningen, woonschepen en woonwagens van derden met een dichtheid van maximaal twee woningen/woonschepen/woonwagens per hectare, en dienst- en bedrijfswoningen van derden;
- kantoorgebouwen, voorzover zij niet als kwetsbaar object kunnen worden aangemerkt.
- hotels en restaurants, voorzover zijn niet als kwetsbaar object kunnen worden aangemerkt;
- winkels, voorzover zij niet als kwetsbaar object kunnen worden aangemerkt.
- sporthallen, zwembaden en kampeerterreinen;
- sport- en kampeerterreinen en terreinen voor recreatieve doeleinden, voorzover zij niet als kwetsbaar object kunnen worden aangemerkt;
- bedrijfsgebouwen, voorzover zij niet als kwetsbaar object kunnen worden aangemerkt;
- objecten die met bovenstaande gelijkgesteld kunnen worden uit hoofde van de gemiddelde tijd per dag gedurende welke personen daar verblijven, het aantal personen dat daarin doorgaans aanwezig is en de mogelijkheden voor zelfredzaamheid bij een ongeval, voorzover die objecten geen kwetsbare objecten zijn;
- objecten met een hoge infrastructurele waarde, zoals een telefoon- of electriciteitscentrale of een gebouw met vluchtleidingsapparatuur, voorzover die objecten wegens de aard van de gevaarlijke stoffen die bij een ongeval kunnen vrijkomen, bescherming verdienen tegen dat ongeval.

1.22 beschermd stadsbeeld

stadsbeelden die overeenkomstig de bepalingen van de gemeentelijke monumentenverordening zijn aangewezen als beschermde stadsbeelden en waarvan een kaart met daarop aangegeven de begrenzing van het te beschermen gebied is opgenomen in het gemeentelijk monumentenregister Nijmegen.

1.23 beschermd stadsgezicht

stadgezicht dat ingevolge artikel 9.1 Erfgoedwet jo. artikel 35 van de Monumentenwet 1988 is aangewezen, met ingang van de datum van publicatie van die aanwijzing in de Nederlandse Staatscourant.

1.24 beschermd wonen

woon- en verblijfsvormen met 24-uurs nabije zorg en toezicht. Met nabij wordt hier gedoeld op zorg die permanent aanwezig is in het gebouw.

1.25 beschut wonen

betreft de situatie waarbij een huishouden in een levensloopgeschikte woning woont en gebruik kan maken van verpleging of verzorging. Er zijn faciliteiten om elkaar te ontmoeten (spontaan of georganiseerd).

1.26 bestaand

a. bestaande bouwwerken: een legaal bouwwerk dat op het tijdstip van inwerkingtreding van het bestemmingsplan aanwezig is, dan wel gebouwd kan worden krachtens een omgevingsvergunning;
b. bestaand gebruik: het legale gebruik van grond en bouwwerken dat bestond op het tijdstip van inwerkingtreding van het bestemmingsplan.

1.27 bestemmingsgrens

de grens van een bestemmingsvlak.

1.28 bestemmingsvlak

een geometrisch bepaald vlak met eenzelfde bestemming.

1.29 BEVI-bedrijf

bedrijf vallend onder de werkingssfeer van artikel 2, lid 1 onder a tot en met f van het Besluit Externe Veiligheid Inrichtingen.

1.30 bevoegd gezag

bestuursorgaan dat bevoegd is tot het nemen van een besluit ten aanzien van een aanvraag om een omgevingsvergunning of ten aanzien van een al verleende omgevingsvergunning.

1.31 bijgebouw

een, vrijstaand, in functioneel en bouwkundig opzicht aan het hoofdgebouw ondergeschikt gebouw op hetzelfde bouwperceel, dat op de grond staat. Als functioneel ondergeschikt gebouw wordt verstaan een gebouw dat bedoeld en ingericht is ten behoeve van (huishoudelijke) berging, hobby- en/of stallingsruimte. Als een vrijstaand bijgebouw wordt gebruikt ten behoeve van aan huis verbonden beroeps- of bedrijfsactiviteiten of huisvesting in verband met mantelzorg, dan is de eis van functionele ondergeschiktheid niet van toepassing.

1.32 bouwen

het plaatsen, het geheel of gedeeltelijk oprichten, vernieuwen of veranderen en het vergroten van een bouwwerk, alsmede het geheel of gedeeltelijk oprichten, vernieuwen of veranderen van een standplaats.

1.33 bouwhistorischonderzoek

in een schriftelijke rapportage vastgelegd onderzoek naar de bouw-, verbouwings- en gebruiksgeschiedenis en bouwhistorische kwaliteit van een monument in de vorm van een bouwhistorische inventarisatie, -verkenning, -opname of -ontleding, uitgevoerd overeenkomstig de “Richtlijnen Bouwhistorisch Onderzoek”.

1.34 bouwgrens

de grens van een bouwvlak.

1.35 bouwkundige afscheiding

gebouwen zijn bouwkundig afgescheiden indien er sprake is van zelfstandige bouwkundige eenheden die in constructief en functioneel opzicht te onderscheiden zijn.

1.36 bouwlaag

een doorlopend gedeelte van een gebouw dat door op gelijke of bij benadering gelijke hoogte liggende vloeren of balklagen is begrensd, zulks met inbegrip van de begane grond en met uitsluiting van onderbouw en zolder. Daar waar gesproken wordt over de 'eerste bouwlaag' wordt bedoeld de bouwlaag op (dan wel bij benadering op) de begane grond. De 'tweede bouwlaag' is de bouwlaag direct boven de 'eerste bouwlaag'.

1.37 bouwmarkt

een geheel of gedeeltelijk overdekt detailhandelsbedrijf met een overdekt verkoopvloeroppervlak van minimaal 1.000 m^2, waarop een volledig of nagenoeg volledig assortiment van bouw- en doe-het-zelf producten uit voorraad wordt aangeboden.

1.38 bouwperceel

een aaneengesloten stuk grond, waarop ingevolge de regels zelfstandige, bij elkaar behorende bebouwing is toegelaten.

1.39 bouwperceelsgrens

een grens van een bouwperceel.

1.40 bouwvlak

een geometrisch bepaald vlak, waarmee gronden zijn aangeduid, waar ingevolge de regels bepaalde gebouwen en bouwwerken geen gebouwen zijnde zijn toegelaten.

1.41 bouwwerk

elke constructie van enige omvang van hout, steen, metaal of ander materiaal die hetzij direct of indirect met de grond verbonden is, hetzij direct of indirect steun vindt in of op de grond.

1.42 casino

een speelcasino zoals bedoeld in artikel 27 lid g van de Wet op de kansspelen, te weten de voor het publiek opengestelde of bedrijfsmatig gedreven inrichting, waar door middel van gemeenschappelijk beoefende kansspelen aan de deelnemers de gelegenheid wordt gegeven om mede te dingen naar prijzen of premies, indien de aanwijzing der winnaars geschiedt door enige kansbepaling, waarop de deelnemers in het algemeen geen overwegende invloed kunnen uitoefenen.

1.43 centraal wonen

voor wonen bestemd gebouw, waarbij in het gebouw één of meer ontmoetingsruimte(n) aanwezig zijn.

1.44 cultuurhistorische waarden

waarden die zijn gekoppeld aan de beschavingsgeschiedenis, ondergebracht als historisch (steden)bouwkundig erfgoed, historisch landschappelijk erfgoed of archeologisch erfgoed.

1.45 cultuur en ontspanning

voorzieningen gericht op cultuur en ontspanning, zoals een atelier, bioscoop, bowlingbaan, creativiteitscentrum, dansschool, museum, muziekschool, muziektheater, sauna, speelautomatenhal, theater en wellness. Een seksbedrijf is uitsluitend toegestaan ter plaatse van de aanduiding 'seksinrichting'. Een casino is uitsluitend toegestaan ter plaatse van de aanduiding 'casino'.

1.46 dakkapel

een dakkapel is een uitbouw in een schuin dakvlak, waardoor stahoogte ter plaatse verkregen wordt, voorzien van een verticaal raamkozijn, een dakvlak en zijwanden. Een dakkapel wordt geplaatst in een schuin dakvlak. Dat wil zeggen dat er rondom de dakkapel sprake moet zijn van een dak (met uitzondering van dakkapellen vanuit de nok). Wanneer een voorgevel gedeeltelijk wordt doorgebouwd boven de goot dan is er geen sprake van een dakkapel maar van een dakopbouw. Ook wanneer het bouwwerk boven de bestaande nok uitkomt is er sprake van een dakopbouw.

1.47 daknok

hoogste punt van een schuin dak.

1.48 dakopbouw

een uitbreiding op een bestaand dak. Bij platte daken: het gedeelte van een gebouw boven het oorspronkelijke platte dakvlak, uitgevoerd als kap of extra bouwlaag. Bij schuine kappen: een toevoeging aan een schuin dakvlak, niet zijnde een dakkapel, bedoeld om de woonruimte te vergroten, waarbij er tevens sprake kan zijn van een nokverhoging.

1.49 dakterras

verblijfsruimte op een plat dak ingericht als terras en/of tuin.

1.50 dakvoet

laagste punt van een schuin dak.

1.51 detailhandel

het bedrijfsmatig te koop aanbieden, waaronder begrepen de uitstalling ter verkoop, het verkopen en/of leveren van goederen aan personen die de goederen kopen voor gebruik, verbruik of aanwending anders dan in de uitoefening van een beroeps- of bedrijfsactiviteit, met uitzondering van het bieden van gelegenheid om gekochte etenswaren ter plaatse te nuttigen. Onder detailhandel wordt niet verstaan grootschalige- en perifere detailhandel. Een supermarkt is uitsluitend toegestaan wanneer dit in de bestemming is aangegeven.

1.52 dienstverlenend bedrijf

een bedrijf met een uitsluitend of in hoofdzaak dienstverlenende of verzorgende taak al dan niet met een baliefunctie, zoals: uitzendbureaus, reisbureaus, wasserettes, kapsalons, bijkantoren van banken en van sociaal-culturele instellingen, postagentschappen, telefoon-, internet-, telegraaf- en telexdiensten, snelfoto-ontwikkel- en copyshops, videotheken, autorijscholen en dergelijke.

1.53 erf

de gronden met eenzelfde bestemming gelegen binnen het bouwperceel maar buiten het bouwvlak.

1.54 escortbedrijf

de activiteit, bestaande uit het bedrijfsmatig gelegenheid geven tot prostitutie in de vorm van bemiddeling tussen klant en prostituee.

1.55 evenement

evenement zoals bedoeld in de Algemene Plaatselijke Verordening voor de gemeente Nijmegen (APV).

1.56 functiemengingsgebied

Bestaande gebieden met functiemenging of waar functiemenging wordt nagestreefd. Het gaat om gebieden waar bedrijven en/of andere milieubelastende functies in de nabijheid van woningen en/of andere milieugevoelige functies geaccepteerd worden. Het gaat veelal om kleinschalige functies, waarbij de activiteiten hoofdzakelijk inpandig en in de dagperiode plaatsvinden.

1.57 garagebedrijf

een bedrijf dat uitsluitend of in hoofdzaak is bestemd voor verkoop (zowel nieuwe als gebruikte motorvoertuigen), onderhoud en reparatie van motorvoertuigen, met dien verstande dat de verkoop van motorbrandstoffen is uitgezonderd.

1.58 garagebox

overdekte berg- en bewaarplaats, stalling voor auto's en (motor)fietsen.

1.59 gebieden met een hoge archeologische verwachting

deze gebieden onderscheiden zich vanwege een hoge tot zeer hoge verwachting op het aantreffen van archeologische resten.

1.60 gebieden van zeer grote archeologische waarde

voor deze gebieden staat het vast dat zich archeologische resten in de bodem bevinden.

1.61 gebouw

elk bouwwerk, dat een voor mensen toegankelijke, overdekte, geheel of gedeeltelijk met wanden omsloten ruimte vormt.

1.62 gebouwd terras

aan- of uitbouw in de openbare ruimte ten behoeve van een aangrenzend horecabedrijf waar zitgelegenheid kan worden geboden en waar tegen vergoeding dranken worden geschonken en/of spijzen voor directe consumptie ter plaatse worden verstrekt.

1.63 geluidsgevoelige functies

geluidsgevoelige functies als bedoeld in de Wet geluidhinder, te weten:

<u>geluidsgevoelige gebouwen</u>

a. woningen;
b. andere geluidsgevoelige gebouwen:
1. onderwijsgebouwen;
2. ziekenhuizen;
3. verpleeghuizen;
4. verzorgingstehuizen;
5. psychiatrische inrichtingen;
6. kinderdagverblijven.

geluidsgevoelige terreinen

I. een standplaats als bedoeld in artikel 1, eerste lid, onder e, van de Huisvestingswet (woonwagen);
II. ligplaats in het water, bestemd om door een woonschip te worden ingenomen.

1.64 (geur)gevoelig object

gebouw, bestemd voor en blijkens aard, indeling en inrichting geschikt om te worden gebruikt voor menselijk wonen of menselijk verblijf en die daarvoor permanent of een daarmee vergelijkbare wijze van gebruik, wordt gebruikt zoals bedoeld in Wet geurhinder en veehouderij.

1.65 gevelbreedte

de breedte van de gevel waar tegenaan wordt gebouwd.

1.66 groothandel

het bedrijfsmatig te koop aanbieden, waaronder de uitstalling ten verkoop, het verkopen en/of leveren van goederen aan wederverkopers, dan wel aan instellingen of personen ter aanwending in een andere bedrijfsactiviteit.

1.67 grootschalige detailhandel (gdv)

winkels met een ondergrens van 1.500 m^2 bedrijfsvloeroppervlak, gebruikt voor de perifere vestiging van winkels in andere branches dan perifere detailhandel.

1.68 historisch stedenbouwkundig erfgoed

fysieke verschijningsvorm en geschiedenis van de gebouwde omgeving.

1.69 historisch landschappelijk erfgoed

fysieke verschijningsvorm en geschiedenis van landschap en geografie.

1.70 hoekovergang

een aan- of uitbouw die buiten de gevelbreedten van het hoofdgebouw wordt gerealiseerd en die een verbinding vormt tussen een aan- of uitbouw aan de voorgevel en een aan- en of uitbouw aan de zijgevel van het hoofdgebouw.

1.71 hoofdbebouwing

hoofdgebouw(en) inclusief aan- en/of uitbouwen.

1.72 hoofdgebouw

gebouw, of een gedeelte daarvan, dat noodzakelijk is voor de verwezenlijking van de geldende of toekomstige bestemming van een perceel en, indien meerdere gebouwen op het perceel aanwezig zijn, gelet op de bestemming het belangrijkst is.

1.73 hoogwaardig openbaar vervoer

een vorm van openbaar vervoer die gepositioneerd kan worden tussen de traditionele bus en trein, waarbij de nadruk ligt op het snel en betrouwbaar en comfortabel vervoeren van passagiers over vrijliggende HOV-infrastructuur.

1.74 horecabedrijf

een bedrijf of instelling waar als hoofddoel bedrijfsmatig dranken en/of etenswaren voor gebruik ter plaatse worden verstrekt en/of waarin bedrijfsmatig logies wordt verstrekt, niet zijnde detailhandel en/of ondersteunende horeca of bed en breakfast.

1.75 hospes/hospita

De 100% economisch en juridisch eigenaar die zélf daadwerkelijk in de zelfstandige woonruimte woont en minimaal 50% van deze woonruimte gebruikt voor zijn eigen huishouden en maximaal 2 onzelfstandige woonruimten verhuurt aan maximaal twee personen.

1.76 hotel/pension

een horecabedrijf dat tot hoofddoel heeft het verstrekken van logies (per nacht) met eventueel als nevenactiviteiten het verstrekken van maaltijden en/of dranken voor consumptie ter plaatse.

1.77 huishouden

een alleenstaande of twee of meer personen die hun hoofdverblijf in dezelfde woonruimte hebben en een duurzame gemeenschappelijke huishouding voeren.

1.78 huisvesting in verband met mantelzorg

huisvesting in of bij een woning van één huishouden van maximaal twee personen, van wie ten minste één persoon mantelzorg verleent aan of ontvangt van een bewoner van de woning.

1.79 kamergewijze bewoning

een (deel van een) gebouw waarin zich 3 of meer onzelfstandige woonruimten bevinden en/of dat wordt bewoond door drie of meer personen die geen gezamenlijke huishouding voeren.

1.80 kantoor

een ruimte welke door de aard en indeling kennelijk is bestemd om uitsluitend of in hoofdzaak dienstig te zijn tot het verrichten van administratieve en/of ontwerptechnische arbeid, al dan niet met een ondergeschikte baliefunctie.

1.81 laden en lossen

onmiddellijk nadat het voertuig tot stilstand is gebracht bij voortduring inladen of uitladen van goederen van enige omvang of enig gewicht, gedurende de tijd die daarvoor nodig is.

1.82 landschappelijke waarden

waarden gebaseerd op aardkundige, cultuurhistorische en visueel-ruimtelijke aspecten, zowel afzonderlijk als in onderlinge samenhang.

1.83 kiosk

een gebouw, al dan niet met een (gebouwd) terras, van beperkte omvang, veelal geplaatst in de openbare ruimte, gericht op het ter plaatse aan passanten te koop aanbieden van producten zoals souvenirs, kranten, tijdschriften, bloemen en planten, vis, groenten, versnaperingen, niet-alcoholische en licht alcoholische dranken, rookwaren, e.d.

1.84 kwetsbaar object

- woningen, woonschepen en woonwagens, niet zijnde beperkt kwetsbare objecten;
- gebouwen bestemd voor het verblijf, al dan niet gedurende een gedeelte van de dag, van minderjarigen, ouderen, zieken of gehandicapten, te weten:
  1. ziekenhuizen, bejaardenhuizen en verpleeghuizen;
  2. scholen;
  3. gebouwen of gedeelten daarvan, bestemd voor dagopvang van minderjarigen;
- gebouwen waarin doorgaans grote aantallen personen gedurende een groot gedeelte van de dag aanwezig zijn, zoals:
  1. kantoorgebouwen waaronder begrepen bedrijfskantoren en hotels met een bruto vloeroppervlak van meer dan 1.500 m² per object;
  2. complexen waarin meer dan 5 winkels zijn gevestigd en waarvan het gezamenlijke bruto vloeroppervlak meer dan 1.000 m² bedraagt, en winkels met een totaal bruto vloeroppervlak van meer dan 2.000 m² per winkel, voor zover in die complexen of in die winkels een supermarkt, hypermarkt of warenhuis is gevestigd;
- kampeer- en andere recreatieterreinen bestemd voor het verblijf van meer dan 50 personen gedurende meerdere aaneengesloten dagen.

1.85 maatschappelijke voorzieningen

het openbaar bestuur, medische, sociale, educatieve en levensbeschouwelijke diensten, openbare orde en veiligheid en daarmee gelijk te stellen diensten, zoals: huisarts, apotheek, school, sportzaal, kinderdagverblijf, wijkcentrum, kerkgebouw, verzorgingstehuis, begeleid wonen met permanent aanwezige zorg (24-uurs zorg), uitvaartcentrum en bibliotheek.

1.86 mantelzorg

intensieve zorg of ondersteuning, die niet in het kader van een hulpverlenend beroep wordt geboden aan een hulpbehoevende, ten behoeve van zelfredzaamheid of participatie, rechtstreeks voortvloeiend uit een tussen personen bestaande sociale relatie, die de gebruikelijke hulp van huisgenoten voor elkaar overstijgt, en waarvan de behoefte met een verklaring van een huisarts, wijkverpleegkundige of andere door de gemeente aangewezen sociaal-medisch adviseur kan worden aangetoond.

1.87 mandjessupermarkt

een kleinschalige zelfbedieningswinkel, waar voedingsmiddelen en huishoudelijke artikelen worden verkocht, waarbij geen gebruik wordt gemaakt van winkelwagens.

1.88 milieugevoelige functie

een functie die gevoelig is voor hinder door geur, stof, geluid en/of, gevaar, zoals wonen, en wordt uitgeoefend in een milieugevoelig object.

1.89 milieugevoelig object

een gebouw, bestemd voor en blijkens aard, indeling en inrichting geschikt om te worden gebruikt door mensen voor wonen of verblijf waarbij het gebruik daarvoor permanent is, dan wel een daarmee vergelijkbare wijze van gebruik.

1.90 moestuin

gronden waarop op kleine schaal groenten, kruiden, bloemen en/of fruit worden verbouwd dan wel geteeld.

1.91 natuurlijke waarden

de aan een gebied toegekende waarden in verband met de geologische, bodemkundige, ecologische en biologische elementen voorkomende in dat gebied.

1.92 nutsvoorziening

voorziening ten behoeve van productie, distributie, winning, opslag of zuivering van gas, water of elektriciteit.

1.93 omgevingsvergunning

vergunning voor activiteiten als genoemd in artikel 2.1 en 2.2 van de Wet algemene bepalingen omgevingsrecht.

1.94 ondergronds bouwwerk

a. een (gedeelte van een) gebouw dat gelegen is onder het niveau van de begane grondvloer van dat gebouw, waarbij de hoogte van die begane grondvloer nergens hoger ligt dan 0,25 meter boven het aansluitende maaiveld ter plaatse van de hoofdtoegang;
b. een zelfstandig voor mensen toegankelijk bouwwerk waarvan de bovenkant nergens hoger is dan het maaiveld van het bouwperceel ter plaatse van dat bouwwerk.

1.95 ondergeschikte detailhandel

detailhandel waarbij de detailhandelsactiviteit een directe relatie heeft met de hoofdactiviteit maar daaraan ondergeschikt is.

1.96 ondergeschikte kantoren

kantoren waarbij het kantoor een directe relatie heeft met de hoofdactiviteit maar daaraan ondergeschikt is.

1.97 ondersteunende horeca

horeca waarbij de horeca-activiteit ondersteunend is aan de hoofdactiviteit maar daaraan ondergeschikt is.

1.98 oorspronkelijk hoofdgebouw

het hoofdgebouw zoals dat ten tijde van de afronding van de bouwwerkzaamheden, overeenkomstig de voor het hoofdgebouw verleende vergunning, is opgeleverd.

1.99 openbaar toegankelijk gebied

weg als bedoeld in artikel 1, eerste lid, onder b, van de Wegenverkeerswet 1994, alsmede pleinen, parken, plantsoenen, openbaar vaarwater en ander openbaar gebied dat voor publiek algemeen toegankelijk is, met uitzondering van wegen uitsluitend bedoeld voor de ontsluiting van percelen door langzaam verkeer.

1.100 onzelfstandige woonruimte

woonruimte (kamer) in een (deel van een) gebouw, die door de aard van de inrichting en het gebruik het privédomein van de bewoner is, die (mede) is aangewezen op het gebruik van gezamenlijke voorzieningen elders in dat (deel van het) gebouw.

1.101 overig bouwwerk

een bouwkundige constructie van enige omvang, geen pand zijnde, die direct en duurzaam met de aarde is verbonden.

1.102 overkapping

een op de grond staand bouwwerk, bestaande uit ten minste een dak, niet zijnde een gebouw.

1.103 pand

de kleinste bij de totstandkoming functioneel en bouwkundig-constructief zelfstandige eenheid die direct en duurzaam met de aarde is verbonden en betreedbaar en afsluitbaar is.

1.104 parkeerdak

plat dak dat als parkeerplaats gebruikt kan worden.

1.105 parkeergarage

onder- of bovengrondse voorziening waar automobilisten (meestal) overdekt hun auto's kunnen parkeren.

1.106 parkeren

een voertuig dat langer stilstaat dan nodig is voor het in- en uitstappen of voor het laden en lossen.

1.107 perceelsgrens

de grens van een bouwperceel.

1.108 perifere detailhandel (pdv)

detailhandel die niet of moeilijk inpasbaar is in bestaande en/of traditionele winkelcentra vanwege de volumineuze aard van de goederen en vanwege de benodigde (wijze van) bevoorrading, zoals: detailhandel in keukens, tegels en sanitair, tuininrichtingsartikelen, bouwmarkten en woninginrichting.

1.109 perifere vestiging

vestiging buiten bestaande winkelstructuur, bestaande uit hoofdwinkelcentra, stadsdeelcentra en buurtwinkelcentra.

1.110 permanente bewoning

bewoning van een ruimte als hoofdverblijf door dezelfde persoon.

1.111 productiegebonden detailhandel

detailhandel in goederen die ter plaatse worden vervaardigd, gerepareerd en/of toegepast in het productieproces, waar de detailhandelsfunctie ondergeschikt is aan de productiefunctie.

1.112 prostituee

degene die zich beschikbaar stelt tot het verrichten van seksuele handelingen met een ander tegen betaling.

1.113 prostitutie

het zich beschikbaar stellen tot het verrichten van seksuele handelingen met een ander tegen betaling.

1.114 prostitutiebedrijf

de activiteit, bestaande uit het bedrijfsmatig gelegenheid geven tot prostitutie.

1.115 raamprostitutiebedrijf

de activiteit, bestaande uit het bedrijfsmatig gelegenheid geven tot prostitutie, waarbij het werven van klanten gebeurt door een prostituee die zichtbaar is vanuit een voor publiek toegankelijke plaats.

1.116 recreatieve voorzieningen

op verblijfs- en dagrecreatie gerichte voorzieningen, niet zijnde een sportvoorziening, zoals: kampeerterrein, kampeerboerderij, recreatiewoning en een volkstuin.

1.117 seniorenwoning

woning bestemd voor zelfstandig wonende ouderen (55+).

1.118 seksbedrijf

de activiteit, bestaande uit het bedrijfsmatig gelegenheid geven tot prostitutie of tot het verrichten van seksuele handelingen voor een ander tegen betaling of uit het bedrijfsmatig aanbieden van vertoningen van erotisch-pornografische aard in een seksinrichting tegen betaling. Onder een seksbedrijf wordt in elk geval verstaan: een seksbioscoop, seksautomatenhal, sekstheater, een escortbedrijf of een prostitutiebedrijf, waaronder tevens begrepen een erotische massagesalon, al of niet in combinatie met elkaar.

1.119 seksinrichting

voor het publiek toegankelijke besloten ruimte, onderdeel van een seksbedrijf.

1.120 speelautomatenhal

een inrichting, bestemd om het publiek gelegenheid te geven een spel door middel van speelautomaten te beoefenen, als bedoeld in artikel 30c, eerste lid, onder c, van de Wet op de kansspelen.

1.121 sportvoorzieningen

gebouwde en niet-gebouwde voorzieningen gericht op sport, niet zijnde een recreatieve voorziening, zoals: fitnesscentrum, ijsbaan, manege, speelterrein, sporthal, sportveld, stadion, tennisbaan en zwembad.

1.122 stacaravan

een caravan, die, ook als deze niet omgevingvergunningplichtig is, toch als bouwwerk valt aan te merken.

1.123 stadslandbouw

het telen, oogsten en afzetten van voedsel in of in de nabijheid van een stad.

1.124 stallen

in een garage of andere bewaarplaats zetten.

1.125 standplaats

een kavel, bestemd voor het plaatsen van een woonwagen, waarop voorzieningen aanwezig zijn die op het leidingnet van de openbare nutsbedrijven, andere instellingen of van gemeenten kunnen worden aangesloten.

1.126 straatmeubilair

de op of bij de weg behorende bouwwerken, geen gebouwen zijnde, zoals: verkeerstekens, wegbebakeningen, bewegwijzeringen, verlichting, halteaanduidingen, parkeerregulerende constructies, road barriers, afvalinzamelsystemen, openbare toiletvoorzieningen, brandkranen, informatieborden, fietsenstallingen, papier- en plantenbakken, zitbanken, communicatievoorzieningen, abri's en dergelijke.

1.127 straatprostitutie

het door handelingen, houding, woord, gebaar of op andere wijze passanten tot prostitutie te bewegen, uit te nodigen dan wel aan te lokken.

1.128 supermarkt

een grote zelfbedieningswinkel, vaak onderdeel van een supermarktketen, waar hoofdzakelijk levensmiddelen, voedingsmiddelen - inclusief versartikelen, zoals groente, brood, vlees en/of zuivel - en huishoudelijke artikelen worden verkocht.

1.129 terras

een buiten de besloten ruimte van een inrichting liggend deel van een bedrijf of instelling waar zitgelegenheid kan worden geboden en waar tegen vergoeding dranken worden geschonken en/of spijzen voor directe consumptie ter plaatse worden verstrekt.

1.130 tuincentrum

een detailhandelsbedrijf, al dan niet geheel overdekt, waar het volledige assortiment aan levende en niet levende huis- en tuingerelateerde artikelengroepen alsmede daarmee rechtstreeks samenhangende artikelen wordt aangeboden, waaronder snijbloemen, droogbloemen, (kunststof) planten, plantenbakken, potten en vazen, alsmede detailhandel in artikelen voor de inrichting en het onderhoud van tuinen, waaronder tuinmeststoffen, tuingereedschappen, bouwmaterialen voor de tuin, serres, hobbyschuurtjes, tuinmeubelen en tuinverlichting, alsmede detailhandel in dierbenodigheden.

1.131 uitbouw

een op de grond staand en aan een hoofdgebouw aangebouwd gebouw dat in bouwkundig opzicht ondergeschikt is aan het hoofdgebouw en dat een vergroting betreft van een in het gebouw gelegen ruimte.

1.132 verblijfsgebied

binnen de bestemming Verkeer gelegen gronden vooral bedoeld voor voetgangers en niet voor doorgaand verkeer.

1.133 verkameren

het gebruiken of laten gebruiken van een (gedeelte van een) gebouw waar wonen is toegestaan ten behoeve van kamergewijze bewoning. Hieronder wordt tevens verstaan het toevoegen van onzelfstandige woonruimten aan bestaande situaties van kamergewijze bewoning.

1.134 verkoopstandplaats

het op of aan de weg of aan een openbaar water dan wel op een andere wijze - al dan niet met enige beperking - voor publiek toegankelijke en in de openlucht gelegen plaats met een voertuig, een kraam, een tafel of enig ander middel standplaats innemen of hebben teneinde in de uitoefening van de handel goederen te koop aan te bieden, te verkopen of te verstrekken dan wel diensten aan te bieden.

1.135 vervoermiddel

een object dat bedoeld is om personen of goederen te vervoeren.

1.136 voertuig

vervoermiddel dat dient om goederen of personen over land te vervoeren.

1.137 voorgevel

de bestaande voorgevel.

1.138 voorgevellijn

de voorgevel van het hoofdgebouw en het verlengde ervan.

1.139 wadi

voorziening voor de infiltratie van regenwater. Een wadi is een laagte waarin het regenwater zich kan verzamelen en in de bodem kan infiltreren.

1.140 werk

een werk, geen bouwwerk zijnde.

1.141 winkelcentrum

een cluster van winkels, al dan niet in combinatie met andere functies, die in ruimtelijk-economisch opzicht als eenheid beschouwd moet worden.

1.142 wonen

de huisvesting van één of meerdere personen in een gebouw, niet zijnde een woonwagen of woonboot.

1.143 woning

een (gedeelte van een) gebouw dat dient voor de huisvesting van een of meer personen, niet zijnde een woonwagen of woonboot.

1.144 woonark

een vaartuig, niet zijnde een woonschip, dat feitelijk niet geschikt en bestemd is om te worden gebruikt als middel tot verplaatsing te water en dat wordt gebruikt of is bestemd tot woon- en nachtverblijf.

1.145 woonboot

elk vaar- of drijftuig dat uitsluitend of in hoofdzaak wordt gebezigd als, of te beoordelen naar zijn constructie en/of inrichting in hoofdzaak bestemd is tot, hoofdbewoning geldend dag- en/of nachtverblijf van één of meer personen. Hieronder vallen zowel woonschepen als woonarken.

1.146 woonschip

onder woonschip verstaan we een (voormalig) schip met een (metalen) scheepsromp, dat is ingericht of verbouwd voor permanente bewoning waarbij de oorspronkelijke verschijningsvorm grotendeels behouden is gebleven. Met schip wordt in deze bedoeld: elk van oorsprong watergaand vaartuig, met eigen voortstuwing, dat gebruikt wordt (of werd) om goederen, passagiers of beide te vervoeren.

1.147 woonwagen

een voor bewoning bestemd gebouw dat is geplaatst op een standplaats en dat in zijn geheel of in delen kan worden verplaatst.

1.148 zaalverhuur

een inrichting ten behoeve van het al dan niet bedrijfsmatig exploiteren van zaalaccommodatie, waarbij het verstrekken van al dan niet ter plaatse bereide etenswaren en/of het verstrekken van drank voor consumptie ter plaatse mogelijk is.

1.149 zeer kwetsbaar object

een object dat bestemd is voor groepen beperkt zelfredzame personen. Van beperkte zelfredzaamheid is sprake wanneer personen in geval van een calamiteit niet in staat zijn zichzelf zonder hulp van buitenaf in veiligheid te brengen, zoals kinderen, ouderen, gehandicapten en gedetineerden. Voorbeelden van zeer kwetsbare objecten zijn grote zorgcomplexen, ziekenhuizen, detentiecentra, peuterspeelzalen, kinderdagverblijven, basisscholen en begeleid wonen met 24-uurs zorg.

1.150 zelfstandige woonruimte

woonruimte met een eigen toegang die door één huishouden kan worden bewoond zonder dat het huishouden daarbij afhankelijk is van één of meer gezamenlijke voorzieningen (zoals toiletruimte, badruimte en keuken) buiten die woonruimte, dan wel een standplaats voor een woonwagen.

1.151 zijdelingse perceelsgrens

de zijkanten van een perceel.

1.152 zijgevel

de bestaande zijgevel.

1.153 zorgwonen

de huisvesting van één of meerdere personen in een gebouw, niet zijnde een woonwagen of woonboot, waarbij met behulp van zorg/ondersteuning door derden, zelfstandig gewoond wordt.

1.154 zorgwoning

een woning in een wooncomplex die bedoeld is voor mensen die uitsluitend met behulp van zorg/ondersteuning door derden zelfstandig kunnen wonen. Het betreft daarbij een woning die geschikt is voor rollatorgebruik dan wel voor rolstoelgebruik. In het wooncomplex zijn extra voorzieningen aanwezig, zoals een ontmoetingsruimte.

Artikel 2 Wijze van meten

Bij de toepassing van deze regels wordt als volgt gemeten:

2.1 afstanden tussen lijnen

afstanden tussen lijnen worden gemeten van het hart van de ene lijn tot het hart van de andere lijn.

2.2 afstand van een gebouw tot een zijdelingse perceelsgrens

de afstand gemeten vanaf het dichtst bij de perceelsgrens gelegen punt van het gebouw tot aan de zijdelingse perceelsgrens.

2.3 bebouwde oppervlakte

de buitenwerks gemeten oppervlakte van de verticale projectie van alle, al dan niet met vergunning gebouwde, in een nader aan te geven gebied aanwezige bouwwerken, met uitzondering van ondergeschikte bouwwerken, geen gebouwen zijnde, zoals pompputten, luifels en balkons. Ondergrondse bouwwerken worden meegerekend.

2.4 bebouwingspercentage

het percentage dat de oppervlakte van (een gedeelte van) het bouwvlak aangeeft dat binnen de aanduiding 'bouwvlak' maximaal mag worden bebouwd. Dit percentage geldt voor elk afzonderlijk bouwperceel. Bij kavelsplitsing geldt dit percentage zowel voor de gezamenlijke bouwpercelen als voor ieder afzonderlijk bouwperceel.

2.5 bedrijfsvloeroppervlakte of winkelgebruiksoppervlak (wgo)

de totale vloeroppervlakte, binnenwerks gemeten, van alle op een bouwperceel aanwezige bebouwing, boven en onder peil, ten dienste van één bepaalde binnen een bestemming toegestane activiteit/functie.

2.6 bouwhoogte van een bouwwerk

vanaf het peil tot aan het hoogste punt van een gebouw of van een bouwwerk, geen gebouw zijnde, met uitzondering van ondergeschikte bouwonderdelen, zoals schoorstenen, lichtkoepels, dakkapellen, lucht- en liftkokers, (brand)trappen, zonnepanelen, andere technische ruimten en/of technische constructies en antennes.

2.7 bouwhoogte van een dakopbouw

vanaf de afdekking van de bovenste bouwlaag tot aan het hoogste punt van de dakopbouw.

2.8 bouwhoogte van een kap

vanaf de bovenkant goot, boeibord of daarmee gelijk te stellen constructiedeel tot aan het hoogste punt van de kap.

2.9 bruto vloeroppervlak (bvo)

op vloerniveau langs de buitenomtrek van de opgaande scheidingsconstructie, die de desbetreffende ruimte of groep van ruimten omhullen.

2.10 dakhelling

langs het dakvlak ten opzichte van het horizontale vlak.

2.11 diepte van een bouwwerk, niet zijnde een hoofdgebouw

de afstand gemeten vanaf het verste punt van het bouwwerk loodrecht op de gevel waartegen het bouwwerk wordt aangebouwd.

2.12 gevellijn

de plaats vanaf waar de bouw- en goothoogte van het aangrenzende maatvoeringsvlak wordt gemeten.

2.13 goothoogte van een bouwwerk

vanaf het peil tot aan de bovenkant van de goot, c.q. de druiplijn, het boeiboord, of een daarmee gelijk te stellen constructiedeel, met uitzondering van ondergeschikte bouwonderdelen, zoals schoorstenen, lichtkoepels, dakkapellen, lucht- en liftkokers, (brand)trappen, zonnepanelen, andere technische ruimten en/of technische constructies en antennes.

Voor de meest voorkomende dakvormen is in onderstaande schetsen aangegeven waar de goothoogte wordt bepaald:

ZADELDAK

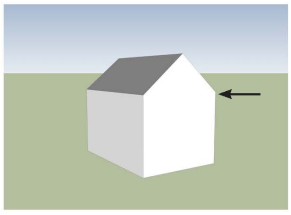

ONDERBROKEN ZADELDAK

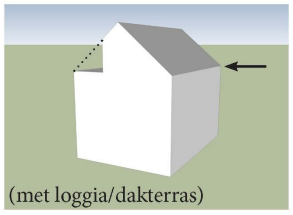

MANSARDEDAK

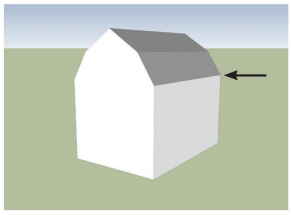

ASYMMETRISCH ZADELDAK

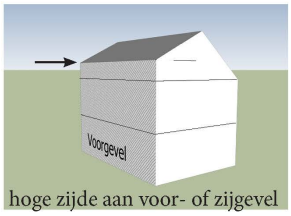

ASYMMETRISCH ZADELDAK

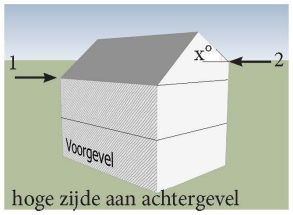

1: als hellingshoek x ≥ 30°
2: als hellingshoek x < 30°

PLATDAK

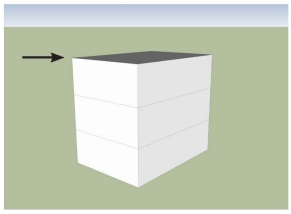

LESSENAARSDAK

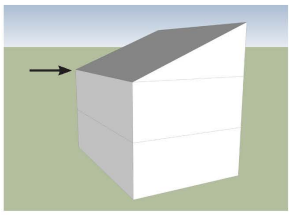

GECOMBINEERD LESSENAARSDAK

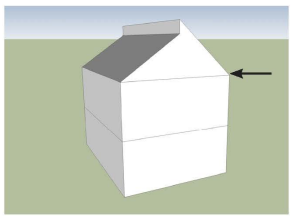

GEDEELTELIJK PLATDAK

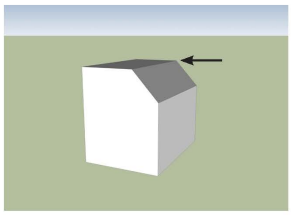

(GEDEELTELIJKE) NOKVERHOGING

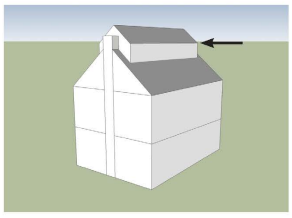

GEBOGEN DAK

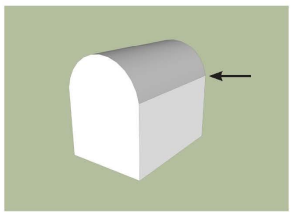

GEDEELTELIJK GEBOGEN DAK

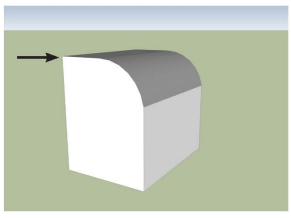

DAK MET DAKKAPEL
AAN VOOR- OF ZIJGEVEL

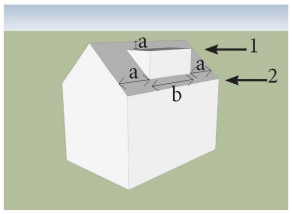

1: als b > 60% of a < 0,5m
2: als b ≤ 60% en a ≥ 0,5m

DAK MET DAKKAPEL
AAN ACHTERZIJDE

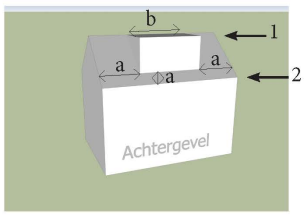

1: als b > 80% of a < 0,5m
2: als b ≤ 80% en a ≥ 0,5m

DAK MET DOORGEZETTE GEVEL

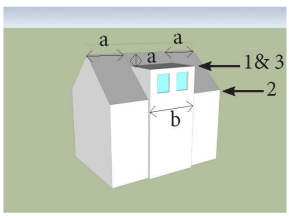

1: als b > 30% of 3m, of a < 0,5m
2: als b ≤ 30% en a ≥ 0,5m
3: bij aan-, uit- en bijgebouwen

2.14 hoogte van een windturbine

vanaf het peil tot aan de (wieken)as van de windturbine.

2.15 inhoud van een bouwwerk

tussen de onderzijde van de begane grondvloer, de buitenzijde van de gevels (en/of het hart van de scheidingsmuren) en de buitenzijde van daken en dakkapellen.

2.16 oppervlakte van een bouwwerk

tussen de buitenwerkse gevelvlakken en/of het hart van de scheidingsmuren, neerwaarts geprojecteerd op het gemiddelde niveau van het afgewerkte bouwterrein ter plaatse van het bouwwerk.

2.17 peil

de plaats van waar in het kader van dit bestemmingsplan de hoogte wordt gemeten wordt als volgt bepaald:

a. voor bouwwerken boven het maaiveld, waarvan de hoofdtoegang onmiddellijk aan een (al dan niet openbare) weg grenst: de plaats op de verbeelding aangeduid met "meetpunt peil" of in andere gevallen de hoogte van de kruin van die weg ter plaatse van de hoofdtoegang;
b. voor bouwwerken boven het maaiveld, waarvan de hoofdtoegang niet onmiddellijk aan de hiervoor bedoelde weg grenst: de plaats op de verbeelding aangeduid met "meetpunt peil" of in andere gevallen de hoogte van het aansluitende afgewerkte maaiveld ter plaatse van de hoofdtoegang;
c. voor bouwwerken onder het maaiveld, het peil van het bijbehorende bovengrondse hoofdgebouw;
d. voor drijvende bouwwerken: de waterlijn;
e. in de andere gevallen: de gemiddelde hoogte van het aansluitende afgewerkte maaiveld.

Bij het bepalen van de hoogte van het aansluitend afgewerkte maaiveld blijven plaatselijke, niet bij het verdere verloop van het terrein passende ophogingen of verdiepingen aan de voet van het bouwwerk, anders dan noodzakelijk voor de bouw daarvan, buiten beschouwing.

2.18 verkoopvloeroppervlak (vvo) of winkelvloeroppervlak (wvo)

de totale oppervlakte van de voor publiek toegankelijke ruimten, etalages en ruimten achter toonbanken.

2.19 vloeroppervlak

de totale oppervlakte, binnenwerks gemeten, van alle ruimten ondergronds, op de begane grond, de verdiepingen, de zolder en de bijbehorende aan- en uitbouwen.

Hoofdstuk 2 Bestemmingsregels

Artikel 3 Groen

3.1 Bestemmingsomschrijving

De voor 'Groen' aangewezen gronden zijn bestemd voor:

a. groenvoorzieningen;
b. bijbehorende voorzieningen zoals: fiets- en voetpaden;
c. wadi's, water en waterhuishoudkundige voorzieningen, overstortvijvers, rioolbuffers, alsmede daarbij behorende voorzieningen zoals duikers, kunstwerken en overbruggingen;
d. (bouw)werken ten algemenen nutte zoals bedoeld in artikel 9.1.

3.2 Bouwregels

3.2.1 Algemene bouwregels

Op deze gronden mogen ten behoeve van de bestemming uitsluitend worden gebouwd:

a. gebouwen en overkappingen ten behoeve van (bouw)werken ten algemenen nutte zoals bedoeld in artikel 9.1;
b. bouwwerken, geen gebouwen of overkappingen zijnde.

3.2.2 Specifieke bouwregels

De in artikel 3.2.1 genoemde bouwwerken zijn toegestaan voor zover voldaan wordt aan de volgende regels:

a. de bouwhoogte van overige bouwwerken, geen gebouwen of overkappingen zijnde, mag niet meer dan 5 meter bedragen.

3.3 Specifieke gebruiksregels

a. tot een gebruik, strijdig met deze bestemming, wordt in ieder geval verstaan het gebruik van gronden ten behoeve van parkeren;

Artikel 4 Water

4.1 Bestemmingsomschrijving

De voor 'Water' aangewezen gronden zijn bestemd voor:

a. de waterhuishouding en voorzieningen ten behoeve van de waterhuishouding, de waterbeheersing, waterafvoer en –berging, watergangen, aanleg- en vissteigers, waterlopen en waterpartijen alsmede voor taluds, oevers en onderhoudsstroken kunstwerken, bruggen en andere waterstaatkundige werken en;
b. bijbehorende voorzieningen zoals: groenvoorzieningen.

4.2 Bouwregels

4.2.1 Algemene bouwregels

Op deze gronden mogen ten behoeve van de bestemming uitsluitend bouwwerken, geen gebouwen of overkappingen zijnde worden gebouwd.

4.2.2 Specifieke bouwregels

De in artikel 4.2.1 genoemde bouwwerken zijn toegestaan voor zover voldaan wordt aan de volgende regels:

a. de oppervlakte van een aanleg- en vissteiger ten behoeve van een aangrenzende woning mag niet meer dan 3 m^2 bedragen. De bouwhoogte mag maximaal 1 meter boven de waterlijn bedragen;
b. de bouwhoogte van overige bouwwerken, geen gebouwen of overkappingen zijnde, mag niet meer dan 5 meter bedragen.

Artikel 5 Wonen

5.1 Bestemmingsomschrijving

De voor 'Wonen' aangewezen gronden zijn bestemd voor:

a. wonen;
b. ter plaatse van de aanduiding 'cultuurhistorie': tevens voor de bescherming en instandhouding van de aanwezige cutuurhistorie;
c. ter plaatse van de aanduiding 'bijgebouwen'; uitsluitend voor 'aangebouwde' bijgebouw(en);
d. aan huis verbonden beroeps- en bedrijfsactiviteiten zoals bedoeld in artikel 10.1 Aan huis verbonden beroeps- en bedrijfsactiviteiten;
e. bijbehorende voorzieningen zoals verhardingen, parkeer- en groenvoorzieningen;
f. wadi's, water en waterhuishoudkundige voorzieningen, alsmede daarbij behorende voorzieningen zoals duikers, kunstwerken en overbruggingen.

5.2 Bouwregels

5.2.1 Algemene bouwregels

Op deze gronden mogen ten behoeve van de bestemming uitsluitend worden gebouwd:

a. gebouwen en overkappingen;
b. bouwwerken, geen gebouwen of overkappingen zijnde.

5.2.2 Specifieke bouwregels

De in artikel 5.2.1 genoemde bouwwerken zijn toegestaan voor zover voldaan wordt aan de volgende regels:

a. het aantal woningen mag niet meer bedragen dan 7;
b. hoofdgebouwen mogen uitsluitend worden opgericht binnen de aanduiding 'bouwvlak';
c. ten aanzien van gebouwen en overkappingen binnen de aanduiding 'bouwvlak' gelden de volgende bepalingen:
    1. het bouwperceel binnen de aanduiding 'bouwvlak' geheel mag worden bebouwd;
    2. de goot- en bouwhoogte van hoofdgebouwen binnen de aanduiding 'bouwvlak' niet meer mogen bedragen dan ter plaatse van de aanduiding 'maximum goot- en bouwhoogte' is aangegeven;
    3. de bouwhoogte van aan- en uitbouwen mag niet hoger zijn dan de hoogte van de hoofdbebouwing ter plaatse van de aan- of uitbouw;
    4. de goothoogte van bijgebouwen mag ten hoogste 3 meter en de bouwhoogte mag ten hoogste 5 meter bedragen;
    5. de goothoogte van overkappingen mag ten hoogste 3 meter en de bouwhoogte mag ten hoogste 4 meter bedragen;
d. aan- en uitbouwen en overkappingen mogen op het bouwperceel binnen de aanduiding 'bouwvlak' worden opgericht;
e. openlucht zwembaden, jacuzzi's en gebouwde vijvers, alsmede de daarvoor benodigde bouwwerken zijn toegestaan buiten het bouwvlak. De totaal bebouwde oppervlakte mag in dat geval ten hoogste 75% van de oppervlakte van het erf bedragen, met een maximum van 75 m^2. De bouwhoogte van deze bouwwerken geen gebouwen zijnde bedraagt maximaal 1,5 meter;
f. erfafscheidingen en andere bouwwerken, geen gebouwen of overkappingen zijnde, mogen

zowel binnen als buiten de aanduiding 'bouwvlak' worden opgericht, met dien verstande dat:

1. aangrenzend aan de woning mogen ondergeschikte bouwwerken, geen gebouwen of overkappingen zijnde, zoals (brand)trappen, luifels en balkons, worden gebouwd met een maximum diepte van 2 meter;
2. de bouwhoogte van erfafscheidingen mag niet meer dan 1 meter bedragen en de bouwhoogte van andere bouwwerken, geen gebouwen of overkappingen zijnde, mag niet meer dan 4 meter bedragen;

g. bij realisering van een nieuwe geluidsgevoelige functie waarvoor op grond van de Wet geluidhinder een hogere waarde is vastgesteld, moet worden voldaan aan het hogere waarden besluit en de daaraan verbonden voorwaarden.

5.2.3 Specifieke bouwregels aanduiding 'bijgebouwen'

a. bijgebouwen mogen uitsluitend worden opgericht binnen de aanduiding 'bijgebouwen'.
b. het bouwvlak mag geheel worden bebouwd;
c. de goothoogte van bijgebouwen mag ten hoogste 3 meter bedragen. Voor de bouwhoogte gelden, voor zover hoger dan 3 meter, de volgende bepalingen:
   - het bijgebouw moet worden voorzien van een schuin dak;
   - de dakvoet ligt niet hoger dan 3 meter;
   - de daknok wordt gevormd door twee of meer schuine dakvlakken, met een hellingshoek van niet meer dan 55°;
   - de hoogte van de daknok is niet meer dan 5 m en wordt verder begrensd door de volgende formule: maximale daknokhoogte [m] = (afstand daknok tot de perceelsgrens [m] x 0,47) + 3;

5.2.4 Specifieke bouwregels aanduiding 'Cultuurhistorie'

Het is verboden op of in de gronden ter plaatse van de aanduiding 'cultuurhistorie' zonder of in afwijking van een omgevingsvergunning van het bevoegde gezag de volgende bouwwerken uit te voeren, te doen of te laten uitvoeren:

- het bouwen van aan- en uitbouwen, erfafscheidingen en andere bouwwerken geen bouwwerk zijnde en overkappingen;

5.3 Specifieke gebruiksregels

Tot een gebruik, strijdig met deze bestemming, wordt in ieder geval verstaan:

a. bewoning van (al dan niet aangebouwde) bijgebouwen, anders dan huisvesting in verband met mantelzorg;
b. dakterrassen, met uitzondering van bestaande dakterrassen.

Artikel 6 Leiding - Riool

6.1 Bestemmingsomschrijving

De voor 'Leiding - Riool' aangewezen gronden zijn, behalve voor de andere daar voorkomende bestemming(en), mede bestemd voor aanleg, instandhouding en/of bescherming van een rioolwatertransportleiding.

6.2 Bouwregels

6.2.1 Algemene bouwregels

Op deze gronden mogen ten behoeve van de bestemming uitsluitend worden gebouwd:

a. gebouwen en overkappingen ten behoeve van (bouw)werken ten algemenen nutte zoals bedoeld in artikel 9.1 ;
b. bouwwerken, geen gebouwen of overkappingen zijnde.

6.2.2 Specifieke bouwregels

a. de bouwhoogte van bouwwerken, geen gebouwen of overkappingen zijnde, mag niet meer dan 4 meter bedragen, met dien verstande dat palen en (licht)masten hoger mogen zijn.
b. op deze gronden mag ten behoeve van de overige voor deze gronden geldende bestemmingen niet worden gebouwd, tenzij het gaat om (vervanging van) bestaande bouwwerken.

6.3 Afwijken van de bouwregels

6.3.1 Afwijkingsbevoegdheid

Het bevoegd gezag kan door middel van het verlenen van een omgevingsvergunning afwijken van het bepaalde in:

lid 6.2.2 onder b voor bouwwerken ten behoeve van de overige voor deze gronden geldende bestemmingen.

6.3.2 Toelaatbaarheid

Een omgevingsvergunning kan worden verleend indien de belangen van de leiding(en) hierdoor niet worden geschaad.

6.3.3 Adviesprocedure voor afwijkingen

Alvorens het bevoegd gezag beslist over een omgevingsvergunning als bedoeld in artikel 6.3.1 wint het bevoegd gezag schriftelijk advies in bij de beheerder(s) van de leiding(en) omtrent de vraag of door de voorgenomen bouwactiviteiten de belangen van de leiding(en) niet worden geschaad en de eventueel te stellen voorwaarden.

6.4 Omgevingsvergunning voor het uitvoeren van een werk, geen bouwwerk zijnde, of van werkzaamheden

6.4.1 Omgevingsvergunningsplicht

Het is verboden op of in de in lid 6.1 bedoelde grond zonder of in afwijking van een omgevingsvergunning van het bevoegde gezag de volgende werken, geen bouwwerken zijnde, of werkzaamheden uit te voeren, te doen of te laten uitvoeren:

a. het afgraven, ophogen en egaliseren van gronden;
b. het aanleggen, vergraven, verruimen of dempen van sloten, vijvers en andere wateren;
c. het aanbrengen of rooien van diepwortelende beplantingen, het planten of kappen van bomen en het indrijven van voorwerpen in de grond;
d. het aanleggen en verharden van wegen, paden, parkeergelegenheden en andere oppervlakteverhardingen;
e. het aanleggen van rioleringen, leidingen of kabels anders dan ten behoeve van de bestemming;
f. het opslaan van zaken (waaronder begrepen afvalstoffen).

6.4.2 Uitzonderingen

Het in lid 6.4.1 vervatte verbod geldt niet voor werken of werkzaamheden die:

a. betrekking hebben op normaal onderhoud en beheer;
b. reeds in uitvoering zijn op het tijdstip van het van kracht worden van dit plan;
c. mogen worden uitgevoerd krachtens een reeds verleende vergunning.

6.4.3 Toelaatbaarheid

De werken of werkzaamheden als bedoeld in lid 6.4.1 zijn slechts toelaatbaar voor zover de belangen van de leiding(en) hierdoor niet worden geschaad.

6.4.4 Adviesprocedure voor omgevingsvergunningen voor het uitvoeren van een werk, geen bouwwerk zijnde, of van werkzaamheden

Alvorens het bevoegd gezag beslist over een omgevingsvergunning als bedoeld in artikel 6.4.1 wint het bevoegd gezag schriftelijk advies in bij de beheerder(s) van de leiding(en) omtrent de vraag of door de uitvoering van de voorgenomen werken en werkzaamheden de belangen van de leiding(en) niet worden geschaad en de eventueel te stellen voorwaarden.

Artikel 7 Waterstaat - Waterlopen

7.1 Bestemmingsomschrijving

De voor 'Waterstaat - Waterlopen' aangewezen gronden zijn, behalve voor de andere daar voorkomende bestemming(en), mede bestemd voor voorzieningen ten behoeve van de waterhuishouding, waterafvoer en waterberging, kunstwerken, bruggen en andere waterstaatskundige werken.

7.2 Bouwregels

7.2.1 Algemene bouwregels

Op deze gronden mogen ten behoeve van de bestemming uitsluitend worden bouwwerken, geen gebouwen of overkappingen zijnde worden gebouwd.

7.2.2 Specifieke bouwregels

a. de bouwhoogte van bouwwerken, geen gebouwen of overkappingen zijnde, mag niet meer dan 4 meter bedragen, met dien verstande dat palen en (licht-)masten hoger mogen zijn.
b. op deze gronden mag ten behoeve van de overige voor deze gronden geldende bestemmingen niet worden gebouwd, tenzij het gaat om (vervanging van) bestaande bouwwerken.

7.3 Afwijken van de bouwregels

7.3.1 Afwijkingsbevoegdheid

Het bevoegd gezag kan door middel van het verlenen van een omgevingsvergunning afwijken van het bepaalde in lid 7.2.2 onder b voor bouwwerken ten behoeve van de overige voor deze gronden geldende bestemmingen.

7.3.2 Toelaatbaarheid

Een omgevingsvergunning kan worden verleend indien het belang van de watergang hierdoor niet onevenredig wordt geschaad.

7.3.3 Adviesprocedure voor afwijkingen

Alvorens het bevoegd gezag beslist over een omgevingsvergunning als bedoeld in artikel 7.3.1 wint het bevoegd gezag schriftelijk advies in bij de waterbeheerder omtrent de vraag of door voorgenomen bouwactiviteiten het belang van de watergang niet onevenredig wordt geschaad en de eventueel te stellen voorwaarden.

7.4 Specifieke gebruiksregels

Tot een gebruik, strijdig met deze bestemming, wordt in ieder geval verstaan:

a. het aanbrengen van afbeeldingen of tekens voor commerciële doeleinden;
b. het opstellen, opslaan, lozen c.q. storten, al dan niet ten verkoop, van onbruikbare dan wel aan hun oorspronkelijk gebruik onttrokken voorwerpen, materialen, stoffen, producten, voer- of vaartuigen of machines.

Deze gebruiksvormen zijn niet strijdig, indien en voor zover deze onlosmakelijk verbonden zijn met werken en werkzaamheden waarvoor een omgevingsvergunning voor het uitvoeren van een werk, geen bouwwerk zijnde, of van werkzaamheden zoals bedoeld in artikel 7.5.1 is verleend.

7.5 Omgevingsvergunning voor het uitvoeren van een werk, geen bouwwerk zijnde, of van werkzaamheden

7.5.1 Omgevingsvergunningsplicht

Het is verboden op of in de in lid 7.1 bedoelde grond zonder of in afwijking van een omgevingsvergunning van het bevoegde gezag de volgende werken, geen bouwwerken zijnde, of werkzaamheden uit te voeren, te doen of te laten uitvoeren:

a. het aanleggen of aanbrengen van beschoeiingen en puinstortingen;
b. het graven of dempen van waterpartijen en het afdammen van waterpartijen;
c. boringen te verrichten, seismisch of ander bodemonderzoek te doen;
d. het wijzigen van het waterpeil.

7.5.2 Uitzonderingen

Het in lid 7.5.1 vervatte verbod geldt niet voor werken of werkzaamheden die:

a. betrekking hebben op normaal onderhoud en beheer;
b. reeds in uitvoering zijn op het tijdstip van het van kracht worden van dit plan;
c. mogen worden uitgevoerd krachtens een reeds verleende vergunning.

7.5.3 Toelaatbaarheid

De werken of werkzaamheden als bedoeld in lid 7.5.1 zijn slechts toelaatbaar voor zover het belang van de watergang hierdoor niet onevenredig wordt geschaad.

7.5.4 Adviesprocedure voor omgevingsvergunningen voor het uitvoeren van een werk, geen bouwwerk zijnde, of van werkzaamheden

Alvorens het bevoegd gezag beslist over een omgevingsvergunning als bedoeld in artikel 7.5.1 wint het bevoegd gezag schriftelijk advies in bij de waterbeheerder(s) omtrent de vraag of door de uitvoering van de voorgenomen werken en werkzaamheden het belang van de watergang niet onevenredig wordt geschaad en de eventueel te stellen voorwaarden.

Hoofdstuk 3 Algemene regels

Artikel 8 Anti-dubbeltelregel

Grond die eenmaal in aanmerking is genomen bij het toestaan van een bouwplan waaraan uitvoering is gegeven of alsnog kan worden gegeven, blijft bij de beoordeling van latere bouwplannen buiten beschouwing.

Artikel 9 Algemene bouwregels

9.1 (Bouw)werken ten algemenen nutte

Het oprichten van bouwwerken ten algemenen nutte, zoals: transformatorhuisjes, schakelhuisjes, bemalingsinrichtingen, kabels en leidingen, straatmeubilair, infiltratievoorzieningen, voorzieningen ten behoeve van koude- en warmteopslag, wachthuisjes voor verkeers- en parkeerdiensten en schuilgelegenheden, is binnen alle bestemmingen toegestaan, met dien verstande dat:

a. de inhoud van elk gebouw niet meer mag bedragen dan 50 m^3;
b. de oppervlakte van elke overkapping niet meer mag bedragen dan 20 m^2;
c. de goothoogte van gebouwen niet meer dan 3 meter mag bedragen en de bouwhoogte van gebouwen niet meer dan 5 meter mag bedragen;
d. de bouwhoogte van overkappingen niet meer dan 3 meter mag bedragen;
e. voor de bouwhoogte van andere bouwwerken, geen gebouwen of overkappingen zijnde, de bouwregels van de geldende bestemming van toepassing zijn;
f. de regels van de dubbelbestemmingen en algemene aanduidingsregels onverkort van toepassing zijn.

9.2 Ondergronds bouwen

Bouwen onder peil ten behoeve van de bestemming is toegestaan, met dien verstande dat:

a. bouwen onder peil is toegestaan binnen de aanduiding 'bouwvlak' ten behoeve van op de begane grond toegestane functies;
b. bouwen onder peil is toegestaan binnen de aanduiding 'bouwvlak' ten behoeve van ondergrondse parkeervoorzieningen;
c. bouwen onder peil binnen de bestemming Wonen is tevens buiten de aanduiding 'bouwvlak' toegestaan, voor zover bovengronds aan- en uitbouwen zijn toegestaan dan wel tot zover als de bestaande bovengrondse aan- of uitbouw reikt;
d. bouwen onder peil ten behoeve van bouwwerken ten algemenen nutte zoals bedoeld in artikel 9.1 is toegestaan;
e. bestaande ondergrondse gebouwen en bouwwerken, geen gebouwen zijnde, zijn toegestaan;
f. de regels van de dubbelbestemming en algemene aanduidingsregels onverkort van toepassing zijn.

Artikel 10 Algemene gebruiksregels

10.1 Aan huis verbonden beroeps- en bedrijfsactiviteiten

10.1.1 Bouwregels

Ten behoeve van het onder lid 2 toegestane gebruik, mag in afwijking van de betreffende bestemming voor dit gebruik worden gebouwd, met dien verstande dat de daarvoor geldende bouwregels onverminderd van kracht blijven.

10.1.2 Specifieke gebruiksregels

In gebouwen die ingevolge deze regels gebruikt mogen worden als woning (inclusief bijbehorende aan- en uitbouwen) is de uitoefening van aan huis verbonden beroeps- en/of bedrijfsactiviteiten toegestaan. Tevens is de uitoefening van aan huis verbonden beroeps- en/of bedrijfsactiviteiten toegestaan in (vrijstaande of aangebouwde) bijgebouwen bij woningen. Voor aan huis verbonden beroeps- en bedrijfsactiviteiten gelden de volgende voorwaarden:

a. maximaal 35% van het vloeroppervlak van de woning met bijbehorende aan- en uitbouwen mag worden gebruikt voor een aan huis verbonden beroeps- en/of bedrijfsactiviteit. Het totale vloeroppervlak van de woning, aan- en uitbouwen en bijgebouwen tezamen dat wordt gebruikt voor een aan huis verbonden beroeps- of bedrijfsactiviteit, mag per woning niet meer dan 50 m^2 bedragen;
b. degene die de activiteiten in de woning uitvoert, dient tevens de bewoner van de woning te zijn;
c. de activiteiten dienen qua aard, omvang en uitstraling te passen in een woonomgeving;
d. er mag geen horeca of detailhandel ter plaatse plaatsvinden, uitgezonderd een beperkte verkoop als ondergeschikte activiteit en in relatie met een aan huis verbonden beroeps- en/of bedrijfsactiviteit;
e. het gebruik mag niet leiden tot beperking van de gebruiksmogelijkheden van omliggende percelen.

10.2 Seksbedrijf

10.2.1 Specifieke gebruiksregels

Tot een gebruik, strijdig met de bestemming, wordt in ieder geval verstaan een gebruik van gronden en gebouwen ten behoeve van:

a. een seksbedrijf voorzover binnen de geldende bestemming geen aanduiding 'seksinrichting' is opgenomen;
b. raam- en straatprostitutie.

Artikel 11 Overige regels

11.1 Regels verkamering

11.1.1 Verbod op verkamering

Het is verboden om een (gedeelte van een) gebouw waar wonen is toegestaan te verkameren, tenzij:

a. het een bestaande situatie betreft;
b. er sprake is van het verkameren door een hospes/hospita.

11.1.2 Afwijken van de regels voor verkamering

Burgemeester en wethouders kunnen door middel van het verlenen van een omgevingsvergunning afwijken van het verbod op verkamering zoals bedoeld in lid 11.1.1 indien de verkamering niet leidt tot een onaanvaardbare negatieve inbreuk op het woon- en leefklimaat in de omgeving van het betreffende gebouw.

Of sprake is van een onaanvaardbare negatieve inbreuk op het woon- en leefklimaat wordt beoordeeld aan de hand van de Beleidsregels Kamerverhuur, met dien verstande dat, indien deze beleidsregels worden gewijzigd, de gewijzigde beleidsregels gelden.

11.2 Parkeerregels

11.2.1 Algemene parkeerregels

Het is verboden te bouwen dan wel het gebruik van gronden en/of bouwwerken te wijzigen indien er niet wordt voldaan aan de op grond van dit artikel gestelde eisen ten aanzien van parkeren en stallen van voertuigen.

11.2.2 Specifieke parkeerregels bij bouwplannen

a. de gronden zoals aangewezen in de verschillende bestemmingen mogen slechts worden bebouwd onder de voorwaarde dat op eigen terrein voldoende parkeergelegenheid wordt gerealiseerd en in stand wordt gehouden, alsmede dat voor het laden en lossen van goederen voldoende voorzieningen worden getroffen op eigen terrein.
b. bij omgevingsvergunning voor bouwen wordt aan de hand van de beleidsregels Parkeren van de gemeente Nijmegen bepaald of sprake is van voldoende parkeergelegenheid, met dien verstande dat indien voornoemde beleidsregels worden gewijzigd, aan de hand van die nieuwe beleidsregels wordt bepaald of er sprake is van voldoende parkeergelegenheid.

11.2.3 Specifieke parkeerregels bij gebruikswijzigingen

a. als gebruik in strijd met het bestemmingsplan geldt het (veranderen van het) gebruik van gronden of bouwwerken indien niet in voldoende mate parkeergelegenheid op eigen terrein wordt gerealiseerd en in stand wordt gehouden, alsmede voor het laden en lossen van goederen niet voldoende voorzieningen worden getroffen op eigen terrein, een en ander volgens de beleidsregels Parkeren van de gemeente Nijmegen zoals vastgesteld op 15 december 2020 en opgenomen in 1 Beleidsregels Parkeren bij de planregels.

b. bij een omgevingsvergunning voor wijziging gebruik wordt aan de hand van de beleidsregels Parkeren van de gemeente Nijmegen bepaald of sprake is van voldoende parkeergelegenheid, met dien verstande dat indien voornoemde beleidsregels worden gewijzigd, aan de hand van die nieuwe beleidsregels wordt bepaald of er sprake is van voldoende parkeergelegenheid.

11.2.4 Strijdig gebruik

Ruimte(n) voor het parkeren en stallen van voertuigen, voor zover de aanwezigheid van deze ruimte(n) krachtens deze parkeerregels is geëist, dient te allen tijde voor dit doel beschikbaar te blijven. Ander gebruik wordt aangemerkt als strijdig gebruik.

11.2.5 Afwijken van de parkeerregels

Het bevoegd gezag kan door middel van het verlenen van een omgevingsvergunning afwijken van het bepaalde in lid 11.2.2 en in lid 11.2.3 indien het voldoen aan die bepalingen door bijzondere omstandigheden op overwegende bezwaren stuit en mits wordt voldaan aan de in de beleidsregels Parkeren opgenomen voorwaarden voor afwijking, met dien verstande dat indien voornoemde beleidsregels worden gewijzigd, voldaan moet worden aan die nieuwe beleidsregels.

11.3 Voorrangsregeling bestemmingen

Bij toepassing van de bestemmingen uit Hoofdstuk 2 geldt, indien op deze gronden een (enkelvoudige) bestemming samenvalt met een dubbelbestemming, primair het bepaalde met betrekking tot de dubbelbestemming.

Indien twee of meer dubbelbestemmingen samenvallen, dient de volgende prioriteitenvolgorde te worden aangehouden:

a. in de eerste plaats de planregels van artikel 6 Leiding - Riool;
b. in de tweede plaats de planregels van artikel 7 Waterstaat - Waterlopen ;

Hoofdstuk 4 Overgangs- en slotregels

Artikel 12 Overgangsrecht

12.1 Overgangsrecht bouwwerken

12.1.1 Algemeen

Een bouwwerk dat op het tijdstip van inwerkingtreding van het bestemmingsplan aanwezig of in uitvoering is, dan wel gebouwd kan worden krachtens een omgevingsvergunning voor het bouwen, en afwijkt van het plan, mag, mits deze afwijking naar aard en omvang niet wordt vergroot,

a. gedeeltelijk worden vernieuwd of veranderd;
b. na het teniet gaan ten gevolge van een calamiteit geheel worden vernieuwd of veranderd, mits de aanvraag van de omgevingsvergunning voor het bouwen wordt gedaan binnen twee jaar na de dag waarop het bouwwerk is teniet gegaan.

12.1.2 Afwijken bij omgevingsvergunning

Het bevoegd gezag kan eenmalig in afwijking van het bepaalde in artikel 12.1.1 een omgevingsvergunning verlenen voor het vergroten van de inhoud van een bouwwerk als bedoeld in artikel 12.1.1 met maximaal 10%.

12.1.3 Uitzonderingen

Artikel 12.1.1 is niet van toepassing op bouwwerken die weliswaar bestaan op het tijdstip van inwerkingtreding van het plan, maar zijn gebouwd zonder vergunning en in strijd met het daarvoor geldende plan, daaronder begrepen de overgangsbepaling van dat plan.

12.2 Overgangsrecht gebruik

12.2.1 Algemeen

Het gebruik van grond en bouwwerken dat bestond op het tijdstip van inwerkingtreding van het bestemmingsplan en hiermee in strijd is, mag worden voortgezet.

12.2.2 Strijdig gebruik

a. Het is verboden het met het bestemmingsplan strijdige gebruik, bedoeld in artikel 12.2.1, te veranderen of te laten veranderen in een ander met dat plan strijdig gebruik, tenzij door deze verandering de afwijking naar aard en omvang wordt verkleind.
b. Indien het gebruik, bedoeld in artikel 12.2.1, na het tijdstip van inwerkingtreding van het plan voor een periode langer dan een jaar wordt onderbroken, is het verboden dit gebruik daarna te hervatten of te laten hervatten.

12.2.3 Uitzonderingen

Artikel 12.2.1 is niet van toepassing op het gebruik dat reeds in strijd was met het voorheen geldende bestemmingsplan, daaronder begrepen de overgangsbepalingen van dat plan.

Artikel 13 Slotregel

Deze regels worden aangehaald als:

Regels van het bestemmingsplan 'Buitengebied Dorp Lent - 45 (Griftdijk Noord 20)'.

