



Landschappelijk inrichtingsplan

Karperdijk Uden

Colofon

Opdrachtgever:
Kastelijn Ruimtelijk
Advies
Bieslook 21
5491 KE
Sint -Oedenrode

Opdrachtnemer:
h8 ontwerp bureau
[REDACTED]
Boskantseweg 74
5492 VB
St-Oedenrode
T 0652008951
E [REDACTED]

28 – April - 2021

Inhoudsopgave:

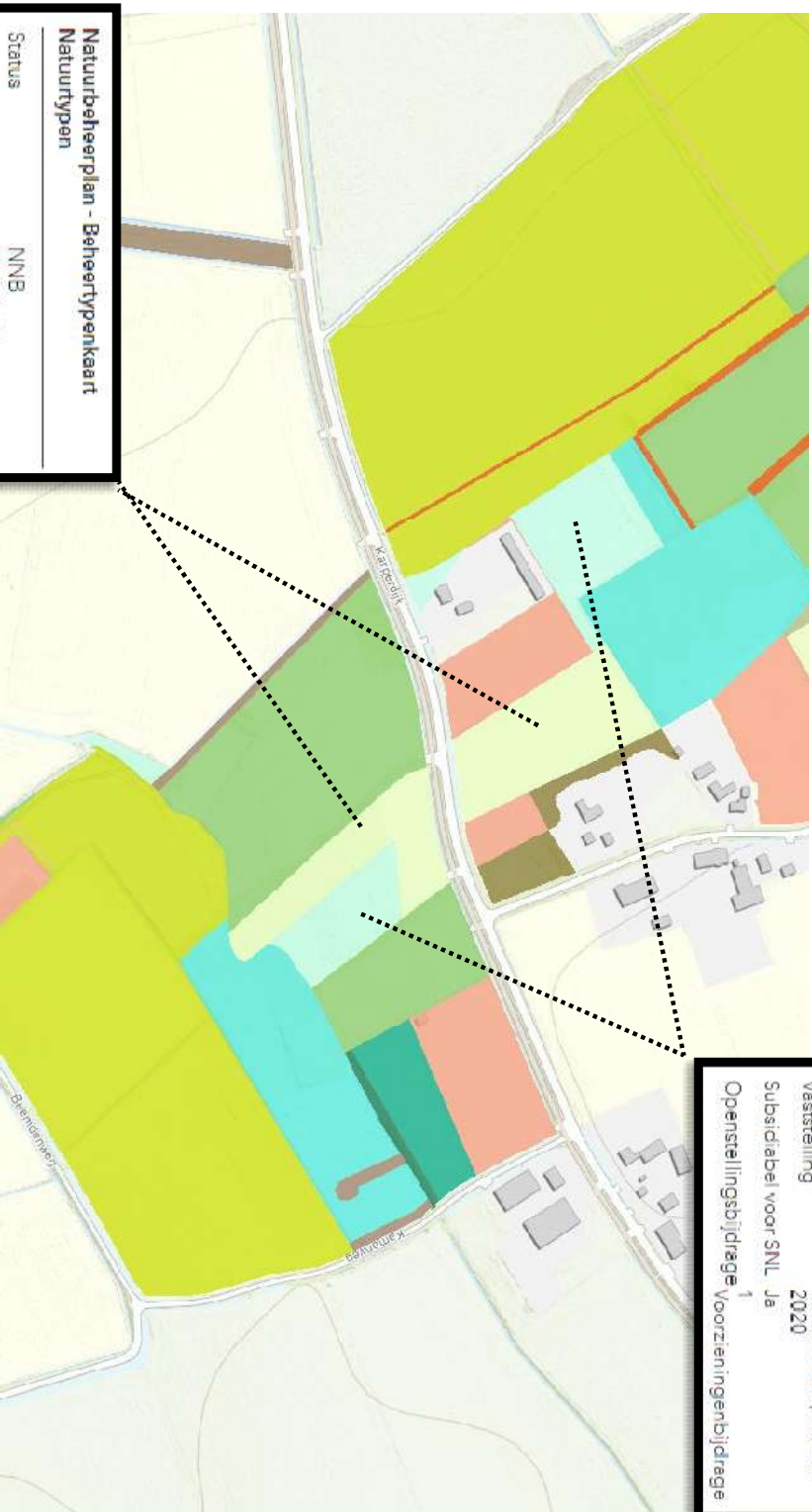
Locatie	p
Bestemmingsplan	3
Natuurtypen	4
Wijzigingsverzoek NNB Ambitietypen	5
Wijzigingsverzoek NNB natuurbeheertypen	6
Inrichtingsplan	7
	8 - 9



*Bovenstaande tekening geeft de percelen weer welke omgezet worden naar de bestemming natuur.
Het betreft de kadastrale percelen: Gemeente Uden - Sectie Q - nummers 430 (gedeelteijk), 432, 1074 en 1075.*



Bovenstaande tekening is de uitsnede van de verbeelding van het bestemmingsplan (bron Bragis BV)

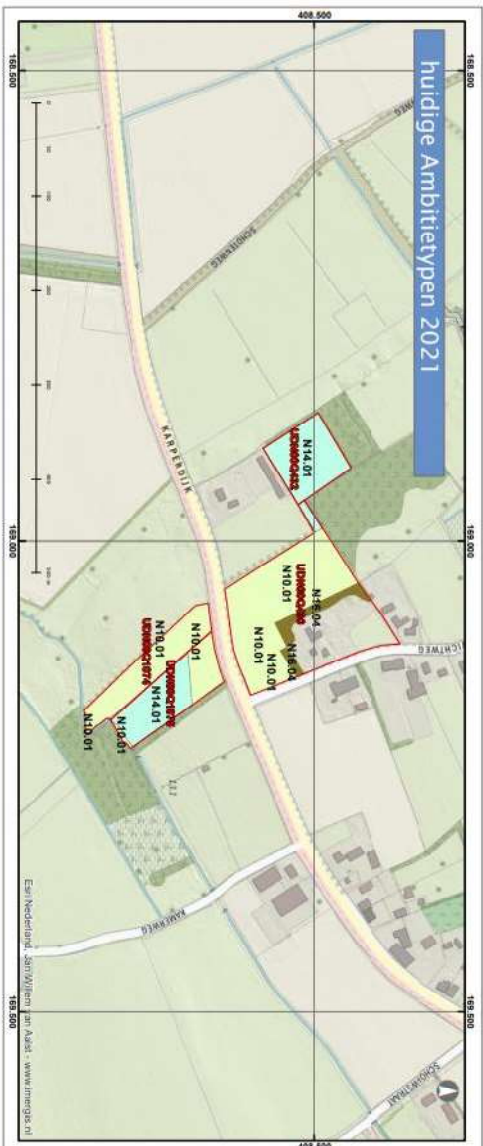


Bovenstaande tekening geeft een uitsnede weer van de beheertypenkaart uit het NNB.

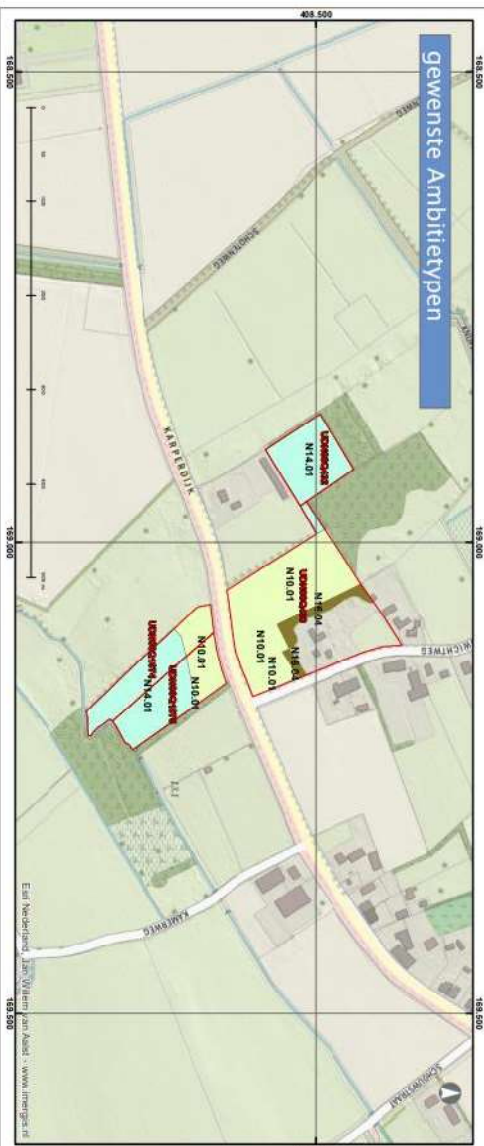
Door Bosgroep Zuid Nederland is een veldbezoek en een bureau studie uitgevoerd.

Hieruit is geconcludeerd dat het huidige beheertype van de graslanden, N10.01 Net schraalland, een te hoog beheertype is. Daarom is een wijziging van de beheertypenkaart aangevraagd.

Daarnaast bestaat een deel van perceel Q1074 uit vochtig bos. Daarom is hiervoor een wijziging van de ambtelijke kaart aangevraagd (zie toelichting bosgroep zuid).



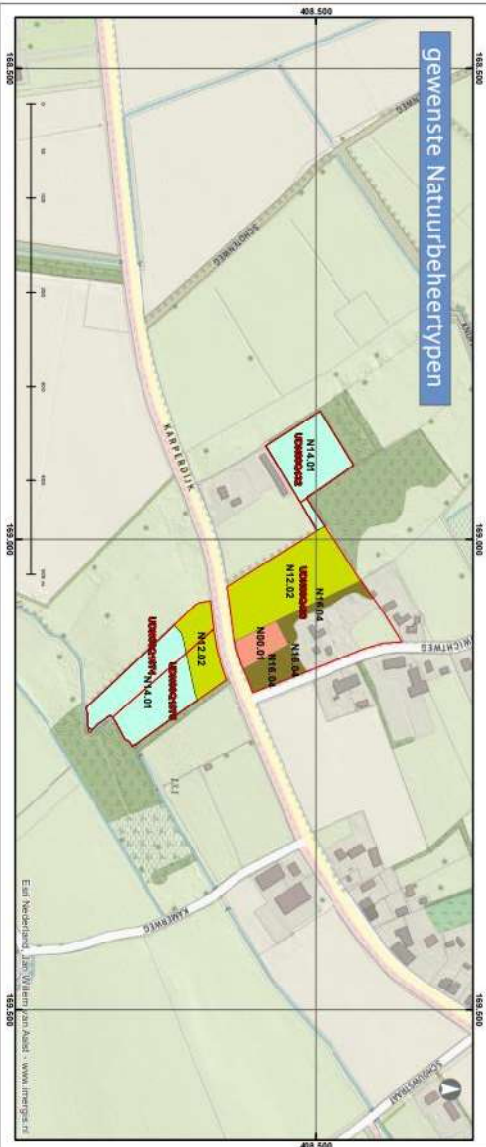
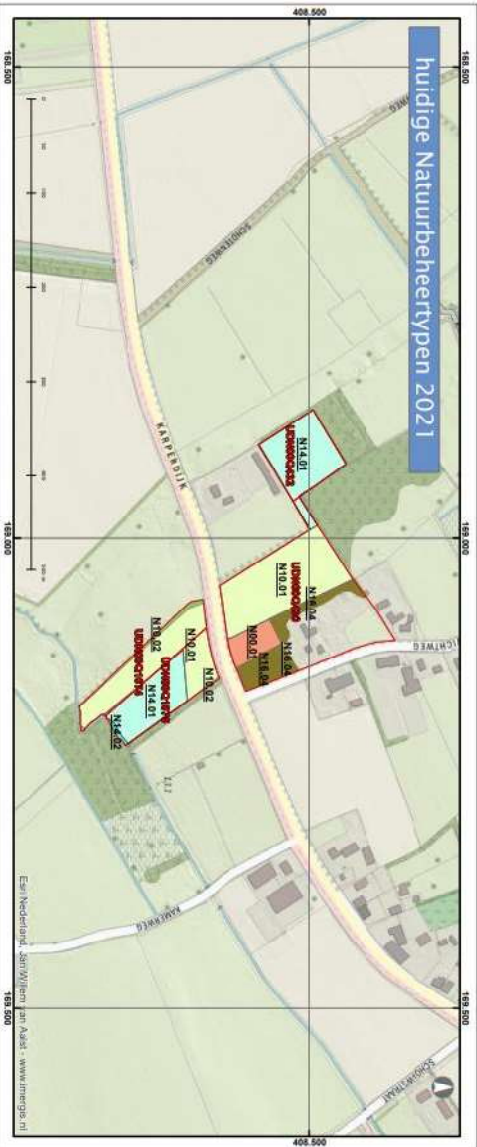
Overzichtskarta



Titel:	Lg Zwijbergen natuurbeheertypen wijzigingsverzoek
Datum afdruk:	25 maart 2022
Formaat:	A3
Auteur:	Ing. M. van Willigen
Projectnr.:	22013941
Status:	definitief
Kaartnr.:	NNB Amb-wijz-v1
Schaal:	1:4.000
Projectie:	Rijksdriehoekstelsel (EPSG: 28992)
Ordergrond:	griff. carnav. RD ESR

- Legenda**
- kadastrale percelen
 - met goederde
- huidig Amblietypen**
- N10.01 - Nat schraalland
 - N14.01 - Rivier- en beekbegrensd bos
 - N14.02 - Hoop- en laagvenbos
 - N15.04 - Voeding bos met productie
- gewenst Amblietypen**
- N10.01 - Nat schraalland
 - N14.01 - Rivier- en beekbegrensd bos
 - N15.04 - Voeding bos met productie

Bovenstaande tekening geeft het wijzigingsverzoek provinciale natuurbeheerkarta weer dat door de Bosgroep bij de provincie is ingediend.



- Legenda**
- Kulturele percelen met goedge
 - Huidig Natuurbeheertype**
 - N00.01 - Hög om te vormen naar natuur
 - N10.01 - Nat sctzalland
 - N10.02 - Vochtig hoogland
 - N14.01 - Rivier- en beekgebied bos
 - N14.02 - Hoog- en laagveenbos
 - N16.04 - Vochtig bos met productie
 - Gewenst Natuurbeheertype**
 - N00.01 - Hög om te vormen naar natuur
 - N12.02 - Kruident- en faunarijk grasland
 - N14.01 - Rivier- en beekgebied bos
 - N16.04 - Vochtig bos met productie



Titel: Iq Wijzigingen natuurbeheertypen
Datum afdruk: wijzigingsverzoek 25 maart 2022
Formaat: A3
Auteur: Ing. M. van Willigen
Projectnr.: 22013941
Status: definitief
Kaartnr.: NNB-wjz-V3
Schaal: 1:4.000
Projectie: Rijksdriehoekstelsel (EPSG: 28992)
Ondergrond: gisx canvas RD ESR1

Bovenstaande tekening geeft het wijzigingsverzoek provinciale natuurbeheerkaart weer dat door de Bosgroep bij de provincie is ingediend.



N12.02 Kruiden- en faunarijk grasland:

Inrichting:

In bovenstaande afbeelding wordt de inrichting van het gebied voorgesteld.

Voor het goed functioneren van dit natuurtype is variatie in structuur belangrijk voor faunasoorten die in dit gebied voorkomen. Zo zorgt een afwisseling tussen hoge en lage vegetatie met plaatselijk ruigte en struweel voor verschil in microklimaat. Dit is van belang voor dagvlinders, insecten, vogels en kleine zoogdieren

Het grootste deel zal bestaan uit droge tot vochtige, kruiden en faunarijke graslanden. Als overgang naar de randen van het gebieden worden struwelen aangelegd (met o.a. Braam en Brem).

Beheer N12.02:

Gefaseerd maaien, per maaibeurt ten behoeven van Fauna 10% ruigte laten staan, afvoeren maaisel. Extensief beweiden.

Beheer N14.01:

De knotwigen worden als hakhout beheert. Het overige deel bestaat uit instandhoudingsbeheer/natuurlijk beheer waarbij dood hout in het gebied blijft liggen. (Dit type beheer wordt ook toegepast in de aangrenzende bosjes van Staatsbosbeheer)



N14.01 Rivier- en beekbegeleidend bos:

In bovenstaande afbeelding wordt de inrichting van het gebied voorgesteld.

Voor dit deel is geen herinrichting van toepassing aangezien de huidige situatie al aansluit bij dit natuurtype. D.m.v. instandhoudingsbeheer zal dit gebied zijn functie als rivier en beekbegeleidend bos behouden

De laaggelegen delen van rivierbegeleidend bos hebben een opener structuur bestaande uit struweel en moerasvegetatie. De hoger gelegen delen hebben een halfopen tot gesloten structuur met hogere bomen, typische bosplanten en lokaal wat ruigtere vegetaties.

Beheer:

De knotwilgen worden als hakhout beheert. Het overige deel bestaat uit instandhoudingsbeheer/natuurlijk beheer waarbij dood hout in het gebied blijft liggen. (Dit type beheer wordt ook toegepast in de aangrenzende bossen van Staatsbosbeheer)



Landschappelijk inrichtingsplan

April 2022