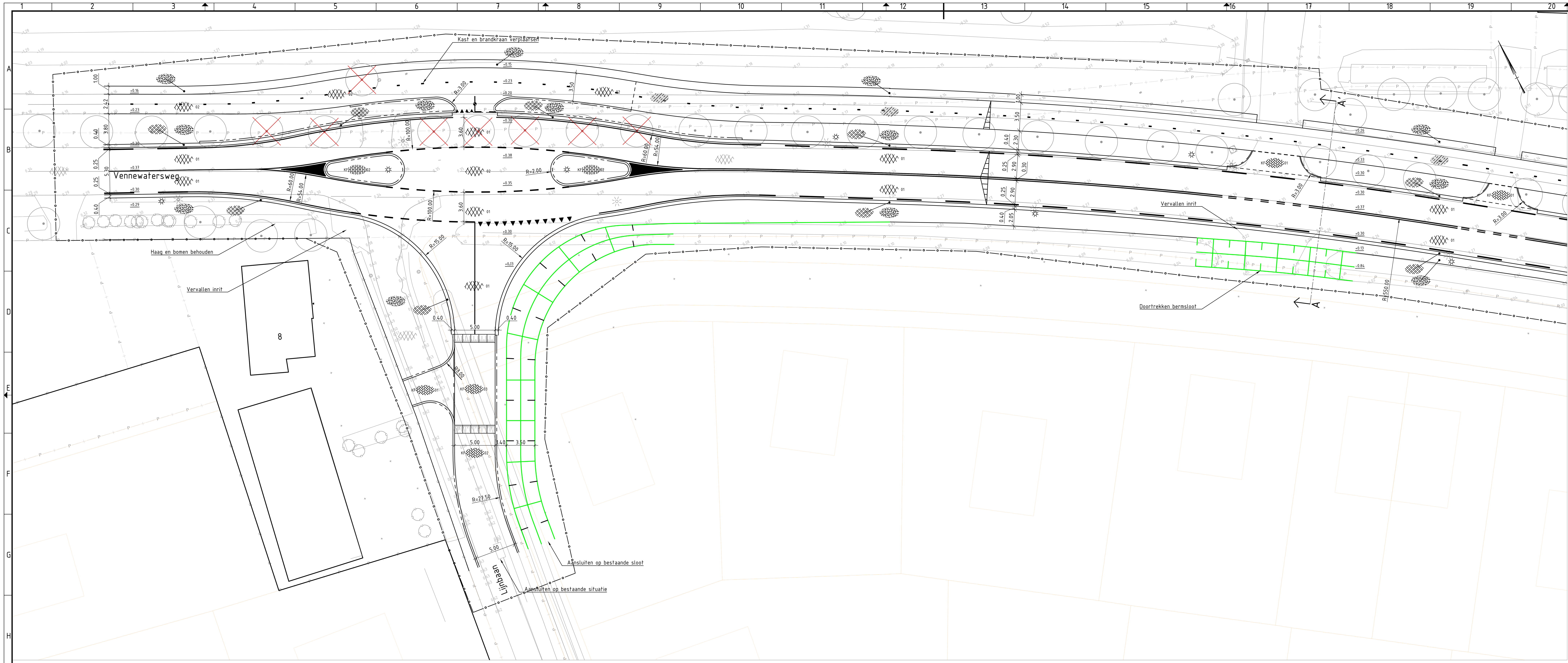
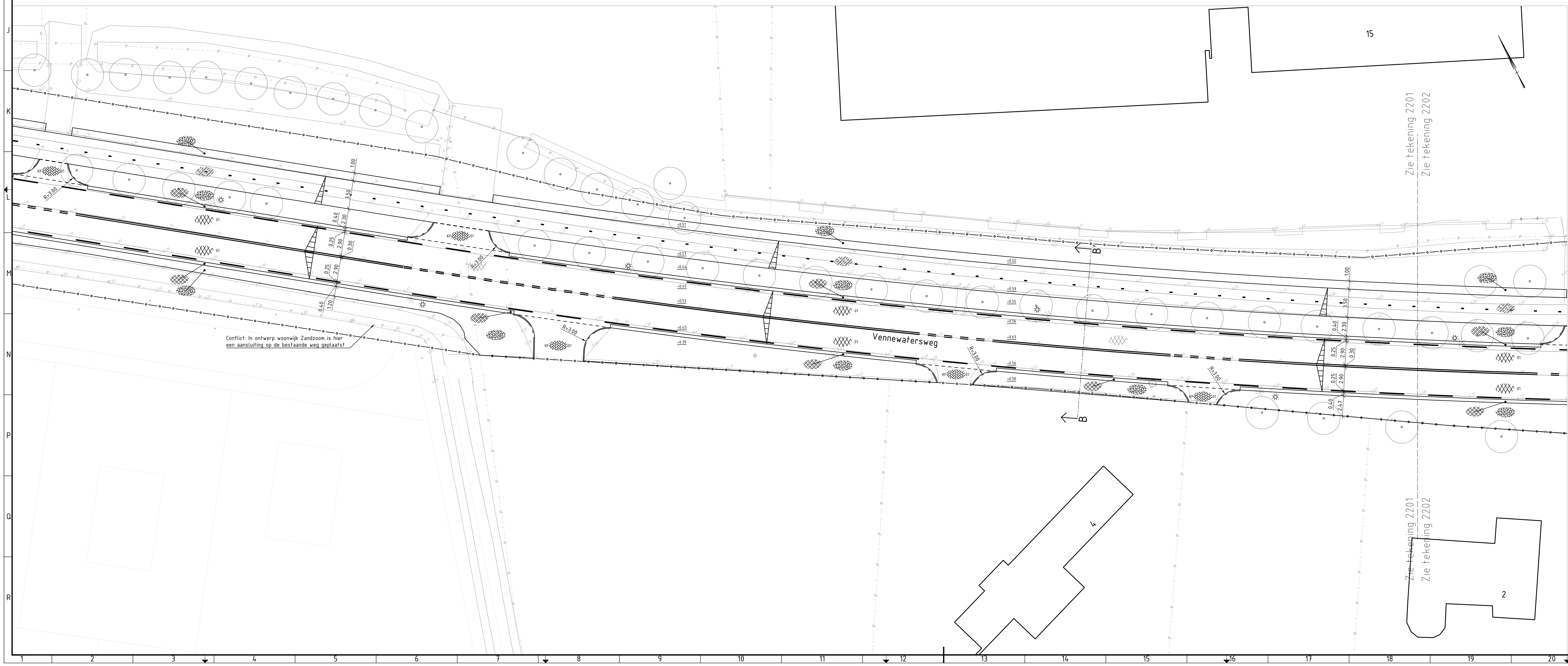




Legenda

ALGEMEEN

- Projectgrens
- Bestaande situatie
- Ontwikkeling door derden
- Bestaande bebouwing
- Materiaalgrens
- Bestaande kadastrale grens
- +0.00 Nieuwe hoogte (t.o.v. N.A.P.)
- +0.00 Bestaande hoogte (t.o.v. N.A.P.)

NIEUWE VERHARDING

- Kant verharding
- Trottoirband 180/200
- Trottoirband RWS 110/220
- Rotondeblok 500/200
- Oogreflectorbochtband 180/200
- Opsluitband 120x250
- Scheidingsband 100/300
- 01 Asfaltverharding, grijs
- 02 Asfaltverharding, rood
- Basaltonblokken ingewassen met cement
- Betonplaten prefab, type "Easypath", kleur rood
- KF 01 Betonstraatsteen kf, halfsteenverband, kleur grijs
- KF 02 Betonstraatsteen kf, halfsteenverband, kleur roodbruin
- KF 01 Betonstraatsteen kf, keperverband, kleur grijs
- KF 02 Betonstraatsteen kf, keperverband, kleur roodbruin
- KF 03 Betonstraatsteen kf, keperverband, kleur geel
- 30x30 01 Tegels 300x300mm, halfsteensverband, kleur grijs
- 30x30 02 Tegels 300x300mm, halfsteensverband, kleur rood
- Gras, grasmengsel n.t.b.
- Grasbetontegels 400x600mm, kleur grijs
- Plateaudrempel 1000mm sinus 80mm, prefab elementen 1000x1000x120/200mm met straatsteenmotief
- Plateaudrempel 2400mm sinus 80mm, asfalt grijs

NIEUWE MARKERING

- Doorgetrokken (0.10)
- Onderbroken 0,50-0,50 (0.10)
- Onderbroken 1-1 (0.10)
- Onderbroken 1-3 (0.30)
- Onderbroken 3-3 (0.10)
- Onderbroken 0,30-2,70 (0.10)
- Driehoek 30-30/Driehoek 50/50
- Blokstreep 50-50

NIEUWE OVERIG

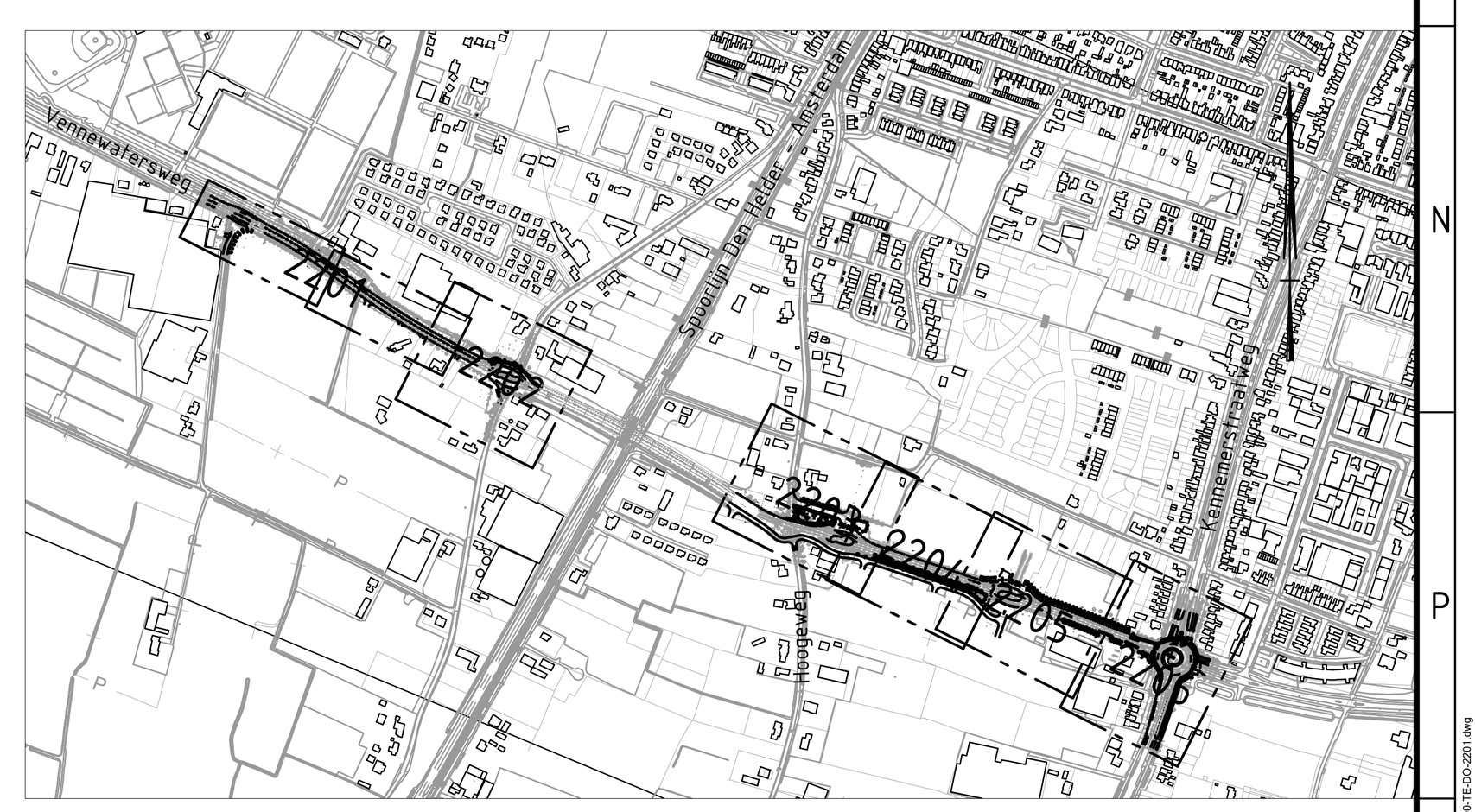
- Geleiderail met antiverblindingslamellen
- Grondwerk (bermsloten)
- Duiker
- Haag, soort n.t.b.
- Paal (uitneembaar)
- Trottoirkolk
- Trottoirkolk RWS
- Straatkolk
- Lichtmast
- Boom, soort n.t.b.
- Te verwijderen boom
- Afwateringsprofiel

Opmerkingen

- maten in meters, tenzij anders vermeld
- materiaalmaten in millimeters, tenzij anders vermeld
- hoogtematen in meters t.o.v. N.A.P.

INFORMATIE:
- ondergrond: inmeting, FACTO GEO te november 2019
- ondergrond: bgt, te november 2019
- spoorwegonderdoorgang Vennewatersweg, Gemeente Heiloo te juli 2019
- plangebied Zuiderloo, Gemeente Heiloo te november 2019
- plangebied Zandzoom, Gemeente Heiloo te juli 2019
- herinrichting Tankstation G.P. Groot, Gemeente Heiloo te juli 2019

VERWIJZINGEN:
- profielen: BG4559-100-100-TE-DO-8201



0 2 4 6 8m

revisie	omschrijving	getekend	gecontroleerd	akkoord	datum
4.0	Aanpassen werkgrens Westerweg	J. Wels	E. van Dongen	S. van der Lingen	03-12-2020
3.0	Drempelconstructie rotonde Kennemerstraatweg aangepast	J. Debast	E. van Dongen	S. van der Lingen	20-11-2020
2.0	LARGAS-pleinen aangepast, drempelconstructies fietspaden toegevoegd	J. Debast	E. van Dongen	S. van der Lingen	30-10-2020
1.0	Eerste uitgave	J. Debast	E. van Dongen	S. van der Lingen	31-01-2020

opdrachtgever
Gemeente Heiloo

project
Reconstructie Vennewatersweg

omschrijving
Verharding
Situatie

HaskoningDHV Nederland B.V.
Transport & Planning

documentstatus: Definitief
documentversie: 4.0

formaat: A0 | schaal: 1:200 | fase: Definitief Ontwerp | bladnr. 1 van 6

projectnummer / tekeningnummer: BG4559-100-100-TE-DO-2201

Filename : C:\Users\908749\Box\BG4559 Vennewatersweg VO-DO\BG4559 Vennewatersw Team\BG4559 Technical Data\09 CAD\03 DO\02 Kaders\BG4559-100-100-TE-DO-2201.dwg



Legenda

ALGEMEEN

- Projectgrens
- Bestaande situatie
- Ontwikkeling door derden
- Bestaande bebouwing
- Materiaalgrens
- Bestaande kadastrale grens
- Nieuwe hoogte (t.o.v. N.A.P.)
- Bestaande hoogte (t.o.v. N.A.P.)

NIEUWE VERHARDING

- Kant verharding
- Trottoirband 180/200
- Trottoirband RWS 110/220
- Rotondeblok 500/200
- Oogreflectorbochtband 180/200
- Opsluitband 120x250
- Scheidingsband 100/300
- 01 Asfaltverharding, grijs
- 02 Asfaltverharding, rood
- Basaltonblokken ingewassen met cement
- Betonplaten prefab, type "Easypath", kleur rood
- KF 01 Betonstraatsteen kf, halfsteenverband, kleur grijs
- KF 02 Betonstraatsteen kf, halfsteenverband, kleur roodbruin
- KF 01 Betonstraatsteen kf, keperverband, kleur grijs
- KF 02 Betonstraatsteen kf, keperverband, kleur roodbruin
- KF 03 Betonstraatsteen kf, keperverband, kleur geel
- 30x30 01 Tegels 300x300mm, halfsteensverband, kleur grijs
- 30x30 02 Tegels 300x300mm, halfsteensverband, kleur rood
- Gras, grasmengsel n.t.b.
- Grasbetontegels 400x600mm, kleur grijs
- Plateaudrempel 1000mm sinus 80mm, prefab elementen 1000x1000x120/200mm met straatsteenmotief
- Plateaudrempel 2400mm sinus 80mm, asfalt grijs

NIEUWE MARKERING

- Doorgetrokken (0.10)
- Onderbroken 0,50-0,50 (0.10)
- Onderbroken 1-1 (0.10)
- Onderbroken 1-3 (0.30)
- Onderbroken 3-3 (0.10)
- Onderbroken 0,30-2,70 (0.10)
- Driehoek 30-30/Driehoek 50/50
- Blokstreep 50-50

NIEUWE OVERIG

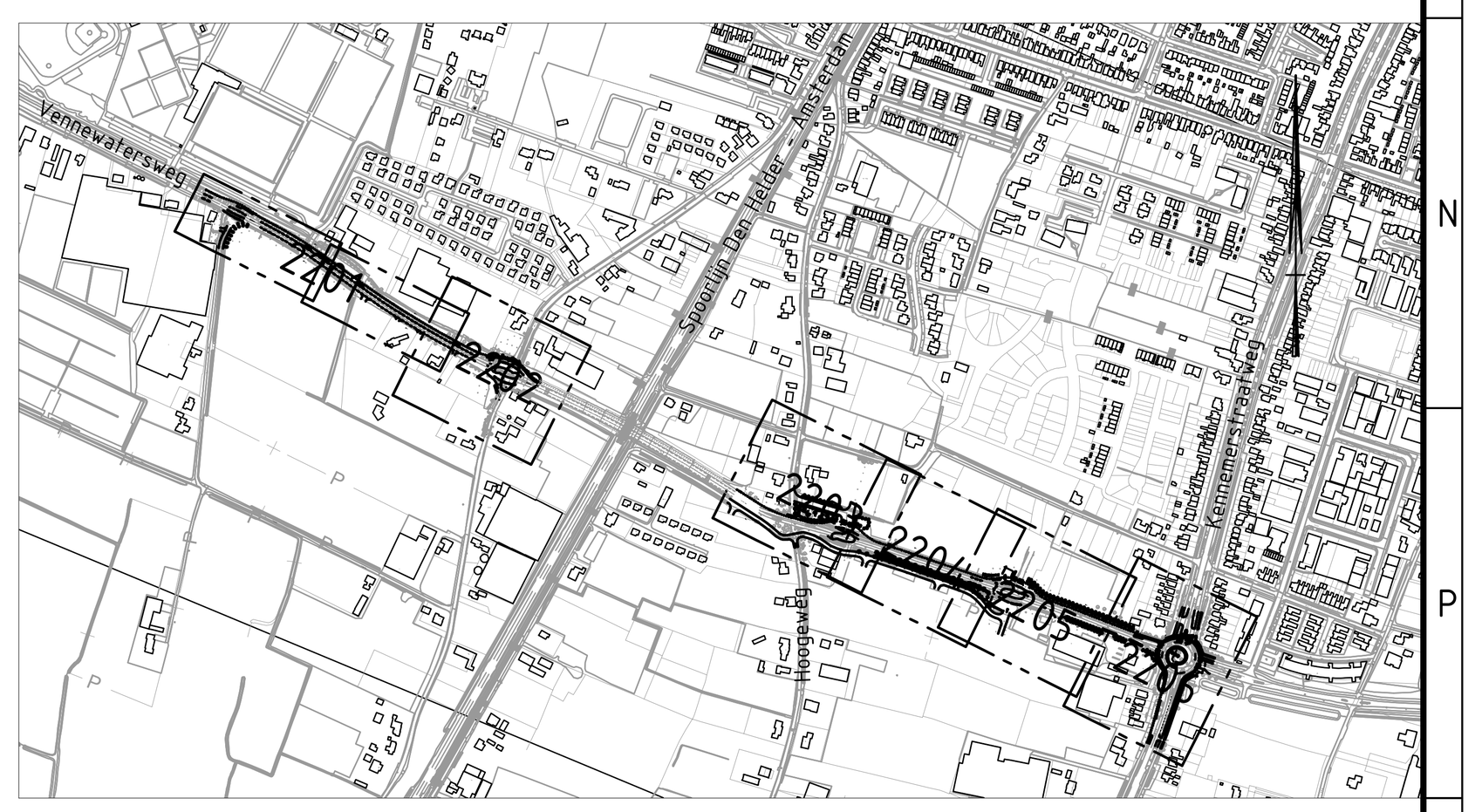
- Geleiderail met antiverblindingslamellen
- Grondwerk (bermsloten)
- Duiker
- Haag, soort n.t.b.
- Paal (uitneembaar)
- Trottoirkolk
- Trottoirkolk RWS
- Straatkolk
- Lichtmast
- Boom, soort n.t.b.
- Te verwijderen boom
- Afwateringsprofiel

Opmerkingen

- maten in meters, tenzij anders vermeld
- materiaalmaten in millimeters, tenzij anders vermeld
- hoogtematen in meters t.o.v. N.A.P.

INFORMATIE:
- ondergrond: inmeting, FACTO GEO te november 2019
- ondergrond: bgt, te november 2019
- spoorwegonderdoorgang Vennewatersweg, Gemeente Heiloo te juli 2019
- plangebied Zuiderloo, Gemeente Heiloo te november 2019
- plangebied Zandzoom, Gemeente Heiloo te juli 2019
- herinrichting Tankstation G.P. Groot, Gemeente Heiloo te juli 2019

VERWIJZINGEN:
- profielen: BG4559-100-100-TE-DO-8201



0 2 4 6 8m

revisie	omschrijving	getekend	gecontroleerd	akkoord	datum
4.0	Aanpassen werkgrens Westerweg	J. Wels	E. van Dongen	S. van der Lingen	03-12-2020
3.0	Drempelconstructie rotonde Kennemerstraatweg aangepast	J. Debast	E. van Dongen	S. van der Lingen	20-11-2020
2.0	LARGAS-pleinen aangepast, drempelconstructies fietspaden toegevoegd	J. Debast	E. van Dongen	S. van der Lingen	30-10-2020
1.0	Eerste uitgave	J. Debast	E. van Dongen	S. van der Lingen	31-01-2020

opdrachtgever
Gemeente Heiloo

project
Reconstructie Vennewatersweg

omschrijving
Verharding
Situatie

HaskoningDHV Nederland B.V.
Transport & Planning

documentstatus: Definitief
documentversie: 4.0

formaat: A0
schaal: 1:200
fase: Definitief Ontwerp
bladnr.: 2
van: 6

projectnummer / tekeningnummer: BG4559-100-100-TE-DO-2202

Filename : Transport & Planning



Legenda

ALGEMEEN

- Projectgrens
- Bestaande situatie
- Ontwikkeling door derden
- Bestaande bebouwing
- Materiaalgrens
- Bestaande kadastrale grens
- +0.00 Nieuwe hoogte (t.o.v. N.A.P.)
- +0.00 Bestaande hoogte (t.o.v. N.A.P.)

NIEUWE VERHARDING

- Kant verharding
- Trottoirband 180/200
- Trottoirband RWS 110/220
- Rotondeblok 500/200
- Oogreflectorbochtband 180/200
- Opsluitband 120x250
- Scheidingsband 100/300
- 01 Asfaltverharding, grijs
- 02 Asfaltverharding, rood
- Basaltonblokken ingewassen met cement
- Betonplaten prefab, type "Easypath", kleur rood
- KF 01 Betonstraatsteen kf, halfsteenverband, kleur grijs
- KF 02 Betonstraatsteen kf, halfsteenverband, kleur roodbruin
- KF 01 Betonstraatsteen kf, keperverband, kleur grijs
- KF 02 Betonstraatsteen kf, keperverband, kleur roodbruin
- KF 03 Betonstraatsteen kf, keperverband, kleur geel
- 30x30 01 Tegels 300x300mm, halfsteensverband, kleur grijs
- 30x30 02 Tegels 300x300mm, halfsteensverband, kleur rood
- Gras, grasmengsel n.t.b.
- Grasbetontegels 400x600mm, kleur grijs
- Plateaudrempel 1000mm sinus 80mm, prefab elementen 1000x1000x120/200mm met straatsteenmotief
- Plateaudrempel 2400mm sinus 80mm, asfalt grijs

NIEUWE MARKERING

- Doorgetrokken (0.10)
- Onderbroken 0,50-0,50 (0.10)
- Onderbroken 1-1 (0.10)
- Onderbroken 1-3 (0.30)
- Onderbroken 3-3 (0.10)
- Onderbroken 0,30-2,70 (0.10)
- Driehoek 30-30/Driehoek 50/50
- Blokstreep 50-50

NIEUWE OVERIG

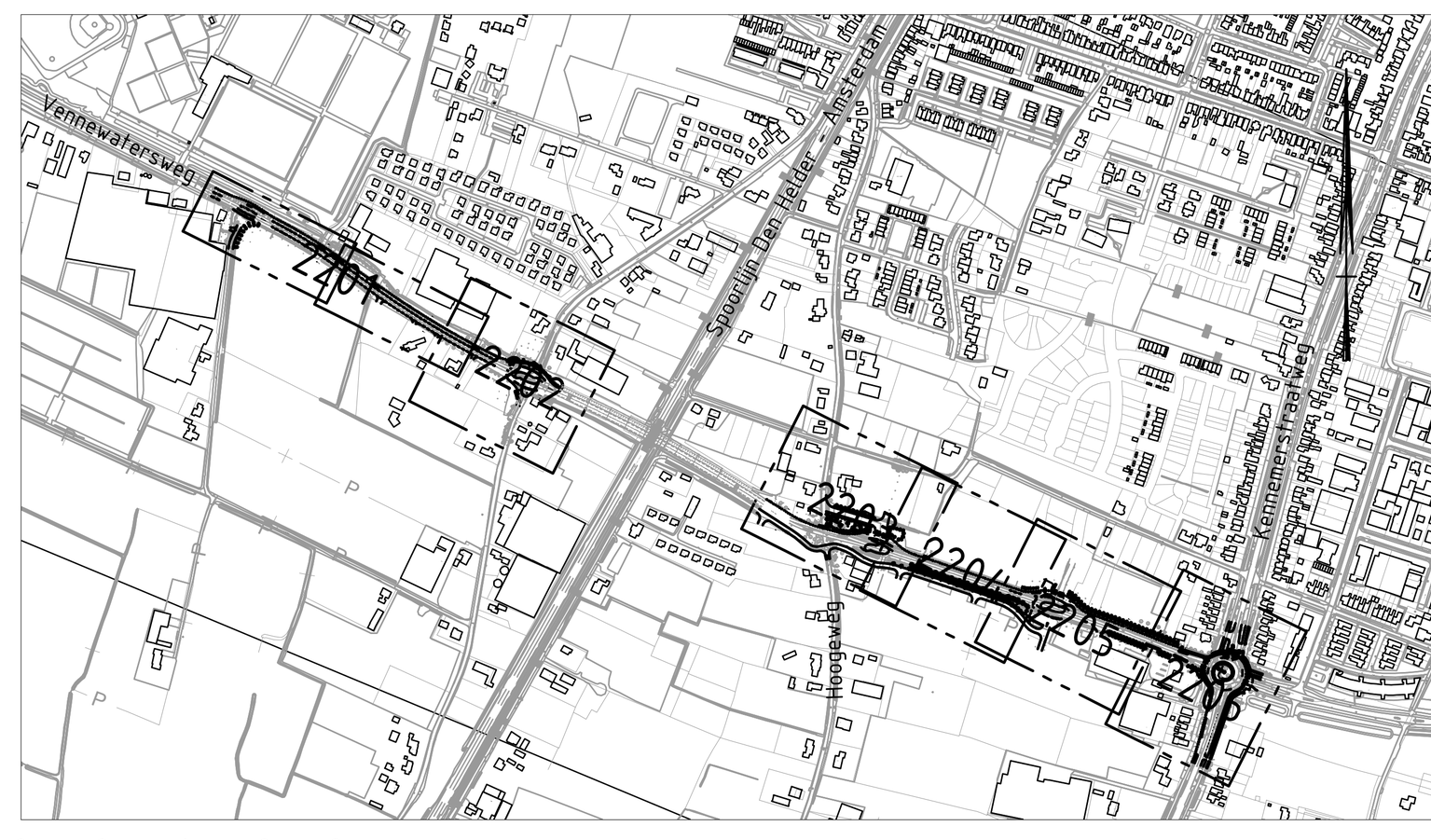
- Geleiderail met antiverblindingslamellen
- Grondwerk (bermsloten)
- Duiker
- Haag, soort n.t.b.
- Paal (uitneembaar)
- Trottoirkolk
- Trottoirkolk RWS
- Straatkolk
- Lichtmast
- Boom, soort n.t.b.
- Te verwijderen boom
- Afwateringsprofiel

Opmerkingen

- maten in meters, tenzij anders vermeld
- materiaalmaten in millimeters, tenzij anders vermeld
- hoogtematen in meters t.o.v. N.A.P.

INFORMATIE:
- ondergrond: inmeting, FACTO GEO te november 2019
- ondergrond: bgt, te november 2019
- spoorwegonderdoorgang Vennewatersweg, Gemeente Heiloo te juli 2019
- plangebied Zuiderloo, Gemeente Heiloo te november 2019
- plangebied Zandzoom, Gemeente Heiloo te juli 2019
- herinrichting Tankstation G.P. Groot, Gemeente Heiloo te juli 2019

VERWIJZINGEN:
- profielen: BG4559-100-100-TE-DO-8201



0 2 4 6 8m

revisie	omschrijving	getekend	gecontroleerd	akkoord	datum
4.0	Aanpassen werkgrens Westerweg	J. Wels	E. van Dongen	S. van der Lingen	03-12-2020
3.0	Drempelconstructie rotonde Kennemerstraatweg aangepast	J. Debast	E. van Dongen	S. van der Lingen	20-11-2020
2.0	LARGAS-pleinen aangepast, drempelconstructies fietspaden toegevoegd	J. Debast	E. van Dongen	S. van der Lingen	30-10-2020
1.0	Eerste uitgave	J. Debast	E. van Dongen	S. van der Lingen	31-01-2020

opdrachtgever
Gemeente Heiloo

project
Reconstructie Vennewatersweg

omschrijving
Verharding
Situatie

Royal HaskoningDHV
Enhancing Society Together
HaskoningDHV Nederland B.V.
Transport & Planning

formaat	schaal	fase	bladnr.	van
A0-841x1260	1:200	Definitief Ontwerp	3	6

documentstatus: Definitief
documentversie: 4.0
projectnummer / tekeningnummer: BG4559-100-100-TE-DO-2203

Filename : C:\Users\908749\Box\BG4559 Vennewatersweg VO-DO\BG4559 Vennewatersw Team\BG4559 Technical Data\09 CAD\03 DO\02 Kaders\BG4559-100-100-TE-DO-2201.dwg

Zie tekening 2203
Zie tekening 2204
Zie tekening 2204
Zie tekening 2205
Zuiderloo
(plan in ontwikkeling)
Vennewatersweg
Indicatief
Zandzoom
(plan in ontwikkeling)
Te slopen bebouwing, door derden
Zie tekening 2203
Zie tekening 2204
Zie tekening 2204
Zie tekening 2205

Legenda

ALGEMEEN
- Projectgrens
- Bestaande situatie
- Ontwikkeling door derden
- Bestaande bebouwing
- Materiaalgrens
- Bestaande kadastrale grens
- Nieuwe hoogte (t.o.v. N.A.P.)
- Bestaande hoogte (t.o.v. N.A.P.)

NIEUWE VERHARDING
- Kant verharding
- Trottoirband 180/200
- Trottoirband RWS 110/220
- Rotondeblok 500/200
- Oogreflectorbochtband 180/200
- Opsluitband 120x250
- Scheidingsband 100/300
- Asfaltverharding, grijs
- Asfaltverharding, rood
- Basaltonblokken ingewassen met cement
- Betonplaten prefab, type "Easypath", kleur rood
- Betonstraatsteen kf, halfsteenverband, kleur grijs
- Betonstraatsteen kf, halfsteenverband, kleur roodbruin
- Betonstraatsteen kf, keperverband, kleur grijs
- Betonstraatsteen kf, keperverband, kleur roodbruin
- Betonstraatsteen kf, keperverband, kleur geel
- Tegels 300x300mm, halfsteensverband, kleur grijs
- Tegels 300x300mm, halfsteensverband, kleur rood
- Gras, grasmengsel n.t.b.
- Grasbetontegels 400x600mm, kleur grijs
- Plateaudrempel 1000mm sinus 80mm, prefab elementen 1000x1000x120/200mm met straatsteenmotief
- Plateaudrempel 2400mm sinus 80mm, asfalt grijs

NIEUWE MARKERING
- Doorgetrokken (0.10)
- Onderbroken 0,50-0,50 (0.10)
- Onderbroken 1-1 (0.10)
- Onderbroken 1-3 (0.30)
- Onderbroken 3-3 (0.10)
- Onderbroken 0,30-2,70 (0.10)
- Driehoek 30-30/Driehoek 50/50
- Blokstreep 50-50

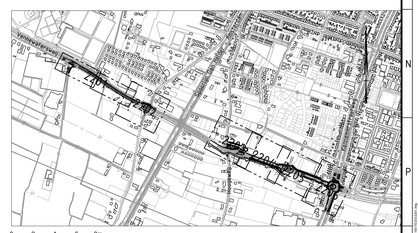
NIEUWE OVERIG
- Geleiderail met antiverblindingslamellen
- Grondwerk (bermsloten)
- Duiker
- Haag, soort n.t.b.
- Paal (uitneembaar)
- Trottoirkolk
- Trottoirkolk RWS
- Straatkolk
- Lichtmast
- Boom, soort n.t.b.
- Te verwijderen boom
- Afwateringsprofiel

Opmerkingen

- maten in meters, tenzij anders vermeld
- materiaalmaten in millimeters, tenzij anders vermeld
- hoogtematen in meters t.o.v. N.A.P.

INFORMATIE:
- ondergrond: inmeting, FACTO GEO te november 2019
- ondergrond: bgt, te november 2019
- spoorwegondergrondoorgang Vennewatersweg, Gemeente Heiloo te juli 2019
- plangebied Zuiderloo, Gemeente Heiloo te november 2019
- plangebied Zandzoom, Gemeente Heiloo te juli 2019
- herinrichting Tankstation G.P. Groot, Gemeente Heiloo te juli 2019

VERWIJZINGEN:
- profielen: BG4559-100-100-TE-DO-8201



0 2 4 6 8m

4.0	Aanpassen werkgrens Weeteweg	J. Weis	E. van Dongen	S. van der Lingen	03-12-2020
3.0	Drempelconstructie ridonde Kennemerstraatweg aangepast	J. Debast	E. van Dongen	S. van der Lingen	25-11-2020
2.0	LARSAS-plannen aangepast, drempelconstructies fietspaden toegevoegd	J. Debast	E. van Dongen	S. van der Lingen	30-10-2020
1.0	Eerste uitgave	J. Debast	E. van Dongen	S. van der Lingen	31-01-2020
revisie	omschrijving	getekend	gecontroleerd	akkoord	datum

opdrachtgever
Gemeente Heiloo

project
Reconstructie Vennewatersweg

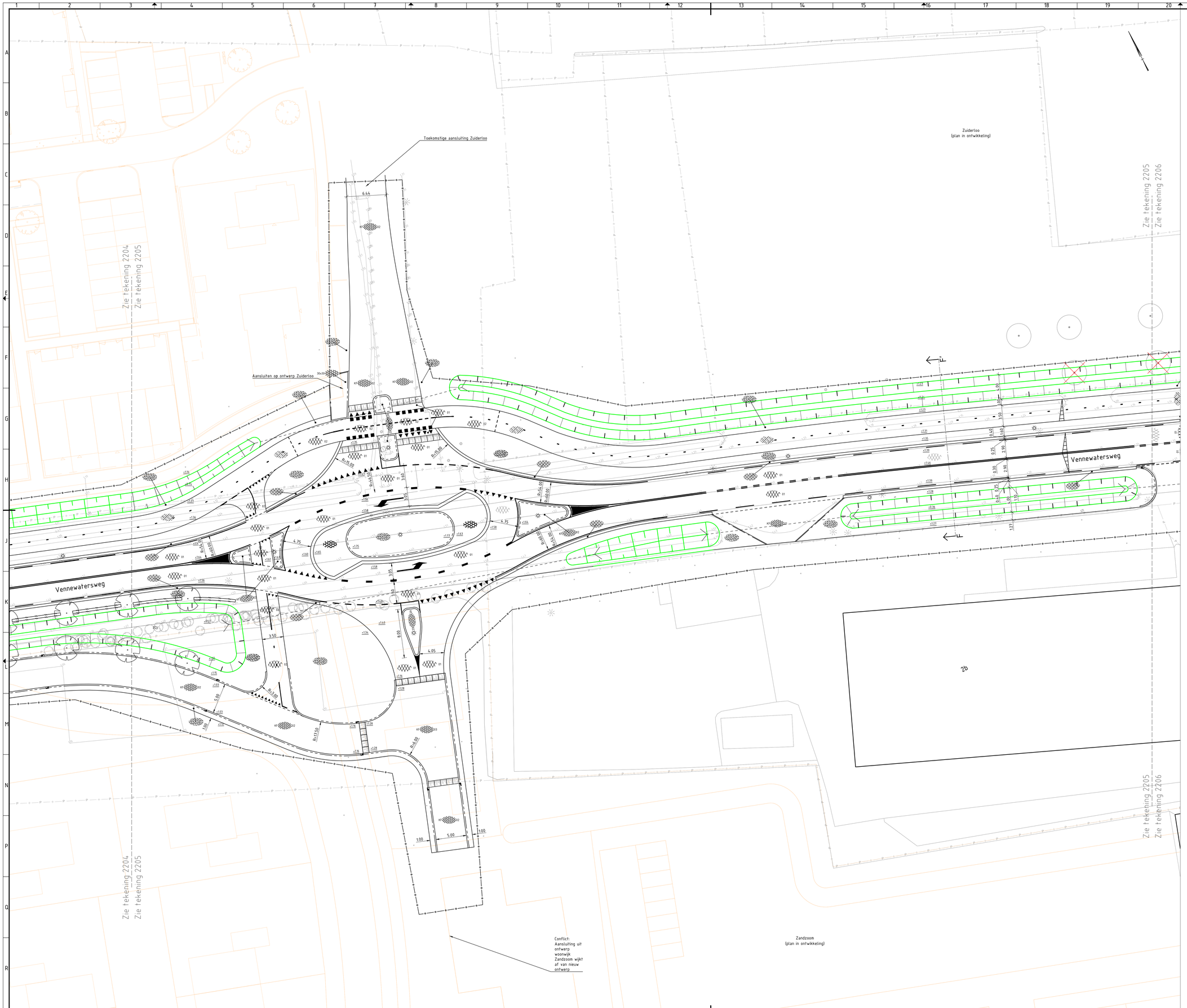
omschrijving
Verharding
Situatie

HaskoningDHV Nederland B.V.
Transport & Planning

documentfase	documentversie
Definitief	4.0

formaat	schaal	fase	bladnr.	van
A0	1:200	Definitief Ontwerp	4	6

projectnummer / tekeningnummer
BG4559-100-100-TE-DO-2204



Legenda

ALGEMEEN

- Projectgrens
- Bestaande situatie
- Ontwikkeling door derden
- Bestaande bebouwing
- Materiaalgrens
- Bestaande kadastrale grens
- Nieuwe hoogte (t.o.v. N.A.P.)
- Bestaande hoogte (t.o.v. N.A.P.)

NIEUWE VERHARDING

- Kant verharding
- Trottoirband 180/200
- Trottoirband RWS 110/220
- Rotondeblok 500/200
- Oogreflectorbochtband 180/200
- Opsluitband 120x250
- Scheidingsband 100/300
- 01 Asfaltverharding, grijs
- 02 Asfaltverharding, rood
- Basaltonblokken ingewassen met cement
- Betonplaten prefab, type "Easypath", kleur rood
- KF01 Betonstraatsteen kf, halfsteenverband, kleur grijs
- KF02 Betonstraatsteen kf, halfsteenverband, kleur roodbruin
- KP01 Betonstraatsteen kf, keperverband, kleur grijs
- KP02 Betonstraatsteen kf, keperverband, kleur roodbruin
- KP03 Betonstraatsteen kf, keperverband, kleur geel
- 30x30 01 Tegels 300x300mm, halfsteensverband, kleur grijs
- 30x30 02 Tegels 300x300mm, halfsteensverband, kleur rood
- Gras, grasmengsel n.t.b.
- Grasbetontegels 400x600mm, kleur grijs
- Plateaudrempel 1000mm sinus 80mm, prefab elementen 1000x1000x120/200mm met straatsteenmotief
- Plateaudrempel 2400mm sinus 80mm, asfalt grijs

NIEUWE MARKERING

- Doorgetrokken (0.10)
- Onderbroken 0,50-0,50 (0.10)
- Onderbroken 1-1 (0.10)
- Onderbroken 1-3 (0.30)
- Onderbroken 3-3 (0.10)
- Onderbroken 0,30-2,70 (0.10)
- Driehoek 30-30/Driehoek 50/50
- Blokstreep 50-50

NIEUWE OVERIG

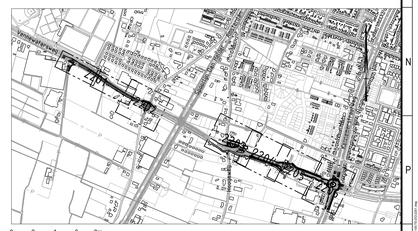
- Geleiderail met antiverblindingslamellen
- Grondwerk (bermsloten)
- Duiker
- Haag, soort n.t.b.
- Paal (uitneembaar)
- Trottoirkolk
- Trottoirkolk RWS
- Straatkolk
- Lichtmast
- Boom, soort n.t.b.
- Te verwijderen boom
- Afwateringsprofiel

Opmerkingen

- maten in meters, tenzij anders vermeld
- materiaalmaten in millimeters, tenzij anders vermeld
- hoogtematen in meters t.o.v. N.A.P.

INFORMATIE:
- ondergrond: inmeting, FACTO GEO te november 2019
- ondergrond: bgt, te november 2019
- spoorwegonderdoorgang Vennewatersweg, Gemeente Heiloo te juli 2019
- plangebied Zuiderloo, Gemeente Heiloo te november 2019
- plangebied Zandzoom, Gemeente Heiloo te juli 2019
- herinrichting Tankstation G.P. Groot, Gemeente Heiloo te juli 2019

VERWIJZINGEN:
- profielen: BG4559-100-100-TE-DO-8201



0 2 4 6 8m

4.0	Aanpassen werkgrens Westerweg	J. Wels	E. van Dongen	S. van der Lingen	03-12-2020
3.0	Drempelconstructie ronde Kennemerstraatweg aangepast	J. Debast	E. van Dongen	S. van der Lingen	20-11-2020
2.0	LARSAS-plannen aangepast, drempelconstructies fietspaden toegevoegd	J. Debast	E. van Dongen	S. van der Lingen	30-10-2020
1.0	Eerste uitgave	J. Debast	E. van Dongen	S. van der Lingen	31-01-2020
revisie	omschrijving	getekend	gecontroleerd	akkoord	datum

opdrachtgever: Gemeente Heiloo

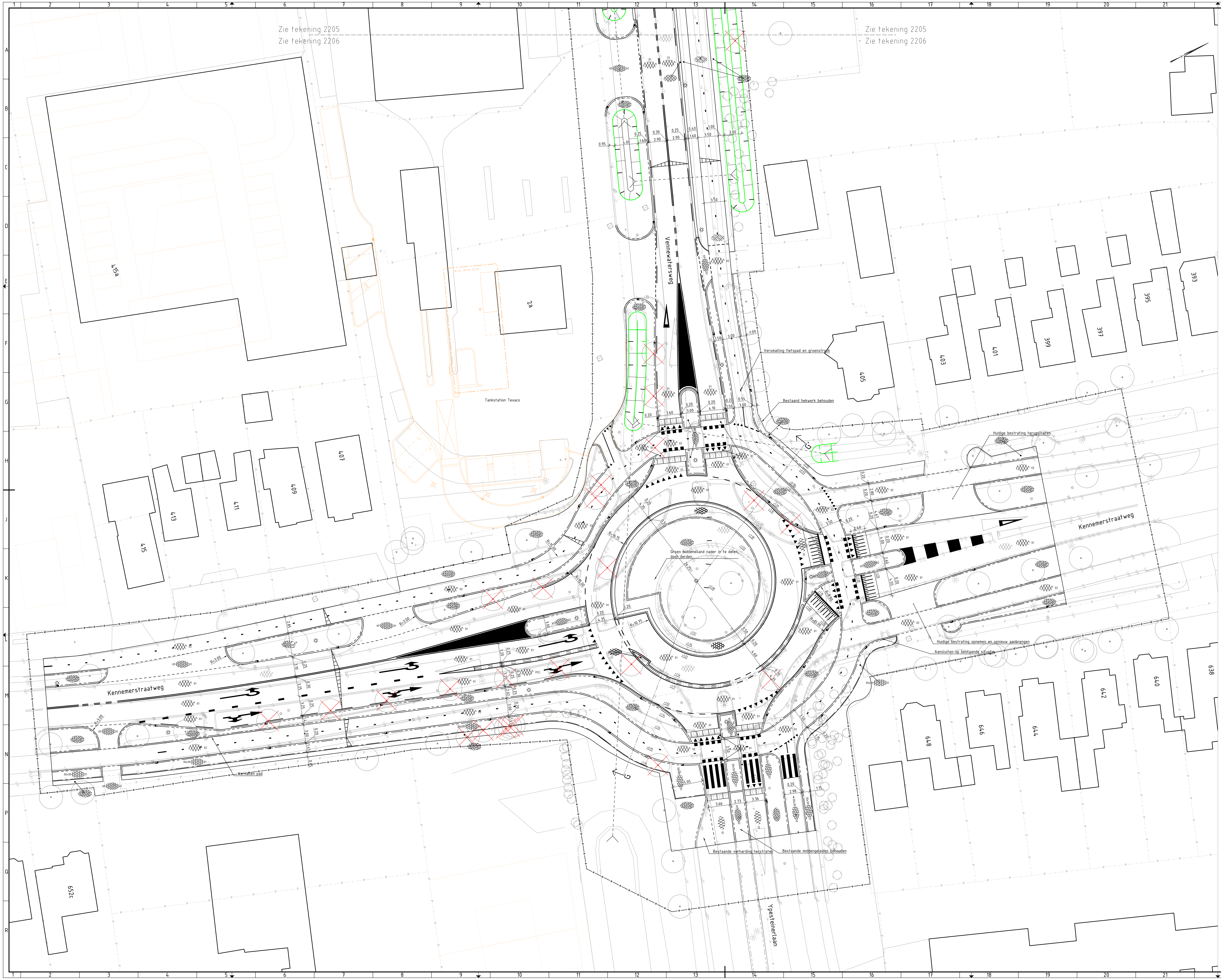
project: Reconstructie Vennewatersweg

omschrijving: Verharding Situatie

HaskoningDHV Nederland B.V. Transport & Planning

documentstatus: Definitief | documentversie: 4.0

formaat	schaal	fase	bladnr.	van	projectnummer / tekeningnummer
A0	1:200	Definitief Ontwerp	5	6	BG4559-100-100-TE-DO-2205



Legenda

ALGEMEEN

- Projectgrens
- Bestaande situatie
- Ontwikkeling door derden
- Bestaande bebouwing
- Materiaalgrens
- Bestaande kadastrale grens
- Nieuwe hoogte (t.o.v. N.A.P.)
- Bestaande hoogte (t.o.v. N.A.P.)

NIEUWE VERHARDING

- Kant verharding
- Trottoirband 180/200
- Trottoirband RWS 110/220
- Rotondeblok 500/200
- Oogreflectorbochtband 180/200
- Opsluitband 120x250
- Scheidingsband 100/300
- 01 Asfaltverharding, grijs
- 02 Asfaltverharding, rood
- Basaltonblokken ingewassen met cement
- Betonplaten prefab, type "Easypath", kleur rood
- KF 01 Betonstraatsteen kf, halfsteenverband, kleur grijs
- KF 02 Betonstraatsteen kf, halfsteenverband, kleur roodbruin
- KF 01 Betonstraatsteen kf, keperverband, kleur grijs
- KF 02 Betonstraatsteen kf, keperverband, kleur roodbruin
- KF 03 Betonstraatsteen kf, keperverband, kleur geel
- 30x30 01 Tegels 300x300mm, halfsteensverband, kleur grijs
- 30x30 02 Tegels 300x300mm, halfsteensverband, kleur rood
- Gras, grasmengsel n.t.b.
- Grasbetontegels 400x600mm, kleur grijs
- Plateaudrempel 1000mm sinus 80mm, prefab elementen 1000x1000x120/200mm met straatsteenmotief
- Plateaudrempel 2400mm sinus 80mm, asfalt grijs

NIEUWE MARKERING

- Doorgetrokken (0.10)
- Onderbroken 0,50-0,50 (0.10)
- Onderbroken 1-1 (0.10)
- Onderbroken 1-3 (0.30)
- Onderbroken 3-3 (0.10)
- Onderbroken 0,30-2,70 (0.10)
- Driehoek 30-30/Driehoek 50/50
- Blokstreep 50-50

NIEUWE OVERIG

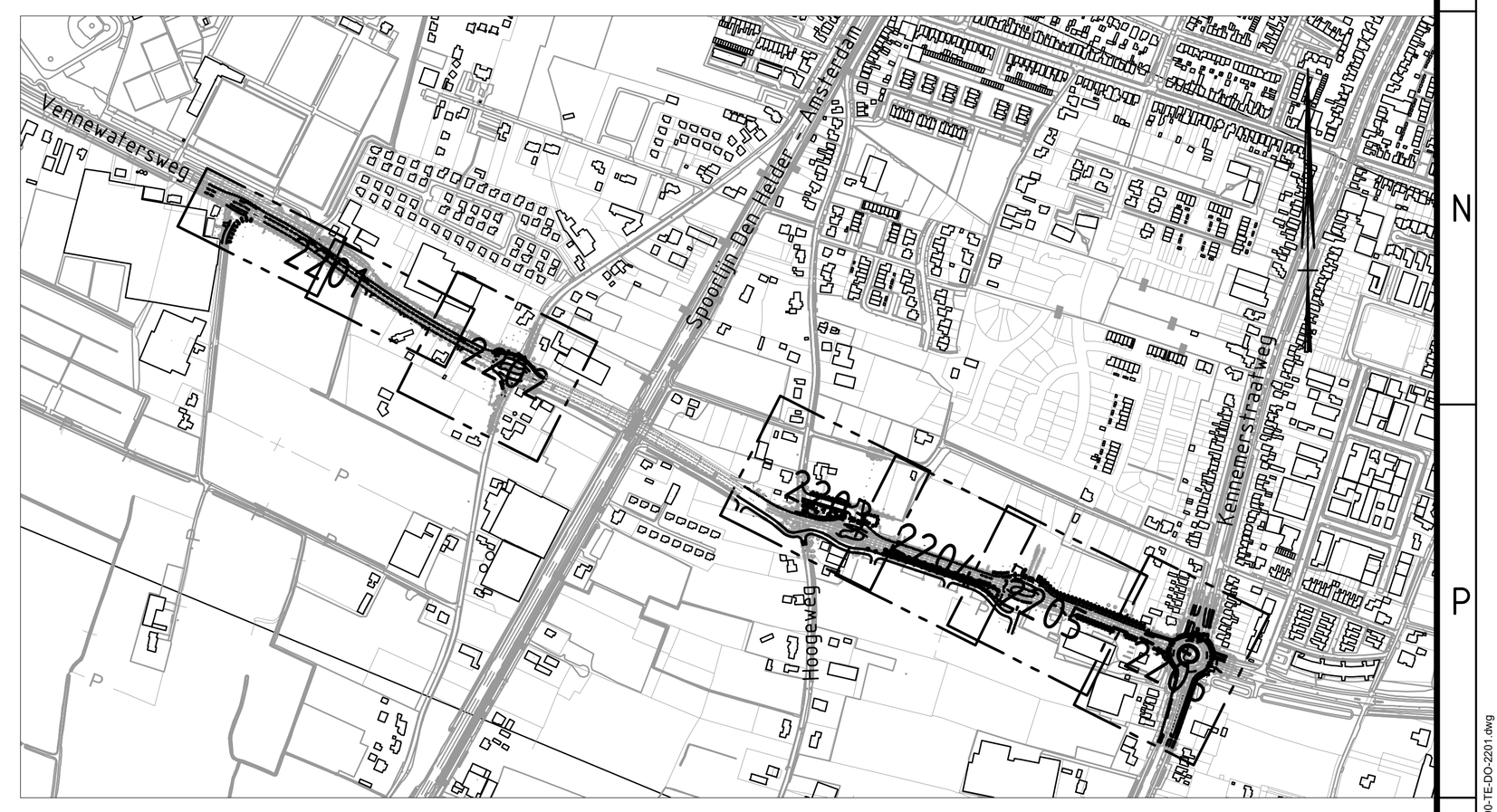
- Geleiderail met antiverblindingslamellen
- Grondwerk (bermsloten)
- Duiker
- Haag, soort n.t.b.
- Paal (uitneembaar)
- Trottoirkolk
- Trottoirkolk RWS
- Straatkolk
- Lichtmast
- Boom, soort n.t.b.
- Te verwijderen boom
- Afwateringsprofiel

Opmerkingen

- maten in meters, tenzij anders vermeld
- materiaalmaten in millimeters, tenzij anders vermeld
- hoogtematen in meters t.o.v. N.A.P.

INFORMATIE:
- ondergrond: inmeting, FACTO GEO te november 2019
- ondergrond: bgt, te november 2019
- spoorwegonderdoorgang Vennewatersweg, Gemeente Heiloo te juli 2019
- plangebied Zuiderloo, Gemeente Heiloo te november 2019
- plangebied Zandzoom, Gemeente Heiloo te juli 2019
- herinrichting Tankstation G.P. Groot, Gemeente Heiloo te juli 2019

VERWIJZINGEN:
- profielen: BG4559-100-100-TE-DO-8201



0 2 4 6 8m

revisie	omschrijving	getekend	gecontroleerd	akkoord	datum
4.0	Aanpassen werkgrens Westerweg	J. Wels	E. van Dongen	S. van der Lingen	03-12-2020
3.0	Drempelconstructie rotonde Kennemerstraatweg aangepast	J. Debast	E. van Dongen	S. van der Lingen	20-11-2020
2.0	LARGAS-pleinen aangepast, drempelconstructies fietspaden toegevoegd	J. Debast	E. van Dongen	S. van der Lingen	30-10-2020
1.0	Eerste uitgave	J. Debast	E. van Dongen	S. van der Lingen	31-01-2020

opdrachtgever: Gemeente Heiloo

project: Reconstructie Vennewatersweg

omschrijving: Verharding Situatie

HaskoningDHV Nederland B.V.
Transport & Planning

formaat	schaal	fase	bladnr.	van	documentstatus	documentversie	projectnummer / tekeningnummer
A0-841x1260	1:200	Definitief Ontwerp	6	6	Definitief	4.0	BG4559-100-100-TE-DO-2206

Filename : C:\Users\908749\Box\BG4559 Vennewatersweg VO-DO\BG4559 Vennewatersw Team\BG4559 Technical Data\09 CAD\03 DO\02 Kaders\BG4559-100-100-TE-DO-2201.dwg