Onderzoek luchtkwaliteit

Bestemmingsplan *Uitbreiding bedrijventerrein De Grift*

Directie Stadsontwikkeling
Afd. Duurzaamheid
Nvember 2022

INHOUDSOPGAVE **BLADZIJDE**

1.	Inleiding	2
2.	Wetgeving luchtkwaliteit	3
3.	Berekeningen	4
4.	Rekenresultaten locatie 1	6
5.	Rekenresultaten locatie 2	8
6.	Conclusie	10

Bijlagen:

1. Berekeningsresultaten op rekenpunten en toe- en afnames

Figuren:
Jaargemiddelde concentraties NO2, PM10, PM2,5 en roet voor 2032 en 2032 met en zonder planrealisatie

Opgesteld door : ***Erik Dolman***

Datum : ***17 november 2022***

Voor accoord,

dhr. B. Uffing
Bureauhoofd

1. Inleiding

Het onderzoek is uitgevoerd om de effecten van de realisatie van de uitbreiding van het bedrijventerrein De Grift te toetsen aan de wet- en regelgeving voor luchtkwaliteit ("Besluit luchtkwaliteit 2005"). De gewenste ontwikkelingen betreffen de realisatie industriele functies met categorie 3.1, 3.2 en 4.2. In de huidige situatie bestaan de te ontwikkelen gebieden hoofdzakelijk uit agrarische gronden.

Voor de invulling van het plan wordt ingezet op een duurzame logistieke bedrijvigheid. Daarbij is het effect van de verkeersaantrekkende werking de grootste bron en zullen de effecten van eventuele overige bronnen verwaarloosbaar zijn. Deze rapportage gaat daarom alleen in op de effecten van de verkeersaantrekkende werking. De ontwikkeling heeft invloed op de verkeersintensiteiten op de verschillend wegen in het gebied en de omgeving van het plan.

Dit rapport is opgesteld door de vakgroep Durrzaamheid van de Gemeente Nijmegen.

In dit rapport wordt het wettelijk kader toegelicht. Vervolgens worden de onderzochte situaties en de gevolgde onderzoeksmethode(n) beschreven. De onderzoeksresultaten worden getoetst aan de hand van de wetgeving. Het rapport eindigt met een conclusie. In de onderstaande figuur is een overzicht van het plan weergegeven.



2. Wetgeving luchtkwaliteit

Toetsing aan regelgeving

Bij toetsing van een ruimtelijk plan op luchtkwaliteit moet conform regelgeving gelet worden op de volgende 2 aspecten:
a. Het plan als veroorzaker van verkeer en daardoor bron van slechte luchtkwaliteit.
b. Het plan als te beschermen object tegen slechte luchtkwaliteit.

Ad a. Het plan als veroorzaker van verkeer en daardoor bron van slechte luchtkwaliteit.
In de Wet milieubeheer titel 5.2 ('Wet luchtkwaliteit') zijn luchtkwaliteiteisen opgenomen. Deze betreffen de stoffen: zwaveldioxide, stikstofdioxide (NO2), stikstofoxiden, fijn stof (PM10), koolmonoxide, benzeen, benzo(a)pyreen, lood en ozon. In Nederland worden over het algemeen alleen overschrijdingen geconstateerd voor de stoffen NO2 en PM10. Het luchtkwaliteitonderzoek beperkt zich dan ook tot deze twee stoffen. De grenswaarden voor NO2 en PM10 uit de Wet luchtkwaliteit zijn weergegeven in onderstaande tabel. De regelgeving met betrekking tot luchtkwaliteitseisen is verder uitgewerkt in AMvB's en Ministeriële regelingen. Bij het faciliteren van ruimtelijke plannen moet volgens de Nederlandse wetgeving de verandering van de luchtkwaliteit door het plan worden getoetst.

Tabel: luchtkwaliteit

	norm	**ingangsdatum**
Jaargemiddelde grenswaarde NO_2	40 µg/m^3	1 januari 2015
Jaargemiddelde grenswaarde PM10	40 µg/m^3	1 juni 2011
Daggemiddelde grenswaarde PM10	max. 35 dagen/jaar > 50 µg/m^3	1 juni 2011

Een ruimtelijke ontwikkeling kan doorgang vinden indien aannemelijk kan worden gemaakt dat:
- de ruimtelijke ontwikkeling, al dan niet in combinatie met aan het project verbonden maatregelen, niet in betekende mate bijdraagt aan de luchtkwaliteit, of;
- de luchtkwaliteit door de ruimtelijke ontwikkeling, al dan niet in combinatie met aan het project verbonden maatregelen, per saldo verbetert of tenminste gelijk blijft (Wm artikel 5.16.1.b.1°), of;
- bij een beperkte verslechtering van de luchtkwaliteit vanwege de ruimtelijke ontwikkeling, de luchtkwaliteit in een gebied rondom het project per saldo verbetert (Wm artikel 5.16.1.b.2°). De verbetering en verslechtering zullen beide moeten gelden voor overschrijdingssituaties en dienen te worden betrokken op de concentraties van NO2 en/of PM10, of;
- De ruimtelijke ontwikkeling is beschreven in, past binnen, of is in elk geval niet strijdig met een vastgesteld programma zoals het NSL (Wm artikel 5.16.1.d), of;
- er geen grenswaarden worden overschreden door de ruimtelijke ontwikkeling.

De gemeente Nijmegen heeft zich gecommitteerd aan het Schone Lucht Akkoord (SLA). Dit is een soort vervolg op het eerdere NSL waarin het Rijk, de provincies en gemeenten inzetten op een verdere verbetering van de luchtkwaliteit. In het Schone Lucht Akkoord worden maatregelen voorgesteld voor de sectoren (weg)verkeer, landbouw, scheepvaart, industrie en huishoudens. In het Schone Lucht Akkoord wordt de bijdrage van de luchtvaart aan emissies in Nederland en de bijbehorende gezondheidseffecten in beeld gebracht. Aanpak en maatregelen worden uitgewerkt in de

Luchtvaartnota en de daaropvolgende luchthavenbesluiten.

De volgende doelen en ambities zijn afgesproken in het SLA:
1. Partijen streven naar een permanente verbetering van de luchtkwaliteit om gezondheidswinst voor iedereen in Nederland te realiseren waarbij wordt toegewerkt naar de WHO-advieswaarden voor stikstofdioxide en fijn stof in 2030.
2. Partijen stellen als doel om landelijk in 2030 gemiddeld minimaal 50% gezondheidswinst ten opzichte van 2016 te behalen voor de negatieve gezondheidseffecten afkomstig van binnenlandse bronnen.
3. Partijen onderschrijven de ambitie om in de sectoren (weg)verkeer, inclusief mobiele werktuigen, landbouw, scheepvaart, industrie en huishoudens een dalende trend in te zetten van emissies van stikstofdioxide en fijn stof naar de lucht.
4. Partijen erkennen dat éénieder verantwoordelijk is voor de eigen bijdrage aan de doelstelling en dat partijen gezamenlijk verantwoordelijk zijn voor het uitvoeren van het akkoord en voor het bereiken van het doel.

Wat betreft de bijdrage van een plan aan de luchtkwaliteit is het Besluit Niet In Betekenende Mate Bijdragen (Luchtkwaliteitseisen) van belang, die gelijk met de wetswijziging van kracht is geworden. Plannen die niet meer dan 3% bijdragen aan een verslechtering van de luchtkwaliteit, hoeven niet getoetst te worden aan de luchtkwaliteitseisen in de Wet Milieubeheer, hoofdstuk 5.

Ad b. Het plan als te beschermen object tegen slechte luchtkwaliteit.
Op 16 januari 2009 is het Besluit "gevoelige bestemmingen (luchtkwaliteitseisen)" in werking getreden. Met deze amvb wordt de bouw van zogenaamde gevoelige bestemmingen in de nabijheid van (snel)wegen beperkt. Het besluit heeft als doel het beschermen van mensen met een verhoogde gevoeligheid voor fijn stof (PM10) en stikstofdioxide (NO_2), met name kinderen, ouderen en zieken. Over gemeentelijke wegen zegt het besluit niets en is derhalve geen beperking voor het plan. De volgende gebouwen met de bijbehorende terreinen zijn aangemerkt als gevoelige bestemming: scholen, kinderdagverblijven, en verzorgings-, verpleeg- en bejaardentehuizen. Ziekenhuizen, woningen, sportaccommodaties en horeca worden dus niet als gevoelige bestemming gezien.

De Wereldgezondheidsorganisatie (WHO) stelt dat blootstelling aan PM2,5 schadelijker is dan blootstelling aan PM10. De kleinere deeltjes van PM2,5 dringen dieper in de longen door (WHO, 2006; Brunekreef en Forsberg, 2005). In de Europese richtlijn voor luchtkwaliteit van zijn daarom sinds 2008 grens- en richtwaarden voor PM2,5 opgenomen. Voor PM2,5 geldt een Europese grenswaarde van 25 µg/m3 voor het jaargemiddelde. De WHO beschouwt deze grenswaarde als interimdoelstelling op weg naar een advieswaarde van 10 µg/m^3 (WHO, 2006).
Momenteel ligt een nieuwe EU-richtlijn voor luchtkwaliteit ter consultatie waarin nieuwe advieswaarden zijn opgenomen voor PM2,5; PM10 en NOx van respectievelijk 5 µg/m^3, 15 µg/m^3 en 10 µg/m^3.

3. Berekeningen

Binnen het onderhavige plan zijn voor de meest kritische locaties berekeningen uitgevoerd naar de te verwachten concentraties met behulp van rekenmodel Stacks (SRM 3). Met dit model kunnen gemeenten de luchtvervuiling van stadsverkeer berekenen. In het model moeten gegevens over een straat worden ingevoerd, zoals het aantal motorvoertuigen per etmaal, voertuigverdeling over de categorieën personenauto's en vrachtverkeer, straattype, snelheidstype, meteorologie en 'bomenfactor'. De emissiekentallen in het model worden jaarlijks geactualiseerd.

Berekeningen zijn uitgevoerd voor de jaren 2020 2032 zowel met en zonder realisatie van de VIA15. Voor 2032 zijn berekeningen uitgevoerd met de intensiteiten met en zonder planvorming om een goed beeld te krijgen van de te verwachten effecten. Enerzijds omdat het Besluit Luchtkwaliteit 2005 voorschrijft om voor genoemde jaren de luchtkwaliteit te berekenen en anderzijds omdat het in bestemmingsplan-procedures gebruikelijk is in de motivering ongeveer 10 jaar vooruit te beschouwen.

Berekeningen voor de jaren 2032 zijn uitgevoerd voor zowel de autonome situatie als de situatie na planrealisatie om het effect van de ontwikkeling op de luchtkwaliteit in beeld te brengen.

Het planeffect dat onderzocht is betreft alle wijzigingen die in het kader van het plan gaan plaatsvinden zoals de effecten van de nieuwe ontsluitingsweg, wijzigingen aan de Griftdijk en aanpassing van de (rotoonde) Stationsstraat.

Het Besluit Luchtkwaliteit 2005 maakt het mogelijk om de natuurlijke zeezoutfractie voor PM10 van de totale concentratie af te trekken. Volgens de Meetregeling 2005 bedraagt dit voor Nijmegen 4 µg van de jaargemiddelde concentratie en 6 dagen van de daggemiddelde concentratie. In onderhavig rapport zijn de voor zeezout gecorrigeerde concentratiewaarden niet weergegeven. De berekingen zijn dus inclusief bijdrage van zeezout.

Voor berekening van de effecten is voor de verschillende jaartallen een verkeerskundig onderzoek uitgevoerd door het verkeerskundig bureau Goudappel Coffeng. Het wegennetwerk dat gebruikt is voor berekeningen heeft de verkeersffecten tot minimaal 5 kilometer in omtrek van et plan berekend. Uit analyse van de getallen is gebleken dat de toe- en of afnames op een grotere afstand verwaarloosbaar klein zijn.

In de tekst van deze rapportage wordt alleen ingegaan op de rekenresultaten voor PM10 en NO_2. Voor de overige stoffen zoals genoemd in hoofdstuk 2, worden geen overschrijdingen geconstateerd. Deze rekenresultaten zijn echter wel in de bijlagen van deze rapportage opgenomen.

Er is uitgegaan van meerjarige meteorologie.

De originele invoer voor de berekeningen is weergegeven in bijlage 2 van deze rapportage.

REKENLOCATIES
Langs de wegen waar het effect het grootst is en die het dichtstbij het plan liggen zijn rekenpunten op 10 meter van de weg gesitueerd. Langs de betreffen wegen in het plangebied liggen geen gevoelige bestemmingen of woninigen dichterbij dan 10 meter van de weg. De concentraties op de gevels van de woningen in het gebied zijn af te leiden uit de concentratiekaarten die berekend zijn aan de hand van contourpunten die met behulp van een grid is bepaald.

4. Rekenresultaten

Conclusie NO_2
De plandrempel voor de jaargemiddelde concentratie stikstofdioxide wordt in de huidige situatie (2020) niet overschreden. Ten gevolge van de dalende trend in de achtergrondconcentratie neemt de concentratie nog verder af in 2032. De grenswaarde voor stikstofdioxide van 40 $\mu g/m^3$ wordt in de deze jaren met en zonder plan **niet** overschreden.

In 2032 bedraagt voor de situatie inclusief de realisatie van de VIA15 ter hoogte van de rekenpunten langs de verschillende wegen de maximale toename ten opzichte van de autonome situatie 0,92 $\mu g/m^3$ ter plaatse van een nieuw te realiseren ontsluiting van het bedrijventerrein. De toename kan verklaard worden doordat dit de nieuwe ontsluiting ten oosten van de Griftdijk betreft die ten aanzien van de nieuwe ontwikkeling gerealiseerd gaat worden. In de autonome situatie is hier geen weg aanwezig. De toename is zeer lokaal en vindt niet plaats in de buurt van gevoelige bestemmingen of woningen.

Conclusie PM10
In de huidige situatie (2020) wordt aan de jaargemiddelde grenswaarde voor fijn stof van 40 $\mu g/m^3$ in ruime mate voldaan. De etmaalgemiddelde grenswaarde voor PM10 wordt met 6 *dagen eveneens niet overschreden.* In 2032 wordt de jaargemiddelde concentratie in zowel de autonome als de gewenste situatie *niet* overschreden.
In 2032 bedraagt voor de situatie inclusief de realisatie van de VIA15 de maximale toename ten opzichte van de autonome situatie 0,15 $\mu g/m^3$ ter plaatse van een nieuw te realiseren ontsluiting van het bedrijventerrein. De toename kan verklaard worden doordat dit de nieuwe ontsluiting ten oosten van de Griftdijk betreft die ten aanzien van de nieuwe ontwikkeling gerealiseerd gaat worden. In de autonome situatie is hier geen weg aanwezig. De toename is zeer lokaal en vindt niet plaats in de buurt van gevoelige bestemmingen of woningen.

Conclusie PM2,5
In de huidige situatie (2020) wordt aan de jaargemiddelde grenswaarde voor fijn stof van 25 $\mu g/m^3$ in ruime mate voldaan. In 2032 wordt de jaargemiddelde concentratie in zowel de autonome als de gewenste situatie *niet* overschreden.
In 2032 bedraagt voor de situatie inclusief de realisatie van de VIA15 de maximale toename ten opzichte van de autonome situatie 0,04 $\mu g/m^3$ ter plaatse van een nieuw te realiseren ontsluiting van het bedrijventerrein. De toename kan verklaard worden doordat dit de nieuwe ontsluiting ten oosten van de Griftdijk betreft die ten aanzien van de nieuwe ontwikkeling gerealiseerd gaat worden. In de autonome situatie is hier geen weg aanwezig. De toename is zeer lokaal en vindt niet plaats in de buurt van gevoelige bestemmingen of woningen.

Algemeen
De beoogde situatie inclusief de realisatie van de VIA15 levert in de 2032 (10 jaar na start prcedure bestemmingsplan) ten opzichte van het jaar 2020 een afname op van maximaal 5,45 $\mu g/m^3$ van de NO2 concentraties. Ten opzichte van 2020 is binnen het hele plagebied sprake van afnames (minimaal 2,15 □g/m^3. Er bevinden zich langs deze wegen geen gevoelige objecten en bijna geen woningen. Er is geen sprake van een overschrijding van de wettelijke grenswaarden waardoor het plan NIBM is.

In 2032 voldoen de concentraties PM10 in zowel de autonome als beoogde situatie aan de richtwaarde van de WHO van 20 $\mu g/m^3$ jaargemiddeld. In 2032

voldoen de concentraties PM2,5 in zowel de autonome als de beoogde situatie aan de advieswaarde van 10 μg/m^3 van de WHO.

Luchtkwaliteitsmaatregelen
In het Besluit Luchtkwaliteit is bepaald dat maatregelen voor de verbetering van de luchtkwaliteit die de gemeente vastlegt in een Luchtkwaliteitsplan, mogen worden meegewogen in de luchtparagraaf bij bestemmingsplannen.

Op dit moment heeft de gemeente Nijmegen zich gecommiteerd aan het Schone Lucht Akkoord. De volgende doelen en ambities zijn afgesproken in het SLA:
1. Partijen streven naar een permanente verbetering van de luchtkwaliteit om gezondheidswinst voor iedereen in Nederland te realiseren waarbij wordt toegewerkt naar de WHO-advieswaarden voor stikstofdioxide en fijn stof in 2030.
2. Partijen stellen als doel om landelijk in 2030 gemiddeld minimaal 50% gezondheidswinst ten opzichte van 2016 te behalen voor de negatieve gezondheidseffecten afkomstig van binnenlandse bronnen.
3. Partijen onderschrijven de ambitie om in de sectoren (weg)verkeer, inclusief mobiele werktuigen, landbouw, scheepvaart, industrie en huishoudens een dalende trend in te zetten van emissies van stikstofdioxide en fijn stof naar de lucht.
4. Partijen erkennen dat éénieder verantwoordelijk is voor de eigen bijdrage aan de doelstelling en dat partijen gezamenlijk verantwoordelijk zijn voor het uitvoeren van het akkoord en voor het bereiken van het doel.

6. Conclusie

De komst van de uitbreiding van het bedrijventerrein De Grift is ruim inpasbaar binnen de wettelijke normen van het Besluit Luchtkwaliteit 2005 en veroorzaakt geen overschrijdingen van de richtwaarden van het WHO in 2032.

Daarnaast zal de luchtkwaliteit in gemeente Nijmegen verder worden verbeterd door de maatregelen die zijn afgesproken in het SLA. Dit heeft ook een positieve invloed op de gemeente Lingewaard.

Hiermee kan beargumenteerd worden dat de gevolgen voor de leefomgeving acceptabel zijn.

Bijlage 1: Resultaten en vergelijkingen 2020 vs 2032 incl plan incl VI1A5

NO2 2020

			2020			Inclusief plan inclusief VIA15 2032			
Omschrijving	**X**	**Y**	**Conc. [µg/**	**AG [µg/m³**	**Bron [µg/n**	**Conc. [µg/**	**AG [µg/m³**	**Bron [µg/n**	**Verschil**
Stationsstraat -- 10,00m	186798,2	433489,8	16,31	13,89	2,43	12,63	10,57	2,06	-3,68
Stationsstraat -- 10,00m	186800,7	433469,9	15,98	13,89	2,09	12,56	10,57	1,98	-3,42
Oosterhoutsestraat -- 10,	185429,6	432903,5	15,42	13,71	1,71	12,03	10,48	1,55	-3,39
Oosterhoutsestraat -- 10,	185415,7	432889	15,09	13,71	1,38	11,82	10,48	1,34	-3,27
Dorpsstraat -- 10,00m (Li	185170,2	432271,9	14,27	13,71	0,56	11,12	10,48	0,64	-3,15
Dorpsstraat -- 10,00m (Li	185204,2	432363,4	14,3	13,71	0,59	11,16	10,48	0,68	-3,14
Dorpsstraat -- 10,00m (Re	185188,9	432264,5	14,29	13,71	0,58	11,15	10,48	0,67	-3,14
Dorpsstraat -- 10,00m (Re	185222,9	432356,5	14,32	13,71	0,62	11,19	10,48	0,71	-3,13
Stationsstraat -- 10,00m	185510	432868,3	15,68	13,71	1,98	12,12	10,48	1,64	-3,56
Stationsstraat -- 10,00m	185597,1	432937,2	15,73	13,71	2,03	12,14	10,48	1,66	-3,59
Stationsstraat -- 10,00m	185721,1	433023,4	17,03	14,99	2,04	12,93	11,23	1,7	-4,1
Stationsstraat -- 10,00m	185523	432852,9	15,48	13,71	1,77	12,15	10,48	1,67	-3,33
Stationsstraat -- 10,00m	185608,6	432920,8	15,52	13,71	1,81	12,18	10,48	1,7	-3,34
Stationsstraat -- 10,00m	185731,9	433006,5	16,82	14,99	1,83	12,96	11,23	1,73	-3,86
Dorpsstraat -- 10,00m (Li	185296,9	432528,5	14,48	13,71	0,78	11,3	10,48	0,81	-3,18
Dorpsstraat -- 10,00m (Li	185355,7	432612,4	14,54	13,71	0,83	11,34	10,48	0,86	-3,2
Dorpsstraat -- 10,00m (Li	185417,3	432703,5	14,6	13,71	0,89	11,4	10,48	0,92	-3,2
Dorpsstraat -- 10,00m (Li	185465	432774,1	14,7	13,71	0,99	11,48	10,48	1	-3,22
Dorpsstraat -- 10,00m (Re	185312,7	432516,2	14,47	13,71	0,76	11,32	10,48	0,84	-3,15
Dorpsstraat -- 10,00m (Re	185372,3	432601,2	14,54	13,71	0,83	11,37	10,48	0,88	-3,17
Dorpsstraat -- 10,00m (Re	185434,1	432692,5	14,6	13,71	0,89	11,42	10,48	0,94	-3,18
Dorpsstraat -- 10,00m (Re	185482,3	432764,2	14,68	13,71	0,97	11,5	10,48	1,02	-3,18
Stationsstraat -- 10,00m	187419,8	433821,6	18,23	15,88	2,35	14,31	11,9	2,41	-3,92
Stationsstraat -- 10,00m	187319,4	433817,9	18,14	15,88	2,26	14,23	11,9	2,33	-3,91
Stationsstraat -- 10,00m	187419,1	433841,6	18,49	15,88	2,61	14,4	11,9	2,5	-4,09
Stationsstraat -- 10,00m	187318,3	433837,9	18,42	15,88	2,54	14,32	11,9	2,42	-4,1

Bijlage 1: Resultaten en vergelijkingen 2020 vs 2032 incl plan incl VI1A5

Stationsstraat -- 10,00m	187147,5	433610,5	18,14	15,88	2,26	13,96	11,9	2,06	-4,18
Stationsstraat -- 10,00m	187148,4	433561,7	18,12	15,88	2,24	13,92	11,9	2,03	-4,2
Stationsstraat -- 10,00m	187127,5	433610	17,89	15,88	2,01	13,78	11,9	1,88	-4,11
Stationsstraat -- 10,00m	187128,4	433561,5	17,88	15,88	2	13,75	11,9	1,85	-4,13
Stationsstraat -- 10,00m	186988,7	433469,2	15,69	13,89	1,8	12,34	10,57	1,77	-3,35
Stationsstraat -- 10,00m	186994,5	433488,4	16,02	13,89	2,13	12,47	10,57	1,9	-3,55
Oude Groenestraat -- 10,0	185663,5	431776,4	14,38	13,62	0,76	11,32	10,56	0,76	-3,06
Oude Groenestraat -- 10,0	185706,8	431863,5	14,32	13,62	0,7	11,27	10,56	0,71	-3,05
Oude Groenestraat -- 10,0	185749,9	431951,3	14,34	13,62	0,72	11,29	10,56	0,73	-3,05
Oude Groenestraat -- 10,0	185762,2	431977,3	14,34	13,62	0,73	11,3	10,56	0,73	-3,04
Oude Groenestraat -- 10,0	185681,4	431767,4	14,28	13,62	0,66	11,28	10,56	0,72	-3
Oude Groenestraat -- 10,0	185724,7	431854,7	14,35	13,62	0,73	11,32	10,56	0,76	-3,03
Oude Groenestraat -- 10,0	185768	431942,7	14,37	13,62	0,75	11,34	10,56	0,78	-3,03
Oude Groenestraat -- 10,0	185780,3	431968,8	14,38	13,62	0,76	11,34	10,56	0,78	-3,04
Griftdijk Noord -- 10,00m	187230,1	431219	19,08	16,17	2,91	14,15	11,79	2,36	-4,93
Griftdijk Noord -- 10,00m	187212,8	431208,9	18,57	16,17	2,4	13,81	11,79	2,02	-4,76
Griftdijk -- 10,00m (Link	186902,8	432030,5	15,89	13,83	2,06	12,27	10,3	1,97	-3,62
Griftdijk -- 10,00m (Rech	186882,9	432029,8	15,58	13,83	1,75	11,92	10,3	1,61	-3,66
Griftdijk -- 10,00m (Link	186640	432738,8	16,45	13,83	2,62	12,74	10,3	2,44	-3,71
Griftdijk -- 10,00m (Rech	186624	432726,8	15,97	13,83	2,14	12,37	10,3	2,07	-3,6
Bellefleurstraat -- 10,00	186302,7	432543,2	14,86	13,83	1,04	11,37	10,3	1,07	-3,49
Bellefleurstraat -- 10,00	186337,1	432464,6	14,75	13,83	0,92	11,28	10,3	0,98	-3,47
Bellefleurstraat -- 10,00	186376	432375,7	14,68	13,83	0,85	11,23	10,3	0,93	-3,45
Bellefleurstraat -- 10,00	186394,6	432333,6	14,56	13,83	0,74	11,16	10,3	0,86	-3,4
Bellefleurstraat -- 10,00	186284,4	432535,2	14,79	13,83	0,96	11,32	10,3	1,01	-3,47
Bellefleurstraat -- 10,00	186318,8	432456,6	14,67	13,83	0,85	11,22	10,3	0,92	-3,45
Bellefleurstraat -- 10,00	186357,6	432367,8	14,61	13,83	0,78	11,17	10,3	0,87	-3,44
Bellefleurstraat -- 10,00	186375,8	432326,6	14,55	13,83	0,72	11,13	10,3	0,83	-3,42
Griftdijk -- 10,00m (Link	186847,9	432255,9	15,48	13,83	1,65	11,9	10,3	1,6	-3,58
Griftdijk -- 10,00m (Rech	186867,4	432260,5	15,86	13,83	2,04	12,29	10,3	1,99	-3,57

Bijlage 1: Resultaten en vergelijkingen 2020 vs 2032 incl plan incl VI1A5

Griftdijk -- 10,00m (Link	186753,8	432559,9	16	13,83	2,17	12,39	10,3	2,09	-3,61
Griftdijk -- 10,00m (Link	186765,9	432539,4	16	13,83	2,17	12,38	10,3	2,08	-3,62
Griftdijk -- 10,00m (Link	186774,1	432525,6	15,99	13,83	2,17	12,39	10,3	2,09	-3,6
Griftdijk -- 10,00m (Link	186820,6	432428,8	16	13,83	2,18	12,39	10,3	2,09	-3,61
Griftdijk -- 10,00m (Link	186831,3	432399,4	16,01	13,83	2,19	12,4	10,3	2,1	-3,61
Griftdijk -- 10,00m (Rech	186736,8	432549,3	15,54	13,83	1,71	12	10,3	1,7	-3,54
Griftdijk -- 10,00m (Rech	186749,1	432528,6	15,53	13,83	1,71	12	10,3	1,7	-3,53
Griftdijk -- 10,00m (Rech	186802,4	432420,5	15,57	13,83	1,74	12	10,3	1,69	-3,57
Griftdijk -- 10,00m (Rech	186812,4	432392,8	15,59	13,83	1,77	11,99	10,3	1,69	-3,6
Terracottastraat -- 10,00	186728,7	432292,9	14,85	13,83	1,03	11,4	10,3	1,09	-3,45
Terracottastraat -- 10,00	186721,7	432311,6	14,86	13,83	1,03	11,38	10,3	1,07	-3,48
Griftdijk -- 10,00m (Link	185988,3	433849	20,25	14,99	5,26	17,5	11,23	6,27	-2,75
Griftdijk -- 10,00m (Rech	185969,1	433843,5	19,28	14,99	4,3	16,39	11,23	5,16	-2,89
De Oversteek -- 10,00m (L	186193,3	429893,1	21,24	16,35	4,89	17	12,61	4,39	-4,24
De Oversteek -- 10,00m (L	186319,7	430190,3	20,97	15,92	5,04	16,75	12,21	4,54	-4,22
De Oversteek -- 10,00m (L	186424,2	430429	21,12	15,92	5,2	16,88	12,21	4,67	-4,24
De Oversteek -- 10,00m (L	186475,5	430530,5	21,28	15,92	5,36	16,98	12,21	4,77	-4,3
De Oversteek -- 10,00m (R	186296,1	430055,9	21,57	15,92	5,64	17,95	12,21	5,74	-3,62
De Oversteek -- 10,00m (R	186453,6	430418,9	21,67	15,92	5,75	18,08	12,21	5,87	-3,59
De Oversteek -- 10,00m (R	186507,1	430524,7	21,68	15,92	5,75	18,11	12,21	5,9	-3,57
De Oversteek -- 10,00m (R	186710,7	430792,6	21,42	15,92	5,49	18	12,21	5,79	-3,42
10,00m (Links)	186370,2	433038,8	16,1	13,89	2,21	12,34	10,57	1,77	-3,76
10,00m (Rechts)	186399,5	433026,2	16,77	13,89	2,88	12,67	10,57	2,1	-4,1
10,00m (Rechts)	186387,8	433048,1	16,77	13,89	2,89	12,76	10,57	2,19	-4,01
Oude Groenestraat -- 10,0	185999,8	432391,9	15,17	13,83	1,34	11,54	10,3	1,24	-3,63
Oude Groenestraat -- 10,0	186049,2	432465,4	15,25	13,83	1,43	11,61	10,3	1,31	-3,64
Oude Groenestraat -- 10,0	186074,7	432499,4	15,29	13,83	1,46	11,64	10,3	1,34	-3,65
Oude Groenestraat -- 10,0	186134,3	432565,4	15,45	13,83	1,62	11,77	10,3	1,47	-3,68
Oude Groenestraat -- 10,0	186212,3	432618,5	15,63	13,83	1,81	11,92	10,3	1,62	-3,71
Oude Groenestraat -- 10,0	185788,6	432050,3	14,44	13,71	0,73	11,23	10,48	0,75	-3,21

Bijlage 1: Resultaten en vergelijkingen 2020 vs 2032 incl plan incl VI1A5

Oude Groenestraat -- 10,0	185805	432096,8	14,47	13,71	0,76	11,25	10,48	0,77	-3,22
Oude Groenestraat -- 10,0	185807,6	432044	14,5	13,71	0,8	11,29	10,48	0,81	-3,21
Oude Groenestraat -- 10,0	185823,6	432089,3	14,53	13,71	0,82	11,32	10,48	0,84	-3,21
Oude Groenestraat -- 10,0	185929,7	432280,5	14,65	13,71	0,94	11,43	10,48	0,95	-3,22
Aquilastraat -- 10,00m (L	185876,9	432135,9	14,57	13,71	0,86	11,34	10,48	0,86	-3,23
Aquilastraat -- 10,00m (L	185904	432111,6	14,49	13,71	0,78	11,29	10,48	0,81	-3,2
Aquilastraat -- 10,00m (R	185865,6	432119,4	14,48	13,71	0,77	11,29	10,48	0,81	-3,19
Aquilastraat -- 10,00m (R	185884,4	432107,4	14,46	13,71	0,76	11,27	10,48	0,79	-3,19
Aquilastraat -- 10,00m (L	185887,1	432046,4	14,37	13,71	0,66	11,2	10,48	0,71	-3,17
Aquilastraat -- 10,00m (R	185907,1	432047,2	14,4	13,71	0,69	11,23	10,48	0,75	-3,17
Oude Groenestraat -- 10,0	185907,2	432306,1	14,66	13,71	0,95	11,39	10,48	0,91	-3,27
Oude Groenestraat -- 10,0	185971,3	432408,6	14,99	13,71	1,28	11,6	10,48	1,12	-3,39
Oude Groenestraat -- 10,0	186025,1	432488,8	15,24	13,83	1,41	11,51	10,3	1,2	-3,73
Oude Groenestraat -- 10,0	186045,3	432515,8	15,27	13,83	1,44	11,53	10,3	1,23	-3,74
Oude Groenestraat -- 10,0	186096,1	432575,2	15,37	13,83	1,54	11,6	10,3	1,3	-3,77
Bellefleurstraat -- 10,00	186264,2	432581,1	15,03	13,83	1,2	11,48	10,3	1,18	-3,55
Bellefleurstraat -- 10,00	186282,6	432589	15,16	13,83	1,34	11,59	10,3	1,29	-3,57
Oude Groenestraat -- 10,0	186376,9	432705,2	16,23	13,83	2,4	12,17	10,3	1,87	-4,06
Oude Groenestraat -- 10,0	186114	432591,6	15,46	13,83	1,63	11,66	10,3	1,36	-3,8
Oude Groenestraat -- 10,0	186192,9	432644,9	15,7	13,83	1,87	11,81	10,3	1,51	-3,89
Oude Groenestraat -- 10,0	186340,2	432660,7	15,86	13,83	2,04	12,14	10,3	1,84	-3,72
Oude Groenestraat -- 10,0	186416,9	432685,5	15,9	13,83	2,07	12,18	10,3	1,88	-3,72
Griftdijk -- 10,00m (Link	186508,2	432880,9	16,81	13,83	2,98	12,38	10,3	2,08	-4,43
Griftdijk -- 10,00m (Rech	186494,3	432866,6	16,14	13,83	2,31	12,08	10,3	1,78	-4,06
Keizer Hendrik VI-singel	186716,8	432822,2	16,48	13,83	2,66	12,6	10,3	2,3	-3,88
Keizer Hendrik VI-singel	186779,5	432818	16,39	13,83	2,56	12,6	10,3	2,3	-3,79
Keizer Hendrik VI-singel	186846,9	432813,3	16,36	13,83	2,54	12,61	10,3	2,31	-3,75
Keizer Hendrik VI-singel	186867,4	432812,2	16,37	13,83	2,54	12,62	10,3	2,32	-3,75
Keizer Hendrik VI-singel	186924,7	432810,5	16,39	13,83	2,56	12,68	10,3	2,38	-3,71
Keizer Hendrik VI-singel	186718	432794	16,06	13,83	2,23	12,5	10,3	2,2	-3,56

Bijlage 1: Resultaten en vergelijkingen 2020 vs 2032 incl plan incl VI1A5

Keizer Hendrik VI-singel	186764,2	432790,8	15,94	13,83	2,12	12,43	10,3	2,13	-3,51
Keizer Hendrik VI-singel	186824,8	432786,4	15,9	13,83	2,07	12,42	10,3	2,12	-3,48
Keizer Hendrik VI-singel	186852,2	432784,6	15,9	13,83	2,07	12,43	10,3	2,13	-3,47
Keizer Hendrik VI-singel	186877,1	432783,8	15,9	13,83	2,08	12,45	10,3	2,15	-3,45
Keizer Hendrik VI-singel	186936,5	432781,9	15,95	13,83	2,12	12,54	10,3	2,24	-3,41
Griftdijk Noord -- 10,00m	187298,6	431119	19,94	16,17	3,77	14,4	11,79	2,61	-5,54
Griftdijk Noord -- 10,00m	187380,8	431027,3	20,78	16,17	4,61	15,19	11,79	3,4	-5,59
Griftdijk Noord -- 10,00m	187282,7	431106,9	19,3	16,17	3,13	14,16	11,79	2,37	-5,14
Griftdijk Noord -- 10,00m	187366,5	431013,3	20,2	16,17	4,03	14,97	11,79	3,18	-5,23
Margaretha van Mechelenwe	187353,8	430955	22,53	17,47	5,06	17,08	12,94	4,14	-5,45
Margaretha van Mechelenwe	187370,1	430943,4	22,54	17,47	5,07	17,4	12,94	4,46	-5,14
10,00m (Links)	186862,3	433035,6	14,94	13,89	1,06	12,04	10,57	1,46	-2,9
10,00m (Links)	186728,8	433058,5	14,93	13,89	1,04	11,95	10,57	1,38	-2,98
10,00m (Rechts)	186865	433055,6	14,93	13,89	1,05	12,07	10,57	1,5	-2,86
10,00m (Rechts)	186737	433077	14,92	13,89	1,03	12,04	10,57	1,46	-2,88
Keizer Hendrik VI-singel	187033,8	432779,4	18,14	15,9	2,23	14,33	11,7	2,63	-3,81
Keizer Hendrik VI-singel	187074,7	432777,9	18,07	15,9	2,17	14,24	11,7	2,54	-3,83
Keizer Hendrik VI-singel	187144,8	432778,1	18,16	15,9	2,25	14,31	11,7	2,61	-3,85
Keizer Hendrik VI-singel	187258,9	432777,7	18,48	15,9	2,57	14,64	11,7	2,94	-3,84
Keizer Hendrik VI-singel	187322,3	432781,1	19,08	15,9	3,18	15,34	11,7	3,64	-3,74
Keizer Hendrik VI-singel	187022,6	432808,2	18,64	15,9	2,74	14,63	11,7	2,93	-4,01
Keizer Hendrik VI-singel	187060	432808,9	18,55	15,9	2,65	14,48	11,7	2,78	-4,07
Keizer Hendrik VI-singel	187199,9	432809,3	18,72	15,9	2,82	14,64	11,7	2,94	-4,08
Keizer Hendrik VI-singel	187322,9	432805,4	19,81	15,9	3,91	15,84	11,7	4,14	-3,97
Graaf Alardsingel -- 10,0	187349,7	430821,6	22,05	17,47	4,58	17,88	12,94	4,94	-4,17
Graaf Alardsingel -- 10,0	187349,4	430865,9	23,92	17,47	6,45	19,54	12,94	6,6	-4,38
Graaf Alardsingel -- 10,0	187377,6	430839	23,66	17,47	6,19	19,28	12,94	6,34	-4,38
Graaf Alardsingel -- 10,0	186708,7	430832,3	21,85	15,92	5,93	17,39	12,21	5,18	-4,46
Graaf Alardsingel -- 10,0	186997,2	430972,5	22,23	15,92	6,31	18,08	12,21	5,87	-4,15
Graaf Alardsingel -- 10,0	186999,7	430952,7	25,36	17,47	7,89	21,11	12,94	8,17	-4,25

Bijlage 1: Resultaten en vergelijkingen 2020 vs 2032 incl plan incl VI1A5

Graaf Alardsingel -- 10,0	186982,2	430957,1	23,79	15,92	7,86	20,29	12,21	8,08	-3,5
Graaf Alardsingel -- 10,0	186985,5	430937,4	20,82	15,92	4,9	17,68	12,21	5,48	-3,14
Graaf Alardsingel -- 10,0	187184	430956,4	23,93	17,47	6,46	18,84	12,94	5,9	-5,09
Graaf Alardsingel -- 10,0	187250	430930,8	24,02	17,47	6,55	18,99	12,94	6,05	-5,03
Graaf Alardsingel -- 10,0	187284,2	430912,3	24,26	17,47	6,8	19,26	12,94	6,32	-5
Graaf Alardsingel -- 10,0	187188,7	430921,1	22,18	17,47	4,71	17,92	12,94	4,98	-4,26
Graaf Alardsingel -- 10,0	187264,4	430885,3	22,26	17,47	4,79	17,99	12,94	5,05	-4,27
Griftdijk Noord -- 10,00m	187106	431369,9	18,1	16,17	1,93	13,38	11,79	1,59	-4,72
Griftdijk Noord -- 10,00m	187122,6	431381	18,56	16,17	2,39	13,56	11,79	1,77	-5
Griftdijk Noord -- 10,00m	187007,1	431553,9	18,47	16,17	2,3	13,98	11,79	2,19	-4,49
Griftdijk Noord -- 10,00m	186990,4	431542,8	15,84	14	1,84	12,5	10,64	1,86	-3,34
Italiëstraat -- 10,00m (L	187007,5	431509,4	17,85	16,17	1,68	13,72	11,79	1,93	-4,13
Italiëstraat -- 10,00m (L	186985,2	431490,4	15,27	14	1,28	12,44	10,64	1,8	-2,83
Italiëstraat -- 10,00m (R	186994,9	431524,9	15,65	14	1,65	12,57	10,64	1,93	-3,08
Italiëstraat -- 10,00m (R	186971	431504,5	15,22	14	1,23	12,32	10,64	1,67	-2,9
Italiëstraat -- 10,00m (L	187016,1	431004,3	19,58	16,17	3,41	15,54	11,79	3,75	-4,04
Italiëstraat -- 10,00m (R	187036,1	431005,3	19,64	16,17	3,47	15,96	11,79	4,17	-3,68
Italiëstraat -- 10,00m (L	186977,6	431273,6	15,15	14	1,15	12,75	10,64	2,11	-2,4
Italiëstraat -- 10,00m (R	186959,9	431264,1	15,11	14	1,12	12,39	10,64	1,75	-2,72
Italiëstraat -- 10,00m (L	187011,5	431090	17,88	16,17	1,71	14,15	11,79	2,36	-3,73
Italiëstraat -- 10,00m (R	187031,4	431091,2	17,93	16,17	1,76	14,59	11,79	2,8	-3,34
Griftdijk Noord -- 10,00m	186888,6	431767,6	15,6	14	1,61	12,14	10,64	1,5	-3,46
Griftdijk Noord -- 10,00m	186885,6	431802,3	15,63	14	1,63	12,16	10,64	1,52	-3,47
Griftdijk Noord -- 10,00m	186908,5	431769,7	15,98	14	1,99	12,53	10,64	1,89	-3,45
Griftdijk Noord -- 10,00m	186905,6	431803,5	15,99	14	2	12,54	10,64	1,9	-3,45
Griftdijk -- 10,00m (Link	186904,4	431963	15,96	14	1,96	12,55	10,64	1,91	-3,41
Griftdijk -- 10,00m (Rech	186884,4	431962,8	15,65	14	1,66	12,2	10,64	1,56	-3,45
10,00m (Links)	186428,9	433093,2	15,29	13,89	1,41	12,07	10,57	1,5	-3,22
10,00m (Rechts)	186438,1	433075,4	15,3	13,89	1,41	12,07	10,57	1,49	-3,23
10,00m (Links)	186639,5	433115,8	14,92	13,89	1,03	11,89	10,57	1,32	-3,03

Bijlage 1: Resultaten en vergelijkingen 2020 vs 2032 incl plan incl VI1A5

10,00m (Links)	186586,7	433148,4	14,93	13,89	1,04	11,94	10,57	1,37	-2,99
10,00m (Links)	186541,1	433127,2	14,97	13,89	1,08	11,94	10,57	1,37	-3,03
10,00m (Rechts)	186647,3	433134,6	14,92	13,89	1,03	11,94	10,57	1,37	-2,98
10,00m (Rechts)	186586,3	433168,5	14,93	13,89	1,04	11,93	10,57	1,36	-3
10,00m (Rechts)	186533,9	433145,9	14,97	13,89	1,08	11,94	10,57	1,37	-3,03
10,00m (Links)	186982,5	432826,6	15,86	13,83	2,03	12,6	10,3	2,3	-3,26
10,00m (Rechts)	187002,5	432826,7	17,99	15,9	2,09	14,22	11,7	2,52	-3,77
10,00m (Links)	186982,7	432862,8	15,3	13,83	1,48	12,18	10,3	1,88	-3,12
10,00m (Rechts)	187002,7	432862,6	17,38	15,9	1,48	13,76	11,7	2,06	-3,62
10,00m (Links)	187002,2	432731,8	17,24	15,9	1,34	13,53	11,7	1,83	-3,71
10,00m (Rechts)	186982,2	432731,6	15,17	13,83	1,34	12,02	10,3	1,72	-3,15
10,00m (Links)	186978,1	433038,6	14,99	13,89	1,1	12,32	10,57	1,75	-2,67
10,00m (Links)	186997,1	433004,2	15,02	13,89	1,14	12,38	10,57	1,81	-2,64
10,00m (Links)	187002,6	432933,4	17,11	15,9	1,21	13,56	11,7	1,86	-3,55
10,00m (Rechts)	186961,7	433027	14,98	13,89	1,1	12,18	10,57	1,61	-2,8
10,00m (Rechts)	186978,1	432997,9	14,96	13,83	1,13	11,94	10,3	1,64	-3,02
10,00m (Rechts)	186982,6	432932	15,04	13,83	1,22	11,99	10,3	1,69	-3,05
Citaldel oost -- 10,00m (	187290,5	430864,8	22,01	17,47	4,54	18,14	12,94	5,2	-3,87
Citadel west -- 10,00m (L	187042	430906,5	19,93	17,47	2,46	16,28	12,94	3,34	-3,65
Citadel west -- 10,00m (R	187022	430905,2	19,92	17,47	2,45	16,07	12,94	3,13	-3,85
10,00m (Links)	187040,6	430830,5	18,96	17,47	1,49	15,09	12,94	2,15	-3,87
10,00m (Rechts)	187021,1	430835	18,99	17,47	1,52	15,01	12,94	2,07	-3,98
10,00m (Links)	187151,1	430711	18,61	17,47	1,15	14,46	12,94	1,52	-4,15
10,00m (Rechts)	187162,8	430727,2	18,67	17,47	1,2	14,6	12,94	1,66	-4,07
10,00m (Links)	187001,7	430775,4	18,71	17,47	1,24	14,58	12,94	1,65	-4,13
10,00m (Rechts)	186989,2	430791,1	17,24	15,92	1,31	13,94	12,21	1,73	-3,3
10,00m (Links)	186938,4	430749,5	17,13	15,92	1,21	13,74	12,21	1,53	-3,39
10,00m (Links)	186881,2	430716,6	17,1	15,92	1,18	13,68	12,21	1,48	-3,42
10,00m (Rechts)	186928,8	430767,4	17,2	15,92	1,28	13,82	12,21	1,61	-3,38
10,00m (Rechts)	186865,9	430730,1	17,17	15,92	1,25	13,74	12,21	1,53	-3,43

Bijlage 1: Resultaten en vergelijkingen 2020 vs 2032 incl plan incl VI1A5

10,00m (Links)	187239,9	430668,6	18,66	17,47	1,19	14,66	12,94	1,72	-4
10,00m (Rechts)	187227,6	430652,8	18,6	17,47	1,13	14,49	12,94	1,55	-4,11
10,00m (Links)	187354,8	430582,7	18,7	17,47	1,23	14,56	12,94	1,62	-4,14
10,00m (Rechts)	187343	430566,5	18,62	17,47	1,15	14,4	12,94	1,46	-4,22
10,00m (Links)	187454,8	430488,4	18,55	17,47	1,08	14,38	12,94	1,44	-4,17
10,00m (Rechts)	187438,6	430476,6	18,49	17,47	1,02	14,24	12,94	1,3	-4,25
10,00m (Links)	187185,9	430810,4	19,11	17,47	1,64	14,97	12,94	2,03	-4,14
10,00m (Rechts)	187196,4	430827,3	19,29	17,47	1,82	15,19	12,94	2,25	-4,1
10,00m (Links)	187109,7	430840,1	19,09	17,47	1,62	14,98	12,94	2,04	-4,11
10,00m (Rechts)	187112,5	430859,9	19,27	17,47	1,8	15,19	12,94	2,25	-4,08
10,00m (Links)	187064,2	430862,9	19,21	17,47	1,75	15,31	12,94	2,37	-3,9
10,00m (Rechts)	187064	430842,9	19,05	17,47	1,58	15,07	12,94	2,14	-3,98
10,00m (Links)	187084,2	430783,3	18,76	17,47	1,3	14,66	12,94	1,73	-4,1
10,00m (Rechts)	187072,6	430767	18,7	17,47	1,23	14,53	12,94	1,6	-4,17
10,00m (Links)	187229,7	431248,1	18,38	16,17	2,21	13,79	11,79	2	-4,59
10,00m (Links)	187264,2	431270,7	17,98	16,17	1,81	13,66	11,79	1,87	-4,32
10,00m (Links)	187291,4	431281,3	17,93	16,17	1,77	13,67	11,79	1,88	-4,26
10,00m (Rechts)	187241,1	431231,6	18,45	16,17	2,28	13,9	11,79	2,11	-4,55
10,00m (Rechts)	187273	431252,8	18,05	16,17	1,88	13,74	11,79	1,95	-4,31
10,00m (Rechts)	187297,7	431262,3	18	16,17	1,83	13,71	11,79	1,92	-4,29
Stationsstraat -- 10,00m	186348,2	433078,6	16,1	13,89	2,22	12,39	10,57	1,82	-3,71
Stationsstraat -- 10,00m	186320,1	433132,9	16,13	13,89	2,25	12,43	10,57	1,86	-3,7
Stationsstraat -- 10,00m	186276,3	433237,9	16,32	13,89	2,43	12,61	10,57	2,04	-3,71
Stationsstraat -- 10,00m	186365,8	433088	16,77	13,89	2,89	12,81	10,57	2,24	-3,96
Stationsstraat -- 10,00m	186338,2	433141,5	16,8	13,89	2,92	12,85	10,57	2,28	-3,95
Stationsstraat -- 10,00m	186294,7	433245,6	16,96	13,89	3,07	13,03	10,57	2,46	-3,93
Stationsstraat -- 10,00m	186296,5	433369,7	17,1	13,89	3,22	13,32	10,57	2,75	-3,78
Stationsstraat -- 10,00m	186282,1	433383,6	17,33	13,89	3,44	13,3	10,57	2,72	-4,03
Stationsstraat -- 10,00m	186138,5	433253,1	16,27	13,89	2,38	12,71	10,57	2,14	-3,56
Stationsstraat -- 10,00m	186213,6	433324,4	17,06	13,89	3,18	13,21	10,57	2,64	-3,85

Bijlage 1: Resultaten en vergelijkingen 2020 vs 2032 incl plan incl VI1A5

Stationsstraat -- 10,00m	186152,2	433238,5	16,13	13,89	2,25	12,79	10,57	2,22	-3,34
Stationsstraat -- 10,00m	186227,2	433309,6	17,08	13,89	3,2	13,29	10,57	2,72	-3,79
Griftdijk -- 10,00m (Link	186138,1	433511,6	18,04	13,89	4,15	14,38	10,57	3,81	-3,66
Griftdijk -- 10,00m (Link	186227,1	433379,8	18,34	13,89	4,45	14,34	10,57	3,77	-4
Griftdijk -- 10,00m (Rech	186120,6	433501,9	17	13,89	3,12	13,53	10,57	2,96	-3,47
Griftdijk -- 10,00m (Rech	186212,1	433366,5	17,3	13,89	3,41	13,58	10,57	3,02	-3,72
10,00m (Links)	187205,3	430748,2	18,82	17,47	1,35	14,84	12,94	1,91	-3,98
10,00m (Rechts)	187221,6	430736,6	18,81	17,47	1,34	14,89	12,94	1,95	-3,92
10,00m (Links)	187230,9	430805,2	19,26	17,47	1,79	15,62	12,94	2,68	-3,64
10,00m (Rechts)	187219,9	430788,5	19,08	17,47	1,61	15,26	12,94	2,32	-3,82
Citaldel oost -- 10,00m (	187273,9	430807,9	19,58	17,47	2,11	16,16	12,94	3,22	-3,42
Citaldel oost -- 10,00m (	187258	430820	19,6	17,47	2,13	16,05	12,94	3,11	-3,55
10,00m (Links)	187278,8	430736,8	19,02	17,47	1,55	14,92	12,94	1,99	-4,1
10,00m (Rechts)	187292,9	430751	19,18	17,47	1,72	15,14	12,94	2,2	-4,04
10,00m (Links)	187264,8	430778,2	19,22	17,47	1,75	15,47	12,94	2,54	-3,75
10,00m (Rechts)	187250,8	430763,9	19,05	17,47	1,58	15,18	12,94	2,24	-3,87
10,00m (Links)	187405,6	430629,3	19,14	17,47	1,68	14,88	12,94	1,94	-4,26
10,00m (Rechts)	187386,8	430622	18,99	17,47	1,52	14,74	12,94	1,8	-4,25
Griftdijk -- 10,00m (Link	186059,6	433620,5	17,18	13,89	3,3	13,86	10,57	3,28	-3,32
Griftdijk -- 10,00m (Link	186030,8	433678,4	17,29	13,89	3,4	14,11	10,57	3,54	-3,18
Griftdijk -- 10,00m (Rech	186077,5	433629,5	18,25	13,89	4,36	14,77	10,57	4,2	-3,48
Griftdijk -- 10,00m (Rech	186048,8	433687,2	18,36	13,89	4,47	15,09	10,57	4,52	-3,27
Stationsstraat -- 10,00m	186567,1	433445,6	16,08	13,89	2,19	12,63	10,57	2,06	-3,45
Stationsstraat -- 10,00m	186505,8	433439,4	16,12	13,89	2,23	12,67	10,57	2,1	-3,45
Stationsstraat -- 10,00m	186482,8	433436,9	16,14	13,89	2,25	12,7	10,57	2,13	-3,44
Stationsstraat -- 10,00m	186565,1	433465,6	16,45	13,89	2,57	12,72	10,57	2,15	-3,73
Stationsstraat -- 10,00m	186503,7	433459,3	16,49	13,89	2,61	12,75	10,57	2,18	-3,74
Stationsstraat -- 10,00m	186480,6	433456,8	16,51	13,89	2,62	12,79	10,57	2,22	-3,72
Bedrijventerrein -- 10,00	186053,4	433549,5	15,67	13,89	1,78	12,71	10,57	2,14	-2,96
Bedrijventerrein -- 10,00	186046,9	433568,4	15,74	13,89	1,85	12,79	10,57	2,22	-2,95

Bijlage 1: Resultaten en vergelijkingen 2020 vs 2032 incl plan incl VI1A5

Bedrijventerrein -- 10,00	186083,8	433745,5	16,2	13,89	2,31	14,05	10,57	3,48	-2,15
Bedrijventerrein -- 10,00	186089,7	433726,4	16,18	13,89	2,29	13,93	10,57	3,36	-2,25

PM10 2020

			2020			**Inclusief plan inclusief VIA15 2032**			
Omschrijving	**X**	**Y**	**Conc. [µg/**	**AG [µg/m³**	**Bron [µg/n**	**Conc. [µg/**	**AG [µg/m³**	**Bron [µg/n**	**Verschil**
Stationsstraat -- 10,00m	186798,2	433489,8	16,07	15,75	0,32	13,73	13,32	0,41	-2,34
Stationsstraat -- 10,00m	186800,7	433469,9	16,01	15,76	0,25	13,7	13,33	0,37	-2,31
Oosterhoutsestraat -- 10,	185429,6	432903,5	16,28	16,04	0,24	13,86	13,53	0,33	-2,42
Oosterhoutsestraat -- 10,	185415,7	432889	16,22	16,05	0,17	13,79	13,52	0,27	-2,43
Dorpsstraat -- 10,00m (Li	185170,2	432271,9	16,12	16,05	0,07	13,65	13,53	0,12	-2,47
Dorpsstraat -- 10,00m (Li	185204,2	432363,4	16,12	16,04	0,08	13,65	13,52	0,13	-2,47
Dorpsstraat -- 10,00m (Re	185188,9	432264,5	16,12	16,05	0,07	13,65	13,52	0,13	-2,47
Dorpsstraat -- 10,00m (Re	185222,9	432356,5	16,12	16,04	0,08	13,66	13,52	0,14	-2,46
Stationsstraat -- 10,00m	185510	432868,3	16,33	16,05	0,28	13,89	13,52	0,37	-2,44
Stationsstraat -- 10,00m	185597,1	432937,2	16,33	16,05	0,28	13,9	13,53	0,37	-2,43
Stationsstraat -- 10,00m	185721,1	433023,4	16,13	15,84	0,29	13,8	13,42	0,38	-2,33
Stationsstraat -- 10,00m	185523	432852,9	16,27	16,05	0,22	13,87	13,53	0,34	-2,4
Stationsstraat -- 10,00m	185608,6	432920,8	16,28	16,05	0,23	13,87	13,52	0,35	-2,41
Stationsstraat -- 10,00m	185731,9	433006,5	16,08	15,85	0,23	13,77	13,41	0,36	-2,31
Dorpsstraat -- 10,00m (Li	185296,9	432528,5	16,15	16,05	0,1	13,69	13,53	0,16	-2,46
Dorpsstraat -- 10,00m (Li	185355,7	432612,4	16,16	16,05	0,11	13,7	13,53	0,17	-2,46
Dorpsstraat -- 10,00m (Li	185417,3	432703,5	16,16	16,04	0,12	13,71	13,52	0,19	-2,45
Dorpsstraat -- 10,00m (Li	185465	432774,1	16,18	16,05	0,13	13,73	13,53	0,2	-2,45
Dorpsstraat -- 10,00m (Re	185312,7	432516,2	16,14	16,05	0,09	13,69	13,53	0,16	-2,45
Dorpsstraat -- 10,00m (Re	185372,3	432601,2	16,15	16,05	0,1	13,7	13,52	0,18	-2,45
Dorpsstraat -- 10,00m (Re	185434,1	432692,5	16,16	16,05	0,11	13,71	13,52	0,19	-2,45
Dorpsstraat -- 10,00m (Re	185482,3	432764,2	16,17	16,05	0,12	13,72	13,52	0,2	-2,45
Stationsstraat -- 10,00m	187419,8	433821,6	16,19	15,89	0,3	13,92	13,46	0,46	-2,27

Bijlage 1: Resultaten en vergelijkingen 2020 vs 2032 incl plan incl VI1A5

Stationsstraat -- 10,00m	187319,4	433817,9	16,18	15,9	0,28	13,89	13,45	0,44	-2,29
Stationsstraat -- 10,00m	187419,1	433841,6	16,24	15,89	0,35	13,95	13,46	0,49	-2,29
Stationsstraat -- 10,00m	187318,3	433837,9	16,23	15,9	0,33	13,93	13,46	0,47	-2,3
Stationsstraat -- 10,00m	187147,5	433610,5	16,19	15,89	0,3	13,86	13,45	0,41	-2,33
Stationsstraat -- 10,00m	187148,4	433561,7	16,19	15,9	0,29	13,86	13,46	0,4	-2,33
Stationsstraat -- 10,00m	187127,5	433610	16,16	15,89	0,27	13,83	13,46	0,37	-2,33
Stationsstraat -- 10,00m	187128,4	433561,5	16,16	15,89	0,27	13,82	13,45	0,37	-2,34
Stationsstraat -- 10,00m	186988,7	433469,2	15,98	15,76	0,22	13,67	13,33	0,34	-2,31
Stationsstraat -- 10,00m	186994,5	433488,4	16,04	15,75	0,29	13,71	13,33	0,38	-2,33
Oude Groenestraat -- 10,0	185663,5	431776,4	15,75	15,65	0,1	13,98	13,83	0,15	-1,77
Oude Groenestraat -- 10,0	185706,8	431863,5	15,74	15,65	0,09	13,97	13,83	0,14	-1,77
Oude Groenestraat -- 10,0	185749,9	431951,3	15,75	15,66	0,09	13,97	13,83	0,14	-1,78
Oude Groenestraat -- 10,0	185762,2	431977,3	15,75	15,66	0,09	13,97	13,82	0,15	-1,78
Oude Groenestraat -- 10,0	185681,4	431767,4	15,73	15,65	0,08	13,96	13,82	0,14	-1,77
Oude Groenestraat -- 10,0	185724,7	431854,7	15,74	15,65	0,09	13,97	13,83	0,14	-1,77
Oude Groenestraat -- 10,0	185768	431942,7	15,74	15,65	0,09	13,98	13,83	0,15	-1,76
Oude Groenestraat -- 10,0	185780,3	431968,8	15,74	15,65	0,09	13,98	13,83	0,15	-1,76
Griftdijk Noord -- 10,00m	187230,1	431219	16,63	16,22	0,41	14,24	13,71	0,53	-2,39
Griftdijk Noord -- 10,00m	187212,8	431208,9	16,54	16,22	0,32	14,16	13,71	0,45	-2,38
Griftdijk -- 10,00m (Link	186902,8	432030,5	16,58	16,28	0,3	14,19	13,72	0,47	-2,39
Griftdijk -- 10,00m (Rech	186882,9	432029,8	16,54	16,28	0,26	14,11	13,72	0,39	-2,43
Griftdijk -- 10,00m (Link	186640	432738,8	16,66	16,28	0,38	14,29	13,72	0,57	-2,37
Griftdijk -- 10,00m (Rech	186624	432726,8	16,57	16,28	0,29	14,18	13,72	0,46	-2,39
Bellefleurstraat -- 10,00	186302,7	432543,2	16,42	16,28	0,14	13,94	13,72	0,22	-2,48
Bellefleurstraat -- 10,00	186337,1	432464,6	16,4	16,28	0,12	13,92	13,72	0,2	-2,48
Bellefleurstraat -- 10,00	186376	432375,7	16,39	16,28	0,11	13,91	13,72	0,19	-2,48
Bellefleurstraat -- 10,00	186394,6	432333,6	16,37	16,28	0,09	13,89	13,72	0,17	-2,48
Bellefleurstraat -- 10,00	186284,4	432535,2	16,4	16,28	0,12	13,93	13,72	0,21	-2,47
Bellefleurstraat -- 10,00	186318,8	432456,6	16,39	16,28	0,11	13,91	13,72	0,19	-2,48
Bellefleurstraat -- 10,00	186357,6	432367,8	16,38	16,28	0,1	13,9	13,72	0,18	-2,48

Bijlage 1: Resultaten en vergelijkingen 2020 vs 2032 incl plan incl VI1A5

Bellefleurstraat -- 10,00	186375,8	432326,6	16,37	16,28	0,09	13,89	13,72	0,17	-2,48
Griftdijk -- 10,00m (Link	186847,9	432255,9	16,51	16,28	0,23	14,09	13,72	0,37	-2,42
Griftdijk -- 10,00m (Rech	186867,4	432260,5	16,58	16,28	0,3	14,19	13,72	0,47	-2,39
Griftdijk -- 10,00m (Link	186753,8	432559,9	16,6	16,28	0,32	14,22	13,72	0,5	-2,38
Griftdijk -- 10,00m (Link	186765,9	432539,4	16,61	16,28	0,33	14,22	13,72	0,5	-2,39
Griftdijk -- 10,00m (Link	186774,1	432525,6	16,61	16,28	0,33	14,22	13,72	0,5	-2,39
Griftdijk -- 10,00m (Link	186820,6	432428,8	16,61	16,28	0,33	14,22	13,72	0,5	-2,39
Griftdijk -- 10,00m (Link	186831,3	432399,4	16,61	16,28	0,33	14,22	13,72	0,5	-2,39
Griftdijk -- 10,00m (Rech	186736,8	432549,3	16,51	16,28	0,23	14,11	13,72	0,39	-2,4
Griftdijk -- 10,00m (Rech	186749,1	432528,6	16,51	16,28	0,23	14,11	13,72	0,39	-2,4
Griftdijk -- 10,00m (Rech	186802,4	432420,5	16,52	16,28	0,24	14,11	13,72	0,39	-2,41
Griftdijk -- 10,00m (Rech	186812,4	432392,8	16,53	16,28	0,25	14,11	13,72	0,39	-2,42
Terracottastraat -- 10,00	186728,7	432292,9	16,41	16,27	0,14	13,95	13,72	0,23	-2,46
Terracottastraat -- 10,00	186721,7	432311,6	16,42	16,28	0,14	13,96	13,72	0,24	-2,46
Griftdijk -- 10,00m (Link	185988,3	433849	16,55	15,85	0,7	14,64	13,42	1,22	-1,91
Griftdijk -- 10,00m (Rech	185969,1	433843,5	16,37	15,84	0,53	14,4	13,42	0,98	-1,97
De Oversteek -- 10,00m (L	186193,3	429893,1	17,08	16,34	0,74	15,3	14,24	1,06	-1,78
De Oversteek -- 10,00m (L	186319,7	430190,3	16,66	15,89	0,77	15,16	14,05	1,11	-1,5
De Oversteek -- 10,00m (L	186424,2	430429	16,69	15,9	0,79	15,19	14,05	1,14	-1,5
De Oversteek -- 10,00m (L	186475,5	430530,5	16,71	15,9	0,81	15,22	14,05	1,17	-1,49
De Oversteek -- 10,00m (R	186296,1	430055,9	16,61	15,9	0,71	15,29	14,05	1,24	-1,32
De Oversteek -- 10,00m (R	186453,6	430418,9	16,62	15,9	0,72	15,32	14,06	1,26	-1,3
De Oversteek -- 10,00m (R	186507,1	430524,7	16,61	15,89	0,72	15,32	14,06	1,26	-1,29
De Oversteek -- 10,00m (R	186710,7	430792,6	16,58	15,9	0,68	15,27	14,06	1,21	-1,31
10,00m (Links)	186370,2	433038,8	16,04	15,75	0,29	13,72	13,32	0,4	-2,32
10,00m (Rechts)	186399,5	433026,2	16,17	15,76	0,41	13,82	13,32	0,5	-2,35
10,00m (Rechts)	186387,8	433048,1	16,17	15,76	0,41	13,84	13,32	0,52	-2,33
Oude Groenestraat -- 10,0	185999,8	432391,9	16,45	16,28	0,17	13,98	13,72	0,26	-2,47
Oude Groenestraat -- 10,0	186049,2	432465,4	16,46	16,28	0,18	13,99	13,72	0,27	-2,47
Oude Groenestraat -- 10,0	186074,7	432499,4	16,46	16,28	0,18	13,99	13,72	0,27	-2,47

Bijlage 1: Resultaten en vergelijkingen 2020 vs 2032 incl plan incl VI1A5

Oude Groenestraat -- 10,0	186134,3	432565,4	16,48	16,28	0,2	14,02	13,72	0,3	-2,46
Oude Groenestraat -- 10,0	186212,3	432618,5	16,51	16,28	0,23	14,06	13,72	0,34	-2,45
Oude Groenestraat -- 10,0	185788,6	432050,3	16,14	16,04	0,1	13,67	13,52	0,15	-2,47
Oude Groenestraat -- 10,0	185805	432096,8	16,15	16,05	0,1	13,68	13,53	0,15	-2,47
Oude Groenestraat -- 10,0	185807,6	432044	16,14	16,04	0,1	13,68	13,52	0,16	-2,46
Oude Groenestraat -- 10,0	185823,6	432089,3	16,15	16,05	0,1	13,69	13,53	0,16	-2,46
Oude Groenestraat -- 10,0	185929,7	432280,5	16,16	16,04	0,12	13,71	13,52	0,19	-2,45
Aquilastraat -- 10,00m (L	185876,9	432135,9	16,16	16,05	0,11	13,7	13,52	0,18	-2,46
Aquilastraat -- 10,00m (L	185904	432111,6	16,15	16,05	0,1	13,69	13,52	0,17	-2,46
Aquilastraat -- 10,00m (R	185865,6	432119,4	16,14	16,04	0,1	13,68	13,52	0,16	-2,46
Aquilastraat -- 10,00m (R	185884,4	432107,4	16,14	16,04	0,1	13,68	13,52	0,16	-2,46
Aquilastraat -- 10,00m (L	185887,1	432046,4	16,13	16,05	0,08	13,67	13,53	0,14	-2,46
Aquilastraat -- 10,00m (R	185907,1	432047,2	16,13	16,04	0,09	13,67	13,52	0,15	-2,46
Oude Groenestraat -- 10,0	185907,2	432306,1	16,18	16,05	0,13	13,71	13,52	0,19	-2,47
Oude Groenestraat -- 10,0	185971,3	432408,6	16,23	16,05	0,18	13,77	13,53	0,24	-2,46
Oude Groenestraat -- 10,0	186025,1	432488,8	16,48	16,28	0,2	13,98	13,72	0,26	-2,5
Oude Groenestraat -- 10,0	186045,3	432515,8	16,48	16,28	0,2	13,99	13,72	0,27	-2,49
Oude Groenestraat -- 10,0	186096,1	432575,2	16,49	16,27	0,22	14,01	13,72	0,29	-2,48
Bellefleurstraat -- 10,00	186264,2	432581,1	16,43	16,28	0,15	13,96	13,72	0,24	-2,47
Bellefleurstraat -- 10,00	186282,6	432589	16,46	16,28	0,18	13,99	13,72	0,27	-2,47
Oude Groenestraat -- 10,0	186376,9	432705,2	16,63	16,28	0,35	14,16	13,72	0,44	-2,47
Oude Groenestraat -- 10,0	186114	432591,6	16,51	16,28	0,23	14,02	13,72	0,3	-2,49
Oude Groenestraat -- 10,0	186192,9	432644,9	16,55	16,28	0,27	14,06	13,72	0,34	-2,49
Oude Groenestraat -- 10,0	186340,2	432660,7	16,54	16,28	0,26	14,11	13,72	0,39	-2,43
Oude Groenestraat -- 10,0	186416,9	432685,5	16,55	16,28	0,27	14,12	13,72	0,4	-2,43
Griftdijk -- 10,00m (Link	186508,2	432880,9	16,72	16,28	0,44	14,23	13,72	0,51	-2,49
Griftdijk -- 10,00m (Rech	186494,3	432866,6	16,58	16,28	0,3	14,12	13,72	0,4	-2,46
Keizer Hendrik VI-singel	186716,8	432822,2	16,66	16,27	0,39	14,27	13,72	0,55	-2,39
Keizer Hendrik VI-singel	186779,5	432818	16,65	16,28	0,37	14,27	13,72	0,55	-2,38
Keizer Hendrik VI-singel	186846,9	432813,3	16,65	16,28	0,37	14,27	13,72	0,55	-2,38

Bijlage 1: Resultaten en vergelijkingen 2020 vs 2032 incl plan incl VI1A5

Keizer Hendrik VI-singel	186867,4	432812,2	16,65	16,28	0,37	14,27	13,72	0,55	-2,38
Keizer Hendrik VI-singel	186924,7	432810,5	16,65	16,28	0,37	14,29	13,72	0,57	-2,36
Keizer Hendrik VI-singel	186718	432794	16,58	16,28	0,3	14,2	13,72	0,48	-2,38
Keizer Hendrik VI-singel	186764,2	432790,8	16,56	16,28	0,28	14,18	13,72	0,46	-2,38
Keizer Hendrik VI-singel	186824,8	432786,4	16,55	16,28	0,27	14,17	13,72	0,45	-2,38
Keizer Hendrik VI-singel	186852,2	432784,6	16,55	16,28	0,27	14,17	13,72	0,45	-2,38
Keizer Hendrik VI-singel	186877,1	432783,8	16,55	16,28	0,27	14,18	13,72	0,46	-2,37
Keizer Hendrik VI-singel	186936,5	432781,9	16,56	16,28	0,28	14,2	13,72	0,48	-2,36
Griftdijk Noord -- 10,00m	187298,6	431119	16,73	16,22	0,51	14,3	13,71	0,59	-2,43
Griftdijk Noord -- 10,00m	187380,8	431027,3	16,86	16,22	0,64	14,51	13,71	0,8	-2,35
Griftdijk Noord -- 10,00m	187282,7	431106,9	16,61	16,22	0,39	14,24	13,71	0,53	-2,37
Griftdijk Noord -- 10,00m	187366,5	431013,3	16,75	16,22	0,53	14,45	13,71	0,74	-2,3
Margaretha van Mechelenwe	187353,8	430955	17,05	16,33	0,72	14,83	13,81	1,02	-2,22
Margaretha van Mechelenwe	187370,1	430943,4	16,98	16,33	0,65	14,84	13,81	1,03	-2,14
10,00m (Links)	186862,3	433035,6	15,89	15,75	0,14	13,64	13,33	0,31	-2,25
10,00m (Links)	186728,8	433058,5	15,89	15,75	0,14	13,62	13,33	0,29	-2,27
10,00m (Rechts)	186865	433055,6	15,89	15,75	0,14	13,66	13,33	0,33	-2,23
10,00m (Rechts)	186737	433077	15,89	15,75	0,14	13,64	13,32	0,32	-2,25
Keizer Hendrik VI-singel	187033,8	432779,4	16,23	15,93	0,3	14,06	13,48	0,58	-2,17
Keizer Hendrik VI-singel	187074,7	432777,9	16,22	15,93	0,29	14,04	13,48	0,56	-2,18
Keizer Hendrik VI-singel	187144,8	432778,1	16,24	15,94	0,3	14,06	13,49	0,57	-2,18
Keizer Hendrik VI-singel	187258,9	432777,7	16,28	15,93	0,35	14,14	13,49	0,65	-2,14
Keizer Hendrik VI-singel	187322,3	432781,1	16,37	15,94	0,43	14,3	13,48	0,82	-2,07
Keizer Hendrik VI-singel	187022,6	432808,2	16,34	15,94	0,4	14,2	13,48	0,72	-2,14
Keizer Hendrik VI-singel	187060	432808,9	16,32	15,93	0,39	14,16	13,48	0,68	-2,16
Keizer Hendrik VI-singel	187199,9	432809,3	16,35	15,93	0,42	14,2	13,48	0,72	-2,15
Keizer Hendrik VI-singel	187322,9	432805,4	16,51	15,94	0,57	14,51	13,48	1,03	-2
Graaf Alardsingel -- 10,0	187349,7	430821,6	16,88	16,33	0,55	14,83	13,81	1,02	-2,05
Graaf Alardsingel -- 10,0	187349,4	430865,9	17,22	16,33	0,89	15,28	13,81	1,47	-1,94
Graaf Alardsingel -- 10,0	187377,6	430839	17,18	16,33	0,85	15,2	13,8	1,4	-1,98

Bijlage 1: Resultaten en vergelijkingen 2020 vs 2032 incl plan incl VI1A5

Graaf Alardsingel -- 10,0	186708,7	430832,3	16,76	15,89	0,87	15,35	14,06	1,29	-1,41
Graaf Alardsingel -- 10,0	186997,2	430972,5	16,8	15,9	0,9	15,5	14,05	1,45	-1,3
Graaf Alardsingel -- 10,0	186999,7	430952,7	17,41	16,33	1,08	15,68	13,81	1,87	-1,73
Graaf Alardsingel -- 10,0	186982,2	430957,1	16,96	15,9	1,06	15,87	14,06	1,81	-1,09
Graaf Alardsingel -- 10,0	186985,5	430937,4	16,5	15,9	0,6	15,18	14,05	1,13	-1,32
Graaf Alardsingel -- 10,0	187184	430956,4	17,28	16,33	0,95	15,21	13,81	1,4	-2,07
Graaf Alardsingel -- 10,0	187250	430930,8	17,3	16,33	0,97	15,24	13,81	1,43	-2,06
Graaf Alardsingel -- 10,0	187284,2	430912,3	17,33	16,33	1	15,3	13,81	1,49	-2,03
Graaf Alardsingel -- 10,0	187188,7	430921,1	16,91	16,33	0,58	14,82	13,81	1,01	-2,09
Graaf Alardsingel -- 10,0	187264,4	430885,3	16,93	16,33	0,6	14,87	13,81	1,06	-2,06
Griftdijk Noord -- 10,00m	187106	431369,9	16,48	16,22	0,26	14,07	13,71	0,36	-2,41
Griftdijk Noord -- 10,00m	187122,6	431381	16,56	16,22	0,34	14,11	13,71	0,4	-2,45
Griftdijk Noord -- 10,00m	187007,1	431553,9	16,55	16,22	0,33	14,24	13,71	0,53	-2,31
Griftdijk Noord -- 10,00m	186990,4	431542,8	16,04	15,8	0,24	14,07	13,64	0,43	-1,97
Italiëstraat -- 10,00m (L	187007,5	431509,4	16,44	16,22	0,22	14,15	13,71	0,44	-2,29
Italiëstraat -- 10,00m (L	186985,2	431490,4	15,97	15,81	0,16	14,05	13,64	0,41	-1,92
Italiëstraat -- 10,00m (R	186994,9	431524,9	16,02	15,81	0,21	14,1	13,64	0,46	-1,92
Italiëstraat -- 10,00m (R	186971	431504,5	15,96	15,8	0,16	14,04	13,64	0,4	-1,92
Italiëstraat -- 10,00m (L	187016,1	431004,3	16,69	16,22	0,47	14,6	13,71	0,89	-2,09
Italiëstraat -- 10,00m (R	187036,1	431005,3	16,7	16,22	0,48	14,69	13,71	0,98	-2,01
Italiëstraat -- 10,00m (L	186977,6	431273,6	15,95	15,8	0,15	14,11	13,64	0,47	-1,84
Italiëstraat -- 10,00m (R	186959,9	431264,1	15,95	15,81	0,14	14,03	13,64	0,39	-1,92
Italiëstraat -- 10,00m (L	187011,5	431090	16,45	16,22	0,23	14,26	13,71	0,55	-2,19
Italiëstraat -- 10,00m (R	187031,4	431091,2	16,46	16,22	0,24	14,35	13,71	0,64	-2,11
Griftdijk Noord -- 10,00m	186888,6	431767,6	16,03	15,8	0,23	14,01	13,65	0,36	-2,02
Griftdijk Noord -- 10,00m	186885,6	431802,3	16,04	15,81	0,23	14,01	13,64	0,37	-2,03
Griftdijk Noord -- 10,00m	186908,5	431769,7	16,09	15,8	0,29	14,1	13,64	0,46	-1,99
Griftdijk Noord -- 10,00m	186905,6	431803,5	16,09	15,8	0,29	14,1	13,64	0,46	-1,99
Griftdijk -- 10,00m (Link	186904,4	431963	16,09	15,8	0,29	14,1	13,64	0,46	-1,99
Griftdijk -- 10,00m (Rech	186884,4	431962,8	16,05	15,8	0,25	14,02	13,64	0,38	-2,03

Bijlage 1: Resultaten en vergelijkingen 2020 vs 2032 incl plan incl VI1A5

10,00m (Links)	186428,9	433093,2	15,94	15,75	0,19	13,66	13,33	0,33	-2,28
10,00m (Rechts)	186438,1	433075,4	15,94	15,75	0,19	13,65	13,33	0,32	-2,29
10,00m (Links)	186639,5	433115,8	15,89	15,75	0,14	13,6	13,33	0,27	-2,29
10,00m (Links)	186586,7	433148,4	15,89	15,75	0,14	13,61	13,32	0,29	-2,28
10,00m (Links)	186541,1	433127,2	15,9	15,76	0,14	13,61	13,33	0,28	-2,29
10,00m (Rechts)	186647,3	433134,6	15,89	15,76	0,13	13,62	13,33	0,29	-2,27
10,00m (Rechts)	186586,3	433168,5	15,89	15,75	0,14	13,61	13,32	0,29	-2,28
10,00m (Rechts)	186533,9	433145,9	15,89	15,75	0,14	13,62	13,33	0,29	-2,27
10,00m (Links)	186982,5	432826,6	16,58	16,28	0,3	14,27	13,72	0,55	-2,31
10,00m (Rechts)	187002,5	432826,7	16,24	15,93	0,31	14,09	13,48	0,61	-2,15
10,00m (Links)	186982,7	432862,8	16,49	16,28	0,21	14,16	13,72	0,44	-2,33
10,00m (Rechts)	187002,7	432862,6	16,15	15,94	0,21	13,97	13,49	0,48	-2,18
10,00m (Links)	187002,2	432731,8	16,11	15,93	0,18	13,88	13,48	0,4	-2,23
10,00m (Rechts)	186982,2	432731,6	16,45	16,27	0,18	14,09	13,72	0,37	-2,36
10,00m (Links)	186978,1	433038,6	15,9	15,75	0,15	13,72	13,33	0,39	-2,18
10,00m (Links)	186997,1	433004,2	15,91	15,76	0,15	13,73	13,32	0,41	-2,18
10,00m (Links)	187002,6	432933,4	16,1	15,93	0,17	13,91	13,49	0,42	-2,19
10,00m (Rechts)	186961,7	433027	15,9	15,75	0,15	13,68	13,33	0,35	-2,22
10,00m (Rechts)	186978,1	432997,9	16,43	16,28	0,15	14,08	13,72	0,36	-2,35
10,00m (Rechts)	186982,6	432932	16,44	16,27	0,17	14,1	13,72	0,38	-2,34
Citaldel oost -- 10,00m (	187290,5	430864,8	16,89	16,33	0,56	14,94	13,81	1,13	-1,95
Citadel west -- 10,00m (L	187042	430906,5	16,62	16,33	0,29	14,51	13,8	0,71	-2,11
Citadel west -- 10,00m (R	187022	430905,2	16,62	16,33	0,29	14,46	13,8	0,66	-2,16
10,00m (Links)	187040,6	430830,5	16,51	16,33	0,18	14,27	13,81	0,46	-2,24
10,00m (Rechts)	187021,1	430835	16,51	16,33	0,18	14,25	13,8	0,45	-2,26
10,00m (Links)	187151,1	430711	16,47	16,33	0,14	14,13	13,81	0,32	-2,34
10,00m (Rechts)	187162,8	430727,2	16,47	16,33	0,14	14,17	13,81	0,36	-2,3
10,00m (Links)	187001,7	430775,4	16,48	16,33	0,15	14,15	13,81	0,34	-2,33
10,00m (Rechts)	186989,2	430791,1	16,05	15,89	0,16	14,42	14,05	0,37	-1,63
10,00m (Links)	186938,4	430749,5	16,04	15,9	0,14	14,37	14,06	0,31	-1,67

Bijlage 1: Resultaten en vergelijkingen 2020 vs 2032 incl plan incl VI1A5

10,00m (Links)	186881,2	430716,6	16,03	15,89	0,14	14,36	14,06	0,3	-1,67
10,00m (Rechts)	186928,8	430767,4	16,05	15,9	0,15	14,39	14,05	0,34	-1,66
10,00m (Rechts)	186865,9	430730,1	16,04	15,89	0,15	14,37	14,05	0,32	-1,67
10,00m (Links)	187239,9	430668,6	16,47	16,33	0,14	14,19	13,81	0,38	-2,28
10,00m (Rechts)	187227,6	430652,8	16,46	16,33	0,13	14,14	13,81	0,33	-2,32
10,00m (Links)	187354,8	430582,7	16,47	16,33	0,14	14,16	13,81	0,35	-2,31
10,00m (Rechts)	187343	430566,5	16,46	16,33	0,13	14,12	13,81	0,31	-2,34
10,00m (Links)	187454,8	430488,4	16,46	16,33	0,13	14,12	13,81	0,31	-2,34
10,00m (Rechts)	187438,6	430476,6	16,45	16,33	0,12	14,09	13,81	0,28	-2,36
10,00m (Links)	187185,9	430810,4	16,52	16,33	0,19	14,24	13,81	0,43	-2,28
10,00m (Rechts)	187196,4	430827,3	16,55	16,33	0,22	14,29	13,81	0,48	-2,26
10,00m (Links)	187109,7	430840,1	16,52	16,33	0,19	14,23	13,81	0,42	-2,29
10,00m (Rechts)	187112,5	430859,9	16,54	16,33	0,21	14,28	13,81	0,47	-2,26
10,00m (Links)	187064,2	430862,9	16,54	16,33	0,21	14,31	13,81	0,5	-2,23
10,00m (Rechts)	187064	430842,9	16,52	16,33	0,19	14,26	13,81	0,45	-2,26
10,00m (Links)	187084,2	430783,3	16,48	16,33	0,15	14,18	13,81	0,37	-2,3
10,00m (Rechts)	187072,6	430767	16,48	16,33	0,15	14,14	13,8	0,34	-2,34
10,00m (Links)	187229,7	431248,1	16,53	16,22	0,31	14,17	13,71	0,46	-2,36
10,00m (Links)	187264,2	431270,7	16,46	16,21	0,25	14,14	13,71	0,43	-2,32
10,00m (Links)	187291,4	431281,3	16,46	16,22	0,24	14,14	13,71	0,43	-2,32
10,00m (Rechts)	187241,1	431231,6	16,53	16,21	0,32	14,18	13,71	0,47	-2,35
10,00m (Rechts)	187273	431252,8	16,47	16,21	0,26	14,14	13,71	0,43	-2,33
10,00m (Rechts)	187297,7	431262,3	16,47	16,22	0,25	14,13	13,71	0,42	-2,34
Stationsstraat -- 10,00m	186348,2	433078,6	16,04	15,75	0,29	13,73	13,32	0,41	-2,31
Stationsstraat -- 10,00m	186320,1	433132,9	16,05	15,76	0,29	13,74	13,33	0,41	-2,31
Stationsstraat -- 10,00m	186276,3	433237,9	16,07	15,75	0,32	13,78	13,33	0,45	-2,29
Stationsstraat -- 10,00m	186365,8	433088	16,16	15,75	0,41	13,86	13,33	0,53	-2,3
Stationsstraat -- 10,00m	186338,2	433141,5	16,17	15,76	0,41	13,86	13,32	0,54	-2,31
Stationsstraat -- 10,00m	186294,7	433245,6	16,19	15,76	0,43	13,9	13,33	0,57	-2,29
Stationsstraat -- 10,00m	186296,5	433369,7	16,16	15,75	0,41	13,86	13,32	0,54	-2,3

Bijlage 1: Resultaten en vergelijkingen 2020 vs 2032 incl plan incl VI1A5

Stationsstraat -- 10,00m	186282,1	433383,6	16,22	15,75	0,47	13,89	13,33	0,56	-2,33
Stationsstraat -- 10,00m	186138,5	433253,1	16,09	15,76	0,33	13,79	13,32	0,47	-2,3
Stationsstraat -- 10,00m	186213,6	433324,4	16,19	15,76	0,43	13,9	13,33	0,57	-2,29
Stationsstraat -- 10,00m	186152,2	433238,5	16,04	15,75	0,29	13,77	13,32	0,45	-2,27
Stationsstraat -- 10,00m	186227,2	433309,6	16,16	15,75	0,41	13,89	13,33	0,56	-2,27
Griftdijk -- 10,00m (Link	186138,1	433511,6	16,35	15,76	0,59	14,15	13,33	0,82	-2,2
Griftdijk -- 10,00m (Link	186227,1	433379,8	16,41	15,75	0,66	14,16	13,32	0,84	-2,25
Griftdijk -- 10,00m (Rech	186120,6	433501,9	16,15	15,75	0,4	13,93	13,33	0,6	-2,22
Griftdijk -- 10,00m (Rech	186212,1	433366,5	16,2	15,75	0,45	13,96	13,33	0,63	-2,24
10,00m (Links)	187205,3	430748,2	16,49	16,33	0,16	14,23	13,81	0,42	-2,26
10,00m (Rechts)	187221,6	430736,6	16,49	16,33	0,16	14,23	13,81	0,42	-2,26
10,00m (Links)	187230,9	430805,2	16,54	16,33	0,21	14,4	13,81	0,59	-2,14
10,00m (Rechts)	187219,9	430788,5	16,52	16,33	0,19	14,31	13,81	0,5	-2,21
Citaldel oost -- 10,00m (	187273,9	430807,9	16,58	16,33	0,25	14,5	13,81	0,69	-2,08
Citaldel oost -- 10,00m (	187258	430820	16,58	16,33	0,25	14,5	13,81	0,69	-2,08
10,00m (Links)	187278,8	430736,8	16,51	16,33	0,18	14,23	13,81	0,42	-2,28
10,00m (Rechts)	187292,9	430751	16,53	16,33	0,2	14,28	13,81	0,47	-2,25
10,00m (Links)	187264,8	430778,2	16,53	16,32	0,21	14,35	13,81	0,54	-2,18
10,00m (Rechts)	187250,8	430763,9	16,52	16,33	0,19	14,29	13,81	0,48	-2,23
10,00m (Links)	187405,6	430629,3	16,52	16,33	0,19	14,21	13,81	0,4	-2,31
10,00m (Rechts)	187386,8	430622	16,51	16,33	0,18	14,18	13,8	0,38	-2,33
Griftdijk -- 10,00m (Link	186059,6	433620,5	16,17	15,75	0,42	13,98	13,32	0,66	-2,19
Griftdijk -- 10,00m (Link	186030,8	433678,4	16,18	15,75	0,43	14,02	13,33	0,69	-2,16
Griftdijk -- 10,00m (Rech	186077,5	433629,5	16,36	15,75	0,61	14,2	13,32	0,88	-2,16
Griftdijk -- 10,00m (Rech	186048,8	433687,2	16,37	15,75	0,62	14,25	13,33	0,92	-2,12
Stationsstraat -- 10,00m	186567,1	433445,6	16,02	15,76	0,26	13,71	13,33	0,38	-2,31
Stationsstraat -- 10,00m	186505,8	433439,4	16,02	15,75	0,27	13,71	13,32	0,39	-2,31
Stationsstraat -- 10,00m	186482,8	433436,9	16,03	15,76	0,27	13,72	13,33	0,39	-2,31
Stationsstraat -- 10,00m	186565,1	433465,6	16,09	15,75	0,34	13,75	13,33	0,42	-2,34
Stationsstraat -- 10,00m	186503,7	433459,3	16,1	15,76	0,34	13,76	13,33	0,43	-2,34

Bijlage 1: Resultaten en vergelijkingen 2020 vs 2032 incl plan incl VI1A5

Stationsstraat -- 10,00m	186480,6	433456,8	16,1	15,75	0,35	13,76	13,32	0,44	-2,34
Bedrijventerrein -- 10,00	186053,4	433549,5	15,97	15,76	0,21	13,72	13,32	0,4	-2,25
Bedrijventerrein -- 10,00	186046,9	433568,4	15,97	15,75	0,22	13,74	13,32	0,42	-2,23
Bedrijventerrein -- 10,00	186083,8	433745,5	16,03	15,75	0,28	13,95	13,33	0,62	-2,08
Bedrijventerrein -- 10,00	186089,7	433726,4	16,03	15,75	0,28	13,91	13,32	0,59	-2,12

PM2,5 2020

			2020			Inclusief plan inclusief VIA15 2032			
Omschrijving	**X**	**Y**	**Conc. [µg/**	**AG [µg/m³**	**Bron [µg/n**	**Conc. [µg/**	**AG [µg/m³**	**Bron [µg/n**	**Verschil**
Stationsstraat -- 10,00m	186798,2	433489,8	9,02	8,91	0,11	7,44	7,33	0,11	-1,58
Stationsstraat -- 10,00m	186800,7	433469,9	8,99	8,91	0,09	7,43	7,33	0,1	-1,56
Oosterhoutsestraat -- 10,	185429,6	432903,5	9,2	9,12	0,08	7,56	7,47	0,09	-1,64
Oosterhoutsestraat -- 10,	185415,7	432889	9,18	9,12	0,06	7,54	7,47	0,07	-1,64
Dorpsstraat -- 10,00m (Li	185170,2	432271,9	9,14	9,12	0,02	7,51	7,47	0,03	-1,63
Dorpsstraat -- 10,00m (Li	185204,2	432363,4	9,14	9,12	0,03	7,51	7,47	0,03	-1,63
Dorpsstraat -- 10,00m (Re	185188,9	432264,5	9,14	9,12	0,02	7,51	7,47	0,03	-1,63
Dorpsstraat -- 10,00m (Re	185222,9	432356,5	9,14	9,12	0,03	7,51	7,47	0,04	-1,63
Stationsstraat -- 10,00m	185510	432868,3	9,21	9,12	0,09	7,57	7,47	0,09	-1,64
Stationsstraat -- 10,00m	185597,1	432937,2	9,21	9,12	0,1	7,57	7,47	0,1	-1,64
Stationsstraat -- 10,00m	185721,1	433023,4	9,05	8,96	0,1	7,46	7,36	0,1	-1,59
Stationsstraat -- 10,00m	185523	432852,9	9,19	9,12	0,08	7,56	7,47	0,09	-1,63
Stationsstraat -- 10,00m	185608,6	432920,8	9,19	9,12	0,08	7,56	7,47	0,09	-1,63
Stationsstraat -- 10,00m	185731,9	433006,5	9,04	8,96	0,08	7,45	7,36	0,09	-1,59
Dorpsstraat -- 10,00m (Li	185296,9	432528,5	9,15	9,12	0,03	7,52	7,47	0,04	-1,63
Dorpsstraat -- 10,00m (Li	185355,7	432612,4	9,15	9,12	0,04	7,52	7,47	0,05	-1,63
Dorpsstraat -- 10,00m (Li	185417,3	432703,5	9,16	9,12	0,04	7,52	7,47	0,05	-1,64
Dorpsstraat -- 10,00m (Li	185465	432774,1	9,16	9,12	0,04	7,53	7,47	0,05	-1,63
Dorpsstraat -- 10,00m (Re	185312,7	432516,2	9,15	9,12	0,03	7,52	7,47	0,04	-1,63

Bijlage 1: Resultaten en vergelijkingen 2020 vs 2032 incl plan incl VI1A5

Dorpsstraat -- 10,00m (Re	185372,3	432601,2	9,15	9,12	0,03	7,52	7,47	0,05	-1,63
Dorpsstraat -- 10,00m (Re	185434,1	432692,5	9,15	9,12	0,04	7,52	7,47	0,05	-1,63
Dorpsstraat -- 10,00m (Re	185482,3	432764,2	9,16	9,12	0,04	7,53	7,47	0,05	-1,63
Stationsstraat -- 10,00m	187419,8	433821,6	9,08	8,98	0,1	7,49	7,36	0,12	-1,59
Stationsstraat -- 10,00m	187319,4	433817,9	9,07	8,98	0,1	7,48	7,36	0,12	-1,59
Stationsstraat -- 10,00m	187419,1	433841,6	9,1	8,98	0,12	7,5	7,36	0,13	-1,6
Stationsstraat -- 10,00m	187318,3	433837,9	9,09	8,98	0,11	7,49	7,36	0,13	-1,6
Stationsstraat -- 10,00m	187147,5	433610,5	9,08	8,98	0,1	7,47	7,36	0,11	-1,61
Stationsstraat -- 10,00m	187148,4	433561,7	9,08	8,98	0,1	7,47	7,36	0,11	-1,61
Stationsstraat -- 10,00m	187127,5	433610	9,07	8,98	0,09	7,46	7,36	0,1	-1,61
Stationsstraat -- 10,00m	187128,4	433561,5	9,07	8,98	0,09	7,46	7,36	0,1	-1,61
Stationsstraat -- 10,00m	186988,7	433469,2	8,98	8,91	0,08	7,42	7,33	0,09	-1,56
Stationsstraat -- 10,00m	186994,5	433488,4	9	8,91	0,1	7,43	7,33	0,1	-1,57
Oude Groenestraat -- 10,0	185663,5	431776,4	8,89	8,86	0,03	7,91	7,87	0,04	-0,98
Oude Groenestraat -- 10,0	185706,8	431863,5	8,89	8,86	0,03	7,91	7,87	0,04	-0,98
Oude Groenestraat -- 10,0	185749,9	431951,3	8,89	8,86	0,03	7,91	7,87	0,04	-0,98
Oude Groenestraat -- 10,0	185762,2	431977,3	8,89	8,86	0,03	7,91	7,87	0,04	-0,98
Oude Groenestraat -- 10,0	185681,4	431767,4	8,88	8,86	0,03	7,91	7,87	0,04	-0,97
Oude Groenestraat -- 10,0	185724,7	431854,7	8,89	8,86	0,03	7,91	7,87	0,04	-0,98
Oude Groenestraat -- 10,0	185768	431942,7	8,89	8,86	0,03	7,91	7,87	0,04	-0,98
Oude Groenestraat -- 10,0	185780,3	431968,8	8,89	8,86	0,03	7,91	7,87	0,04	-0,98
Griftdijk Noord -- 10,00m	187230,1	431219	9,38	9,24	0,14	7,72	7,58	0,14	-1,66
Griftdijk Noord -- 10,00m	187212,8	431208,9	9,35	9,24	0,11	7,7	7,58	0,12	-1,65
Griftdijk -- 10,00m (Link	186902,8	432030,5	9,39	9,29	0,1	7,73	7,61	0,12	-1,66
Griftdijk -- 10,00m (Rech	186882,9	432029,8	9,37	9,29	0,09	7,71	7,61	0,1	-1,66
Griftdijk -- 10,00m (Link	186640	432738,8	9,42	9,29	0,13	7,76	7,61	0,15	-1,66
Griftdijk -- 10,00m (Rech	186624	432726,8	9,38	9,29	0,1	7,73	7,61	0,12	-1,65
Bellefleurstraat -- 10,00	186302,7	432543,2	9,33	9,29	0,05	7,67	7,61	0,06	-1,66
Bellefleurstraat -- 10,00	186337,1	432464,6	9,33	9,29	0,04	7,66	7,61	0,05	-1,67
Bellefleurstraat -- 10,00	186376	432375,7	9,33	9,29	0,04	7,66	7,61	0,05	-1,67

Bijlage 1: Resultaten en vergelijkingen 2020 vs 2032 incl plan incl VI1A5

Bellefleurstraat -- 10,00	186394,6	432333,6	9,32	9,29	0,03	7,65	7,61	0,05	-1,67
Bellefleurstraat -- 10,00	186284,4	432535,2	9,33	9,29	0,04	7,66	7,61	0,05	-1,67
Bellefleurstraat -- 10,00	186318,8	432456,6	9,32	9,29	0,04	7,66	7,61	0,05	-1,66
Bellefleurstraat -- 10,00	186357,6	432367,8	9,32	9,29	0,03	7,66	7,61	0,05	-1,66
Bellefleurstraat -- 10,00	186375,8	432326,6	9,32	9,29	0,03	7,65	7,61	0,04	-1,67
Griftdijk -- 10,00m (Link	186847,9	432255,9	9,37	9,29	0,08	7,7	7,61	0,1	-1,67
Griftdijk -- 10,00m (Rech	186867,4	432260,5	9,39	9,29	0,1	7,73	7,61	0,12	-1,66
Griftdijk -- 10,00m (Link	186753,8	432559,9	9,4	9,29	0,11	7,74	7,61	0,13	-1,66
Griftdijk -- 10,00m (Link	186765,9	432539,4	9,4	9,29	0,11	7,74	7,61	0,13	-1,66
Griftdijk -- 10,00m (Link	186774,1	432525,6	9,4	9,29	0,11	7,74	7,61	0,13	-1,66
Griftdijk -- 10,00m (Link	186820,6	432428,8	9,4	9,29	0,11	7,74	7,61	0,13	-1,66
Griftdijk -- 10,00m (Link	186831,3	432399,4	9,4	9,29	0,11	7,74	7,61	0,13	-1,66
Griftdijk -- 10,00m (Rech	186736,8	432549,3	9,37	9,29	0,08	7,71	7,61	0,1	-1,66
Griftdijk -- 10,00m (Rech	186749,1	432528,6	9,37	9,29	0,08	7,71	7,61	0,1	-1,66
Griftdijk -- 10,00m (Rech	186802,4	432420,5	9,37	9,29	0,08	7,71	7,61	0,1	-1,66
Griftdijk -- 10,00m (Rech	186812,4	432392,8	9,37	9,29	0,08	7,71	7,61	0,1	-1,66
Terracottastraat -- 10,00	186728,7	432292,9	9,33	9,29	0,05	7,67	7,61	0,06	-1,66
Terracottastraat -- 10,00	186721,7	432311,6	9,34	9,29	0,05	7,67	7,61	0,06	-1,67
Griftdijk -- 10,00m (Link	185988,3	433849	9,2	8,96	0,24	7,69	7,36	0,33	-1,51
Griftdijk -- 10,00m (Rech	185969,1	433843,5	9,14	8,96	0,18	7,63	7,36	0,27	-1,51
De Oversteek -- 10,00m (L	186193,3	429893,1	9,57	9,32	0,25	8,34	8,06	0,28	-1,23
De Oversteek -- 10,00m (L	186319,7	430190,3	9,28	9,02	0,26	8,27	7,98	0,29	-1,01
De Oversteek -- 10,00m (L	186424,2	430429	9,29	9,02	0,27	8,28	7,98	0,3	-1,01
De Oversteek -- 10,00m (L	186475,5	430530,5	9,29	9,02	0,27	8,29	7,98	0,31	-1
De Oversteek -- 10,00m (R	186296,1	430055,9	9,26	9,02	0,24	8,31	7,98	0,33	-0,95
De Oversteek -- 10,00m (R	186453,6	430418,9	9,26	9,02	0,24	8,32	7,98	0,33	-0,94
De Oversteek -- 10,00m (R	186507,1	430524,7	9,26	9,02	0,24	8,32	7,98	0,33	-0,94
De Oversteek -- 10,00m (R	186710,7	430792,6	9,25	9,02	0,23	8,3	7,98	0,32	-0,95
10,00m (Links)	186370,2	433038,8	9,01	8,91	0,1	7,43	7,33	0,1	-1,58
10,00m (Rechts)	186399,5	433026,2	9,05	8,91	0,14	7,45	7,33	0,13	-1,6

Bijlage 1: Resultaten en vergelijkingen 2020 vs 2032 incl plan incl VI1A5

10,00m (Rechts)	186387,8	433048,1	9,05	8,91	0,14	7,46	7,33	0,13	-1,59
Oude Groenestraat -- 10,0	185999,8	432391,9	9,34	9,29	0,06	7,68	7,61	0,07	-1,66
Oude Groenestraat -- 10,0	186049,2	432465,4	9,35	9,29	0,06	7,68	7,61	0,07	-1,67
Oude Groenestraat -- 10,0	186074,7	432499,4	9,35	9,29	0,06	7,68	7,61	0,07	-1,67
Oude Groenestraat -- 10,0	186134,3	432565,4	9,36	9,29	0,07	7,69	7,61	0,08	-1,67
Oude Groenestraat -- 10,0	186212,3	432618,5	9,37	9,29	0,08	7,7	7,61	0,09	-1,67
Oude Groenestraat -- 10,0	185788,6	432050,3	9,15	9,12	0,03	7,51	7,47	0,04	-1,64
Oude Groenestraat -- 10,0	185805	432096,8	9,15	9,12	0,03	7,51	7,47	0,04	-1,64
Oude Groenestraat -- 10,0	185807,6	432044	9,15	9,12	0,03	7,51	7,47	0,04	-1,64
Oude Groenestraat -- 10,0	185823,6	432089,3	9,15	9,12	0,03	7,52	7,47	0,04	-1,63
Oude Groenestraat -- 10,0	185929,7	432280,5	9,16	9,12	0,04	7,52	7,47	0,05	-1,64
Aquilastraat -- 10,00m (L	185876,9	432135,9	9,16	9,12	0,04	7,52	7,47	0,05	-1,64
Aquilastraat -- 10,00m (L	185904	432111,6	9,15	9,12	0,03	7,52	7,47	0,04	-1,63
Aquilastraat -- 10,00m (R	185865,6	432119,4	9,15	9,12	0,03	7,52	7,47	0,04	-1,63
Aquilastraat -- 10,00m (R	185884,4	432107,4	9,15	9,12	0,03	7,52	7,47	0,04	-1,63
Aquilastraat -- 10,00m (L	185887,1	432046,4	9,15	9,12	0,03	7,51	7,47	0,04	-1,64
Aquilastraat -- 10,00m (R	185907,1	432047,2	9,15	9,12	0,03	7,51	7,47	0,04	-1,64
Oude Groenestraat -- 10,0	185907,2	432306,1	9,16	9,12	0,04	7,52	7,47	0,05	-1,64
Oude Groenestraat -- 10,0	185971,3	432408,6	9,18	9,12	0,06	7,54	7,47	0,06	-1,64
Oude Groenestraat -- 10,0	186025,1	432488,8	9,35	9,29	0,07	7,68	7,61	0,07	-1,67
Oude Groenestraat -- 10,0	186045,3	432515,8	9,36	9,29	0,07	7,68	7,61	0,07	-1,68
Oude Groenestraat -- 10,0	186096,1	432575,2	9,36	9,29	0,07	7,68	7,61	0,08	-1,68
Bellefleurstraat -- 10,00	186264,2	432581,1	9,34	9,29	0,05	7,67	7,61	0,06	-1,67
Bellefleurstraat -- 10,00	186282,6	432589	9,35	9,29	0,06	7,68	7,61	0,07	-1,67
Oude Groenestraat -- 10,0	186376,9	432705,2	9,4	9,29	0,12	7,72	7,61	0,11	-1,68
Oude Groenestraat -- 10,0	186114	432591,6	9,37	9,29	0,08	7,69	7,61	0,08	-1,68
Oude Groenestraat -- 10,0	186192,9	432644,9	9,38	9,29	0,09	7,7	7,61	0,09	-1,68
Oude Groenestraat -- 10,0	186340,2	432660,7	9,38	9,29	0,09	7,71	7,61	0,1	-1,67
Oude Groenestraat -- 10,0	186416,9	432685,5	9,38	9,29	0,09	7,71	7,61	0,1	-1,67
Griftdijk -- 10,00m (Link	186508,2	432880,9	9,43	9,29	0,15	7,74	7,61	0,13	-1,69

Bijlage 1: Resultaten en vergelijkingen 2020 vs 2032 incl plan incl VI1A5

Griftdijk -- 10,00m (Rech	186494,3	432866,6	9,39	9,29	0,1	7,71	7,61	0,1	-1,68
Keizer Hendrik VI-singel	186716,8	432822,2	9,42	9,29	0,13	7,75	7,61	0,14	-1,67
Keizer Hendrik VI-singel	186779,5	432818	9,41	9,29	0,12	7,75	7,61	0,14	-1,66
Keizer Hendrik VI-singel	186846,9	432813,3	9,41	9,29	0,12	7,75	7,61	0,14	-1,66
Keizer Hendrik VI-singel	186867,4	432812,2	9,41	9,29	0,12	7,75	7,61	0,14	-1,66
Keizer Hendrik VI-singel	186924,7	432810,5	9,41	9,29	0,12	7,75	7,61	0,15	-1,66
Keizer Hendrik VI-singel	186718	432794	9,39	9,29	0,1	7,73	7,61	0,12	-1,66
Keizer Hendrik VI-singel	186764,2	432790,8	9,38	9,29	0,09	7,73	7,61	0,12	-1,65
Keizer Hendrik VI-singel	186824,8	432786,4	9,38	9,29	0,09	7,73	7,61	0,12	-1,65
Keizer Hendrik VI-singel	186852,2	432784,6	9,38	9,29	0,09	7,73	7,61	0,12	-1,65
Keizer Hendrik VI-singel	186877,1	432783,8	9,38	9,29	0,09	7,73	7,61	0,12	-1,65
Keizer Hendrik VI-singel	186936,5	432781,9	9,38	9,29	0,09	7,73	7,61	0,12	-1,65
Griftdijk Noord -- 10,00m	187298,6	431119	9,41	9,24	0,17	7,73	7,58	0,16	-1,68
Griftdijk Noord -- 10,00m	187380,8	431027,3	9,46	9,24	0,22	7,79	7,58	0,21	-1,67
Griftdijk Noord -- 10,00m	187282,7	431106,9	9,37	9,24	0,13	7,72	7,58	0,14	-1,65
Griftdijk Noord -- 10,00m	187366,5	431013,3	9,42	9,24	0,18	7,77	7,58	0,19	-1,65
Margaretha van Mechelenwe	187353,8	430955	9,55	9,31	0,24	7,89	7,62	0,26	-1,66
Margaretha van Mechelenwe	187370,1	430943,4	9,53	9,31	0,22	7,89	7,62	0,27	-1,64
10,00m (Links)	186862,3	433035,6	8,96	8,91	0,05	7,41	7,33	0,08	-1,55
10,00m (Links)	186728,8	433058,5	8,95	8,91	0,05	7,4	7,33	0,08	-1,55
10,00m (Rechts)	186865	433055,6	8,96	8,91	0,05	7,41	7,33	0,09	-1,55
10,00m (Rechts)	186737	433077	8,95	8,91	0,05	7,41	7,33	0,08	-1,54
Keizer Hendrik VI-singel	187033,8	432779,4	9,11	9,01	0,1	7,52	7,38	0,15	-1,59
Keizer Hendrik VI-singel	187074,7	432777,9	9,1	9,01	0,1	7,52	7,38	0,14	-1,58
Keizer Hendrik VI-singel	187144,8	432778,1	9,11	9,01	0,1	7,52	7,38	0,15	-1,59
Keizer Hendrik VI-singel	187258,9	432777,7	9,12	9,01	0,12	7,54	7,38	0,17	-1,58
Keizer Hendrik VI-singel	187322,3	432781,1	9,15	9,01	0,14	7,59	7,38	0,21	-1,56
Keizer Hendrik VI-singel	187022,6	432808,2	9,14	9,01	0,13	7,56	7,38	0,18	-1,58
Keizer Hendrik VI-singel	187060	432808,9	9,14	9,01	0,13	7,55	7,38	0,17	-1,59
Keizer Hendrik VI-singel	187199,9	432809,3	9,15	9,01	0,14	7,56	7,38	0,18	-1,59

Bijlage 1: Resultaten en vergelijkingen 2020 vs 2032 incl plan incl VI1A5

Keizer Hendrik VI-singel	187322,9	432805,4	9,2	9,01	0,19	7,64	7,38	0,26	-1,56
Graaf Alardsingel -- 10,0	187349,7	430821,6	9,5	9,31	0,19	7,9	7,62	0,27	-1,6
Graaf Alardsingel -- 10,0	187349,4	430865,9	9,61	9,31	0,3	8,02	7,62	0,39	-1,59
Graaf Alardsingel -- 10,0	187377,6	430839	9,6	9,31	0,29	8	7,62	0,37	-1,6
Graaf Alardsingel -- 10,0	186708,7	430832,3	9,31	9,02	0,29	8,32	7,98	0,34	-0,99
Graaf Alardsingel -- 10,0	186997,2	430972,5	9,32	9,02	0,31	8,36	7,98	0,38	-0,96
Graaf Alardsingel -- 10,0	186999,7	430952,7	9,67	9,31	0,37	8,11	7,62	0,49	-1,56
Graaf Alardsingel -- 10,0	186982,2	430957,1	9,38	9,02	0,36	8,46	7,98	0,48	-0,92
Graaf Alardsingel -- 10,0	186985,5	430937,4	9,22	9,02	0,2	8,28	7,98	0,3	-0,94
Graaf Alardsingel -- 10,0	187184	430956,4	9,63	9,31	0,32	8	7,62	0,37	-1,63
Graaf Alardsingel -- 10,0	187250	430930,8	9,64	9,31	0,33	8	7,62	0,38	-1,64
Graaf Alardsingel -- 10,0	187284,2	430912,3	9,65	9,31	0,34	8,02	7,62	0,39	-1,63
Graaf Alardsingel -- 10,0	187188,7	430921,1	9,51	9,31	0,2	7,89	7,62	0,27	-1,62
Graaf Alardsingel -- 10,0	187264,4	430885,3	9,51	9,31	0,2	7,9	7,62	0,28	-1,61
Griftdijk Noord -- 10,00m	187106	431369,9	9,32	9,24	0,09	7,67	7,58	0,09	-1,65
Griftdijk Noord -- 10,00m	187122,6	431381	9,35	9,24	0,12	7,68	7,58	0,11	-1,67
Griftdijk Noord -- 10,00m	187007,1	431553,9	9,35	9,24	0,11	7,71	7,58	0,14	-1,64
Griftdijk Noord -- 10,00m	186990,4	431542,8	9,07	8,99	0,08	7,77	7,66	0,11	-1,3
Italiëstraat -- 10,00m (L	187007,5	431509,4	9,31	9,24	0,07	7,69	7,58	0,11	-1,62
Italiëstraat -- 10,00m (L	186985,2	431490,4	9,04	8,99	0,05	7,76	7,66	0,11	-1,28
Italiëstraat -- 10,00m (R	186994,9	431524,9	9,06	8,99	0,07	7,78	7,66	0,12	-1,28
Italiëstraat -- 10,00m (R	186971	431504,5	9,04	8,99	0,05	7,76	7,66	0,1	-1,28
Italiëstraat -- 10,00m (L	187016,1	431004,3	9,4	9,24	0,16	7,81	7,58	0,23	-1,59
Italiëstraat -- 10,00m (R	187036,1	431005,3	9,4	9,24	0,16	7,83	7,58	0,26	-1,57
Italiëstraat -- 10,00m (L	186977,6	431273,6	9,04	8,99	0,05	7,78	7,66	0,12	-1,26
Italiëstraat -- 10,00m (R	186959,9	431264,1	9,04	8,99	0,05	7,76	7,66	0,1	-1,28
Italiëstraat -- 10,00m (L	187011,5	431090	9,32	9,24	0,08	7,72	7,58	0,14	-1,6
Italiëstraat -- 10,00m (R	187031,4	431091,2	9,32	9,24	0,08	7,75	7,58	0,17	-1,57
Griftdijk Noord -- 10,00m	186888,6	431767,6	9,07	8,99	0,08	7,75	7,66	0,09	-1,32
Griftdijk Noord -- 10,00m	186885,6	431802,3	9,07	8,99	0,08	7,75	7,66	0,09	-1,32

Bijlage 1: Resultaten en vergelijkingen 2020 vs 2032 incl plan incl VI1A5

Griftdijk Noord -- 10,00m	186908,5	431769,7	9,09	8,99	0,1	7,78	7,66	0,12	-1,31
Griftdijk Noord -- 10,00m	186905,6	431803,5	9,09	8,99	0,1	7,78	7,66	0,12	-1,31
Griftdijk -- 10,00m (Link	186904,4	431963	9,08	8,99	0,1	7,78	7,66	0,12	-1,3
Griftdijk -- 10,00m (Rech	186884,4	431962,8	9,07	8,99	0,08	7,76	7,66	0,1	-1,31
10,00m (Links)	186428,9	433093,2	8,97	8,91	0,06	7,41	7,33	0,09	-1,56
10,00m (Rechts)	186438,1	433075,4	8,97	8,91	0,06	7,41	7,33	0,08	-1,56
10,00m (Links)	186639,5	433115,8	8,95	8,91	0,05	7,4	7,33	0,07	-1,55
10,00m (Links)	186586,7	433148,4	8,95	8,91	0,05	7,4	7,33	0,07	-1,55
10,00m (Links)	186541,1	433127,2	8,96	8,91	0,05	7,4	7,33	0,07	-1,56
10,00m (Rechts)	186647,3	433134,6	8,95	8,91	0,05	7,4	7,33	0,08	-1,55
10,00m (Rechts)	186586,3	433168,5	8,95	8,91	0,05	7,4	7,33	0,08	-1,55
10,00m (Rechts)	186533,9	433145,9	8,96	8,91	0,05	7,4	7,33	0,08	-1,56
10,00m (Links)	186982,5	432826,6	9,39	9,29	0,1	7,75	7,61	0,14	-1,64
10,00m (Rechts)	187002,5	432826,7	9,11	9,01	0,1	7,53	7,38	0,16	-1,58
10,00m (Links)	186982,7	432862,8	9,36	9,29	0,07	7,72	7,61	0,11	-1,64
10,00m (Rechts)	187002,7	432862,6	9,08	9,01	0,07	7,5	7,38	0,12	-1,58
10,00m (Links)	187002,2	432731,8	9,07	9,01	0,06	7,48	7,38	0,1	-1,59
10,00m (Rechts)	186982,2	432731,6	9,35	9,29	0,06	7,7	7,61	0,1	-1,65
10,00m (Links)	186978,1	433038,6	8,96	8,91	0,05	7,43	7,33	0,1	-1,53
10,00m (Links)	186997,1	433004,2	8,96	8,91	0,05	7,43	7,33	0,1	-1,53
10,00m (Links)	187002,6	432933,4	9,06	9,01	0,06	7,48	7,38	0,11	-1,58
10,00m (Rechts)	186961,7	433027	8,96	8,91	0,05	7,42	7,33	0,09	-1,54
10,00m (Rechts)	186978,1	432997,9	9,34	9,29	0,05	7,7	7,61	0,09	-1,64
10,00m (Rechts)	186982,6	432932	9,34	9,29	0,06	7,71	7,61	0,1	-1,63
Citaldel oost -- 10,00m (	187290,5	430864,8	9,5	9,31	0,19	7,92	7,62	0,3	-1,58
Citadel west -- 10,00m (L	187042	430906,5	9,41	9,31	0,1	7,81	7,62	0,18	-1,6
Citadel west -- 10,00m (R	187022	430905,2	9,41	9,31	0,1	7,8	7,62	0,17	-1,61
10,00m (Links)	187040,6	430830,5	9,37	9,31	0,06	7,74	7,62	0,12	-1,63
10,00m (Rechts)	187021,1	430835	9,37	9,31	0,06	7,74	7,62	0,12	-1,63
10,00m (Links)	187151,1	430711	9,35	9,31	0,05	7,71	7,62	0,08	-1,64

Bijlage 1: Resultaten en vergelijkingen 2020 vs 2032 incl plan incl VI1A5

10,00m (Rechts)	187162,8	430727,2	9,36	9,31	0,05	7,72	7,62	0,09	-1,64
10,00m (Links)	187001,7	430775,4	9,36	9,31	0,05	7,71	7,62	0,09	-1,65
10,00m (Rechts)	186989,2	430791,1	9,07	9,02	0,05	8,08	7,98	0,1	-0,99
10,00m (Links)	186938,4	430749,5	9,07	9,02	0,05	8,07	7,98	0,08	-1
10,00m (Links)	186881,2	430716,6	9,07	9,02	0,05	8,06	7,98	0,08	-1,01
10,00m (Rechts)	186928,8	430767,4	9,07	9,02	0,05	8,07	7,98	0,09	-1
10,00m (Rechts)	186865,9	430730,1	9,07	9,02	0,05	8,07	7,98	0,08	-1
10,00m (Links)	187239,9	430668,6	9,36	9,31	0,05	7,72	7,62	0,1	-1,64
10,00m (Rechts)	187227,6	430652,8	9,35	9,31	0,05	7,71	7,62	0,09	-1,64
10,00m (Links)	187354,8	430582,7	9,36	9,31	0,05	7,71	7,62	0,09	-1,65
10,00m (Rechts)	187343	430566,5	9,35	9,31	0,05	7,7	7,62	0,08	-1,65
10,00m (Links)	187454,8	430488,4	9,35	9,31	0,04	7,71	7,62	0,08	-1,64
10,00m (Rechts)	187438,6	430476,6	9,35	9,31	0,04	7,7	7,62	0,07	-1,65
10,00m (Links)	187185,9	430810,4	9,37	9,31	0,07	7,74	7,62	0,11	-1,63
10,00m (Rechts)	187196,4	430827,3	9,38	9,31	0,07	7,75	7,62	0,13	-1,63
10,00m (Links)	187109,7	430840,1	9,37	9,31	0,07	7,73	7,62	0,11	-1,64
10,00m (Rechts)	187112,5	430859,9	9,38	9,31	0,07	7,75	7,62	0,12	-1,63
10,00m (Links)	187064,2	430862,9	9,38	9,31	0,07	7,75	7,62	0,13	-1,63
10,00m (Rechts)	187064	430842,9	9,37	9,31	0,06	7,74	7,62	0,12	-1,63
10,00m (Links)	187084,2	430783,3	9,36	9,31	0,05	7,72	7,62	0,1	-1,64
10,00m (Rechts)	187072,6	430767	9,36	9,31	0,05	7,71	7,62	0,09	-1,65
10,00m (Links)	187229,7	431248,1	9,34	9,24	0,1	7,7	7,58	0,12	-1,64
10,00m (Links)	187264,2	431270,7	9,32	9,24	0,08	7,69	7,58	0,11	-1,63
10,00m (Links)	187291,4	431281,3	9,32	9,24	0,08	7,69	7,58	0,11	-1,63
10,00m (Rechts)	187241,1	431231,6	9,34	9,24	0,11	7,7	7,58	0,12	-1,64
10,00m (Rechts)	187273	431252,8	9,32	9,24	0,09	7,69	7,58	0,11	-1,63
10,00m (Rechts)	187297,7	431262,3	9,32	9,24	0,08	7,69	7,58	0,11	-1,63
Stationsstraat -- 10,00m	186348,2	433078,6	9,01	8,91	0,1	7,43	7,33	0,1	-1,58
Stationsstraat -- 10,00m	186320,1	433132,9	9,01	8,91	0,1	7,44	7,33	0,11	-1,57
Stationsstraat -- 10,00m	186276,3	433237,9	9,01	8,91	0,11	7,44	7,33	0,12	-1,57

Bijlage 1: Resultaten en vergelijkingen 2020 vs 2032 incl plan incl VI1A5

Stationsstraat -- 10,00m	186365,8	433088	9,05	8,91	0,14	7,46	7,33	0,14	-1,59
Stationsstraat -- 10,00m	186338,2	433141,5	9,05	8,91	0,14	7,47	7,33	0,14	-1,58
Stationsstraat -- 10,00m	186294,7	433245,6	9,05	8,91	0,15	7,47	7,33	0,15	-1,58
Stationsstraat -- 10,00m	186296,5	433369,7	9,05	8,91	0,14	7,47	7,33	0,14	-1,58
Stationsstraat -- 10,00m	186282,1	433383,6	9,07	8,91	0,16	7,48	7,33	0,15	-1,59
Stationsstraat -- 10,00m	186138,5	433253,1	9,02	8,91	0,11	7,45	7,33	0,12	-1,57
Stationsstraat -- 10,00m	186213,6	433324,4	9,05	8,91	0,15	7,48	7,33	0,15	-1,57
Stationsstraat -- 10,00m	186152,2	433238,5	9	8,91	0,1	7,44	7,33	0,12	-1,56
Stationsstraat -- 10,00m	186227,2	433309,6	9,05	8,91	0,14	7,47	7,33	0,15	-1,58
Griftdijk -- 10,00m (Link	186138,1	433511,6	9,11	8,91	0,2	7,54	7,33	0,21	-1,57
Griftdijk -- 10,00m (Link	186227,1	433379,8	9,13	8,91	0,22	7,55	7,33	0,22	-1,58
Griftdijk -- 10,00m (Rech	186120,6	433501,9	9,04	8,91	0,14	7,49	7,33	0,16	-1,55
Griftdijk -- 10,00m (Rech	186212,1	433366,5	9,06	8,91	0,15	7,49	7,33	0,16	-1,57
10,00m (Links)	187205,3	430748,2	9,36	9,31	0,05	7,73	7,62	0,11	-1,63
10,00m (Rechts)	187221,6	430736,6	9,36	9,31	0,05	7,73	7,62	0,11	-1,63
10,00m (Links)	187230,9	430805,2	9,38	9,31	0,07	7,78	7,62	0,15	-1,6
10,00m (Rechts)	187219,9	430788,5	9,37	9,31	0,06	7,75	7,62	0,13	-1,62
Citaldel oost -- 10,00m (	187273,9	430807,9	9,39	9,31	0,08	7,8	7,62	0,18	-1,59
Citaldel oost -- 10,00m (	187258	430820	9,39	9,31	0,09	7,8	7,62	0,18	-1,59
10,00m (Links)	187278,8	430736,8	9,37	9,31	0,06	7,73	7,62	0,11	-1,64
10,00m (Rechts)	187292,9	430751	9,38	9,31	0,07	7,75	7,62	0,12	-1,63
10,00m (Links)	187264,8	430778,2	9,38	9,31	0,07	7,76	7,62	0,14	-1,62
10,00m (Rechts)	187250,8	430763,9	9,37	9,31	0,06	7,75	7,62	0,12	-1,62
10,00m (Links)	187405,6	430629,3	9,37	9,31	0,07	7,73	7,62	0,11	-1,64
10,00m (Rechts)	187386,8	430622	9,37	9,31	0,06	7,72	7,62	0,1	-1,65
Griftdijk -- 10,00m (Link	186059,6	433620,5	9,05	8,91	0,14	7,5	7,33	0,17	-1,55
Griftdijk -- 10,00m (Link	186030,8	433678,4	9,05	8,91	0,14	7,51	7,33	0,18	-1,54
Griftdijk -- 10,00m (Rech	186077,5	433629,5	9,12	8,91	0,21	7,56	7,33	0,23	-1,56
Griftdijk -- 10,00m (Rech	186048,8	433687,2	9,12	8,91	0,21	7,57	7,33	0,24	-1,55
Stationsstraat -- 10,00m	186567,1	433445,6	9	8,91	0,09	7,43	7,33	0,1	-1,57

Bijlage 1: Resultaten en vergelijkingen 2020 vs 2032 incl plan incl VI1A5

Stationsstraat -- 10,00m	186505,8	433439,4	9	8,91	0,09	7,43	7,33	0,1	-1,57
Stationsstraat -- 10,00m	186482,8	433436,9	9	8,91	0,09	7,43	7,33	0,1	-1,57
Stationsstraat -- 10,00m	186565,1	433465,6	9,02	8,91	0,11	7,44	7,33	0,11	-1,58
Stationsstraat -- 10,00m	186503,7	433459,3	9,02	8,91	0,12	7,44	7,33	0,11	-1,58
Stationsstraat -- 10,00m	186480,6	433456,8	9,02	8,91	0,12	7,44	7,33	0,12	-1,58
Bedrijventerrein -- 10,00	186053,4	433549,5	8,98	8,91	0,07	7,43	7,33	0,11	-1,55
Bedrijventerrein -- 10,00	186046,9	433568,4	8,98	8,91	0,07	7,44	7,33	0,11	-1,54
Bedrijventerrein -- 10,00	186083,8	433745,5	9	8,91	0,1	7,5	7,33	0,17	-1,5
Bedrijventerrein -- 10,00	186089,7	433726,4	9	8,91	0,1	7,49	7,33	0,16	-1,51

Bijlage 1: Resultaten en vergelijkingen 2032 inclusief VIA15

2032 NO2

			Autonoom			Inclusief plan			
Omschrijving	**X**	**Y**	**Conc. [µg/m³]**	**AG [µg/m³]**	**Bron [µg/m³]**	**Conc. [µg/**	**AG [µg/m³**	**Bron [µg/n**	**Verschil**
Stationsstraat -- 10,00m	186798,2	433489,8	12,58	10,57	2,01	12,63	10,57	2,06	0,05
Stationsstraat -- 10,00m	186800,7	433469,9	12,51	10,57	1,94	12,56	10,57	1,98	0,05
Oosterhoutsestraat -- 10,	185429,6	432903,5	12	10,48	1,52	12,03	10,48	1,55	0,03
Oosterhoutsestraat -- 10,	185415,7	432889	11,79	10,48	1,31	11,82	10,48	1,34	0,03
Dorpsstraat -- 10,00m (Li	185170,2	432271,9	11,11	10,48	0,62	11,12	10,48	0,64	0,01
Dorpsstraat -- 10,00m (Li	185204,2	432363,4	11,14	10,48	0,66	11,16	10,48	0,68	0,02
Dorpsstraat -- 10,00m (Re	185188,9	432264,5	11,13	10,48	0,65	11,15	10,48	0,67	0,02
Dorpsstraat -- 10,00m (Re	185222,9	432356,5	11,17	10,48	0,69	11,19	10,48	0,71	0,02
Stationsstraat -- 10,00m	185510	432868,3	12,09	10,48	1,61	12,12	10,48	1,64	0,03
Stationsstraat -- 10,00m	185597,1	432937,2	12,1	10,48	1,62	12,14	10,48	1,66	0,04
Stationsstraat -- 10,00m	185721,1	433023,4	12,89	11,23	1,66	12,93	11,23	1,7	0,04
Stationsstraat -- 10,00m	185523	432852,9	12,12	10,48	1,64	12,15	10,48	1,67	0,03
Stationsstraat -- 10,00m	185608,6	432920,8	12,14	10,48	1,66	12,18	10,48	1,7	0,04
Stationsstraat -- 10,00m	185731,9	433006,5	12,93	11,23	1,7	12,96	11,23	1,73	0,03
Dorpsstraat -- 10,00m (Li	185296,9	432528,5	11,28	10,48	0,8	11,3	10,48	0,81	0,02
Dorpsstraat -- 10,00m (Li	185355,7	432612,4	11,32	10,48	0,84	11,34	10,48	0,86	0,02
Dorpsstraat -- 10,00m (Li	185417,3	432703,5	11,38	10,48	0,9	11,4	10,48	0,92	0,02
Dorpsstraat -- 10,00m (Li	185465	432774,1	11,46	10,48	0,98	11,48	10,48	1	0,02
Dorpsstraat -- 10,00m (Re	185312,7	432516,2	11,3	10,48	0,82	11,32	10,48	0,84	0,02
Dorpsstraat -- 10,00m (Re	185372,3	432601,2	11,35	10,48	0,87	11,37	10,48	0,88	0,02
Dorpsstraat -- 10,00m (Re	185434,1	432692,5	11,4	10,48	0,92	11,42	10,48	0,94	0,02
Dorpsstraat -- 10,00m (Re	185482,3	432764,2	11,48	10,48	1	11,5	10,48	1,02	0,02
Stationsstraat -- 10,00m	187419,8	433821,6	14,26	11,9	2,36	14,31	11,9	2,41	0,05
Stationsstraat -- 10,00m	187319,4	433817,9	14,18	11,9	2,28	14,23	11,9	2,33	0,05
Stationsstraat -- 10,00m	187419,1	433841,6	14,35	11,9	2,45	14,4	11,9	2,5	0,05
Stationsstraat -- 10,00m	187318,3	433837,9	14,27	11,9	2,37	14,32	11,9	2,42	0,05
Stationsstraat -- 10,00m	187147,5	433610,5	13,91	11,9	2,01	13,96	11,9	2,06	0,05
Stationsstraat -- 10,00m	187148,4	433561,7	13,88	11,9	1,98	13,92	11,9	2,03	0,04
Stationsstraat -- 10,00m	187127,5	433610	13,74	11,9	1,84	13,78	11,9	1,88	0,04

Bijlage 1: Resultaten en vergelijkingen 2032 inclusief VIA15

Stationsstraat -- 10,00m	187128,4	433561,5	13,71	11,9	1,81	13,75	11,9	1,85	0,04
Stationsstraat -- 10,00m	186988,7	433469,2	12,3	10,57	1,73	12,34	10,57	1,77	0,04
Stationsstraat -- 10,00m	186994,5	433488,4	12,43	10,57	1,86	12,47	10,57	1,9	0,04
Oude Groenestraat -- 10,0	185663,5	431776,4	11,32	10,56	0,76	11,32	10,56	0,76	0
Oude Groenestraat -- 10,0	185706,8	431863,5	11,26	10,56	0,7	11,27	10,56	0,71	0,01
Oude Groenestraat -- 10,0	185749,9	431951,3	11,28	10,56	0,72	11,29	10,56	0,73	0,01
Oude Groenestraat -- 10,0	185762,2	431977,3	11,29	10,56	0,73	11,3	10,56	0,73	0,01
Oude Groenestraat -- 10,0	185681,4	431767,4	11,28	10,56	0,72	11,28	10,56	0,72	0
Oude Groenestraat -- 10,0	185724,7	431854,7	11,31	10,56	0,75	11,32	10,56	0,76	0,01
Oude Groenestraat -- 10,0	185768	431942,7	11,33	10,56	0,77	11,34	10,56	0,78	0,01
Oude Groenestraat -- 10,0	185780,3	431968,8	11,34	10,56	0,78	11,34	10,56	0,78	0
Griftdijk Noord -- 10,00m	187230,1	431219	14,13	11,79	2,35	14,15	11,79	2,36	0,02
Griftdijk Noord -- 10,00m	187212,8	431208,9	13,8	11,79	2,01	13,81	11,79	2,02	0,01
Griftdijk -- 10,00m (Link	186902,8	432030,5	12,26	10,3	1,96	12,27	10,3	1,97	0,01
Griftdijk -- 10,00m (Rech	186882,9	432029,8	11,9	10,3	1,6	11,92	10,3	1,61	0,02
Griftdijk -- 10,00m (Link	186640	432738,8	12,72	10,3	2,42	12,74	10,3	2,44	0,02
Griftdijk -- 10,00m (Rech	186624	432726,8	12,35	10,3	2,05	12,37	10,3	2,07	0,02
Bellefleurstraat -- 10,00	186302,7	432543,2	11,36	10,3	1,06	11,37	10,3	1,07	0,01
Bellefleurstraat -- 10,00	186337,1	432464,6	11,26	10,3	0,96	11,28	10,3	0,98	0,02
Bellefleurstraat -- 10,00	186376	432375,7	11,21	10,3	0,91	11,23	10,3	0,93	0,02
Bellefleurstraat -- 10,00	186394,6	432333,6	11,14	10,3	0,84	11,16	10,3	0,86	0,02
Bellefleurstraat -- 10,00	186284,4	432535,2	11,3	10,3	1	11,32	10,3	1,01	0,02
Bellefleurstraat -- 10,00	186318,8	432456,6	11,21	10,3	0,91	11,22	10,3	0,92	0,01
Bellefleurstraat -- 10,00	186357,6	432367,8	11,16	10,3	0,86	11,17	10,3	0,87	0,01
Bellefleurstraat -- 10,00	186375,8	432326,6	11,12	10,3	0,82	11,13	10,3	0,83	0,01
Griftdijk -- 10,00m (Link	186847,9	432255,9	11,88	10,3	1,58	11,9	10,3	1,6	0,02
Griftdijk -- 10,00m (Rech	186867,4	432260,5	12,28	10,3	1,97	12,29	10,3	1,99	0,01
Griftdijk -- 10,00m (Link	186753,8	432559,9	12,38	10,3	2,07	12,39	10,3	2,09	0,01
Griftdijk -- 10,00m (Link	186765,9	432539,4	12,37	10,3	2,07	12,38	10,3	2,08	0,01
Griftdijk -- 10,00m (Link	186774,1	432525,6	12,37	10,3	2,07	12,39	10,3	2,09	0,02
Griftdijk -- 10,00m (Link	186820,6	432428,8	12,37	10,3	2,07	12,39	10,3	2,09	0,02
Griftdijk -- 10,00m (Link	186831,3	432399,4	12,38	10,3	2,08	12,4	10,3	2,1	0,02
Griftdijk -- 10,00m (Rech	186736,8	432549,3	11,99	10,3	1,69	12	10,3	1,7	0,01

Bijlage 1: Resultaten en vergelijkingen 2032 inclusief VIA15

Griftdijk -- 10,00m (Rech	186749,1	432528,6	11,98	10,3	1,68	12	10,3	1,7	0,02
Griftdijk -- 10,00m (Rech	186802,4	432420,5	11,98	10,3	1,68	12	10,3	1,69	0,02
Griftdijk -- 10,00m (Rech	186812,4	432392,8	11,98	10,3	1,68	11,99	10,3	1,69	0,01
Terracottastraat -- 10,00	186728,7	432292,9	11,38	10,3	1,08	11,4	10,3	1,09	0,02
Terracottastraat -- 10,00	186721,7	432311,6	11,36	10,3	1,06	11,38	10,3	1,07	0,02
Griftdijk -- 10,00m (Link	185988,3	433849	16,45	11,23	5,22	17,5	11,23	6,27	1,05
Griftdijk -- 10,00m (Rech	185969,1	433843,5	15,69	11,23	4,46	16,39	11,23	5,16	0,7
De Oversteek -- 10,00m (L	186193,3	429893,1	16,97	12,61	4,36	17	12,61	4,39	0,03
De Oversteek -- 10,00m (L	186319,7	430190,3	16,71	12,21	4,5	16,75	12,21	4,54	0,04
De Oversteek -- 10,00m (L	186424,2	430429	16,84	12,21	4,63	16,88	12,21	4,67	0,04
De Oversteek -- 10,00m (L	186475,5	430530,5	16,94	12,21	4,73	16,98	12,21	4,77	0,04
De Oversteek -- 10,00m (R	186296,1	430055,9	17,91	12,21	5,7	17,95	12,21	5,74	0,04
De Oversteek -- 10,00m (R	186453,6	430418,9	18,04	12,21	5,83	18,08	12,21	5,87	0,04
De Oversteek -- 10,00m (R	186507,1	430524,7	18,06	12,21	5,85	18,11	12,21	5,9	0,05
De Oversteek -- 10,00m (R	186710,7	430792,6	17,95	12,21	5,75	18	12,21	5,79	0,05
10,00m (Links)	186370,2	433038,8	12,3	10,57	1,73	12,34	10,57	1,77	0,04
10,00m (Rechts)	186399,5	433026,2	12,63	10,57	2,06	12,67	10,57	2,1	0,04
10,00m (Rechts)	186387,8	433048,1	12,72	10,57	2,15	12,76	10,57	2,19	0,04
Oude Groenestraat -- 10,0	185999,8	432391,9	11,54	10,3	1,23	11,54	10,3	1,24	0
Oude Groenestraat -- 10,0	186049,2	432465,4	11,6	10,3	1,3	11,61	10,3	1,31	0,01
Oude Groenestraat -- 10,0	186074,7	432499,4	11,62	10,3	1,32	11,64	10,3	1,34	0,02
Oude Groenestraat -- 10,0	186134,3	432565,4	11,76	10,3	1,46	11,77	10,3	1,47	0,01
Oude Groenestraat -- 10,0	186212,3	432618,5	11,91	10,3	1,61	11,92	10,3	1,62	0,01
Oude Groenestraat -- 10,0	185788,6	432050,3	11,22	10,48	0,74	11,23	10,48	0,75	0,01
Oude Groenestraat -- 10,0	185805	432096,8	11,24	10,48	0,77	11,25	10,48	0,77	0,01
Oude Groenestraat -- 10,0	185807,6	432044	11,29	10,48	0,81	11,29	10,48	0,81	0
Oude Groenestraat -- 10,0	185823,6	432089,3	11,31	10,48	0,83	11,32	10,48	0,84	0,01
Oude Groenestraat -- 10,0	185929,7	432280,5	11,42	10,48	0,94	11,43	10,48	0,95	0,01
Aquilastraat -- 10,00m (L	185876,9	432135,9	11,33	10,48	0,85	11,34	10,48	0,86	0,01
Aquilastraat -- 10,00m (L	185904	432111,6	11,28	10,48	0,8	11,29	10,48	0,81	0,01
Aquilastraat -- 10,00m (R	185865,6	432119,4	11,28	10,48	0,8	11,29	10,48	0,81	0,01
Aquilastraat -- 10,00m (R	185884,4	432107,4	11,26	10,48	0,78	11,27	10,48	0,79	0,01
Aquilastraat -- 10,00m (L	185887,1	432046,4	11,18	10,48	0,7	11,2	10,48	0,71	0,02

Bijlage 1: Resultaten en vergelijkingen 2032 inclusief VIA15

Aquilastraat -- 10,00m (R	185907,1	432047,2	11,22	10,48	0,74	11,23	10,48	0,75	0,01
Oude Groenestraat -- 10,0	185907,2	432306,1	11,38	10,48	0,9	11,39	10,48	0,91	0,01
Oude Groenestraat -- 10,0	185971,3	432408,6	11,59	10,48	1,11	11,6	10,48	1,12	0,01
Oude Groenestraat -- 10,0	186025,1	432488,8	11,49	10,3	1,19	11,51	10,3	1,2	0,02
Oude Groenestraat -- 10,0	186045,3	432515,8	11,52	10,3	1,21	11,53	10,3	1,23	0,01
Oude Groenestraat -- 10,0	186096,1	432575,2	11,59	10,3	1,29	11,6	10,3	1,3	0,01
Bellefleurstraat -- 10,00	186264,2	432581,1	11,47	10,3	1,17	11,48	10,3	1,18	0,01
Bellefleurstraat -- 10,00	186282,6	432589	11,57	10,3	1,27	11,59	10,3	1,29	0,02
Oude Groenestraat -- 10,0	186376,9	432705,2	12,15	10,3	1,85	12,17	10,3	1,87	0,02
Oude Groenestraat -- 10,0	186114	432591,6	11,65	10,3	1,35	11,66	10,3	1,36	0,01
Oude Groenestraat -- 10,0	186192,9	432644,9	11,8	10,3	1,5	11,81	10,3	1,51	0,01
Oude Groenestraat -- 10,0	186340,2	432660,7	12,13	10,3	1,83	12,14	10,3	1,84	0,01
Oude Groenestraat -- 10,0	186416,9	432685,5	12,17	10,3	1,87	12,18	10,3	1,88	0,01
Griftdijk -- 10,00m (Link	186508,2	432880,9	12,35	10,3	2,05	12,38	10,3	2,08	0,03
Griftdijk -- 10,00m (Rech	186494,3	432866,6	12,05	10,3	1,75	12,08	10,3	1,78	0,03
Keizer Hendrik VI-singel	186716,8	432822,2	12,58	10,3	2,28	12,6	10,3	2,3	0,02
Keizer Hendrik VI-singel	186779,5	432818	12,58	10,3	2,28	12,6	10,3	2,3	0,02
Keizer Hendrik VI-singel	186846,9	432813,3	12,59	10,3	2,29	12,61	10,3	2,31	0,02
Keizer Hendrik VI-singel	186867,4	432812,2	12,6	10,3	2,3	12,62	10,3	2,32	0,02
Keizer Hendrik VI-singel	186924,7	432810,5	12,66	10,3	2,36	12,68	10,3	2,38	0,02
Keizer Hendrik VI-singel	186718	432794	12,48	10,3	2,18	12,5	10,3	2,2	0,02
Keizer Hendrik VI-singel	186764,2	432790,8	12,41	10,3	2,11	12,43	10,3	2,13	0,02
Keizer Hendrik VI-singel	186824,8	432786,4	12,4	10,3	2,1	12,42	10,3	2,12	0,02
Keizer Hendrik VI-singel	186852,2	432784,6	12,41	10,3	2,11	12,43	10,3	2,13	0,02
Keizer Hendrik VI-singel	186877,1	432783,8	12,43	10,3	2,13	12,45	10,3	2,15	0,02
Keizer Hendrik VI-singel	186936,5	432781,9	12,53	10,3	2,22	12,54	10,3	2,24	0,01
Griftdijk Noord -- 10,00m	187298,6	431119	14,38	11,79	2,6	14,4	11,79	2,61	0,02
Griftdijk Noord -- 10,00m	187380,8	431027,3	15,17	11,79	3,38	15,19	11,79	3,4	0,02
Griftdijk Noord -- 10,00m	187282,7	431106,9	14,14	11,79	2,35	14,16	11,79	2,37	0,02
Griftdijk Noord -- 10,00m	187366,5	431013,3	14,95	11,79	3,16	14,97	11,79	3,18	0,02
Margaretha van Mechelenwe	187353,8	430955	17,05	12,94	4,11	17,08	12,94	4,14	0,03
Margaretha van Mechelenwe	187370,1	430943,4	17,38	12,94	4,44	17,4	12,94	4,46	0,02
10,00m (Links)	186862,3	433035,6	12,01	10,57	1,44	12,04	10,57	1,46	0,03

Bijlage 1: Resultaten en vergelijkingen 2032 inclusief VIA15

10,00m (Links)	186728,8	433058,5	11,93	10,57	1,36	11,95	10,57	1,38	0,02
10,00m (Rechts)	186865	433055,6	12,04	10,57	1,47	12,07	10,57	1,5	0,03
10,00m (Rechts)	186737	433077	12,01	10,57	1,44	12,04	10,57	1,46	0,03
Keizer Hendrik VI-singel	187033,8	432779,4	14,32	11,7	2,62	14,33	11,7	2,63	0,01
Keizer Hendrik VI-singel	187074,7	432777,9	14,22	11,7	2,53	14,24	11,7	2,54	0,02
Keizer Hendrik VI-singel	187144,8	432778,1	14,29	11,7	2,59	14,31	11,7	2,61	0,02
Keizer Hendrik VI-singel	187258,9	432777,7	14,61	11,7	2,91	14,64	11,7	2,94	0,03
Keizer Hendrik VI-singel	187322,3	432781,1	15,31	11,7	3,61	15,34	11,7	3,64	0,03
Keizer Hendrik VI-singel	187022,6	432808,2	14,6	11,7	2,9	14,63	11,7	2,93	0,03
Keizer Hendrik VI-singel	187060	432808,9	14,46	11,7	2,76	14,48	11,7	2,78	0,02
Keizer Hendrik VI-singel	187199,9	432809,3	14,61	11,7	2,91	14,64	11,7	2,94	0,03
Keizer Hendrik VI-singel	187322,9	432805,4	15,81	11,7	4,11	15,84	11,7	4,14	0,03
Graaf Alardsingel -- 10,0	187349,7	430821,6	17,85	12,94	4,91	17,88	12,94	4,94	0,03
Graaf Alardsingel -- 10,0	187349,4	430865,9	19,5	12,94	6,56	19,54	12,94	6,6	0,04
Graaf Alardsingel -- 10,0	187377,6	430839	19,24	12,94	6,3	19,28	12,94	6,34	0,04
Graaf Alardsingel -- 10,0	186708,7	430832,3	17,35	12,21	5,14	17,39	12,21	5,18	0,04
Graaf Alardsingel -- 10,0	186997,2	430972,5	18,04	12,21	5,83	18,08	12,21	5,87	0,04
Graaf Alardsingel -- 10,0	186999,7	430952,7	21,06	12,94	8,12	21,11	12,94	8,17	0,05
Graaf Alardsingel -- 10,0	186982,2	430957,1	20,23	12,21	8,02	20,29	12,21	8,08	0,06
Graaf Alardsingel -- 10,0	186985,5	430937,4	17,64	12,21	5,43	17,68	12,21	5,48	0,04
Graaf Alardsingel -- 10,0	187184	430956,4	18,79	12,94	5,85	18,84	12,94	5,9	0,05
Graaf Alardsingel -- 10,0	187250	430930,8	18,94	12,94	6	18,99	12,94	6,05	0,05
Graaf Alardsingel -- 10,0	187284,2	430912,3	19,21	12,94	6,27	19,26	12,94	6,32	0,05
Graaf Alardsingel -- 10,0	187188,7	430921,1	17,89	12,94	4,95	17,92	12,94	4,98	0,03
Graaf Alardsingel -- 10,0	187264,4	430885,3	17,95	12,94	5,01	17,99	12,94	5,05	0,04
Griftdijk Noord -- 10,00m	187106	431369,9	13,36	11,79	1,57	13,38	11,79	1,59	0,02
Griftdijk Noord -- 10,00m	187122,6	431381	13,55	11,79	1,76	13,56	11,79	1,77	0,01
Griftdijk Noord -- 10,00m	187007,1	431553,9	13,97	11,79	2,18	13,98	11,79	2,19	0,01
Griftdijk Noord -- 10,00m	186990,4	431542,8	12,49	10,64	1,85	12,5	10,64	1,86	0,01
Italiëstraat -- 10,00m (L	187007,5	431509,4	13,71	11,79	1,92	13,72	11,79	1,93	0,01
Italiëstraat -- 10,00m (L	186985,2	431490,4	12,43	10,64	1,79	12,44	10,64	1,8	0,01
Italiëstraat -- 10,00m (R	186994,9	431524,9	12,56	10,64	1,92	12,57	10,64	1,93	0,01
Italiëstraat -- 10,00m (R	186971	431504,5	12,3	10,64	1,66	12,32	10,64	1,67	0,02

Bijlage 1: Resultaten en vergelijkingen 2032 inclusief VIA15

Italiëstraat -- 10,00m (L	187016,1	431004,3	15,51	11,79	3,72	15,54	11,79	3,75	0,03
Italiëstraat -- 10,00m (R	187036,1	431005,3	15,93	11,79	4,14	15,96	11,79	4,17	0,03
Italiëstraat -- 10,00m (L	186977,6	431273,6	12,74	10,64	2,1	12,75	10,64	2,11	0,01
Italiëstraat -- 10,00m (R	186959,9	431264,1	12,38	10,64	1,74	12,39	10,64	1,75	0,01
Italiëstraat -- 10,00m (L	187011,5	431090	14,13	11,79	2,34	14,15	11,79	2,36	0,02
Italiëstraat -- 10,00m (R	187031,4	431091,2	14,58	11,79	2,79	14,59	11,79	2,8	0,01
Griftdijk Noord -- 10,00m	186888,6	431767,6	12,13	10,64	1,49	12,14	10,64	1,5	0,01
Griftdijk Noord -- 10,00m	186885,6	431802,3	12,15	10,64	1,5	12,16	10,64	1,52	0,01
Griftdijk Noord -- 10,00m	186908,5	431769,7	12,52	10,64	1,88	12,53	10,64	1,89	0,01
Griftdijk Noord -- 10,00m	186905,6	431803,5	12,53	10,64	1,89	12,54	10,64	1,9	0,01
Griftdijk -- 10,00m (Link	186904,4	431963	12,54	10,64	1,9	12,55	10,64	1,91	0,01
Griftdijk -- 10,00m (Rech	186884,4	431962,8	12,19	10,64	1,55	12,2	10,64	1,56	0,01
10,00m (Links)	186428,9	433093,2	12,04	10,57	1,47	12,07	10,57	1,5	0,03
10,00m (Rechts)	186438,1	433075,4	12,04	10,57	1,47	12,07	10,57	1,49	0,03
10,00m (Links)	186639,5	433115,8	11,86	10,57	1,29	11,89	10,57	1,32	0,03
10,00m (Links)	186586,7	433148,4	11,92	10,57	1,35	11,94	10,57	1,37	0,02
10,00m (Links)	186541,1	433127,2	11,91	10,57	1,34	11,94	10,57	1,37	0,03
10,00m (Rechts)	186647,3	433134,6	11,92	10,57	1,35	11,94	10,57	1,37	0,02
10,00m (Rechts)	186586,3	433168,5	11,91	10,57	1,33	11,93	10,57	1,36	0,02
10,00m (Rechts)	186533,9	433145,9	11,91	10,57	1,34	11,94	10,57	1,37	0,03
10,00m (Links)	186982,5	432826,6	12,58	10,3	2,28	12,6	10,3	2,3	0,02
10,00m (Rechts)	187002,5	432826,7	14,19	11,7	2,49	14,22	11,7	2,52	0,03
10,00m (Links)	186982,7	432862,8	12,16	10,3	1,86	12,18	10,3	1,88	0,02
10,00m (Rechts)	187002,7	432862,6	13,74	11,7	2,04	13,76	11,7	2,06	0,02
10,00m (Links)	187002,2	432731,8	13,51	11,7	1,81	13,53	11,7	1,83	0,02
10,00m (Rechts)	186982,2	432731,6	12	10,3	1,7	12,02	10,3	1,72	0,02
10,00m (Links)	186978,1	433038,6	12,3	10,57	1,73	12,32	10,57	1,75	0,02
10,00m (Links)	186997,1	433004,2	12,35	10,57	1,78	12,38	10,57	1,81	0,03
10,00m (Links)	187002,6	432933,4	13,53	11,7	1,83	13,56	11,7	1,86	0,03
10,00m (Rechts)	186961,7	433027	12,15	10,57	1,58	12,18	10,57	1,61	0,03
10,00m (Rechts)	186978,1	432997,9	11,92	10,3	1,61	11,94	10,3	1,64	0,02
10,00m (Rechts)	186982,6	432932	11,97	10,3	1,67	11,99	10,3	1,69	0,02
Citaldel oost -- 10,00m (	187290,5	430864,8	18,09	12,94	5,16	18,14	12,94	5,2	0,05

Bijlage 1: Resultaten en vergelijkingen 2032 inclusief VIA15

Citadel west -- 10,00m (L	187042	430906,5	16,25	12,94	3,31	16,28	12,94	3,34	0,03
Citadel west -- 10,00m (R	187022	430905,2	16,04	12,94	3,1	16,07	12,94	3,13	0,03
10,00m (Links)	187040,6	430830,5	15,07	12,94	2,13	15,09	12,94	2,15	0,02
10,00m (Rechts)	187021,1	430835	14,98	12,94	2,04	15,01	12,94	2,07	0,03
10,00m (Links)	187151,1	430711	14,44	12,94	1,5	14,46	12,94	1,52	0,02
10,00m (Rechts)	187162,8	430727,2	14,58	12,94	1,64	14,6	12,94	1,66	0,02
10,00m (Links)	187001,7	430775,4	14,57	12,94	1,63	14,58	12,94	1,65	0,01
10,00m (Rechts)	186989,2	430791,1	13,92	12,21	1,71	13,94	12,21	1,73	0,02
10,00m (Links)	186938,4	430749,5	13,72	12,21	1,51	13,74	12,21	1,53	0,02
10,00m (Links)	186881,2	430716,6	13,67	12,21	1,46	13,68	12,21	1,48	0,01
10,00m (Rechts)	186928,8	430767,4	13,8	12,21	1,6	13,82	12,21	1,61	0,02
10,00m (Rechts)	186865,9	430730,1	13,73	12,21	1,52	13,74	12,21	1,53	0,01
10,00m (Links)	187239,9	430668,6	14,65	12,94	1,71	14,66	12,94	1,72	0,01
10,00m (Rechts)	187227,6	430652,8	14,47	12,94	1,53	14,49	12,94	1,55	0,02
10,00m (Links)	187354,8	430582,7	14,54	12,94	1,61	14,56	12,94	1,62	0,02
10,00m (Rechts)	187343	430566,5	14,39	12,94	1,45	14,4	12,94	1,46	0,01
10,00m (Links)	187454,8	430488,4	14,36	12,94	1,43	14,38	12,94	1,44	0,02
10,00m (Rechts)	187438,6	430476,6	14,23	12,94	1,29	14,24	12,94	1,3	0,01
10,00m (Links)	187185,9	430810,4	14,95	12,94	2,01	14,97	12,94	2,03	0,02
10,00m (Rechts)	187196,4	430827,3	15,17	12,94	2,23	15,19	12,94	2,25	0,02
10,00m (Links)	187109,7	430840,1	14,96	12,94	2,02	14,98	12,94	2,04	0,02
10,00m (Rechts)	187112,5	430859,9	15,17	12,94	2,23	15,19	12,94	2,25	0,02
10,00m (Links)	187064,2	430862,9	15,28	12,94	2,35	15,31	12,94	2,37	0,03
10,00m (Rechts)	187064	430842,9	15,05	12,94	2,12	15,07	12,94	2,14	0,02
10,00m (Links)	187084,2	430783,3	14,64	12,94	1,7	14,66	12,94	1,73	0,02
10,00m (Rechts)	187072,6	430767	14,52	12,94	1,58	14,53	12,94	1,6	0,01
10,00m (Links)	187229,7	431248,1	13,77	11,79	1,98	13,79	11,79	2	0,02
10,00m (Links)	187264,2	431270,7	13,64	11,79	1,86	13,66	11,79	1,87	0,02
10,00m (Links)	187291,4	431281,3	13,65	11,79	1,86	13,67	11,79	1,88	0,02
10,00m (Rechts)	187241,1	431231,6	13,88	11,79	2,09	13,9	11,79	2,11	0,02
10,00m (Rechts)	187273	431252,8	13,73	11,79	1,94	13,74	11,79	1,95	0,01
10,00m (Rechts)	187297,7	431262,3	13,69	11,79	1,9	13,71	11,79	1,92	0,02
Stationsstraat -- 10,00m	186348,2	433078,6	12,36	10,57	1,78	12,39	10,57	1,82	0,03

Bijlage 1: Resultaten en vergelijkingen 2032 inclusief VIA15

Stationsstraat -- 10,00m	186320,1	433132,9	12,39	10,57	1,82	12,43	10,57	1,86	0,04
Stationsstraat -- 10,00m	186276,3	433237,9	12,56	10,57	1,99	12,61	10,57	2,04	0,05
Stationsstraat -- 10,00m	186365,8	433088	12,77	10,57	2,2	12,81	10,57	2,24	0,04
Stationsstraat -- 10,00m	186338,2	433141,5	12,81	10,57	2,24	12,85	10,57	2,28	0,04
Stationsstraat -- 10,00m	186294,7	433245,6	12,97	10,57	2,4	13,03	10,57	2,46	0,06
Stationsstraat -- 10,00m	186296,5	433369,7	13,16	10,57	2,58	13,32	10,57	2,75	0,16
Stationsstraat -- 10,00m	186282,1	433383,6	13,14	10,57	2,57	13,3	10,57	2,72	0,16
Stationsstraat -- 10,00m	186138,5	433253,1	12,55	10,57	1,98	12,71	10,57	2,14	0,16
Stationsstraat -- 10,00m	186213,6	433324,4	13,07	10,57	2,49	13,21	10,57	2,64	0,14
Stationsstraat -- 10,00m	186152,2	433238,5	12,62	10,57	2,05	12,79	10,57	2,22	0,17
Stationsstraat -- 10,00m	186227,2	433309,6	13,21	10,57	2,64	13,29	10,57	2,72	0,08
Griftdijk -- 10,00m (Link	186138,1	433511,6	14,06	10,57	3,49	14,38	10,57	3,81	0,32
Griftdijk -- 10,00m (Link	186227,1	433379,8	14,07	10,57	3,5	14,34	10,57	3,77	0,27
Griftdijk -- 10,00m (Rech	186120,6	433501,9	13,3	10,57	2,73	13,53	10,57	2,96	0,23
Griftdijk -- 10,00m (Rech	186212,1	433366,5	13,39	10,57	2,82	13,58	10,57	3,02	0,19
10,00m (Links)	187205,3	430748,2	14,82	12,94	1,88	14,84	12,94	1,91	0,02
10,00m (Rechts)	187221,6	430736,6	14,87	12,94	1,93	14,89	12,94	1,95	0,02
10,00m (Links)	187230,9	430805,2	15,6	12,94	2,66	15,62	12,94	2,68	0,02
10,00m (Rechts)	187219,9	430788,5	15,24	12,94	2,3	15,26	12,94	2,32	0,02
Citaldel oost -- 10,00m (	187273,9	430807,9	16,12	12,94	3,18	16,16	12,94	3,22	0,04
Citaldel oost -- 10,00m (	187258	430820	16,02	12,94	3,08	16,05	12,94	3,11	0,03
10,00m (Links)	187278,8	430736,8	14,91	12,94	1,97	14,92	12,94	1,99	0,01
10,00m (Rechts)	187292,9	430751	15,12	12,94	2,18	15,14	12,94	2,2	0,02
10,00m (Links)	187264,8	430778,2	15,45	12,94	2,51	15,47	12,94	2,54	0,02
10,00m (Rechts)	187250,8	430763,9	15,16	12,94	2,22	15,18	12,94	2,24	0,02
10,00m (Links)	187405,6	430629,3	14,86	12,94	1,92	14,88	12,94	1,94	0,02
10,00m (Rechts)	187386,8	430622	14,73	12,94	1,79	14,74	12,94	1,8	0,01
Griftdijk -- 10,00m (Link	186059,6	433620,5	13,56	10,57	2,99	13,86	10,57	3,28	0,3
Griftdijk -- 10,00m (Link	186030,8	433678,4	13,73	10,57	3,15	14,11	10,57	3,54	0,38
Griftdijk -- 10,00m (Rech	186077,5	433629,5	14,38	10,57	3,8	14,77	10,57	4,2	0,39
Griftdijk -- 10,00m (Rech	186048,8	433687,2	14,55	10,57	3,98	15,09	10,57	4,52	0,54
Stationsstraat -- 10,00m	186567,1	433445,6	12,58	10,57	2,01	12,63	10,57	2,06	0,05
Stationsstraat -- 10,00m	186505,8	433439,4	12,6	10,57	2,03	12,67	10,57	2,1	0,07

Bijlage 1: Resultaten en vergelijkingen 2032 inclusief VIA15

Stationsstraat -- 10,00m	186482,8	433436,9	12,63	10,57	2,06	12,7	10,57	2,13	0,07
Stationsstraat -- 10,00m	186565,1	433465,6	12,66	10,57	2,09	12,72	10,57	2,15	0,06
Stationsstraat -- 10,00m	186503,7	433459,3	12,68	10,57	2,11	12,75	10,57	2,18	0,07
Stationsstraat -- 10,00m	186480,6	433456,8	12,71	10,57	2,14	12,79	10,57	2,22	0,08
Bedrijventerrein -- 10,00	186053,4	433549,5	12,45	10,57	1,88	12,71	10,57	2,14	0,26
Bedrijventerrein -- 10,00	186046,9	433568,4	12,51	10,57	1,94	12,79	10,57	2,22	0,28
Bedrijventerrein -- 10,00	186083,8	433745,5	13,13	10,57	2,56	14,05	10,57	3,48	0,92
Bedrijventerrein -- 10,00	186089,7	433726,4	13,07	10,57	2,5	13,93	10,57	3,36	0,86

PM10 2032

Omschrijving	**X**	**Y**	**Conc. [µg/m³]**	**AG [µg/m³]**	**Bron [µg/m³]**	**Conc. [µg/**	**AG [µg/m³**	**Bron [µg/n**	**Verschil**
Stationsstraat -- 10,00m	186798,2	433489,8	13,73	13,33	0,4	13,73	13,32	0,41	0
Stationsstraat -- 10,00m	186800,7	433469,9	13,69	13,32	0,37	13,7	13,33	0,37	0,01
Oosterhoutsestraat -- 10,	185429,6	432903,5	13,85	13,52	0,33	13,86	13,53	0,33	0,01
Oosterhoutsestraat -- 10,	185415,7	432889	13,79	13,52	0,27	13,79	13,52	0,27	0
Dorpsstraat -- 10,00m (Li	185170,2	432271,9	13,64	13,52	0,12	13,65	13,53	0,12	0,01
Dorpsstraat -- 10,00m (Li	185204,2	432363,4	13,65	13,52	0,13	13,65	13,52	0,13	0
Dorpsstraat -- 10,00m (Re	185188,9	432264,5	13,65	13,52	0,13	13,65	13,52	0,13	0
Dorpsstraat -- 10,00m (Re	185222,9	432356,5	13,66	13,53	0,13	13,66	13,52	0,14	0
Stationsstraat -- 10,00m	185510	432868,3	13,89	13,53	0,36	13,89	13,52	0,37	0
Stationsstraat -- 10,00m	185597,1	432937,2	13,89	13,52	0,37	13,9	13,53	0,37	0,01
Stationsstraat -- 10,00m	185721,1	433023,4	13,79	13,41	0,38	13,8	13,42	0,38	0,01
Stationsstraat -- 10,00m	185523	432852,9	13,86	13,52	0,34	13,87	13,53	0,34	0,01
Stationsstraat -- 10,00m	185608,6	432920,8	13,87	13,53	0,34	13,87	13,52	0,35	0
Stationsstraat -- 10,00m	185731,9	433006,5	13,77	13,42	0,35	13,77	13,41	0,36	0
Dorpsstraat -- 10,00m (Li	185296,9	432528,5	13,69	13,53	0,16	13,69	13,53	0,16	0
Dorpsstraat -- 10,00m (Li	185355,7	432612,4	13,7	13,53	0,17	13,7	13,53	0,17	0
Dorpsstraat -- 10,00m (Li	185417,3	432703,5	13,71	13,53	0,18	13,71	13,52	0,19	0
Dorpsstraat -- 10,00m (Li	185465	432774,1	13,72	13,52	0,2	13,73	13,53	0,2	0,01
Dorpsstraat -- 10,00m (Re	185312,7	432516,2	13,68	13,52	0,16	13,69	13,53	0,16	0,01

Bijlage 1: Resultaten en vergelijkingen 2032 inclusief VIA15

Dorpsstraat -- 10,00m (Re	185372,3	432601,2	13,7	13,53	0,17	13,7	13,52	0,18	0
Dorpsstraat -- 10,00m (Re	185434,1	432692,5	13,71	13,53	0,18	13,71	13,52	0,19	0
Dorpsstraat -- 10,00m (Re	185482,3	432764,2	13,72	13,52	0,2	13,72	13,52	0,2	0
Stationsstraat -- 10,00m	187419,8	433821,6	13,91	13,45	0,46	13,92	13,46	0,46	0,01
Stationsstraat -- 10,00m	187319,4	433817,9	13,89	13,45	0,44	13,89	13,45	0,44	0
Stationsstraat -- 10,00m	187419,1	433841,6	13,94	13,45	0,49	13,95	13,46	0,49	0,01
Stationsstraat -- 10,00m	187318,3	433837,9	13,92	13,45	0,47	13,93	13,46	0,47	0,01
Stationsstraat -- 10,00m	187147,5	433610,5	13,86	13,45	0,41	13,86	13,45	0,41	0
Stationsstraat -- 10,00m	187148,4	433561,7	13,86	13,46	0,4	13,86	13,46	0,4	0
Stationsstraat -- 10,00m	187127,5	433610	13,82	13,45	0,37	13,83	13,46	0,37	0,01
Stationsstraat -- 10,00m	187128,4	433561,5	13,82	13,45	0,37	13,82	13,45	0,37	0
Stationsstraat -- 10,00m	186988,7	433469,2	13,66	13,32	0,34	13,67	13,33	0,34	0,01
Stationsstraat -- 10,00m	186994,5	433488,4	13,71	13,33	0,38	13,71	13,33	0,38	0
Oude Groenestraat -- 10,0	185663,5	431776,4	13,97	13,82	0,15	13,98	13,83	0,15	0,01
Oude Groenestraat -- 10,0	185706,8	431863,5	13,97	13,83	0,14	13,97	13,83	0,14	0
Oude Groenestraat -- 10,0	185749,9	431951,3	13,97	13,83	0,14	13,97	13,83	0,14	0
Oude Groenestraat -- 10,0	185762,2	431977,3	13,97	13,83	0,14	13,97	13,82	0,15	0
Oude Groenestraat -- 10,0	185681,4	431767,4	13,96	13,83	0,13	13,96	13,82	0,14	0
Oude Groenestraat -- 10,0	185724,7	431854,7	13,97	13,83	0,14	13,97	13,83	0,14	0
Oude Groenestraat -- 10,0	185768	431942,7	13,98	13,83	0,15	13,98	13,83	0,15	0
Oude Groenestraat -- 10,0	185780,3	431968,8	13,98	13,83	0,15	13,98	13,83	0,15	0
Griftdijk Noord -- 10,00m	187230,1	431219	14,24	13,71	0,53	14,24	13,71	0,53	0
Griftdijk Noord -- 10,00m	187212,8	431208,9	14,16	13,71	0,45	14,16	13,71	0,45	0
Griftdijk -- 10,00m (Link	186902,8	432030,5	14,19	13,72	0,47	14,19	13,72	0,47	0
Griftdijk -- 10,00m (Rech	186882,9	432029,8	14,11	13,72	0,39	14,11	13,72	0,39	0
Griftdijk -- 10,00m (Link	186640	432738,8	14,29	13,72	0,57	14,29	13,72	0,57	0
Griftdijk -- 10,00m (Rech	186624	432726,8	14,18	13,72	0,46	14,18	13,72	0,46	0
Bellefleurstraat -- 10,00	186302,7	432543,2	13,94	13,72	0,22	13,94	13,72	0,22	0
Bellefleurstraat -- 10,00	186337,1	432464,6	13,92	13,72	0,2	13,92	13,72	0,2	0
Bellefleurstraat -- 10,00	186376	432375,7	13,91	13,72	0,19	13,91	13,72	0,19	0
Bellefleurstraat -- 10,00	186394,6	432333,6	13,89	13,72	0,17	13,89	13,72	0,17	0
Bellefleurstraat -- 10,00	186284,4	432535,2	13,92	13,72	0,2	13,93	13,72	0,21	0,01
Bellefleurstraat -- 10,00	186318,8	432456,6	13,91	13,72	0,19	13,91	13,72	0,19	0

Bijlage 1: Resultaten en vergelijkingen 2032 inclusief VIA15

Bellefleurstraat -- 10,00	186357,6	432367,8	13,9	13,72	0,18	13,9	13,72	0,18	0
Bellefleurstraat -- 10,00	186375,8	432326,6	13,89	13,72	0,17	13,89	13,72	0,17	0
Griftdijk -- 10,00m (Link	186847,9	432255,9	14,09	13,72	0,37	14,09	13,72	0,37	0
Griftdijk -- 10,00m (Rech	186867,4	432260,5	14,19	13,72	0,47	14,19	13,72	0,47	0
Griftdijk -- 10,00m (Link	186753,8	432559,9	14,22	13,72	0,5	14,22	13,72	0,5	0
Griftdijk -- 10,00m (Link	186765,9	432539,4	14,22	13,72	0,5	14,22	13,72	0,5	0
Griftdijk -- 10,00m (Link	186774,1	432525,6	14,21	13,72	0,49	14,22	13,72	0,5	0,01
Griftdijk -- 10,00m (Link	186820,6	432428,8	14,22	13,72	0,5	14,22	13,72	0,5	0
Griftdijk -- 10,00m (Link	186831,3	432399,4	14,22	13,72	0,5	14,22	13,72	0,5	0
Griftdijk -- 10,00m (Rech	186736,8	432549,3	14,1	13,72	0,38	14,11	13,72	0,39	0,01
Griftdijk -- 10,00m (Rech	186749,1	432528,6	14,1	13,72	0,38	14,11	13,72	0,39	0,01
Griftdijk -- 10,00m (Rech	186802,4	432420,5	14,11	13,72	0,39	14,11	13,72	0,39	0
Griftdijk -- 10,00m (Rech	186812,4	432392,8	14,11	13,72	0,39	14,11	13,72	0,39	0
Terracottastraat -- 10,00	186728,7	432292,9	13,95	13,72	0,23	13,95	13,72	0,23	0
Terracottastraat -- 10,00	186721,7	432311,6	13,95	13,72	0,23	13,96	13,72	0,24	0,01
Griftdijk -- 10,00m (Link	185988,3	433849	14,47	13,41	1,06	14,64	13,42	1,22	0,17
Griftdijk -- 10,00m (Rech	185969,1	433843,5	14,28	13,41	0,87	14,4	13,42	0,98	0,12
De Oversteek -- 10,00m (L	186193,3	429893,1	15,29	14,23	1,06	15,3	14,24	1,06	0,01
De Oversteek -- 10,00m (L	186319,7	430190,3	15,15	14,05	1,1	15,16	14,05	1,11	0,01
De Oversteek -- 10,00m (L	186424,2	430429	15,19	14,06	1,13	15,19	14,05	1,14	0
De Oversteek -- 10,00m (L	186475,5	430530,5	15,22	14,06	1,16	15,22	14,05	1,17	0
De Oversteek -- 10,00m (R	186296,1	430055,9	15,29	14,06	1,23	15,29	14,05	1,24	0
De Oversteek -- 10,00m (R	186453,6	430418,9	15,31	14,05	1,26	15,32	14,06	1,26	0,01
De Oversteek -- 10,00m (R	186507,1	430524,7	15,31	14,05	1,26	15,32	14,06	1,26	0,01
De Oversteek -- 10,00m (R	186710,7	430792,6	15,26	14,05	1,21	15,27	14,06	1,21	0,01
10,00m (Links)	186370,2	433038,8	13,72	13,33	0,39	13,72	13,32	0,4	0
10,00m (Rechts)	186399,5	433026,2	13,81	13,32	0,49	13,82	13,32	0,5	0,01
10,00m (Rechts)	186387,8	433048,1	13,83	13,32	0,51	13,84	13,32	0,52	0,01
Oude Groenestraat -- 10,0	185999,8	432391,9	13,97	13,72	0,25	13,98	13,72	0,26	0,01
Oude Groenestraat -- 10,0	186049,2	432465,4	13,99	13,72	0,27	13,99	13,72	0,27	0
Oude Groenestraat -- 10,0	186074,7	432499,4	13,99	13,72	0,27	13,99	13,72	0,27	0
Oude Groenestraat -- 10,0	186134,3	432565,4	14,02	13,72	0,3	14,02	13,72	0,3	0
Oude Groenestraat -- 10,0	186212,3	432618,5	14,06	13,72	0,34	14,06	13,72	0,34	0

Bijlage 1: Resultaten en vergelijkingen 2032 inclusief VIA15

Oude Groenestraat -- 10,0	185788,6	432050,3	13,67	13,52	0,15	13,67	13,52	0,15	0
Oude Groenestraat -- 10,0	185805	432096,8	13,68	13,53	0,15	13,68	13,53	0,15	0
Oude Groenestraat -- 10,0	185807,6	432044	13,68	13,52	0,16	13,68	13,52	0,16	0
Oude Groenestraat -- 10,0	185823,6	432089,3	13,68	13,52	0,16	13,69	13,53	0,16	0,01
Oude Groenestraat -- 10,0	185929,7	432280,5	13,71	13,52	0,19	13,71	13,52	0,19	0
Aquilastraat -- 10,00m (L	185876,9	432135,9	13,7	13,52	0,18	13,7	13,52	0,18	0
Aquilastraat -- 10,00m (L	185904	432111,6	13,69	13,53	0,16	13,69	13,52	0,17	0
Aquilastraat -- 10,00m (R	185865,6	432119,4	13,68	13,52	0,16	13,68	13,52	0,16	0
Aquilastraat -- 10,00m (R	185884,4	432107,4	13,68	13,52	0,16	13,68	13,52	0,16	0
Aquilastraat -- 10,00m (L	185887,1	432046,4	13,66	13,52	0,14	13,67	13,53	0,14	0,01
Aquilastraat -- 10,00m (R	185907,1	432047,2	13,67	13,52	0,15	13,67	13,52	0,15	0
Oude Groenestraat -- 10,0	185907,2	432306,1	13,71	13,52	0,19	13,71	13,52	0,19	0
Oude Groenestraat -- 10,0	185971,3	432408,6	13,77	13,53	0,24	13,77	13,53	0,24	0
Oude Groenestraat -- 10,0	186025,1	432488,8	13,98	13,72	0,26	13,98	13,72	0,26	0
Oude Groenestraat -- 10,0	186045,3	432515,8	13,99	13,72	0,27	13,99	13,72	0,27	0
Oude Groenestraat -- 10,0	186096,1	432575,2	14,01	13,72	0,29	14,01	13,72	0,29	0
Bellefleurstraat -- 10,00	186264,2	432581,1	13,96	13,72	0,24	13,96	13,72	0,24	0
Bellefleurstraat -- 10,00	186282,6	432589	13,99	13,72	0,27	13,99	13,72	0,27	0
Oude Groenestraat -- 10,0	186376,9	432705,2	14,16	13,72	0,44	14,16	13,72	0,44	0
Oude Groenestraat -- 10,0	186114	432591,6	14,02	13,72	0,3	14,02	13,72	0,3	0
Oude Groenestraat -- 10,0	186192,9	432644,9	14,06	13,72	0,34	14,06	13,72	0,34	0
Oude Groenestraat -- 10,0	186340,2	432660,7	14,11	13,72	0,39	14,11	13,72	0,39	0
Oude Groenestraat -- 10,0	186416,9	432685,5	14,11	13,72	0,39	14,12	13,72	0,4	0,01
Griftdijk -- 10,00m (Link	186508,2	432880,9	14,22	13,72	0,5	14,23	13,72	0,51	0,01
Griftdijk -- 10,00m (Rech	186494,3	432866,6	14,12	13,72	0,4	14,12	13,72	0,4	0
Keizer Hendrik VI-singel	186716,8	432822,2	14,27	13,72	0,55	14,27	13,72	0,55	0
Keizer Hendrik VI-singel	186779,5	432818	14,26	13,72	0,54	14,27	13,72	0,55	0,01
Keizer Hendrik VI-singel	186846,9	432813,3	14,27	13,72	0,55	14,27	13,72	0,55	0
Keizer Hendrik VI-singel	186867,4	432812,2	14,27	13,72	0,55	14,27	13,72	0,55	0
Keizer Hendrik VI-singel	186924,7	432810,5	14,28	13,72	0,56	14,29	13,72	0,57	0,01
Keizer Hendrik VI-singel	186718	432794	14,19	13,72	0,47	14,2	13,72	0,48	0,01
Keizer Hendrik VI-singel	186764,2	432790,8	14,17	13,72	0,45	14,18	13,72	0,46	0,01
Keizer Hendrik VI-singel	186824,8	432786,4	14,17	13,72	0,45	14,17	13,72	0,45	0

Bijlage 1: Resultaten en vergelijkingen 2032 inclusief VIA15

Keizer Hendrik VI-singel	186852,2	432784,6	14,17	13,72	0,45	14,17	13,72	0,45	0
Keizer Hendrik VI-singel	186877,1	432783,8	14,18	13,72	0,46	14,18	13,72	0,46	0
Keizer Hendrik VI-singel	186936,5	432781,9	14,2	13,72	0,48	14,2	13,72	0,48	0
Griftdijk Noord -- 10,00m	187298,6	431119	14,3	13,71	0,59	14,3	13,71	0,59	0
Griftdijk Noord -- 10,00m	187380,8	431027,3	14,51	13,71	0,8	14,51	13,71	0,8	0
Griftdijk Noord -- 10,00m	187282,7	431106,9	14,24	13,71	0,53	14,24	13,71	0,53	0
Griftdijk Noord -- 10,00m	187366,5	431013,3	14,44	13,71	0,73	14,45	13,71	0,74	0,01
Margaretha van Mechelenwe	187353,8	430955	14,82	13,81	1,01	14,83	13,81	1,02	0,01
Margaretha van Mechelenwe	187370,1	430943,4	14,84	13,81	1,03	14,84	13,81	1,03	0
10,00m (Links)	186862,3	433035,6	13,63	13,32	0,31	13,64	13,33	0,31	0,01
10,00m (Links)	186728,8	433058,5	13,61	13,32	0,29	13,62	13,33	0,29	0,01
10,00m (Rechts)	186865	433055,6	13,65	13,32	0,33	13,66	13,33	0,33	0,01
10,00m (Rechts)	186737	433077	13,64	13,32	0,32	13,64	13,32	0,32	0
Keizer Hendrik VI-singel	187033,8	432779,4	14,06	13,49	0,57	14,06	13,48	0,58	0
Keizer Hendrik VI-singel	187074,7	432777,9	14,04	13,49	0,55	14,04	13,48	0,56	0
Keizer Hendrik VI-singel	187144,8	432778,1	14,05	13,48	0,57	14,06	13,49	0,57	0,01
Keizer Hendrik VI-singel	187258,9	432777,7	14,13	13,48	0,65	14,14	13,49	0,65	0,01
Keizer Hendrik VI-singel	187322,3	432781,1	14,3	13,49	0,81	14,3	13,48	0,82	0
Keizer Hendrik VI-singel	187022,6	432808,2	14,2	13,49	0,71	14,2	13,48	0,72	0
Keizer Hendrik VI-singel	187060	432808,9	14,16	13,48	0,68	14,16	13,48	0,68	0
Keizer Hendrik VI-singel	187199,9	432809,3	14,2	13,49	0,71	14,2	13,48	0,72	0
Keizer Hendrik VI-singel	187322,9	432805,4	14,51	13,49	1,02	14,51	13,48	1,03	0
Graaf Alardsingel -- 10,0	187349,7	430821,6	14,83	13,81	1,02	14,83	13,81	1,02	0
Graaf Alardsingel -- 10,0	187349,4	430865,9	15,28	13,81	1,47	15,28	13,81	1,47	0
Graaf Alardsingel -- 10,0	187377,6	430839	15,2	13,81	1,39	15,2	13,8	1,4	0
Graaf Alardsingel -- 10,0	186708,7	430832,3	15,34	14,06	1,28	15,35	14,06	1,29	0,01
Graaf Alardsingel -- 10,0	186997,2	430972,5	15,5	14,06	1,44	15,5	14,05	1,45	0
Graaf Alardsingel -- 10,0	186999,7	430952,7	15,67	13,8	1,87	15,68	13,81	1,87	0,01
Graaf Alardsingel -- 10,0	186982,2	430957,1	15,86	14,05	1,81	15,87	14,06	1,81	0,01
Graaf Alardsingel -- 10,0	186985,5	430937,4	15,18	14,06	1,12	15,18	14,05	1,13	0
Graaf Alardsingel -- 10,0	187184	430956,4	15,21	13,81	1,4	15,21	13,81	1,4	0
Graaf Alardsingel -- 10,0	187250	430930,8	15,23	13,81	1,42	15,24	13,81	1,43	0,01
Graaf Alardsingel -- 10,0	187284,2	430912,3	15,29	13,81	1,48	15,3	13,81	1,49	0,01

Bijlage 1: Resultaten en vergelijkingen 2032 inclusief VIA15

Graaf Alardsingel -- 10,0	187188,7	430921,1	14,81	13,8	1,01	14,82	13,81	1,01	0,01
Graaf Alardsingel -- 10,0	187264,4	430885,3	14,86	13,81	1,05	14,87	13,81	1,06	0,01
Griftdijk Noord -- 10,00m	187106	431369,9	14,07	13,71	0,36	14,07	13,71	0,36	0
Griftdijk Noord -- 10,00m	187122,6	431381	14,11	13,71	0,4	14,11	13,71	0,4	0
Griftdijk Noord -- 10,00m	187007,1	431553,9	14,24	13,71	0,53	14,24	13,71	0,53	0
Griftdijk Noord -- 10,00m	186990,4	431542,8	14,07	13,64	0,43	14,07	13,64	0,43	0
Italiëstraat -- 10,00m (L	187007,5	431509,4	14,15	13,71	0,44	14,15	13,71	0,44	0
Italiëstraat -- 10,00m (L	186985,2	431490,4	14,05	13,64	0,41	14,05	13,64	0,41	0
Italiëstraat -- 10,00m (R	186994,9	431524,9	14,1	13,64	0,46	14,1	13,64	0,46	0
Italiëstraat -- 10,00m (R	186971	431504,5	14,04	13,64	0,4	14,04	13,64	0,4	0
Italiëstraat -- 10,00m (L	187016,1	431004,3	14,6	13,71	0,89	14,6	13,71	0,89	0
Italiëstraat -- 10,00m (R	187036,1	431005,3	14,68	13,71	0,97	14,69	13,71	0,98	0,01
Italiëstraat -- 10,00m (L	186977,6	431273,6	14,11	13,64	0,47	14,11	13,64	0,47	0
Italiëstraat -- 10,00m (R	186959,9	431264,1	14,03	13,65	0,38	14,03	13,64	0,39	0
Italiëstraat -- 10,00m (L	187011,5	431090	14,26	13,71	0,55	14,26	13,71	0,55	0
Italiëstraat -- 10,00m (R	187031,4	431091,2	14,35	13,71	0,64	14,35	13,71	0,64	0
Griftdijk Noord -- 10,00m	186888,6	431767,6	14	13,64	0,36	14,01	13,65	0,36	0,01
Griftdijk Noord -- 10,00m	186885,6	431802,3	14,01	13,64	0,37	14,01	13,64	0,37	0
Griftdijk Noord -- 10,00m	186908,5	431769,7	14,1	13,64	0,46	14,1	13,64	0,46	0
Griftdijk Noord -- 10,00m	186905,6	431803,5	14,1	13,64	0,46	14,1	13,64	0,46	0
Griftdijk -- 10,00m (Link	186904,4	431963	14,1	13,64	0,46	14,1	13,64	0,46	0
Griftdijk -- 10,00m (Rech	186884,4	431962,8	14,02	13,64	0,38	14,02	13,64	0,38	0
10,00m (Links)	186428,9	433093,2	13,65	13,32	0,33	13,66	13,33	0,33	0,01
10,00m (Rechts)	186438,1	433075,4	13,65	13,33	0,32	13,65	13,33	0,32	0
10,00m (Links)	186639,5	433115,8	13,6	13,33	0,27	13,6	13,33	0,27	0
10,00m (Links)	186586,7	433148,4	13,61	13,33	0,28	13,61	13,32	0,29	0
10,00m (Links)	186541,1	433127,2	13,61	13,33	0,28	13,61	13,33	0,28	0
10,00m (Rechts)	186647,3	433134,6	13,62	13,33	0,29	13,62	13,33	0,29	0
10,00m (Rechts)	186586,3	433168,5	13,61	13,32	0,29	13,61	13,32	0,29	0
10,00m (Rechts)	186533,9	433145,9	13,61	13,32	0,29	13,62	13,33	0,29	0,01
10,00m (Links)	186982,5	432826,6	14,27	13,72	0,55	14,27	13,72	0,55	0
10,00m (Rechts)	187002,5	432826,7	14,09	13,49	0,6	14,09	13,48	0,61	0
10,00m (Links)	186982,7	432862,8	14,15	13,72	0,43	14,16	13,72	0,44	0,01

Bijlage 1: Resultaten en vergelijkingen 2032 inclusief VIA15

10,00m (Rechts)	187002,7	432862,6	13,96	13,48	0,48	13,97	13,49	0,48	0,01
10,00m (Links)	187002,2	432731,8	13,88	13,48	0,4	13,88	13,48	0,4	0
10,00m (Rechts)	186982,2	432731,6	14,09	13,72	0,37	14,09	13,72	0,37	0
10,00m (Links)	186978,1	433038,6	13,72	13,33	0,39	13,72	13,33	0,39	0
10,00m (Links)	186997,1	433004,2	13,73	13,33	0,4	13,73	13,32	0,41	0
10,00m (Links)	187002,6	432933,4	13,9	13,48	0,42	13,91	13,49	0,42	0,01
10,00m (Rechts)	186961,7	433027	13,67	13,32	0,35	13,68	13,33	0,35	0,01
10,00m (Rechts)	186978,1	432997,9	14,08	13,72	0,36	14,08	13,72	0,36	0
10,00m (Rechts)	186982,6	432932	14,1	13,72	0,38	14,1	13,72	0,38	0
Citaldel oost -- 10,00m (	187290,5	430864,8	14,93	13,81	1,12	14,94	13,81	1,13	0,01
Citadel west -- 10,00m (L	187042	430906,5	14,51	13,81	0,7	14,51	13,8	0,71	0
Citadel west -- 10,00m (R	187022	430905,2	14,46	13,81	0,65	14,46	13,8	0,66	0
10,00m (Links)	187040,6	430830,5	14,27	13,81	0,46	14,27	13,81	0,46	0
10,00m (Rechts)	187021,1	430835	14,25	13,81	0,44	14,25	13,8	0,45	0
10,00m (Links)	187151,1	430711	14,13	13,81	0,32	14,13	13,81	0,32	0
10,00m (Rechts)	187162,8	430727,2	14,17	13,81	0,36	14,17	13,81	0,36	0
10,00m (Links)	187001,7	430775,4	14,15	13,81	0,34	14,15	13,81	0,34	0
10,00m (Rechts)	186989,2	430791,1	14,42	14,06	0,36	14,42	14,05	0,37	0
10,00m (Links)	186938,4	430749,5	14,37	14,06	0,31	14,37	14,06	0,31	0
10,00m (Links)	186881,2	430716,6	14,36	14,06	0,3	14,36	14,06	0,3	0
10,00m (Rechts)	186928,8	430767,4	14,39	14,06	0,33	14,39	14,05	0,34	0
10,00m (Rechts)	186865,9	430730,1	14,37	14,06	0,31	14,37	14,05	0,32	0
10,00m (Links)	187239,9	430668,6	14,19	13,81	0,38	14,19	13,81	0,38	0
10,00m (Rechts)	187227,6	430652,8	14,13	13,8	0,33	14,14	13,81	0,33	0,01
10,00m (Links)	187354,8	430582,7	14,16	13,81	0,35	14,16	13,81	0,35	0
10,00m (Rechts)	187343	430566,5	14,11	13,8	0,31	14,12	13,81	0,31	0,01
10,00m (Links)	187454,8	430488,4	14,12	13,81	0,31	14,12	13,81	0,31	0
10,00m (Rechts)	187438,6	430476,6	14,08	13,8	0,28	14,09	13,81	0,28	0,01
10,00m (Links)	187185,9	430810,4	14,23	13,81	0,42	14,24	13,81	0,43	0,01
10,00m (Rechts)	187196,4	430827,3	14,28	13,8	0,48	14,29	13,81	0,48	0,01
10,00m (Links)	187109,7	430840,1	14,23	13,81	0,42	14,23	13,81	0,42	0
10,00m (Rechts)	187112,5	430859,9	14,28	13,81	0,47	14,28	13,81	0,47	0
10,00m (Links)	187064,2	430862,9	14,31	13,81	0,5	14,31	13,81	0,5	0

Bijlage 1: Resultaten en vergelijkingen 2032 inclusief VIA15

10,00m (Rechts)	187064	430842,9	14,25	13,81	0,44	14,26	13,81	0,45	0,01
10,00m (Links)	187084,2	430783,3	14,18	13,81	0,37	14,18	13,81	0,37	0
10,00m (Rechts)	187072,6	430767	14,14	13,81	0,33	14,14	13,8	0,34	0
10,00m (Links)	187229,7	431248,1	14,16	13,71	0,45	14,17	13,71	0,46	0,01
10,00m (Links)	187264,2	431270,7	14,13	13,71	0,42	14,14	13,71	0,43	0,01
10,00m (Links)	187291,4	431281,3	14,13	13,71	0,42	14,14	13,71	0,43	0,01
10,00m (Rechts)	187241,1	431231,6	14,17	13,71	0,46	14,18	13,71	0,47	0,01
10,00m (Rechts)	187273	431252,8	14,14	13,71	0,43	14,14	13,71	0,43	0
10,00m (Rechts)	187297,7	431262,3	14,13	13,71	0,42	14,13	13,71	0,42	0
Stationsstraat -- 10,00m	186348,2	433078,6	13,73	13,33	0,4	13,73	13,32	0,41	0
Stationsstraat -- 10,00m	186320,1	433132,9	13,73	13,32	0,41	13,74	13,33	0,41	0,01
Stationsstraat -- 10,00m	186276,3	433237,9	13,77	13,33	0,44	13,78	13,33	0,45	0,01
Stationsstraat -- 10,00m	186365,8	433088	13,85	13,32	0,53	13,86	13,33	0,53	0,01
Stationsstraat -- 10,00m	186338,2	433141,5	13,86	13,33	0,53	13,86	13,32	0,54	0
Stationsstraat -- 10,00m	186294,7	433245,6	13,89	13,33	0,56	13,9	13,33	0,57	0,01
Stationsstraat -- 10,00m	186296,5	433369,7	13,85	13,32	0,53	13,86	13,32	0,54	0,01
Stationsstraat -- 10,00m	186282,1	433383,6	13,88	13,33	0,55	13,89	13,33	0,56	0,01
Stationsstraat -- 10,00m	186138,5	433253,1	13,77	13,33	0,44	13,79	13,32	0,47	0,02
Stationsstraat -- 10,00m	186213,6	433324,4	13,89	13,33	0,56	13,9	13,33	0,57	0,01
Stationsstraat -- 10,00m	186152,2	433238,5	13,75	13,32	0,43	13,77	13,32	0,45	0,02
Stationsstraat -- 10,00m	186227,2	433309,6	13,89	13,32	0,57	13,89	13,33	0,56	0
Griftdijk -- 10,00m (Link	186138,1	433511,6	14,1	13,33	0,77	14,15	13,33	0,82	0,05
Griftdijk -- 10,00m (Link	186227,1	433379,8	14,14	13,33	0,81	14,16	13,32	0,84	0,02
Griftdijk -- 10,00m (Rech	186120,6	433501,9	13,9	13,33	0,57	13,93	13,33	0,6	0,03
Griftdijk -- 10,00m (Rech	186212,1	433366,5	13,94	13,33	0,61	13,96	13,33	0,63	0,02
10,00m (Links)	187205,3	430748,2	14,22	13,81	0,41	14,23	13,81	0,42	0,01
10,00m (Rechts)	187221,6	430736,6	14,22	13,8	0,42	14,23	13,81	0,42	0,01
10,00m (Links)	187230,9	430805,2	14,39	13,81	0,58	14,4	13,81	0,59	0,01
10,00m (Rechts)	187219,9	430788,5	14,3	13,81	0,49	14,31	13,81	0,5	0,01
Citaldel oost -- 10,00m (	187273,9	430807,9	14,49	13,81	0,68	14,5	13,81	0,69	0,01
Citaldel oost -- 10,00m (	187258	430820	14,49	13,8	0,69	14,5	13,81	0,69	0,01
10,00m (Links)	187278,8	430736,8	14,22	13,8	0,42	14,23	13,81	0,42	0,01
10,00m (Rechts)	187292,9	430751	14,27	13,8	0,47	14,28	13,81	0,47	0,01

Bijlage 1: Resultaten en vergelijkingen 2032 inclusief VIA15

10,00m (Links)	187264,8	430778,2	14,35	13,81	0,54	14,35	13,81	0,54	0
10,00m (Rechts)	187250,8	430763,9	14,28	13,81	0,47	14,29	13,81	0,48	0,01
10,00m (Links)	187405,6	430629,3	14,21	13,81	0,4	14,21	13,81	0,4	0
10,00m (Rechts)	187386,8	430622	14,18	13,81	0,37	14,18	13,8	0,38	0
Griftdijk -- 10,00m (Link	186059,6	433620,5	13,94	13,33	0,61	13,98	13,32	0,66	0,04
Griftdijk -- 10,00m (Link	186030,8	433678,4	13,96	13,32	0,64	14,02	13,33	0,69	0,06
Griftdijk -- 10,00m (Rech	186077,5	433629,5	14,15	13,33	0,82	14,2	13,32	0,88	0,05
Griftdijk -- 10,00m (Rech	186048,8	433687,2	14,17	13,32	0,85	14,25	13,33	0,92	0,08
Stationsstraat -- 10,00m	186567,1	433445,6	13,7	13,32	0,38	13,71	13,33	0,38	0,01
Stationsstraat -- 10,00m	186505,8	433439,4	13,71	13,33	0,38	13,71	13,32	0,39	0
Stationsstraat -- 10,00m	186482,8	433436,9	13,71	13,32	0,39	13,72	13,33	0,39	0,01
Stationsstraat -- 10,00m	186565,1	433465,6	13,75	13,33	0,42	13,75	13,33	0,42	0
Stationsstraat -- 10,00m	186503,7	433459,3	13,75	13,33	0,42	13,76	13,33	0,43	0,01
Stationsstraat -- 10,00m	186480,6	433456,8	13,76	13,33	0,43	13,76	13,32	0,44	0
Bedrijventerrein -- 10,00	186053,4	433549,5	13,68	13,32	0,36	13,72	13,32	0,4	0,04
Bedrijventerrein -- 10,00	186046,9	433568,4	13,7	13,33	0,37	13,74	13,32	0,42	0,04
Bedrijventerrein -- 10,00	186083,8	433745,5	13,8	13,32	0,48	13,95	13,33	0,62	0,15
Bedrijventerrein -- 10,00	186089,7	433726,4	13,79	13,32	0,47	13,91	13,32	0,59	0,12

2032 PM2,5

Omschrijving	**X**	**Y**	**Conc. [µg/m³]**	**AG [µg/m³]**	**Bron [µg/m³]**	**Conc. [µg/**	**AG [µg/m³**	**Bron [µg/n**	**Verschil**
Stationsstraat -- 10,00m	186798,2	433489,8	7,44	7,33	0,11	7,44	7,33	0,11	0
Stationsstraat -- 10,00m	186800,7	433469,9	7,43	7,33	0,1	7,43	7,33	0,1	0
Oosterhoutsestraat -- 10,	185429,6	432903,5	7,56	7,47	0,08	7,56	7,47	0,09	0
Oosterhoutsestraat -- 10,	185415,7	432889	7,54	7,47	0,07	7,54	7,47	0,07	0
Dorpsstraat -- 10,00m (Li	185170,2	432271,9	7,51	7,47	0,03	7,51	7,47	0,03	0
Dorpsstraat -- 10,00m (Li	185204,2	432363,4	7,51	7,47	0,03	7,51	7,47	0,03	0
Dorpsstraat -- 10,00m (Re	185188,9	432264,5	7,51	7,47	0,03	7,51	7,47	0,03	0
Dorpsstraat -- 10,00m (Re	185222,9	432356,5	7,51	7,47	0,04	7,51	7,47	0,04	0
Stationsstraat -- 10,00m	185510	432868,3	7,57	7,47	0,09	7,57	7,47	0,09	0

Bijlage 1: Resultaten en vergelijkingen 2032 inclusief VIA15

Stationsstraat -- 10,00m	185597,1	432937,2	7,57	7,47	0,09	7,57	7,47	0,1	0
Stationsstraat -- 10,00m	185721,1	433023,4	7,46	7,36	0,1	7,46	7,36	0,1	0
Stationsstraat -- 10,00m	185523	432852,9	7,56	7,47	0,09	7,56	7,47	0,09	0
Stationsstraat -- 10,00m	185608,6	432920,8	7,56	7,47	0,09	7,56	7,47	0,09	0
Stationsstraat -- 10,00m	185731,9	433006,5	7,45	7,36	0,09	7,45	7,36	0,09	0
Dorpsstraat -- 10,00m (Li	185296,9	432528,5	7,52	7,47	0,04	7,52	7,47	0,04	0
Dorpsstraat -- 10,00m (Li	185355,7	432612,4	7,52	7,47	0,04	7,52	7,47	0,05	0
Dorpsstraat -- 10,00m (Li	185417,3	432703,5	7,52	7,47	0,05	7,52	7,47	0,05	0
Dorpsstraat -- 10,00m (Li	185465	432774,1	7,53	7,47	0,05	7,53	7,47	0,05	0
Dorpsstraat -- 10,00m (Re	185312,7	432516,2	7,52	7,47	0,04	7,52	7,47	0,04	0
Dorpsstraat -- 10,00m (Re	185372,3	432601,2	7,52	7,47	0,05	7,52	7,47	0,05	0
Dorpsstraat -- 10,00m (Re	185434,1	432692,5	7,52	7,47	0,05	7,52	7,47	0,05	0
Dorpsstraat -- 10,00m (Re	185482,3	432764,2	7,53	7,47	0,05	7,53	7,47	0,05	0
Stationsstraat -- 10,00m	187419,8	433821,6	7,49	7,36	0,12	7,49	7,36	0,12	0
Stationsstraat -- 10,00m	187319,4	433817,9	7,48	7,36	0,12	7,48	7,36	0,12	0
Stationsstraat -- 10,00m	187419,1	433841,6	7,49	7,36	0,13	7,5	7,36	0,13	0,01
Stationsstraat -- 10,00m	187318,3	433837,9	7,49	7,36	0,12	7,49	7,36	0,13	0
Stationsstraat -- 10,00m	187147,5	433610,5	7,47	7,36	0,11	7,47	7,36	0,11	0
Stationsstraat -- 10,00m	187148,4	433561,7	7,47	7,36	0,11	7,47	7,36	0,11	0
Stationsstraat -- 10,00m	187127,5	433610	7,46	7,36	0,1	7,46	7,36	0,1	0
Stationsstraat -- 10,00m	187128,4	433561,5	7,46	7,36	0,1	7,46	7,36	0,1	0
Stationsstraat -- 10,00m	186988,7	433469,2	7,42	7,33	0,09	7,42	7,33	0,09	0
Stationsstraat -- 10,00m	186994,5	433488,4	7,43	7,33	0,1	7,43	7,33	0,1	0
Oude Groenestraat -- 10,0	185663,5	431776,4	7,91	7,87	0,04	7,91	7,87	0,04	0
Oude Groenestraat -- 10,0	185706,8	431863,5	7,91	7,87	0,04	7,91	7,87	0,04	0
Oude Groenestraat -- 10,0	185749,9	431951,3	7,91	7,87	0,04	7,91	7,87	0,04	0
Oude Groenestraat -- 10,0	185762,2	431977,3	7,91	7,87	0,04	7,91	7,87	0,04	0
Oude Groenestraat -- 10,0	185681,4	431767,4	7,91	7,87	0,04	7,91	7,87	0,04	0
Oude Groenestraat -- 10,0	185724,7	431854,7	7,91	7,87	0,04	7,91	7,87	0,04	0
Oude Groenestraat -- 10,0	185768	431942,7	7,91	7,87	0,04	7,91	7,87	0,04	0
Oude Groenestraat -- 10,0	185780,3	431968,8	7,91	7,87	0,04	7,91	7,87	0,04	0
Griftdijk Noord -- 10,00m	187230,1	431219	7,71	7,58	0,14	7,72	7,58	0,14	0,01
Griftdijk Noord -- 10,00m	187212,8	431208,9	7,7	7,58	0,12	7,7	7,58	0,12	0

Bijlage 1: Resultaten en vergelijkingen 2032 inclusief VIA15

Griftdijk -- 10,00m (Link	186902,8	432030,5	7,73	7,61	0,12	7,73	7,61	0,12	0
Griftdijk -- 10,00m (Rech	186882,9	432029,8	7,71	7,61	0,1	7,71	7,61	0,1	0
Griftdijk -- 10,00m (Link	186640	432738,8	7,75	7,61	0,15	7,76	7,61	0,15	0,01
Griftdijk -- 10,00m (Rech	186624	432726,8	7,73	7,61	0,12	7,73	7,61	0,12	0
Bellefleurstraat -- 10,00	186302,7	432543,2	7,67	7,61	0,06	7,67	7,61	0,06	0
Bellefleurstraat -- 10,00	186337,1	432464,6	7,66	7,61	0,05	7,66	7,61	0,05	0
Bellefleurstraat -- 10,00	186376	432375,7	7,66	7,61	0,05	7,66	7,61	0,05	0
Bellefleurstraat -- 10,00	186394,6	432333,6	7,65	7,61	0,04	7,65	7,61	0,05	0
Bellefleurstraat -- 10,00	186284,4	432535,2	7,66	7,61	0,05	7,66	7,61	0,05	0
Bellefleurstraat -- 10,00	186318,8	432456,6	7,66	7,61	0,05	7,66	7,61	0,05	0
Bellefleurstraat -- 10,00	186357,6	432367,8	7,66	7,61	0,05	7,66	7,61	0,05	0
Bellefleurstraat -- 10,00	186375,8	432326,6	7,65	7,61	0,04	7,65	7,61	0,04	0
Griftdijk -- 10,00m (Link	186847,9	432255,9	7,7	7,61	0,09	7,7	7,61	0,1	0
Griftdijk -- 10,00m (Rech	186867,4	432260,5	7,73	7,61	0,12	7,73	7,61	0,12	0
Griftdijk -- 10,00m (Link	186753,8	432559,9	7,74	7,61	0,13	7,74	7,61	0,13	0
Griftdijk -- 10,00m (Link	186765,9	432539,4	7,74	7,61	0,13	7,74	7,61	0,13	0
Griftdijk -- 10,00m (Link	186774,1	432525,6	7,73	7,61	0,13	7,74	7,61	0,13	0,01
Griftdijk -- 10,00m (Link	186820,6	432428,8	7,74	7,61	0,13	7,74	7,61	0,13	0
Griftdijk -- 10,00m (Link	186831,3	432399,4	7,74	7,61	0,13	7,74	7,61	0,13	0
Griftdijk -- 10,00m (Rech	186736,8	432549,3	7,71	7,61	0,1	7,71	7,61	0,1	0
Griftdijk -- 10,00m (Rech	186749,1	432528,6	7,71	7,61	0,1	7,71	7,61	0,1	0
Griftdijk -- 10,00m (Rech	186802,4	432420,5	7,71	7,61	0,1	7,71	7,61	0,1	0
Griftdijk -- 10,00m (Rech	186812,4	432392,8	7,71	7,61	0,1	7,71	7,61	0,1	0
Terracottastraat -- 10,00	186728,7	432292,9	7,67	7,61	0,06	7,67	7,61	0,06	0
Terracottastraat -- 10,00	186721,7	432311,6	7,67	7,61	0,06	7,67	7,61	0,06	0
Griftdijk -- 10,00m (Link	185988,3	433849	7,64	7,36	0,28	7,69	7,36	0,33	0,05
Griftdijk -- 10,00m (Rech	185969,1	433843,5	7,59	7,36	0,23	7,63	7,36	0,27	0,04
De Oversteek -- 10,00m (L	186193,3	429893,1	8,34	8,06	0,28	8,34	8,06	0,28	0
De Oversteek -- 10,00m (L	186319,7	430190,3	8,27	7,98	0,29	8,27	7,98	0,29	0
De Oversteek -- 10,00m (L	186424,2	430429	8,28	7,98	0,3	8,28	7,98	0,3	0
De Oversteek -- 10,00m (L	186475,5	430530,5	8,29	7,98	0,3	8,29	7,98	0,31	0
De Oversteek -- 10,00m (R	186296,1	430055,9	8,31	7,98	0,32	8,31	7,98	0,33	0
De Oversteek -- 10,00m (R	186453,6	430418,9	8,31	7,98	0,33	8,32	7,98	0,33	0,01

Bijlage 1: Resultaten en vergelijkingen 2032 inclusief VIA15

De Oversteek -- 10,00m (R	186507,1	430524,7	8,31	7,98	0,33	8,32	7,98	0,33	0,01
De Oversteek -- 10,00m (R	186710,7	430792,6	8,3	7,98	0,32	8,3	7,98	0,32	0
10,00m (Links)	186370,2	433038,8	7,43	7,33	0,1	7,43	7,33	0,1	0
10,00m (Rechts)	186399,5	433026,2	7,45	7,33	0,12	7,45	7,33	0,13	0
10,00m (Rechts)	186387,8	433048,1	7,46	7,33	0,13	7,46	7,33	0,13	0
Oude Groenestraat -- 10,0	185999,8	432391,9	7,68	7,61	0,07	7,68	7,61	0,07	0
Oude Groenestraat -- 10,0	186049,2	432465,4	7,68	7,61	0,07	7,68	7,61	0,07	0
Oude Groenestraat -- 10,0	186074,7	432499,4	7,68	7,61	0,07	7,68	7,61	0,07	0
Oude Groenestraat -- 10,0	186134,3	432565,4	7,69	7,61	0,08	7,69	7,61	0,08	0
Oude Groenestraat -- 10,0	186212,3	432618,5	7,7	7,61	0,09	7,7	7,61	0,09	0
Oude Groenestraat -- 10,0	185788,6	432050,3	7,51	7,47	0,04	7,51	7,47	0,04	0
Oude Groenestraat -- 10,0	185805	432096,8	7,51	7,47	0,04	7,51	7,47	0,04	0
Oude Groenestraat -- 10,0	185807,6	432044	7,51	7,47	0,04	7,51	7,47	0,04	0
Oude Groenestraat -- 10,0	185823,6	432089,3	7,52	7,47	0,04	7,52	7,47	0,04	0
Oude Groenestraat -- 10,0	185929,7	432280,5	7,52	7,47	0,05	7,52	7,47	0,05	0
Aquilastraat -- 10,00m (L	185876,9	432135,9	7,52	7,47	0,05	7,52	7,47	0,05	0
Aquilastraat -- 10,00m (L	185904	432111,6	7,52	7,47	0,04	7,52	7,47	0,04	0
Aquilastraat -- 10,00m (R	185865,6	432119,4	7,52	7,47	0,04	7,52	7,47	0,04	0
Aquilastraat -- 10,00m (R	185884,4	432107,4	7,51	7,47	0,04	7,52	7,47	0,04	0,01
Aquilastraat -- 10,00m (L	185887,1	432046,4	7,51	7,47	0,04	7,51	7,47	0,04	0
Aquilastraat -- 10,00m (R	185907,1	432047,2	7,51	7,47	0,04	7,51	7,47	0,04	0
Oude Groenestraat -- 10,0	185907,2	432306,1	7,52	7,47	0,05	7,52	7,47	0,05	0
Oude Groenestraat -- 10,0	185971,3	432408,6	7,54	7,47	0,06	7,54	7,47	0,06	0
Oude Groenestraat -- 10,0	186025,1	432488,8	7,68	7,61	0,07	7,68	7,61	0,07	0
Oude Groenestraat -- 10,0	186045,3	432515,8	7,68	7,61	0,07	7,68	7,61	0,07	0
Oude Groenestraat -- 10,0	186096,1	432575,2	7,68	7,61	0,07	7,68	7,61	0,08	0
Bellefleurstraat -- 10,00	186264,2	432581,1	7,67	7,61	0,06	7,67	7,61	0,06	0
Bellefleurstraat -- 10,00	186282,6	432589	7,68	7,61	0,07	7,68	7,61	0,07	0
Oude Groenestraat -- 10,0	186376,9	432705,2	7,72	7,61	0,11	7,72	7,61	0,11	0
Oude Groenestraat -- 10,0	186114	432591,6	7,69	7,61	0,08	7,69	7,61	0,08	0
Oude Groenestraat -- 10,0	186192,9	432644,9	7,7	7,61	0,09	7,7	7,61	0,09	0
Oude Groenestraat -- 10,0	186340,2	432660,7	7,71	7,61	0,1	7,71	7,61	0,1	0
Oude Groenestraat -- 10,0	186416,9	432685,5	7,71	7,61	0,1	7,71	7,61	0,1	0

Bijlage 1: Resultaten en vergelijkingen 2032 inclusief VIA15

Griftdijk -- 10,00m (Link	186508,2	432880,9	7,74	7,61	0,13	7,74	7,61	0,13	0
Griftdijk -- 10,00m (Rech	186494,3	432866,6	7,71	7,61	0,1	7,71	7,61	0,1	0
Keizer Hendrik VI-singel	186716,8	432822,2	7,75	7,61	0,14	7,75	7,61	0,14	0
Keizer Hendrik VI-singel	186779,5	432818	7,75	7,61	0,14	7,75	7,61	0,14	0
Keizer Hendrik VI-singel	186846,9	432813,3	7,75	7,61	0,14	7,75	7,61	0,14	0
Keizer Hendrik VI-singel	186867,4	432812,2	7,75	7,61	0,14	7,75	7,61	0,14	0
Keizer Hendrik VI-singel	186924,7	432810,5	7,75	7,61	0,14	7,75	7,61	0,15	0
Keizer Hendrik VI-singel	186718	432794	7,73	7,61	0,12	7,73	7,61	0,12	0
Keizer Hendrik VI-singel	186764,2	432790,8	7,73	7,61	0,12	7,73	7,61	0,12	0
Keizer Hendrik VI-singel	186824,8	432786,4	7,72	7,61	0,12	7,73	7,61	0,12	0,01
Keizer Hendrik VI-singel	186852,2	432784,6	7,72	7,61	0,12	7,73	7,61	0,12	0,01
Keizer Hendrik VI-singel	186877,1	432783,8	7,73	7,61	0,12	7,73	7,61	0,12	0
Keizer Hendrik VI-singel	186936,5	432781,9	7,73	7,61	0,12	7,73	7,61	0,12	0
Griftdijk Noord -- 10,00m	187298,6	431119	7,73	7,58	0,15	7,73	7,58	0,16	0
Griftdijk Noord -- 10,00m	187380,8	431027,3	7,78	7,58	0,21	7,79	7,58	0,21	0,01
Griftdijk Noord -- 10,00m	187282,7	431106,9	7,72	7,58	0,14	7,72	7,58	0,14	0
Griftdijk Noord -- 10,00m	187366,5	431013,3	7,77	7,58	0,19	7,77	7,58	0,19	0
Margaretha van Mechelenwe	187353,8	430955	7,89	7,62	0,26	7,89	7,62	0,26	0
Margaretha van Mechelenwe	187370,1	430943,4	7,89	7,62	0,27	7,89	7,62	0,27	0
10,00m (Links)	186862,3	433035,6	7,41	7,33	0,08	7,41	7,33	0,08	0
10,00m (Links)	186728,8	433058,5	7,4	7,33	0,07	7,4	7,33	0,08	0
10,00m (Rechts)	186865	433055,6	7,41	7,33	0,08	7,41	7,33	0,09	0
10,00m (Rechts)	186737	433077	7,41	7,33	0,08	7,41	7,33	0,08	0
Keizer Hendrik VI-singel	187033,8	432779,4	7,52	7,38	0,15	7,52	7,38	0,15	0
Keizer Hendrik VI-singel	187074,7	432777,9	7,52	7,38	0,14	7,52	7,38	0,14	0
Keizer Hendrik VI-singel	187144,8	432778,1	7,52	7,38	0,15	7,52	7,38	0,15	0
Keizer Hendrik VI-singel	187258,9	432777,7	7,54	7,38	0,17	7,54	7,38	0,17	0
Keizer Hendrik VI-singel	187322,3	432781,1	7,58	7,38	0,21	7,59	7,38	0,21	0,01
Keizer Hendrik VI-singel	187022,6	432808,2	7,56	7,38	0,18	7,56	7,38	0,18	0
Keizer Hendrik VI-singel	187060	432808,9	7,55	7,38	0,17	7,55	7,38	0,17	0
Keizer Hendrik VI-singel	187199,9	432809,3	7,56	7,38	0,18	7,56	7,38	0,18	0
Keizer Hendrik VI-singel	187322,9	432805,4	7,64	7,38	0,26	7,64	7,38	0,26	0
Graaf Alardsingel -- 10,0	187349,7	430821,6	7,9	7,62	0,27	7,9	7,62	0,27	0

Bijlage 1: Resultaten en vergelijkingen 2032 inclusief VIA15

Graaf Alardsingel -- 10,0	187349,4	430865,9	8,01	7,62	0,39	8,02	7,62	0,39	0,01
Graaf Alardsingel -- 10,0	187377,6	430839	8	7,62	0,37	8	7,62	0,37	0
Graaf Alardsingel -- 10,0	186708,7	430832,3	8,32	7,98	0,34	8,32	7,98	0,34	0
Graaf Alardsingel -- 10,0	186997,2	430972,5	8,36	7,98	0,38	8,36	7,98	0,38	0
Graaf Alardsingel -- 10,0	186999,7	430952,7	8,11	7,62	0,49	8,11	7,62	0,49	0
Graaf Alardsingel -- 10,0	186982,2	430957,1	8,46	7,98	0,47	8,46	7,98	0,48	0
Graaf Alardsingel -- 10,0	186985,5	430937,4	8,28	7,98	0,29	8,28	7,98	0,3	0
Graaf Alardsingel -- 10,0	187184	430956,4	7,99	7,62	0,37	8	7,62	0,37	0,01
Graaf Alardsingel -- 10,0	187250	430930,8	8	7,62	0,38	8	7,62	0,38	0
Graaf Alardsingel -- 10,0	187284,2	430912,3	8,02	7,62	0,39	8,02	7,62	0,39	0
Graaf Alardsingel -- 10,0	187188,7	430921,1	7,89	7,62	0,27	7,89	7,62	0,27	0
Graaf Alardsingel -- 10,0	187264,4	430885,3	7,9	7,62	0,28	7,9	7,62	0,28	0
Griftdijk Noord -- 10,00m	187106	431369,9	7,67	7,58	0,09	7,67	7,58	0,09	0
Griftdijk Noord -- 10,00m	187122,6	431381	7,68	7,58	0,11	7,68	7,58	0,11	0
Griftdijk Noord -- 10,00m	187007,1	431553,9	7,71	7,58	0,14	7,71	7,58	0,14	0
Griftdijk Noord -- 10,00m	186990,4	431542,8	7,77	7,66	0,11	7,77	7,66	0,11	0
Italiëstraat -- 10,00m (L	187007,5	431509,4	7,69	7,58	0,11	7,69	7,58	0,11	0
Italiëstraat -- 10,00m (L	186985,2	431490,4	7,76	7,66	0,1	7,76	7,66	0,11	0
Italiëstraat -- 10,00m (R	186994,9	431524,9	7,78	7,66	0,12	7,78	7,66	0,12	0
Italiëstraat -- 10,00m (R	186971	431504,5	7,76	7,66	0,1	7,76	7,66	0,1	0
Italiëstraat -- 10,00m (L	187016,1	431004,3	7,81	7,58	0,23	7,81	7,58	0,23	0
Italiëstraat -- 10,00m (R	187036,1	431005,3	7,83	7,58	0,26	7,83	7,58	0,26	0
Italiëstraat -- 10,00m (L	186977,6	431273,6	7,78	7,66	0,12	7,78	7,66	0,12	0
Italiëstraat -- 10,00m (R	186959,9	431264,1	7,76	7,66	0,1	7,76	7,66	0,1	0
Italiëstraat -- 10,00m (L	187011,5	431090	7,72	7,58	0,14	7,72	7,58	0,14	0
Italiëstraat -- 10,00m (R	187031,4	431091,2	7,74	7,58	0,17	7,75	7,58	0,17	0,01
Griftdijk Noord -- 10,00m	186888,6	431767,6	7,75	7,66	0,09	7,75	7,66	0,09	0
Griftdijk Noord -- 10,00m	186885,6	431802,3	7,75	7,66	0,09	7,75	7,66	0,09	0
Griftdijk Noord -- 10,00m	186908,5	431769,7	7,78	7,66	0,12	7,78	7,66	0,12	0
Griftdijk Noord -- 10,00m	186905,6	431803,5	7,78	7,66	0,12	7,78	7,66	0,12	0
Griftdijk -- 10,00m (Link	186904,4	431963	7,78	7,66	0,12	7,78	7,66	0,12	0
Griftdijk -- 10,00m (Rech	186884,4	431962,8	7,76	7,66	0,1	7,76	7,66	0,1	0
10,00m (Links)	186428,9	433093,2	7,41	7,33	0,08	7,41	7,33	0,09	0

Bijlage 1: Resultaten en vergelijkingen 2032 inclusief VIA15

10,00m (Rechts)	186438,1	433075,4	7,41	7,33	0,08	7,41	7,33	0,08	0
10,00m (Links)	186639,5	433115,8	7,4	7,33	0,07	7,4	7,33	0,07	0
10,00m (Links)	186586,7	433148,4	7,4	7,33	0,07	7,4	7,33	0,07	0
10,00m (Links)	186541,1	433127,2	7,4	7,33	0,07	7,4	7,33	0,07	0
10,00m (Rechts)	186647,3	433134,6	7,4	7,33	0,08	7,4	7,33	0,08	0
10,00m (Rechts)	186586,3	433168,5	7,4	7,33	0,07	7,4	7,33	0,08	0
10,00m (Rechts)	186533,9	433145,9	7,4	7,33	0,07	7,4	7,33	0,08	0
10,00m (Links)	186982,5	432826,6	7,75	7,61	0,14	7,75	7,61	0,14	0
10,00m (Rechts)	187002,5	432826,7	7,53	7,38	0,15	7,53	7,38	0,16	0
10,00m (Links)	186982,7	432862,8	7,72	7,61	0,11	7,72	7,61	0,11	0
10,00m (Rechts)	187002,7	432862,6	7,5	7,38	0,12	7,5	7,38	0,12	0
10,00m (Links)	187002,2	432731,8	7,48	7,38	0,1	7,48	7,38	0,1	0
10,00m (Rechts)	186982,2	432731,6	7,7	7,61	0,09	7,7	7,61	0,1	0
10,00m (Links)	186978,1	433038,6	7,43	7,33	0,1	7,43	7,33	0,1	0
10,00m (Links)	186997,1	433004,2	7,43	7,33	0,1	7,43	7,33	0,1	0
10,00m (Links)	187002,6	432933,4	7,48	7,38	0,11	7,48	7,38	0,11	0
10,00m (Rechts)	186961,7	433027	7,42	7,33	0,09	7,42	7,33	0,09	0
10,00m (Rechts)	186978,1	432997,9	7,7	7,61	0,09	7,7	7,61	0,09	0
10,00m (Rechts)	186982,6	432932	7,71	7,61	0,1	7,71	7,61	0,1	0
Citaldel oost -- 10,00m (	187290,5	430864,8	7,92	7,62	0,29	7,92	7,62	0,3	0
Citadel west -- 10,00m (L	187042	430906,5	7,81	7,62	0,18	7,81	7,62	0,18	0
Citadel west -- 10,00m (R	187022	430905,2	7,79	7,62	0,17	7,8	7,62	0,17	0,01
10,00m (Links)	187040,6	430830,5	7,74	7,62	0,12	7,74	7,62	0,12	0
10,00m (Rechts)	187021,1	430835	7,74	7,62	0,11	7,74	7,62	0,12	0
10,00m (Links)	187151,1	430711	7,71	7,62	0,08	7,71	7,62	0,08	0
10,00m (Rechts)	187162,8	430727,2	7,72	7,62	0,09	7,72	7,62	0,09	0
10,00m (Links)	187001,7	430775,4	7,71	7,62	0,09	7,71	7,62	0,09	0
10,00m (Rechts)	186989,2	430791,1	8,08	7,98	0,09	8,08	7,98	0,1	0
10,00m (Links)	186938,4	430749,5	8,07	7,98	0,08	8,07	7,98	0,08	0
10,00m (Links)	186881,2	430716,6	8,06	7,98	0,08	8,06	7,98	0,08	0
10,00m (Rechts)	186928,8	430767,4	8,07	7,98	0,09	8,07	7,98	0,09	0
10,00m (Rechts)	186865,9	430730,1	8,07	7,98	0,08	8,07	7,98	0,08	0
10,00m (Links)	187239,9	430668,6	7,72	7,62	0,1	7,72	7,62	0,1	0

Bijlage 1: Resultaten en vergelijkingen 2032 inclusief VIA15

10,00m (Rechts)	187227,6	430652,8	7,71	7,62	0,08	7,71	7,62	0,09	0
10,00m (Links)	187354,8	430582,7	7,71	7,62	0,09	7,71	7,62	0,09	0
10,00m (Rechts)	187343	430566,5	7,7	7,62	0,08	7,7	7,62	0,08	0
10,00m (Links)	187454,8	430488,4	7,7	7,62	0,08	7,71	7,62	0,08	0,01
10,00m (Rechts)	187438,6	430476,6	7,7	7,62	0,07	7,7	7,62	0,07	0
10,00m (Links)	187185,9	430810,4	7,74	7,62	0,11	7,74	7,62	0,11	0
10,00m (Rechts)	187196,4	430827,3	7,75	7,62	0,12	7,75	7,62	0,13	0
10,00m (Links)	187109,7	430840,1	7,73	7,62	0,11	7,73	7,62	0,11	0
10,00m (Rechts)	187112,5	430859,9	7,75	7,62	0,12	7,75	7,62	0,12	0
10,00m (Links)	187064,2	430862,9	7,75	7,62	0,13	7,75	7,62	0,13	0
10,00m (Rechts)	187064	430842,9	7,74	7,62	0,12	7,74	7,62	0,12	0
10,00m (Links)	187084,2	430783,3	7,72	7,62	0,1	7,72	7,62	0,1	0
10,00m (Rechts)	187072,6	430767	7,71	7,62	0,09	7,71	7,62	0,09	0
10,00m (Links)	187229,7	431248,1	7,7	7,58	0,12	7,7	7,58	0,12	0
10,00m (Links)	187264,2	431270,7	7,69	7,58	0,11	7,69	7,58	0,11	0
10,00m (Links)	187291,4	431281,3	7,69	7,58	0,11	7,69	7,58	0,11	0
10,00m (Rechts)	187241,1	431231,6	7,7	7,58	0,12	7,7	7,58	0,12	0
10,00m (Rechts)	187273	431252,8	7,69	7,58	0,11	7,69	7,58	0,11	0
10,00m (Rechts)	187297,7	431262,3	7,69	7,58	0,11	7,69	7,58	0,11	0
Stationsstraat -- 10,00m	186348,2	433078,6	7,43	7,33	0,1	7,43	7,33	0,1	0
Stationsstraat -- 10,00m	186320,1	433132,9	7,43	7,33	0,1	7,44	7,33	0,11	0,01
Stationsstraat -- 10,00m	186276,3	433237,9	7,44	7,33	0,11	7,44	7,33	0,12	0
Stationsstraat -- 10,00m	186365,8	433088	7,46	7,33	0,13	7,46	7,33	0,14	0
Stationsstraat -- 10,00m	186338,2	433141,5	7,46	7,33	0,14	7,47	7,33	0,14	0,01
Stationsstraat -- 10,00m	186294,7	433245,6	7,47	7,33	0,14	7,47	7,33	0,15	0
Stationsstraat -- 10,00m	186296,5	433369,7	7,47	7,33	0,14	7,47	7,33	0,14	0
Stationsstraat -- 10,00m	186282,1	433383,6	7,47	7,33	0,14	7,48	7,33	0,15	0,01
Stationsstraat -- 10,00m	186138,5	433253,1	7,44	7,33	0,11	7,45	7,33	0,12	0,01
Stationsstraat -- 10,00m	186213,6	433324,4	7,47	7,33	0,14	7,48	7,33	0,15	0,01
Stationsstraat -- 10,00m	186152,2	433238,5	7,44	7,33	0,11	7,44	7,33	0,12	0
Stationsstraat -- 10,00m	186227,2	433309,6	7,47	7,33	0,14	7,47	7,33	0,15	0
Griftdijk -- 10,00m (Link	186138,1	433511,6	7,53	7,33	0,2	7,54	7,33	0,21	0,01
Griftdijk -- 10,00m (Link	186227,1	433379,8	7,54	7,33	0,21	7,55	7,33	0,22	0,01

Bijlage 1: Resultaten en vergelijkingen 2032 inclusief VIA15

Griftdijk -- 10,00m (Rech	186120,6	433501,9	7,48	7,33	0,15	7,49	7,33	0,16	0,01
Griftdijk -- 10,00m (Rech	186212,1	433366,5	7,49	7,33	0,16	7,49	7,33	0,16	0
10,00m (Links)	187205,3	430748,2	7,73	7,62	0,11	7,73	7,62	0,11	0
10,00m (Rechts)	187221,6	430736,6	7,73	7,62	0,11	7,73	7,62	0,11	0
10,00m (Links)	187230,9	430805,2	7,78	7,62	0,15	7,78	7,62	0,15	0
10,00m (Rechts)	187219,9	430788,5	7,75	7,62	0,13	7,75	7,62	0,13	0
Citaldel oost -- 10,00m (	187273,9	430807,9	7,8	7,62	0,18	7,8	7,62	0,18	0
Citaldel oost -- 10,00m (	187258	430820	7,8	7,62	0,18	7,8	7,62	0,18	0
10,00m (Links)	187278,8	430736,8	7,73	7,62	0,11	7,73	7,62	0,11	0
10,00m (Rechts)	187292,9	430751	7,75	7,62	0,12	7,75	7,62	0,12	0
10,00m (Links)	187264,8	430778,2	7,76	7,62	0,14	7,76	7,62	0,14	0
10,00m (Rechts)	187250,8	430763,9	7,75	7,62	0,12	7,75	7,62	0,12	0
10,00m (Links)	187405,6	430629,3	7,73	7,62	0,1	7,73	7,62	0,11	0
10,00m (Rechts)	187386,8	430622	7,72	7,62	0,1	7,72	7,62	0,1	0
Griftdijk -- 10,00m (Link	186059,6	433620,5	7,49	7,33	0,16	7,5	7,33	0,17	0,01
Griftdijk -- 10,00m (Link	186030,8	433678,4	7,5	7,33	0,17	7,51	7,33	0,18	0,01
Griftdijk -- 10,00m (Rech	186077,5	433629,5	7,54	7,33	0,21	7,56	7,33	0,23	0,02
Griftdijk -- 10,00m (Rech	186048,8	433687,2	7,55	7,33	0,22	7,57	7,33	0,24	0,02
Stationsstraat -- 10,00m	186567,1	433445,6	7,43	7,33	0,1	7,43	7,33	0,1	0
Stationsstraat -- 10,00m	186505,8	433439,4	7,43	7,33	0,1	7,43	7,33	0,1	0
Stationsstraat -- 10,00m	186482,8	433436,9	7,43	7,33	0,1	7,43	7,33	0,1	0
Stationsstraat -- 10,00m	186565,1	433465,6	7,44	7,33	0,11	7,44	7,33	0,11	0
Stationsstraat -- 10,00m	186503,7	433459,3	7,44	7,33	0,11	7,44	7,33	0,11	0
Stationsstraat -- 10,00m	186480,6	433456,8	7,44	7,33	0,11	7,44	7,33	0,12	0
Bedrijventerrein -- 10,00	186053,4	433549,5	7,42	7,33	0,09	7,43	7,33	0,11	0,01
Bedrijventerrein -- 10,00	186046,9	433568,4	7,43	7,33	0,1	7,44	7,33	0,11	0,01
Bedrijventerrein -- 10,00	186083,8	433745,5	7,46	7,33	0,13	7,5	7,33	0,17	0,04
Bedrijventerrein -- 10,00	186089,7	433726,4	7,45	7,33	0,12	7,49	7,33	0,16	0,04

Bijlage 1: Resultaten en vergelijkingen 2032 exclusief VIA15

2032 NO2

			Autonoom			Inclusief plan			
Omschrijving	**X**	**Y**	**Conc. [µg/m³]**	**AG [µg/m³]**	**Bron [µg/m³]**	**Conc. [µg/m³]**	**AG [µg/m³]**	**Bron [µg/m³]**	**Verschil**
Stationsstraat -- 10,00m	186798,2	433489,8	12,43	10,57	1,86	12,47	10,57	1,9	0,04
Stationsstraat -- 10,00m	186800,7	433469,9	12,37	10,57	1,8	12,4	10,57	1,83	0,03
Oosterhoutsestraat -- 10,	185429,6	432903,5	11,87	10,48	1,39	11,9	10,48	1,42	0,03
Oosterhoutsestraat -- 10,	185415,7	432889	11,66	10,48	1,18	11,69	10,48	1,21	0,03
Dorpsstraat -- 10,00m (Li	185170,2	432271,9	11,02	10,48	0,53	11,03	10,48	0,55	0,01
Dorpsstraat -- 10,00m (Li	185204,2	432363,4	11,04	10,48	0,56	11,06	10,48	0,58	0,02
Dorpsstraat -- 10,00m (Re	185188,9	432264,5	11,04	10,48	0,56	11,05	10,48	0,57	0,01
Dorpsstraat -- 10,00m (Re	185222,9	432356,5	11,07	10,48	0,59	11,09	10,48	0,61	0,02
Stationsstraat -- 10,00m	185510	432868,3	11,95	10,48	1,47	11,98	10,48	1,5	0,03
Stationsstraat -- 10,00m	185597,1	432937,2	11,96	10,48	1,48	11,99	10,48	1,51	0,03
Stationsstraat -- 10,00m	185721,1	433023,4	12,74	11,23	1,51	12,78	11,23	1,55	0,04
Stationsstraat -- 10,00m	185523	432852,9	11,98	10,48	1,5	12,01	10,48	1,53	0,03
Stationsstraat -- 10,00m	185608,6	432920,8	12	10,48	1,52	12,03	10,48	1,55	0,03
Stationsstraat -- 10,00m	185731,9	433006,5	12,78	11,23	1,55	12,82	11,23	1,59	0,04
Dorpsstraat -- 10,00m (Li	185296,9	432528,5	11,17	10,48	0,69	11,19	10,48	0,71	0,02
Dorpsstraat -- 10,00m (Li	185355,7	432612,4	11,21	10,48	0,73	11,22	10,48	0,74	0,01
Dorpsstraat -- 10,00m (Li	185417,3	432703,5	11,26	10,48	0,78	11,28	10,48	0,8	0,02
Dorpsstraat -- 10,00m (Li	185465	432774,1	11,34	10,48	0,86	11,36	10,48	0,88	0,02
Dorpsstraat -- 10,00m (Re	185312,7	432516,2	11,19	10,48	0,71	11,21	10,48	0,73	0,02
Dorpsstraat -- 10,00m (Re	185372,3	432601,2	11,24	10,48	0,76	11,25	10,48	0,77	0,01
Dorpsstraat -- 10,00m (Re	185434,1	432692,5	11,28	10,48	0,8	11,3	10,48	0,82	0,02
Dorpsstraat -- 10,00m (Re	185482,3	432764,2	11,36	10,48	0,88	11,38	10,48	0,89	0,02
Stationsstraat -- 10,00m	187419,8	433821,6	14,02	11,9	2,13	14,07	11,9	2,17	0,05
Stationsstraat -- 10,00m	187319,4	433817,9	13,94	11,9	2,04	13,99	11,9	2,09	0,05
Stationsstraat -- 10,00m	187419,1	433841,6	14,1	11,9	2,2	14,15	11,9	2,25	0,05
Stationsstraat -- 10,00m	187318,3	433837,9	14,02	11,9	2,12	14,07	11,9	2,17	0,05

Bijlage 1: Resultaten en vergelijkingen 2032 exclusief VIA15

Stationsstraat -- 10,00m	187147,5	433610,5	13,76	11,9	1,86	13,8	11,9	1,9	0,04
Stationsstraat -- 10,00m	187148,4	433561,7	13,73	11,9	1,83	13,77	11,9	1,87	0,04
Stationsstraat -- 10,00m	187127,5	433610	13,56	11,9	1,66	13,6	11,9	1,7	0,04
Stationsstraat -- 10,00m	187128,4	433561,5	13,54	11,9	1,64	13,58	11,9	1,68	0,04
Stationsstraat -- 10,00m	186988,7	433469,2	12,16	10,57	1,59	12,19	10,57	1,62	0,03
Stationsstraat -- 10,00m	186994,5	433488,4	12,29	10,57	1,72	12,33	10,57	1,76	0,04
Oude Groenestraat -- 10,0	185663,5	431776,4	11,27	10,56	0,71	11,28	10,56	0,71	0,01
Oude Groenestraat -- 10,0	185706,8	431863,5	11,21	10,56	0,65	11,22	10,56	0,65	0,01
Oude Groenestraat -- 10,0	185749,9	431951,3	11,22	10,56	0,66	11,23	10,56	0,67	0,01
Oude Groenestraat -- 10,0	185762,2	431977,3	11,23	10,56	0,67	11,24	10,56	0,68	0,01
Oude Groenestraat -- 10,0	185681,4	431767,4	11,23	10,56	0,67	11,23	10,56	0,67	0
Oude Groenestraat -- 10,0	185724,7	431854,7	11,26	10,56	0,7	11,26	10,56	0,7	0
Oude Groenestraat -- 10,0	185768	431942,7	11,27	10,56	0,71	11,28	10,56	0,72	0,01
Oude Groenestraat -- 10,0	185780,3	431968,8	11,28	10,56	0,72	11,29	10,56	0,73	0,01
Griftdijk Noord -- 10,00m	187230,1	431219	14,06	11,79	2,27	14,07	11,79	2,28	0,01
Griftdijk Noord -- 10,00m	187212,8	431208,9	13,72	11,79	1,93	13,74	11,79	1,95	0,02
Griftdijk -- 10,00m (Link	186902,8	432030,5	12,18	10,3	1,88	12,19	10,3	1,89	0,01
Griftdijk -- 10,00m (Rech	186882,9	432029,8	11,82	10,3	1,52	11,84	10,3	1,54	0,02
Griftdijk -- 10,00m (Link	186640	432738,8	12,62	10,3	2,32	12,64	10,3	2,33	0,02
Griftdijk -- 10,00m (Rech	186624	432726,8	12,25	10,3	1,95	12,27	10,3	1,97	0,02
Bellefleurstraat -- 10,00	186302,7	432543,2	11,26	10,3	0,96	11,28	10,3	0,98	0,02
Bellefleurstraat -- 10,00	186337,1	432464,6	11,17	10,3	0,87	11,18	10,3	0,88	0,01
Bellefleurstraat -- 10,00	186376	432375,7	11,12	10,3	0,82	11,14	10,3	0,83	0,02
Bellefleurstraat -- 10,00	186394,6	432333,6	11,06	10,3	0,76	11,07	10,3	0,77	0,01
Bellefleurstraat -- 10,00	186284,4	432535,2	11,2	10,3	0,9	11,22	10,3	0,92	0,02
Bellefleurstraat -- 10,00	186318,8	432456,6	11,12	10,3	0,81	11,13	10,3	0,83	0,01
Bellefleurstraat -- 10,00	186357,6	432367,8	11,07	10,3	0,77	11,08	10,3	0,78	0,01
Bellefleurstraat -- 10,00	186375,8	432326,6	11,03	10,3	0,73	11,04	10,3	0,74	0,01
Griftdijk -- 10,00m (Link	186847,9	432255,9	11,8	10,3	1,5	11,81	10,3	1,51	0,01
Griftdijk -- 10,00m (Rech	186867,4	432260,5	12,19	10,3	1,89	12,2	10,3	1,9	0,01

Bijlage 1: Resultaten en vergelijkingen 2032 exclusief VIA15

Griftdijk -- 10,00m (Link	186753,8	432559,9	12,28	10,3	1,98	12,3	10,3	1,99	0,02
Griftdijk -- 10,00m (Link	186765,9	432539,4	12,28	10,3	1,97	12,29	10,3	1,99	0,01
Griftdijk -- 10,00m (Link	186774,1	432525,6	12,28	10,3	1,97	12,29	10,3	1,99	0,01
Griftdijk -- 10,00m (Link	186820,6	432428,8	12,28	10,3	1,98	12,29	10,3	1,99	0,01
Griftdijk -- 10,00m (Link	186831,3	432399,4	12,3	10,3	1,99	12,31	10,3	2,01	0,01
Griftdijk -- 10,00m (Rech	186736,8	432549,3	11,9	10,3	1,6	11,91	10,3	1,61	0,01
Griftdijk -- 10,00m (Rech	186749,1	432528,6	11,89	10,3	1,59	11,91	10,3	1,61	0,02
Griftdijk -- 10,00m (Rech	186802,4	432420,5	11,89	10,3	1,59	11,9	10,3	1,6	0,01
Griftdijk -- 10,00m (Rech	186812,4	432392,8	11,89	10,3	1,59	11,9	10,3	1,6	0,01
Terracottastraat -- 10,00	186728,7	432292,9	11,3	10,3	0,99	11,31	10,3	1,01	0,01
Terracottastraat -- 10,00	186721,7	432311,6	11,27	10,3	0,97	11,29	10,3	0,99	0,02
Griftdijk -- 10,00m (Link	185988,3	433849	16,02	11,23	4,8	17,04	11,23	5,81	1,02
Griftdijk -- 10,00m (Rech	185969,1	433843,5	15,26	11,23	4,03	15,95	11,23	4,72	0,69
De Oversteek -- 10,00m (L	186193,3	429893,1	16,88	12,61	4,27	16,91	12,61	4,3	0,03
De Oversteek -- 10,00m (L	186319,7	430190,3	16,62	12,21	4,41	16,66	12,21	4,45	0,04
De Oversteek -- 10,00m (L	186424,2	430429	16,74	12,21	4,53	16,78	12,21	4,57	0,04
De Oversteek -- 10,00m (L	186475,5	430530,5	16,84	12,21	4,63	16,88	12,21	4,67	0,04
De Oversteek -- 10,00m (R	186296,1	430055,9	17,79	12,21	5,59	17,84	12,21	5,63	0,05
De Oversteek -- 10,00m (R	186453,6	430418,9	17,92	12,21	5,71	17,96	12,21	5,75	0,04
De Oversteek -- 10,00m (R	186507,1	430524,7	17,94	12,21	5,73	17,99	12,21	5,78	0,05
De Oversteek -- 10,00m (R	186710,7	430792,6	17,83	12,21	5,62	17,88	12,21	5,67	0,05
10,00m (Links)	186370,2	433038,8	12,18	10,57	1,61	12,21	10,57	1,64	0,03
10,00m (Rechts)	186399,5	433026,2	12,5	10,57	1,93	12,54	10,57	1,97	0,04
10,00m (Rechts)	186387,8	433048,1	12,59	10,57	2,02	12,63	10,57	2,05	0,04
Oude Groenestraat -- 10,0	185999,8	432391,9	11,46	10,3	1,16	11,47	10,3	1,17	0,01
Oude Groenestraat -- 10,0	186049,2	432465,4	11,52	10,3	1,22	11,53	10,3	1,23	0,01
Oude Groenestraat -- 10,0	186074,7	432499,4	11,54	10,3	1,24	11,56	10,3	1,26	0,02
Oude Groenestraat -- 10,0	186134,3	432565,4	11,68	10,3	1,38	11,69	10,3	1,39	0,01
Oude Groenestraat -- 10,0	186212,3	432618,5	11,83	10,3	1,53	11,84	10,3	1,54	0,01
Oude Groenestraat -- 10,0	185788,6	432050,3	11,16	10,48	0,68	11,17	10,48	0,69	0,01

Bijlage 1: Resultaten en vergelijkingen 2032 exclusief VIA15

Oude Groenestraat -- 10,0	185805	432096,8	11,18	10,48	0,7	11,19	10,48	0,71	0,01
Oude Groenestraat -- 10,0	185807,6	432044	11,23	10,48	0,75	11,24	10,48	0,76	0,01
Oude Groenestraat -- 10,0	185823,6	432089,3	11,25	10,48	0,77	11,26	10,48	0,78	0,01
Oude Groenestraat -- 10,0	185929,7	432280,5	11,35	10,48	0,87	11,36	10,48	0,88	0,01
Aquilastraat -- 10,00m (L	185876,9	432135,9	11,26	10,48	0,78	11,27	10,48	0,79	0,01
Aquilastraat -- 10,00m (L	185904	432111,6	11,21	10,48	0,72	11,22	10,48	0,74	0,01
Aquilastraat -- 10,00m (R	185865,6	432119,4	11,21	10,48	0,73	11,22	10,48	0,74	0,01
Aquilastraat -- 10,00m (R	185884,4	432107,4	11,19	10,48	0,71	11,2	10,48	0,72	0,01
Aquilastraat -- 10,00m (L	185887,1	432046,4	11,11	10,48	0,63	11,12	10,48	0,64	0,01
Aquilastraat -- 10,00m (R	185907,1	432047,2	11,15	10,48	0,67	11,16	10,48	0,68	0,01
Oude Groenestraat -- 10,0	185907,2	432306,1	11,3	10,48	0,82	11,32	10,48	0,83	0,02
Oude Groenestraat -- 10,0	185971,3	432408,6	11,51	10,48	1,03	11,52	10,48	1,04	0,01
Oude Groenestraat -- 10,0	186025,1	432488,8	11,41	10,3	1,11	11,42	10,3	1,12	0,01
Oude Groenestraat -- 10,0	186045,3	432515,8	11,43	10,3	1,13	11,44	10,3	1,14	0,01
Oude Groenestraat -- 10,0	186096,1	432575,2	11,5	10,3	1,2	11,51	10,3	1,21	0,01
Bellefleurstraat -- 10,00	186264,2	432581,1	11,37	10,3	1,07	11,39	10,3	1,09	0,02
Bellefleurstraat -- 10,00	186282,6	432589	11,48	10,3	1,18	11,49	10,3	1,19	0,01
Oude Groenestraat -- 10,0	186376,9	432705,2	12,06	10,3	1,76	12,07	10,3	1,77	0,01
Oude Groenestraat -- 10,0	186114	432591,6	11,56	10,3	1,26	11,57	10,3	1,27	0,01
Oude Groenestraat -- 10,0	186192,9	432644,9	11,71	10,3	1,41	11,72	10,3	1,42	0,01
Oude Groenestraat -- 10,0	186340,2	432660,7	12,04	10,3	1,74	12,06	10,3	1,75	0,02
Oude Groenestraat -- 10,0	186416,9	432685,5	12,08	10,3	1,78	12,09	10,3	1,79	0,01
Griftdijk -- 10,00m (Link	186508,2	432880,9	12,23	10,3	1,93	12,27	10,3	1,97	0,04
Griftdijk -- 10,00m (Rech	186494,3	432866,6	11,93	10,3	1,63	11,96	10,3	1,66	0,03
Keizer Hendrik VI-singel	186716,8	432822,2	12,48	10,3	2,18	12,5	10,3	2,2	0,02
Keizer Hendrik VI-singel	186779,5	432818	12,47	10,3	2,17	12,5	10,3	2,19	0,03
Keizer Hendrik VI-singel	186846,9	432813,3	12,49	10,3	2,19	12,51	10,3	2,21	0,02
Keizer Hendrik VI-singel	186867,4	432812,2	12,5	10,3	2,2	12,52	10,3	2,22	0,02
Keizer Hendrik VI-singel	186924,7	432810,5	12,56	10,3	2,26	12,58	10,3	2,28	0,02
Keizer Hendrik VI-singel	186718	432794	12,39	10,3	2,09	12,41	10,3	2,11	0,02

Bijlage 1: Resultaten en vergelijkingen 2032 exclusief VIA15

Keizer Hendrik VI-singel	186764,2	432790,8	12,32	10,3	2,02	12,34	10,3	2,04	0,02
Keizer Hendrik VI-singel	186824,8	432786,4	12,3	10,3	2	12,33	10,3	2,03	0,03
Keizer Hendrik VI-singel	186852,2	432784,6	12,31	10,3	2,01	12,33	10,3	2,03	0,02
Keizer Hendrik VI-singel	186877,1	432783,8	12,34	10,3	2,04	12,36	10,3	2,05	0,02
Keizer Hendrik VI-singel	186936,5	432781,9	12,43	10,3	2,13	12,45	10,3	2,15	0,02
Griftdijk Noord -- 10,00m	187298,6	431119	14,3	11,79	2,51	14,32	11,79	2,53	0,02
Griftdijk Noord -- 10,00m	187380,8	431027,3	15,08	11,79	3,29	15,1	11,79	3,31	0,02
Griftdijk Noord -- 10,00m	187282,7	431106,9	14,06	11,79	2,27	14,08	11,79	2,29	0,02
Griftdijk Noord -- 10,00m	187366,5	431013,3	14,86	11,79	3,07	14,88	11,79	3,09	0,02
Margaretha van Mechelenwe	187353,8	430955	16,95	12,94	4,01	16,97	12,94	4,03	0,02
Margaretha van Mechelenwe	187370,1	430943,4	17,28	12,94	4,34	17,3	12,94	4,36	0,02
10,00m (Links)	186862,3	433035,6	11,88	10,57	1,31	11,9	10,57	1,33	0,02
10,00m (Links)	186728,8	433058,5	11,79	10,57	1,22	11,82	10,57	1,24	0,03
10,00m (Rechts)	186865	433055,6	11,91	10,57	1,34	11,93	10,57	1,36	0,02
10,00m (Rechts)	186737	433077	11,87	10,57	1,3	11,89	10,57	1,32	0,02
Keizer Hendrik VI-singel	187033,8	432779,4	14,22	11,7	2,53	14,25	11,7	2,55	0,03
Keizer Hendrik VI-singel	187074,7	432777,9	14,13	11,7	2,43	14,16	11,7	2,46	0,03
Keizer Hendrik VI-singel	187144,8	432778,1	14,2	11,7	2,5	14,22	11,7	2,52	0,02
Keizer Hendrik VI-singel	187258,9	432777,7	14,51	11,7	2,81	14,54	11,7	2,84	0,03
Keizer Hendrik VI-singel	187322,3	432781,1	15,21	11,7	3,51	15,24	11,7	3,54	0,03
Keizer Hendrik VI-singel	187022,6	432808,2	14,5	11,7	2,8	14,53	11,7	2,83	0,03
Keizer Hendrik VI-singel	187060	432808,9	14,36	11,7	2,66	14,38	11,7	2,68	0,02
Keizer Hendrik VI-singel	187199,9	432809,3	14,51	11,7	2,81	14,53	11,7	2,83	0,02
Keizer Hendrik VI-singel	187322,9	432805,4	15,7	11,7	4	15,72	11,7	4,03	0,02
Graaf Alardsingel -- 10,0	187349,7	430821,6	17,76	12,94	4,82	17,8	12,94	4,86	0,04
Graaf Alardsingel -- 10,0	187349,4	430865,9	19,38	12,94	6,44	19,43	12,94	6,49	0,05
Graaf Alardsingel -- 10,0	187377,6	430839	19,12	12,94	6,18	19,18	12,94	6,24	0,06
Graaf Alardsingel -- 10,0	186708,7	430832,3	17,23	12,21	5,02	17,27	12,21	5,07	0,04
Graaf Alardsingel -- 10,0	186997,2	430972,5	17,91	12,21	5,7	17,96	12,21	5,75	0,05
Graaf Alardsingel -- 10,0	186999,7	430952,7	20,9	12,94	7,96	20,96	12,94	8,02	0,06

Bijlage 1: Resultaten en vergelijkingen 2032 exclusief VIA15

Graaf Alardsingel -- 10,0	186982,2	430957,1	20,08	12,21	7,88	20,14	12,21	7,93	0,06
Graaf Alardsingel -- 10,0	186985,5	430937,4	17,53	12,21	5,32	17,57	12,21	5,36	0,04
Graaf Alardsingel -- 10,0	187184	430956,4	18,67	12,94	5,73	18,72	12,94	5,78	0,05
Graaf Alardsingel -- 10,0	187250	430930,8	18,82	12,94	5,88	18,87	12,94	5,93	0,05
Graaf Alardsingel -- 10,0	187284,2	430912,3	19,09	12,94	6,15	19,14	12,94	6,2	0,05
Graaf Alardsingel -- 10,0	187188,7	430921,1	17,78	12,94	4,85	17,83	12,94	4,89	0,05
Graaf Alardsingel -- 10,0	187264,4	430885,3	17,85	12,94	4,91	17,89	12,94	4,95	0,04
Griftdijk Noord -- 10,00m	187106	431369,9	13,29	11,79	1,5	13,3	11,79	1,51	0,01
Griftdijk Noord -- 10,00m	187122,6	431381	13,47	11,79	1,68	13,48	11,79	1,69	0,01
Griftdijk Noord -- 10,00m	187007,1	431553,9	13,9	11,79	2,11	13,91	11,79	2,12	0,01
Griftdijk Noord -- 10,00m	186990,4	431542,8	12,42	10,64	1,78	12,43	10,64	1,79	0,01
Italiëstraat -- 10,00m (L	187007,5	431509,4	13,64	11,79	1,85	13,64	11,79	1,86	0
Italiëstraat -- 10,00m (L	186985,2	431490,4	12,36	10,64	1,72	12,37	10,64	1,72	0,01
Italiëstraat -- 10,00m (R	186994,9	431524,9	12,49	10,64	1,85	12,5	10,64	1,86	0,01
Italiëstraat -- 10,00m (R	186971	431504,5	12,23	10,64	1,59	12,24	10,64	1,6	0,01
Italiëstraat -- 10,00m (L	187016,1	431004,3	15,42	11,79	3,63	15,44	11,79	3,65	0,02
Italiëstraat -- 10,00m (R	187036,1	431005,3	15,83	11,79	4,04	15,86	11,79	4,07	0,03
Italiëstraat -- 10,00m (L	186977,6	431273,6	12,66	10,64	2,02	12,67	10,64	2,03	0,01
Italiëstraat -- 10,00m (R	186959,9	431264,1	12,31	10,64	1,67	12,32	10,64	1,68	0,01
Italiëstraat -- 10,00m (L	187011,5	431090	14,06	11,79	2,27	14,07	11,79	2,28	0,01
Italiëstraat -- 10,00m (R	187031,4	431091,2	14,5	11,79	2,71	14,51	11,79	2,72	0,01
Griftdijk Noord -- 10,00m	186888,6	431767,6	12,06	10,64	1,42	12,07	10,64	1,43	0,01
Griftdijk Noord -- 10,00m	186885,6	431802,3	12,07	10,64	1,43	12,08	10,64	1,44	0,01
Griftdijk Noord -- 10,00m	186908,5	431769,7	12,45	10,64	1,81	12,46	10,64	1,81	0,01
Griftdijk Noord -- 10,00m	186905,6	431803,5	12,46	10,64	1,81	12,46	10,64	1,82	0
Griftdijk -- 10,00m (Link	186904,4	431963	12,46	10,64	1,82	12,47	10,64	1,83	0,01
Griftdijk -- 10,00m (Rech	186884,4	431962,8	12,12	10,64	1,48	12,13	10,64	1,49	0,01
10,00m (Links)	186428,9	433093,2	11,91	10,57	1,34	11,93	10,57	1,36	0,02
10,00m (Rechts)	186438,1	433075,4	11,9	10,57	1,33	11,93	10,57	1,36	0,03
10,00m (Links)	186639,5	433115,8	11,72	10,57	1,15	11,74	10,57	1,17	0,02

Bijlage 1: Resultaten en vergelijkingen 2032 exclusief VIA15

10,00m (Links)	186586,7	433148,4	11,77	10,57	1,2	11,8	10,57	1,22	0,03
10,00m (Links)	186541,1	433127,2	11,77	10,57	1,2	11,79	10,57	1,22	0,02
10,00m (Rechts)	186647,3	433134,6	11,78	10,57	1,2	11,8	10,57	1,22	0,02
10,00m (Rechts)	186586,3	433168,5	11,76	10,57	1,19	11,78	10,57	1,21	0,02
10,00m (Rechts)	186533,9	433145,9	11,77	10,57	1,2	11,79	10,57	1,22	0,02
10,00m (Links)	186982,5	432826,6	12,47	10,3	2,17	12,49	10,3	2,19	0,02
10,00m (Rechts)	187002,5	432826,7	14,09	11,7	2,39	14,11	11,7	2,41	0,02
10,00m (Links)	186982,7	432862,8	12,04	10,3	1,74	12,07	10,3	1,77	0,03
10,00m (Rechts)	187002,7	432862,6	13,62	11,7	1,92	13,65	11,7	1,95	0,03
10,00m (Links)	187002,2	432731,8	13,41	11,7	1,71	13,43	11,7	1,73	0,02
10,00m (Rechts)	186982,2	432731,6	11,9	10,3	1,6	11,92	10,3	1,61	0,02
10,00m (Links)	186978,1	433038,6	12,17	10,57	1,6	12,19	10,57	1,62	0,02
10,00m (Links)	186997,1	433004,2	12,23	10,57	1,66	12,26	10,57	1,68	0,03
10,00m (Links)	187002,6	432933,4	13,41	11,7	1,71	13,44	11,7	1,74	0,03
10,00m (Rechts)	186961,7	433027	12,02	10,57	1,45	12,05	10,57	1,48	0,03
10,00m (Rechts)	186978,1	432997,9	11,79	10,3	1,49	11,81	10,3	1,51	0,02
10,00m (Rechts)	186982,6	432932	11,84	10,3	1,54	11,87	10,3	1,57	0,03
Citaldel oost -- 10,00m (	187290,5	430864,8	18	12,94	5,06	18,03	12,94	5,1	0,03
Citadel west -- 10,00m (L	187042	430906,5	16,16	12,94	3,22	16,19	12,94	3,25	0,03
Citadel west -- 10,00m (R	187022	430905,2	15,95	12,94	3,01	15,98	12,94	3,04	0,03
10,00m (Links)	187040,6	430830,5	14,99	12,94	2,05	15,01	12,94	2,07	0,02
10,00m (Rechts)	187021,1	430835	14,91	12,94	1,97	14,93	12,94	1,99	0,02
10,00m (Links)	187151,1	430711	14,37	12,94	1,43	14,38	12,94	1,44	0,01
10,00m (Rechts)	187162,8	430727,2	14,5	12,94	1,56	14,52	12,94	1,58	0,02
10,00m (Links)	187001,7	430775,4	14,5	12,94	1,56	14,52	12,94	1,58	0,02
10,00m (Rechts)	186989,2	430791,1	13,85	12,21	1,64	13,87	12,21	1,66	0,02
10,00m (Links)	186938,4	430749,5	13,66	12,21	1,45	13,67	12,21	1,46	0,01
10,00m (Links)	186881,2	430716,6	13,61	12,21	1,4	13,62	12,21	1,41	0,01
10,00m (Rechts)	186928,8	430767,4	13,74	12,21	1,53	13,75	12,21	1,54	0,01
10,00m (Rechts)	186865,9	430730,1	13,66	12,21	1,45	13,68	12,21	1,47	0,02

Bijlage 1: Resultaten en vergelijkingen 2032 exclusief VIA15

10,00m (Links)	187239,9	430668,6	14,58	12,94	1,64	14,6	12,94	1,66	0,02
10,00m (Rechts)	187227,6	430652,8	14,41	12,94	1,47	14,42	12,94	1,48	0,01
10,00m (Links)	187354,8	430582,7	14,48	12,94	1,54	14,49	12,94	1,56	0,01
10,00m (Rechts)	187343	430566,5	14,32	12,94	1,38	14,34	12,94	1,4	0,02
10,00m (Links)	187454,8	430488,4	14,3	12,94	1,36	14,31	12,94	1,37	0,01
10,00m (Rechts)	187438,6	430476,6	14,16	12,94	1,23	14,18	12,94	1,24	0,02
10,00m (Links)	187185,9	430810,4	14,88	12,94	1,94	14,9	12,94	1,96	0,02
10,00m (Rechts)	187196,4	430827,3	15,1	12,94	2,16	15,11	12,94	2,18	0,01
10,00m (Links)	187109,7	430840,1	14,89	12,94	1,95	14,91	12,94	1,97	0,02
10,00m (Rechts)	187112,5	430859,9	15,1	12,94	2,16	15,12	12,94	2,18	0,02
10,00m (Links)	187064,2	430862,9	15,21	12,94	2,27	15,23	12,94	2,29	0,02
10,00m (Rechts)	187064	430842,9	14,98	12,94	2,04	15	12,94	2,06	0,02
10,00m (Links)	187084,2	430783,3	14,57	12,94	1,63	14,59	12,94	1,65	0,02
10,00m (Rechts)	187072,6	430767	14,44	12,94	1,51	14,46	12,94	1,52	0,02
10,00m (Links)	187229,7	431248,1	13,7	11,79	1,91	13,71	11,79	1,92	0,01
10,00m (Links)	187264,2	431270,7	13,57	11,79	1,78	13,58	11,79	1,8	0,01
10,00m (Links)	187291,4	431281,3	13,58	11,79	1,78	13,59	11,79	1,8	0,01
10,00m (Rechts)	187241,1	431231,6	13,8	11,79	2,01	13,82	11,79	2,03	0,02
10,00m (Rechts)	187273	431252,8	13,65	11,79	1,86	13,67	11,79	1,88	0,02
10,00m (Rechts)	187297,7	431262,3	13,61	11,79	1,82	13,63	11,79	1,84	0,02
Stationsstraat -- 10,00m	186348,2	433078,6	12,22	10,57	1,65	12,26	10,57	1,69	0,04
Stationsstraat -- 10,00m	186320,1	433132,9	12,25	10,57	1,68	12,29	10,57	1,72	0,04
Stationsstraat -- 10,00m	186276,3	433237,9	12,41	10,57	1,84	12,46	10,57	1,89	0,05
Stationsstraat -- 10,00m	186365,8	433088	12,63	10,57	2,06	12,67	10,57	2,1	0,04
Stationsstraat -- 10,00m	186338,2	433141,5	12,67	10,57	2,1	12,71	10,57	2,14	0,04
Stationsstraat -- 10,00m	186294,7	433245,6	12,82	10,57	2,25	12,87	10,57	2,3	0,05
Stationsstraat -- 10,00m	186296,5	433369,7	13,03	10,57	2,46	13,18	10,57	2,61	0,15
Stationsstraat -- 10,00m	186282,1	433383,6	13	10,57	2,43	13,15	10,57	2,58	0,15
Stationsstraat -- 10,00m	186138,5	433253,1	12,38	10,57	1,81	12,53	10,57	1,96	0,15
Stationsstraat -- 10,00m	186213,6	433324,4	12,9	10,57	2,33	13,03	10,57	2,46	0,13

Bijlage 1: Resultaten en vergelijkingen 2032 exclusief VIA15

Stationsstraat -- 10,00m	186152,2	433238,5	12,45	10,57	1,88	12,61	10,57	2,04	0,16
Stationsstraat -- 10,00m	186227,2	433309,6	13,04	10,57	2,47	13,12	10,57	2,55	0,08
Griftdijk -- 10,00m (Link	186138,1	433511,6	13,87	10,57	3,3	14,16	10,57	3,59	0,29
Griftdijk -- 10,00m (Link	186227,1	433379,8	13,93	10,57	3,36	14,16	10,57	3,59	0,23
Griftdijk -- 10,00m (Rech	186120,6	433501,9	13,11	10,57	2,54	13,32	10,57	2,75	0,21
Griftdijk -- 10,00m (Rech	186212,1	433366,5	13,24	10,57	2,67	13,41	10,57	2,84	0,17
10,00m (Links)	187205,3	430748,2	14,75	12,94	1,81	14,77	12,94	1,83	0,02
10,00m (Rechts)	187221,6	430736,6	14,79	12,94	1,86	14,81	12,94	1,87	0,02
10,00m (Links)	187230,9	430805,2	15,53	12,94	2,59	15,54	12,94	2,61	0,01
10,00m (Rechts)	187219,9	430788,5	15,17	12,94	2,23	15,18	12,94	2,24	0,01
Citaldel oost -- 10,00m (	187273,9	430807,9	16,05	12,94	3,12	16,07	12,94	3,13	0,02
Citaldel oost -- 10,00m (	187258	430820	15,94	12,94	3	15,96	12,94	3,02	0,02
10,00m (Links)	187278,8	430736,8	14,84	12,94	1,9	14,86	12,94	1,92	0,02
10,00m (Rechts)	187292,9	430751	15,05	12,94	2,11	15,07	12,94	2,13	0,02
10,00m (Links)	187264,8	430778,2	15,38	12,94	2,44	15,4	12,94	2,46	0,02
10,00m (Rechts)	187250,8	430763,9	15,09	12,94	2,15	15,11	12,94	2,17	0,02
10,00m (Links)	187405,6	430629,3	14,79	12,94	1,85	14,81	12,94	1,87	0,02
10,00m (Rechts)	187386,8	430622	14,66	12,94	1,72	14,68	12,94	1,74	0,02
Griftdijk -- 10,00m (Link	186059,6	433620,5	13,33	10,57	2,76	13,6	10,57	3,03	0,27
Griftdijk -- 10,00m (Link	186030,8	433678,4	13,46	10,57	2,89	13,83	10,57	3,26	0,37
Griftdijk -- 10,00m (Rech	186077,5	433629,5	14,14	10,57	3,57	14,5	10,57	3,93	0,36
Griftdijk -- 10,00m (Rech	186048,8	433687,2	14,28	10,57	3,71	14,8	10,57	4,23	0,52
Stationsstraat -- 10,00m	186567,1	433445,6	12,43	10,57	1,86	12,48	10,57	1,91	0,05
Stationsstraat -- 10,00m	186505,8	433439,4	12,46	10,57	1,89	12,52	10,57	1,95	0,06
Stationsstraat -- 10,00m	186482,8	433436,9	12,49	10,57	1,92	12,55	10,57	1,98	0,06
Stationsstraat -- 10,00m	186565,1	433465,6	12,51	10,57	1,94	12,56	10,57	1,99	0,05
Stationsstraat -- 10,00m	186503,7	433459,3	12,54	10,57	1,96	12,6	10,57	2,02	0,06
Stationsstraat -- 10,00m	186480,6	433456,8	12,56	10,57	1,99	12,63	10,57	2,06	0,07
Bedrijventerrein -- 10,00	186053,4	433549,5	12,23	10,57	1,66	12,48	10,57	1,91	0,25
Bedrijventerrein -- 10,00	186046,9	433568,4	12,28	10,57	1,71	12,55	10,57	1,98	0,27

Bijlage 1: Resultaten en vergelijkingen 2032 exclusief VIA15

Bedrijventerrein -- 10,00	186083,8	433745,5	12,81	10,57	2,24	13,72	10,57	3,15	0,91
Bedrijventerrein -- 10,00	186089,7	433726,4	12,76	10,57	2,19	13,63	10,57	3,06	0,87

2032 excl VIA15 **PM10**

Omschrijving	X	Y	Conc. [µg/m³]	AG [µg/m³]	Bron [µg/m³]	Conc. [µg/m³]	AG [µg/m³]	Bron [µg/m³]	Verschil
Stationsstraat -- 10,00m	186798,2	433489,8	13,71	13,33	0,38	13,71	13,33	0,38	0
Stationsstraat -- 10,00m	186800,7	433469,9	13,67	13,33	0,34	13,67	13,32	0,35	0
Oosterhoutsestraat -- 10,	185429,6	432903,5	13,83	13,52	0,31	13,83	13,52	0,31	0
Oosterhoutsestraat -- 10,	185415,7	432889	13,77	13,53	0,24	13,77	13,52	0,25	0
Dorpsstraat -- 10,00m (Li	185170,2	432271,9	13,63	13,52	0,11	13,63	13,52	0,11	0
Dorpsstraat -- 10,00m (Li	185204,2	432363,4	13,64	13,53	0,11	13,64	13,53	0,11	0
Dorpsstraat -- 10,00m (Re	185188,9	432264,5	13,63	13,52	0,11	13,63	13,52	0,11	0
Dorpsstraat -- 10,00m (Re	185222,9	432356,5	13,64	13,52	0,12	13,64	13,52	0,12	0
Stationsstraat -- 10,00m	185510	432868,3	13,86	13,52	0,34	13,86	13,52	0,34	0
Stationsstraat -- 10,00m	185597,1	432937,2	13,87	13,53	0,34	13,87	13,52	0,35	0
Stationsstraat -- 10,00m	185721,1	433023,4	13,77	13,42	0,35	13,77	13,42	0,35	0
Stationsstraat -- 10,00m	185523	432852,9	13,84	13,53	0,31	13,84	13,52	0,32	0
Stationsstraat -- 10,00m	185608,6	432920,8	13,84	13,52	0,32	13,84	13,52	0,32	0
Stationsstraat -- 10,00m	185731,9	433006,5	13,74	13,41	0,33	13,74	13,41	0,33	0
Dorpsstraat -- 10,00m (Li	185296,9	432528,5	13,67	13,53	0,14	13,67	13,52	0,15	0
Dorpsstraat -- 10,00m (Li	185355,7	432612,4	13,68	13,53	0,15	13,68	13,53	0,15	0
Dorpsstraat -- 10,00m (Li	185417,3	432703,5	13,69	13,53	0,16	13,69	13,52	0,17	0
Dorpsstraat -- 10,00m (Li	185465	432774,1	13,7	13,52	0,18	13,7	13,52	0,18	0
Dorpsstraat -- 10,00m (Re	185312,7	432516,2	13,67	13,53	0,14	13,67	13,53	0,14	0
Dorpsstraat -- 10,00m (Re	185372,3	432601,2	13,68	13,53	0,15	13,68	13,52	0,16	0
Dorpsstraat -- 10,00m (Re	185434,1	432692,5	13,69	13,53	0,16	13,69	13,52	0,17	0
Dorpsstraat -- 10,00m (Re	185482,3	432764,2	13,7	13,52	0,18	13,7	13,52	0,18	0
Stationsstraat -- 10,00m	187419,8	433821,6	13,87	13,45	0,42	13,88	13,46	0,42	0,01

Bijlage 1: Resultaten en vergelijkingen 2032 exclusief VIA15

Stationsstraat -- 10,00m	187319,4	433817,9	13,85	13,46	0,39	13,85	13,45	0,4	0
Stationsstraat -- 10,00m	187419,1	433841,6	13,9	13,45	0,45	13,91	13,46	0,45	0,01
Stationsstraat -- 10,00m	187318,3	433837,9	13,88	13,45	0,43	13,88	13,45	0,43	0
Stationsstraat -- 10,00m	187147,5	433610,5	13,84	13,46	0,38	13,84	13,46	0,38	0
Stationsstraat -- 10,00m	187148,4	433561,7	13,83	13,45	0,38	13,84	13,46	0,38	0,01
Stationsstraat -- 10,00m	187127,5	433610	13,8	13,46	0,34	13,8	13,46	0,34	0
Stationsstraat -- 10,00m	187128,4	433561,5	13,8	13,46	0,34	13,8	13,46	0,34	0
Stationsstraat -- 10,00m	186988,7	433469,2	13,64	13,32	0,32	13,64	13,32	0,32	0
Stationsstraat -- 10,00m	186994,5	433488,4	13,69	13,33	0,36	13,69	13,33	0,36	0
Oude Groenestraat -- 10,0	185663,5	431776,4	13,97	13,83	0,14	13,97	13,83	0,14	0
Oude Groenestraat -- 10,0	185706,8	431863,5	13,96	13,83	0,13	13,96	13,83	0,13	0
Oude Groenestraat -- 10,0	185749,9	431951,3	13,96	13,82	0,14	13,96	13,82	0,14	0
Oude Groenestraat -- 10,0	185762,2	431977,3	13,96	13,82	0,14	13,97	13,83	0,14	0,01
Oude Groenestraat -- 10,0	185681,4	431767,4	13,96	13,83	0,13	13,96	13,83	0,13	0
Oude Groenestraat -- 10,0	185724,7	431854,7	13,96	13,82	0,14	13,97	13,83	0,14	0,01
Oude Groenestraat -- 10,0	185768	431942,7	13,97	13,83	0,14	13,97	13,83	0,14	0
Oude Groenestraat -- 10,0	185780,3	431968,8	13,97	13,83	0,14	13,97	13,83	0,14	0
Griftdijk Noord -- 10,00m	187230,1	431219	14,22	13,71	0,51	14,22	13,71	0,51	0
Griftdijk Noord -- 10,00m	187212,8	431208,9	14,14	13,71	0,43	14,15	13,71	0,44	0,01
Griftdijk -- 10,00m (Link	186902,8	432030,5	14,18	13,72	0,46	14,18	13,72	0,46	0
Griftdijk -- 10,00m (Rech	186882,9	432029,8	14,1	13,72	0,38	14,1	13,72	0,38	0
Griftdijk -- 10,00m (Link	186640	432738,8	14,28	13,72	0,56	14,28	13,72	0,56	0
Griftdijk -- 10,00m (Rech	186624	432726,8	14,17	13,72	0,45	14,17	13,72	0,45	0
Bellefleurstraat -- 10,00	186302,7	432543,2	13,92	13,72	0,2	13,93	13,72	0,21	0,01
Bellefleurstraat -- 10,00	186337,1	432464,6	13,91	13,72	0,19	13,91	13,72	0,19	0
Bellefleurstraat -- 10,00	186376	432375,7	13,9	13,72	0,18	13,9	13,72	0,18	0
Bellefleurstraat -- 10,00	186394,6	432333,6	13,88	13,72	0,16	13,88	13,72	0,16	0
Bellefleurstraat -- 10,00	186284,4	432535,2	13,91	13,72	0,19	13,91	13,72	0,19	0
Bellefleurstraat -- 10,00	186318,8	432456,6	13,89	13,72	0,17	13,89	13,72	0,17	0
Bellefleurstraat -- 10,00	186357,6	432367,8	13,88	13,72	0,16	13,88	13,72	0,16	0

Bijlage 1: Resultaten en vergelijkingen 2032 exclusief VIA15

Bellefleurstraat -- 10,00	186375,8	432326,6	13,87	13,72	0,15	13,87	13,72	0,15	0
Griftdijk -- 10,00m (Link	186847,9	432255,9	14,08	13,72	0,36	14,08	13,72	0,36	0
Griftdijk -- 10,00m (Rech	186867,4	432260,5	14,18	13,72	0,46	14,18	13,72	0,46	0
Griftdijk -- 10,00m (Link	186753,8	432559,9	14,2	13,72	0,48	14,2	13,72	0,48	0
Griftdijk -- 10,00m (Link	186765,9	432539,4	14,2	13,72	0,48	14,2	13,72	0,48	0
Griftdijk -- 10,00m (Link	186774,1	432525,6	14,2	13,72	0,48	14,2	13,72	0,48	0
Griftdijk -- 10,00m (Link	186820,6	432428,8	14,2	13,72	0,48	14,2	13,72	0,48	0
Griftdijk -- 10,00m (Link	186831,3	432399,4	14,2	13,72	0,48	14,2	13,72	0,48	0
Griftdijk -- 10,00m (Rech	186736,8	432549,3	14,09	13,72	0,37	14,09	13,72	0,37	0
Griftdijk -- 10,00m (Rech	186749,1	432528,6	14,09	13,72	0,37	14,09	13,72	0,37	0
Griftdijk -- 10,00m (Rech	186802,4	432420,5	14,09	13,72	0,37	14,09	13,72	0,37	0
Griftdijk -- 10,00m (Rech	186812,4	432392,8	14,1	13,72	0,38	14,1	13,72	0,38	0
Terracottastraat -- 10,00	186728,7	432292,9	13,94	13,72	0,22	13,94	13,72	0,22	0
Terracottastraat -- 10,00	186721,7	432311,6	13,94	13,72	0,22	13,94	13,72	0,22	0
Griftdijk -- 10,00m (Link	185988,3	433849	14,39	13,42	0,97	14,54	13,41	1,13	0,15
Griftdijk -- 10,00m (Rech	185969,1	433843,5	14,2	13,42	0,78	14,31	13,42	0,89	0,11
De Oversteek -- 10,00m (L	186193,3	429893,1	15,27	14,23	1,04	15,27	14,23	1,04	0
De Oversteek -- 10,00m (L	186319,7	430190,3	15,13	14,06	1,07	15,14	14,06	1,08	0,01
De Oversteek -- 10,00m (L	186424,2	430429	15,16	14,05	1,11	15,17	14,05	1,12	0,01
De Oversteek -- 10,00m (L	186475,5	430530,5	15,19	14,05	1,14	15,2	14,06	1,14	0,01
De Oversteek -- 10,00m (R	186296,1	430055,9	15,26	14,05	1,21	15,27	14,06	1,21	0,01
De Oversteek -- 10,00m (R	186453,6	430418,9	15,28	14,05	1,23	15,29	14,05	1,24	0,01
De Oversteek -- 10,00m (R	186507,1	430524,7	15,28	14,05	1,23	15,29	14,05	1,24	0,01
De Oversteek -- 10,00m (R	186710,7	430792,6	15,23	14,05	1,18	15,24	14,06	1,18	0,01
10,00m (Links)	186370,2	433038,8	13,69	13,32	0,37	13,7	13,33	0,37	0,01
10,00m (Rechts)	186399,5	433026,2	13,79	13,32	0,47	13,8	13,33	0,47	0,01
10,00m (Rechts)	186387,8	433048,1	13,81	13,32	0,49	13,82	13,33	0,49	0,01
Oude Groenestraat -- 10,0	185999,8	432391,9	13,96	13,72	0,24	13,96	13,72	0,24	0
Oude Groenestraat -- 10,0	186049,2	432465,4	13,98	13,72	0,26	13,98	13,72	0,26	0
Oude Groenestraat -- 10,0	186074,7	432499,4	13,98	13,72	0,26	13,98	13,72	0,26	0

Bijlage 1: Resultaten en vergelijkingen 2032 exclusief VIA15

Oude Groenestraat -- 10,0	186134,3	432565,4	14,01	13,72	0,29	14,01	13,72	0,29	0
Oude Groenestraat -- 10,0	186212,3	432618,5	14,04	13,72	0,32	14,04	13,72	0,32	0
Oude Groenestraat -- 10,0	185788,6	432050,3	13,66	13,52	0,14	13,66	13,52	0,14	0
Oude Groenestraat -- 10,0	185805	432096,8	13,67	13,53	0,14	13,67	13,52	0,15	0
Oude Groenestraat -- 10,0	185807,6	432044	13,67	13,52	0,15	13,67	13,52	0,15	0
Oude Groenestraat -- 10,0	185823,6	432089,3	13,68	13,53	0,15	13,68	13,53	0,15	0
Oude Groenestraat -- 10,0	185929,7	432280,5	13,7	13,52	0,18	13,7	13,52	0,18	0
Aquilastraat -- 10,00m (L	185876,9	432135,9	13,69	13,53	0,16	13,69	13,52	0,17	0
Aquilastraat -- 10,00m (L	185904	432111,6	13,68	13,53	0,15	13,68	13,53	0,15	0
Aquilastraat -- 10,00m (R	185865,6	432119,4	13,67	13,52	0,15	13,67	13,52	0,15	0
Aquilastraat -- 10,00m (R	185884,4	432107,4	13,67	13,52	0,15	13,67	13,52	0,15	0
Aquilastraat -- 10,00m (L	185887,1	432046,4	13,65	13,52	0,13	13,65	13,52	0,13	0
Aquilastraat -- 10,00m (R	185907,1	432047,2	13,66	13,52	0,14	13,66	13,52	0,14	0
Oude Groenestraat -- 10,0	185907,2	432306,1	13,7	13,52	0,18	13,7	13,52	0,18	0
Oude Groenestraat -- 10,0	185971,3	432408,6	13,75	13,52	0,23	13,76	13,53	0,23	0,01
Oude Groenestraat -- 10,0	186025,1	432488,8	13,97	13,72	0,25	13,97	13,72	0,25	0
Oude Groenestraat -- 10,0	186045,3	432515,8	13,98	13,72	0,26	13,98	13,72	0,26	0
Oude Groenestraat -- 10,0	186096,1	432575,2	13,99	13,72	0,27	13,99	13,72	0,27	0
Bellefleurstraat -- 10,00	186264,2	432581,1	13,95	13,72	0,23	13,95	13,72	0,23	0
Bellefleurstraat -- 10,00	186282,6	432589	13,97	13,72	0,25	13,98	13,72	0,26	0,01
Oude Groenestraat -- 10,0	186376,9	432705,2	14,14	13,72	0,42	14,14	13,72	0,42	0
Oude Groenestraat -- 10,0	186114	432591,6	14,01	13,72	0,29	14,01	13,72	0,29	0
Oude Groenestraat -- 10,0	186192,9	432644,9	14,05	13,72	0,33	14,05	13,72	0,33	0
Oude Groenestraat -- 10,0	186340,2	432660,7	14,09	13,72	0,37	14,09	13,72	0,37	0
Oude Groenestraat -- 10,0	186416,9	432685,5	14,1	13,72	0,38	14,1	13,72	0,38	0
Griftdijk -- 10,00m (Link	186508,2	432880,9	14,2	13,72	0,48	14,21	13,72	0,49	0,01
Griftdijk -- 10,00m (Rech	186494,3	432866,6	14,1	13,72	0,38	14,1	13,72	0,38	0
Keizer Hendrik VI-singel	186716,8	432822,2	14,25	13,72	0,53	14,26	13,72	0,54	0,01
Keizer Hendrik VI-singel	186779,5	432818	14,25	13,72	0,53	14,25	13,72	0,53	0
Keizer Hendrik VI-singel	186846,9	432813,3	14,25	13,72	0,53	14,25	13,72	0,53	0

Bijlage 1: Resultaten en vergelijkingen 2032 exclusief VIA15

Keizer Hendrik VI-singel	186867,4	432812,2	14,25	13,72	0,53	14,26	13,72	0,54	0,01
Keizer Hendrik VI-singel	186924,7	432810,5	14,27	13,72	0,55	14,27	13,72	0,55	0
Keizer Hendrik VI-singel	186718	432794	14,18	13,72	0,46	14,18	13,72	0,46	0
Keizer Hendrik VI-singel	186764,2	432790,8	14,16	13,72	0,44	14,16	13,72	0,44	0
Keizer Hendrik VI-singel	186824,8	432786,4	14,15	13,72	0,43	14,16	13,72	0,44	0,01
Keizer Hendrik VI-singel	186852,2	432784,6	14,16	13,72	0,44	14,16	13,72	0,44	0
Keizer Hendrik VI-singel	186877,1	432783,8	14,16	13,72	0,44	14,16	13,72	0,44	0
Keizer Hendrik VI-singel	186936,5	432781,9	14,18	13,72	0,46	14,19	13,72	0,47	0,01
Griftdijk Noord -- 10,00m	187298,6	431119	14,28	13,71	0,57	14,28	13,71	0,57	0
Griftdijk Noord -- 10,00m	187380,8	431027,3	14,49	13,71	0,78	14,49	13,71	0,78	0
Griftdijk Noord -- 10,00m	187282,7	431106,9	14,22	13,71	0,51	14,22	13,71	0,51	0
Griftdijk Noord -- 10,00m	187366,5	431013,3	14,42	13,71	0,71	14,43	13,71	0,72	0,01
Margaretha van Mechelenwe	187353,8	430955	14,8	13,81	0,99	14,8	13,81	0,99	0
Margaretha van Mechelenwe	187370,1	430943,4	14,82	13,81	1,01	14,82	13,81	1,01	0
10,00m (Links)	186862,3	433035,6	13,61	13,32	0,29	13,61	13,32	0,29	0
10,00m (Links)	186728,8	433058,5	13,59	13,33	0,26	13,59	13,32	0,27	0
10,00m (Rechts)	186865	433055,6	13,63	13,32	0,31	13,63	13,32	0,31	0
10,00m (Rechts)	186737	433077	13,62	13,33	0,29	13,62	13,33	0,29	0
Keizer Hendrik VI-singel	187033,8	432779,4	14,04	13,48	0,56	14,05	13,49	0,56	0,01
Keizer Hendrik VI-singel	187074,7	432777,9	14,02	13,48	0,54	14,02	13,48	0,54	0
Keizer Hendrik VI-singel	187144,8	432778,1	14,04	13,49	0,55	14,04	13,48	0,56	0
Keizer Hendrik VI-singel	187258,9	432777,7	14,11	13,48	0,63	14,12	13,49	0,63	0,01
Keizer Hendrik VI-singel	187322,3	432781,1	14,28	13,49	0,79	14,28	13,48	0,8	0
Keizer Hendrik VI-singel	187022,6	432808,2	14,18	13,48	0,7	14,19	13,48	0,71	0,01
Keizer Hendrik VI-singel	187060	432808,9	14,14	13,48	0,66	14,15	13,48	0,67	0,01
Keizer Hendrik VI-singel	187199,9	432809,3	14,18	13,48	0,7	14,19	13,49	0,7	0,01
Keizer Hendrik VI-singel	187322,9	432805,4	14,48	13,48	1	14,49	13,48	1,01	0,01
Graaf Alardsingel -- 10,0	187349,7	430821,6	14,8	13,8	1	14,81	13,81	1	0,01
Graaf Alardsingel -- 10,0	187349,4	430865,9	15,25	13,81	1,44	15,26	13,81	1,45	0,01
Graaf Alardsingel -- 10,0	187377,6	430839	15,17	13,81	1,36	15,18	13,81	1,37	0,01

Bijlage 1: Resultaten en vergelijkingen 2032 exclusief VIA15

Graaf Alardsingel -- 10,0	186708,7	430832,3	15,31	14,05	1,26	15,32	14,06	1,26	0,01
Graaf Alardsingel -- 10,0	186997,2	430972,5	15,46	14,05	1,41	15,47	14,05	1,42	0,01
Graaf Alardsingel -- 10,0	186999,7	430952,7	15,63	13,8	1,83	15,64	13,81	1,83	0,01
Graaf Alardsingel -- 10,0	186982,2	430957,1	15,82	14,05	1,77	15,83	14,05	1,78	0,01
Graaf Alardsingel -- 10,0	186985,5	430937,4	15,15	14,05	1,1	15,16	14,06	1,1	0,01
Graaf Alardsingel -- 10,0	187184	430956,4	15,18	13,81	1,37	15,19	13,81	1,38	0,01
Graaf Alardsingel -- 10,0	187250	430930,8	15,2	13,81	1,39	15,21	13,81	1,4	0,01
Graaf Alardsingel -- 10,0	187284,2	430912,3	15,26	13,81	1,45	15,27	13,81	1,46	0,01
Graaf Alardsingel -- 10,0	187188,7	430921,1	14,79	13,81	0,98	14,8	13,81	0,99	0,01
Graaf Alardsingel -- 10,0	187264,4	430885,3	14,84	13,81	1,03	14,84	13,8	1,04	0
Griftdijk Noord -- 10,00m	187106	431369,9	14,05	13,71	0,34	14,05	13,71	0,34	0
Griftdijk Noord -- 10,00m	187122,6	431381	14,1	13,71	0,39	14,1	13,71	0,39	0
Griftdijk Noord -- 10,00m	187007,1	431553,9	14,22	13,71	0,51	14,22	13,71	0,51	0
Griftdijk Noord -- 10,00m	186990,4	431542,8	14,06	13,64	0,42	14,06	13,64	0,42	0
Italiëstraat -- 10,00m (L	187007,5	431509,4	14,13	13,71	0,42	14,13	13,71	0,42	0
Italiëstraat -- 10,00m (L	186985,2	431490,4	14,03	13,64	0,39	14,03	13,64	0,39	0
Italiëstraat -- 10,00m (R	186994,9	431524,9	14,08	13,64	0,44	14,09	13,65	0,44	0,01
Italiëstraat -- 10,00m (R	186971	431504,5	14,03	13,64	0,39	14,03	13,64	0,39	0
Italiëstraat -- 10,00m (L	187016,1	431004,3	14,58	13,71	0,87	14,58	13,71	0,87	0
Italiëstraat -- 10,00m (R	187036,1	431005,3	14,66	13,71	0,95	14,67	13,71	0,96	0,01
Italiëstraat -- 10,00m (L	186977,6	431273,6	14,09	13,64	0,45	14,09	13,64	0,45	0
Italiëstraat -- 10,00m (R	186959,9	431264,1	14,01	13,64	0,37	14,01	13,64	0,37	0
Italiëstraat -- 10,00m (L	187011,5	431090	14,24	13,71	0,53	14,25	13,71	0,54	0,01
Italiëstraat -- 10,00m (R	187031,4	431091,2	14,33	13,71	0,62	14,34	13,71	0,63	0,01
Griftdijk Noord -- 10,00m	186888,6	431767,6	13,99	13,64	0,35	13,99	13,64	0,35	0
Griftdijk Noord -- 10,00m	186885,6	431802,3	13,99	13,64	0,35	14	13,65	0,35	0,01
Griftdijk Noord -- 10,00m	186908,5	431769,7	14,08	13,64	0,44	14,08	13,64	0,44	0
Griftdijk Noord -- 10,00m	186905,6	431803,5	14,09	13,65	0,44	14,09	13,65	0,44	0
Griftdijk -- 10,00m (Link	186904,4	431963	14,09	13,64	0,45	14,09	13,64	0,45	0
Griftdijk -- 10,00m (Rech	186884,4	431962,8	14,01	13,65	0,36	14,01	13,64	0,37	0

Bijlage 1: Resultaten en vergelijkingen 2032 exclusief VIA15

10,00m (Links)	186428,9	433093,2	13,63	13,32	0,31	13,63	13,32	0,31	0
10,00m (Rechts)	186438,1	433075,4	13,62	13,32	0,3	13,63	13,33	0,3	0,01
10,00m (Links)	186639,5	433115,8	13,57	13,32	0,25	13,58	13,33	0,25	0,01
10,00m (Links)	186586,7	433148,4	13,58	13,32	0,26	13,59	13,33	0,26	0,01
10,00m (Links)	186541,1	433127,2	13,58	13,32	0,26	13,59	13,33	0,26	0,01
10,00m (Rechts)	186647,3	433134,6	13,59	13,32	0,27	13,59	13,32	0,27	0
10,00m (Rechts)	186586,3	433168,5	13,59	13,33	0,26	13,59	13,33	0,26	0
10,00m (Rechts)	186533,9	433145,9	13,59	13,32	0,27	13,59	13,32	0,27	0
10,00m (Links)	186982,5	432826,6	14,25	13,72	0,53	14,26	13,72	0,54	0,01
10,00m (Rechts)	187002,5	432826,7	14,07	13,48	0,59	14,08	13,49	0,59	0,01
10,00m (Links)	186982,7	432862,8	14,13	13,72	0,41	14,14	13,72	0,42	0,01
10,00m (Rechts)	187002,7	432862,6	13,94	13,48	0,46	13,95	13,48	0,47	0,01
10,00m (Links)	187002,2	432731,8	13,86	13,48	0,38	13,87	13,49	0,38	0,01
10,00m (Rechts)	186982,2	432731,6	14,07	13,72	0,35	14,07	13,72	0,35	0
10,00m (Links)	186978,1	433038,6	13,7	13,33	0,37	13,7	13,33	0,37	0
10,00m (Links)	186997,1	433004,2	13,71	13,33	0,38	13,71	13,32	0,39	0
10,00m (Links)	187002,6	432933,4	13,88	13,48	0,4	13,89	13,48	0,41	0,01
10,00m (Rechts)	186961,7	433027	13,65	13,33	0,32	13,65	13,32	0,33	0
10,00m (Rechts)	186978,1	432997,9	14,06	13,72	0,34	14,06	13,72	0,34	0
10,00m (Rechts)	186982,6	432932	14,08	13,72	0,36	14,08	13,72	0,36	0
Citaldel oost -- 10,00m (	187290,5	430864,8	14,91	13,81	1,1	14,91	13,81	1,1	0
Citadel west -- 10,00m (L	187042	430906,5	14,49	13,81	0,68	14,49	13,8	0,69	0
Citadel west -- 10,00m (R	187022	430905,2	14,44	13,81	0,63	14,45	13,81	0,64	0,01
10,00m (Links)	187040,6	430830,5	14,25	13,81	0,44	14,26	13,81	0,45	0,01
10,00m (Rechts)	187021,1	430835	14,23	13,8	0,43	14,24	13,81	0,43	0,01
10,00m (Links)	187151,1	430711	14,11	13,81	0,3	14,12	13,81	0,31	0,01
10,00m (Rechts)	187162,8	430727,2	14,15	13,81	0,34	14,15	13,81	0,34	0
10,00m (Links)	187001,7	430775,4	14,14	13,81	0,33	14,14	13,81	0,33	0
10,00m (Rechts)	186989,2	430791,1	14,4	14,05	0,35	14,41	14,06	0,35	0,01
10,00m (Links)	186938,4	430749,5	14,35	14,05	0,3	14,36	14,06	0,3	0,01

Bijlage 1: Resultaten en vergelijkingen 2032 exclusief VIA15

10,00m (Links)	186881,2	430716,6	14,34	14,05	0,29	14,34	14,05	0,29	0
10,00m (Rechts)	186928,8	430767,4	14,38	14,06	0,32	14,38	14,06	0,32	0
10,00m (Rechts)	186865,9	430730,1	14,36	14,06	0,3	14,36	14,06	0,3	0
10,00m (Links)	187239,9	430668,6	14,17	13,81	0,36	14,17	13,81	0,36	0
10,00m (Rechts)	187227,6	430652,8	14,12	13,81	0,31	14,12	13,81	0,31	0
10,00m (Links)	187354,8	430582,7	14,14	13,81	0,33	14,14	13,8	0,34	0
10,00m (Rechts)	187343	430566,5	14,1	13,81	0,29	14,1	13,81	0,29	0
10,00m (Links)	187454,8	430488,4	14,11	13,81	0,3	14,11	13,81	0,3	0
10,00m (Rechts)	187438,6	430476,6	14,07	13,81	0,26	14,07	13,81	0,26	0
10,00m (Links)	187185,9	430810,4	14,22	13,81	0,41	14,22	13,81	0,41	0
10,00m (Rechts)	187196,4	430827,3	14,27	13,81	0,46	14,27	13,81	0,46	0
10,00m (Links)	187109,7	430840,1	14,21	13,81	0,4	14,22	13,81	0,41	0,01
10,00m (Rechts)	187112,5	430859,9	14,26	13,81	0,45	14,26	13,81	0,45	0
10,00m (Links)	187064,2	430862,9	14,29	13,81	0,48	14,29	13,81	0,48	0
10,00m (Rechts)	187064	430842,9	14,24	13,81	0,43	14,24	13,81	0,43	0
10,00m (Links)	187084,2	430783,3	14,16	13,81	0,35	14,16	13,81	0,35	0
10,00m (Rechts)	187072,6	430767	14,13	13,81	0,32	14,13	13,81	0,32	0
10,00m (Links)	187229,7	431248,1	14,15	13,71	0,44	14,15	13,71	0,44	0
10,00m (Links)	187264,2	431270,7	14,12	13,71	0,41	14,12	13,71	0,41	0
10,00m (Links)	187291,4	431281,3	14,12	13,71	0,41	14,12	13,71	0,41	0
10,00m (Rechts)	187241,1	431231,6	14,16	13,71	0,45	14,16	13,71	0,45	0
10,00m (Rechts)	187273	431252,8	14,12	13,71	0,41	14,13	13,71	0,42	0,01
10,00m (Rechts)	187297,7	431262,3	14,12	13,71	0,41	14,12	13,71	0,41	0
Stationsstraat -- 10,00m	186348,2	433078,6	13,71	13,33	0,38	13,71	13,32	0,39	0
Stationsstraat -- 10,00m	186320,1	433132,9	13,71	13,32	0,39	13,72	13,33	0,39	0,01
Stationsstraat -- 10,00m	186276,3	433237,9	13,74	13,32	0,42	13,75	13,33	0,42	0,01
Stationsstraat -- 10,00m	186365,8	433088	13,83	13,32	0,51	13,84	13,33	0,51	0,01
Stationsstraat -- 10,00m	186338,2	433141,5	13,83	13,32	0,51	13,84	13,33	0,51	0,01
Stationsstraat -- 10,00m	186294,7	433245,6	13,86	13,32	0,54	13,87	13,33	0,54	0,01
Stationsstraat -- 10,00m	186296,5	433369,7	13,83	13,32	0,51	13,84	13,33	0,51	0,01

Bijlage 1: Resultaten en vergelijkingen 2032 exclusief VIA15

Stationsstraat -- 10,00m	186282,1	433383,6	13,86	13,33	0,53	13,87	13,33	0,54	0,01
Stationsstraat -- 10,00m	186138,5	433253,1	13,74	13,33	0,41	13,76	13,33	0,43	0,02
Stationsstraat -- 10,00m	186213,6	433324,4	13,86	13,33	0,53	13,87	13,33	0,54	0,01
Stationsstraat -- 10,00m	186152,2	433238,5	13,72	13,32	0,4	13,74	13,32	0,42	0,02
Stationsstraat -- 10,00m	186227,2	433309,6	13,86	13,32	0,54	13,86	13,33	0,53	0
Griftdijk -- 10,00m (Link	186138,1	433511,6	14,07	13,33	0,74	14,11	13,33	0,78	0,04
Griftdijk -- 10,00m (Link	186227,1	433379,8	14,11	13,32	0,79	14,13	13,33	0,8	0,02
Griftdijk -- 10,00m (Rech	186120,6	433501,9	13,87	13,33	0,54	13,89	13,32	0,57	0,02
Griftdijk -- 10,00m (Rech	186212,1	433366,5	13,91	13,32	0,59	13,93	13,33	0,6	0,02
10,00m (Links)	187205,3	430748,2	14,21	13,81	0,4	14,21	13,81	0,4	0
10,00m (Rechts)	187221,6	430736,6	14,21	13,81	0,4	14,21	13,81	0,4	0
10,00m (Links)	187230,9	430805,2	14,38	13,81	0,57	14,38	13,81	0,57	0
10,00m (Rechts)	187219,9	430788,5	14,29	13,81	0,48	14,29	13,81	0,48	0
Citaldel oost -- 10,00m (	187273,9	430807,9	14,48	13,81	0,67	14,48	13,81	0,67	0
Citaldel oost -- 10,00m (	187258	430820	14,48	13,81	0,67	14,48	13,81	0,67	0
10,00m (Links)	187278,8	430736,8	14,21	13,81	0,4	14,21	13,81	0,4	0
10,00m (Rechts)	187292,9	430751	14,26	13,81	0,45	14,26	13,81	0,45	0
10,00m (Links)	187264,8	430778,2	14,33	13,81	0,52	14,33	13,8	0,53	0
10,00m (Rechts)	187250,8	430763,9	14,27	13,81	0,46	14,27	13,81	0,46	0
10,00m (Links)	187405,6	430629,3	14,19	13,81	0,38	14,19	13,8	0,39	0
10,00m (Rechts)	187386,8	430622	14,17	13,81	0,36	14,17	13,81	0,36	0
Griftdijk -- 10,00m (Link	186059,6	433620,5	13,9	13,33	0,57	13,93	13,32	0,61	0,03
Griftdijk -- 10,00m (Link	186030,8	433678,4	13,92	13,33	0,59	13,97	13,33	0,64	0,05
Griftdijk -- 10,00m (Rech	186077,5	433629,5	14,11	13,33	0,78	14,15	13,32	0,83	0,04
Griftdijk -- 10,00m (Rech	186048,8	433687,2	14,13	13,33	0,8	14,19	13,32	0,87	0,06
Stationsstraat -- 10,00m	186567,1	433445,6	13,68	13,33	0,35	13,68	13,32	0,36	0
Stationsstraat -- 10,00m	186505,8	433439,4	13,69	13,33	0,36	13,69	13,33	0,36	0
Stationsstraat -- 10,00m	186482,8	433436,9	13,69	13,32	0,37	13,7	13,33	0,37	0,01
Stationsstraat -- 10,00m	186565,1	433465,6	13,72	13,32	0,4	13,73	13,33	0,4	0,01
Stationsstraat -- 10,00m	186503,7	433459,3	13,73	13,33	0,4	13,73	13,32	0,41	0

Bijlage 1: Resultaten en vergelijkingen 2032 exclusief VIA15

Stationsstraat -- 10,00m	186480,6	433456,8	13,74	13,33	0,41	13,74	13,33	0,41	0
Bedrijventerrein -- 10,00	186053,4	433549,5	13,65	13,33	0,32	13,68	13,32	0,36	0,03
Bedrijventerrein -- 10,00	186046,9	433568,4	13,66	13,33	0,33	13,7	13,33	0,37	0,04
Bedrijventerrein -- 10,00	186083,8	433745,5	13,75	13,33	0,42	13,89	13,33	0,56	0,14
Bedrijventerrein -- 10,00	186089,7	433726,4	13,74	13,32	0,42	13,86	13,33	0,53	0,12

2032 excl VIA15 PM2,5

Omschrijving	X	Y	Conc. [µg/m³]	AG [µg/m³]	Bron [µg/m³]	Conc. [µg/m³]	AG [µg/m³]	Bron [µg/m³]	Verschil
Stationsstraat -- 10,00m	186798,2	433489,8	7,43	7,33	0,1	7,43	7,33	0,1	0
Stationsstraat -- 10,00m	186800,7	433469,9	7,42	7,33	0,09	7,42	7,33	0,09	0
Oosterhoutsestraat -- 10,	185429,6	432903,5	7,55	7,47	0,08	7,55	7,47	0,08	0
Oosterhoutsestraat -- 10,	185415,7	432889	7,54	7,47	0,06	7,54	7,47	0,06	0
Dorpsstraat -- 10,00m (Li	185170,2	432271,9	7,5	7,47	0,03	7,5	7,47	0,03	0
Dorpsstraat -- 10,00m (Li	185204,2	432363,4	7,5	7,47	0,03	7,5	7,47	0,03	0
Dorpsstraat -- 10,00m (Re	185188,9	432264,5	7,5	7,47	0,03	7,5	7,47	0,03	0
Dorpsstraat -- 10,00m (Re	185222,9	432356,5	7,5	7,47	0,03	7,5	7,47	0,03	0
Stationsstraat -- 10,00m	185510	432868,3	7,56	7,47	0,09	7,56	7,47	0,09	0
Stationsstraat -- 10,00m	185597,1	432937,2	7,56	7,47	0,09	7,56	7,47	0,09	0
Stationsstraat -- 10,00m	185721,1	433023,4	7,45	7,36	0,09	7,45	7,36	0,09	0
Stationsstraat -- 10,00m	185523	432852,9	7,55	7,47	0,08	7,55	7,47	0,08	0
Stationsstraat -- 10,00m	185608,6	432920,8	7,55	7,47	0,08	7,56	7,47	0,08	0,01
Stationsstraat -- 10,00m	185731,9	433006,5	7,45	7,36	0,08	7,45	7,36	0,08	0
Dorpsstraat -- 10,00m (Li	185296,9	432528,5	7,51	7,47	0,04	7,51	7,47	0,04	0
Dorpsstraat -- 10,00m (Li	185355,7	432612,4	7,51	7,47	0,04	7,51	7,47	0,04	0
Dorpsstraat -- 10,00m (Li	185417,3	432703,5	7,52	7,47	0,04	7,52	7,47	0,04	0
Dorpsstraat -- 10,00m (Li	185465	432774,1	7,52	7,47	0,05	7,52	7,47	0,05	0
Dorpsstraat -- 10,00m (Re	185312,7	432516,2	7,51	7,47	0,04	7,51	7,47	0,04	0
Dorpsstraat -- 10,00m (Re	185372,3	432601,2	7,51	7,47	0,04	7,51	7,47	0,04	0

Bijlage 1: Resultaten en vergelijkingen 2032 exclusief VIA15

Dorpsstraat -- 10,00m (Re	185434,1	432692,5	7,52	7,47	0,04	7,52	7,47	0,04	0
Dorpsstraat -- 10,00m (Re	185482,3	432764,2	7,52	7,47	0,05	7,52	7,47	0,05	0
Stationsstraat -- 10,00m	187419,8	433821,6	7,47	7,36	0,11	7,48	7,36	0,11	0,01
Stationsstraat -- 10,00m	187319,4	433817,9	7,47	7,36	0,1	7,47	7,36	0,11	0
Stationsstraat -- 10,00m	187419,1	433841,6	7,48	7,36	0,12	7,48	7,36	0,12	0
Stationsstraat -- 10,00m	187318,3	433837,9	7,48	7,36	0,11	7,48	7,36	0,11	0
Stationsstraat -- 10,00m	187147,5	433610,5	7,46	7,36	0,1	7,46	7,36	0,1	0
Stationsstraat -- 10,00m	187148,4	433561,7	7,46	7,36	0,1	7,46	7,36	0,1	0
Stationsstraat -- 10,00m	187127,5	433610	7,45	7,36	0,09	7,45	7,36	0,09	0
Stationsstraat -- 10,00m	187128,4	433561,5	7,45	7,36	0,09	7,45	7,36	0,09	0
Stationsstraat -- 10,00m	186988,7	433469,2	7,41	7,33	0,08	7,41	7,33	0,08	0
Stationsstraat -- 10,00m	186994,5	433488,4	7,42	7,33	0,09	7,42	7,33	0,1	0
Oude Groenestraat -- 10,0	185663,5	431776,4	7,91	7,87	0,04	7,91	7,87	0,04	0
Oude Groenestraat -- 10,0	185706,8	431863,5	7,91	7,87	0,03	7,91	7,87	0,04	0
Oude Groenestraat -- 10,0	185749,9	431951,3	7,91	7,87	0,04	7,91	7,87	0,04	0
Oude Groenestraat -- 10,0	185762,2	431977,3	7,91	7,87	0,04	7,91	7,87	0,04	0
Oude Groenestraat -- 10,0	185681,4	431767,4	7,9	7,87	0,03	7,9	7,87	0,03	0
Oude Groenestraat -- 10,0	185724,7	431854,7	7,91	7,87	0,04	7,91	7,87	0,04	0
Oude Groenestraat -- 10,0	185768	431942,7	7,91	7,87	0,04	7,91	7,87	0,04	0
Oude Groenestraat -- 10,0	185780,3	431968,8	7,91	7,87	0,04	7,91	7,87	0,04	0
Griftdijk Noord -- 10,00m	187230,1	431219	7,71	7,58	0,13	7,71	7,58	0,13	0
Griftdijk Noord -- 10,00m	187212,8	431208,9	7,69	7,58	0,11	7,69	7,58	0,11	0
Griftdijk -- 10,00m (Link	186902,8	432030,5	7,72	7,61	0,12	7,73	7,61	0,12	0,01
Griftdijk -- 10,00m (Rech	186882,9	432029,8	7,7	7,61	0,1	7,7	7,61	0,1	0
Griftdijk -- 10,00m (Link	186640	432738,8	7,75	7,61	0,14	7,75	7,61	0,14	0
Griftdijk -- 10,00m (Rech	186624	432726,8	7,72	7,61	0,11	7,72	7,61	0,11	0
Bellefleurstraat -- 10,00	186302,7	432543,2	7,66	7,61	0,05	7,66	7,61	0,05	0
Bellefleurstraat -- 10,00	186337,1	432464,6	7,66	7,61	0,05	7,66	7,61	0,05	0
Bellefleurstraat -- 10,00	186376	432375,7	7,65	7,61	0,05	7,66	7,61	0,05	0,01
Bellefleurstraat -- 10,00	186394,6	432333,6	7,65	7,61	0,04	7,65	7,61	0,04	0

Bijlage 1: Resultaten en vergelijkingen 2032 exclusief VIA15

Bellefleurstraat -- 10,00	186284,4	432535,2	7,66	7,61	0,05	7,66	7,61	0,05	0
Bellefleurstraat -- 10,00	186318,8	432456,6	7,65	7,61	0,04	7,65	7,61	0,04	0
Bellefleurstraat -- 10,00	186357,6	432367,8	7,65	7,61	0,04	7,65	7,61	0,04	0
Bellefleurstraat -- 10,00	186375,8	432326,6	7,65	7,61	0,04	7,65	7,61	0,04	0
Griftdijk -- 10,00m (Link	186847,9	432255,9	7,7	7,61	0,09	7,7	7,61	0,09	0
Griftdijk -- 10,00m (Rech	186867,4	432260,5	7,72	7,61	0,12	7,73	7,61	0,12	0,01
Griftdijk -- 10,00m (Link	186753,8	432559,9	7,73	7,61	0,12	7,73	7,61	0,12	0
Griftdijk -- 10,00m (Link	186765,9	432539,4	7,73	7,61	0,12	7,73	7,61	0,12	0
Griftdijk -- 10,00m (Link	186774,1	432525,6	7,73	7,61	0,12	7,73	7,61	0,12	0
Griftdijk -- 10,00m (Link	186820,6	432428,8	7,73	7,61	0,12	7,73	7,61	0,12	0
Griftdijk -- 10,00m (Link	186831,3	432399,4	7,73	7,61	0,12	7,73	7,61	0,12	0
Griftdijk -- 10,00m (Rech	186736,8	432549,3	7,7	7,61	0,09	7,7	7,61	0,09	0
Griftdijk -- 10,00m (Rech	186749,1	432528,6	7,7	7,61	0,09	7,7	7,61	0,09	0
Griftdijk -- 10,00m (Rech	186802,4	432420,5	7,7	7,61	0,09	7,7	7,61	0,1	0
Griftdijk -- 10,00m (Rech	186812,4	432392,8	7,7	7,61	0,1	7,71	7,61	0,1	0,01
Terracottastraat -- 10,00	186728,7	432292,9	7,67	7,61	0,06	7,67	7,61	0,06	0
Terracottastraat -- 10,00	186721,7	432311,6	7,67	7,61	0,06	7,67	7,61	0,06	0
Griftdijk -- 10,00m (Link	185988,3	433849	7,62	7,36	0,26	7,67	7,36	0,3	0,05
Griftdijk -- 10,00m (Rech	185969,1	433843,5	7,57	7,36	0,21	7,6	7,36	0,24	0,03
De Oversteek -- 10,00m (L	186193,3	429893,1	8,33	8,06	0,27	8,34	8,06	0,27	0,01
De Oversteek -- 10,00m (L	186319,7	430190,3	8,27	7,98	0,28	8,27	7,98	0,28	0
De Oversteek -- 10,00m (L	186424,2	430429	8,27	7,98	0,29	8,28	7,98	0,29	0,01
De Oversteek -- 10,00m (L	186475,5	430530,5	8,28	7,98	0,3	8,28	7,98	0,3	0
De Oversteek -- 10,00m (R	186296,1	430055,9	8,3	7,98	0,32	8,3	7,98	0,32	0
De Oversteek -- 10,00m (R	186453,6	430418,9	8,31	7,98	0,32	8,31	7,98	0,32	0
De Oversteek -- 10,00m (R	186507,1	430524,7	8,31	7,98	0,32	8,31	7,98	0,32	0
De Oversteek -- 10,00m (R	186710,7	430792,6	8,29	7,98	0,31	8,29	7,98	0,31	0
10,00m (Links)	186370,2	433038,8	7,42	7,33	0,09	7,42	7,33	0,1	0
10,00m (Rechts)	186399,5	433026,2	7,45	7,33	0,12	7,45	7,33	0,12	0
10,00m (Rechts)	186387,8	433048,1	7,45	7,33	0,12	7,45	7,33	0,13	0

Bijlage 1: Resultaten en vergelijkingen 2032 exclusief VIA15

Oude Groenestraat -- 10,0	185999,8	432391,9	7,67	7,61	0,06	7,67	7,61	0,06	0
Oude Groenestraat -- 10,0	186049,2	432465,4	7,68	7,61	0,07	7,68	7,61	0,07	0
Oude Groenestraat -- 10,0	186074,7	432499,4	7,68	7,61	0,07	7,68	7,61	0,07	0
Oude Groenestraat -- 10,0	186134,3	432565,4	7,68	7,61	0,07	7,68	7,61	0,08	0
Oude Groenestraat -- 10,0	186212,3	432618,5	7,69	7,61	0,08	7,69	7,61	0,08	0
Oude Groenestraat -- 10,0	185788,6	432050,3	7,51	7,47	0,04	7,51	7,47	0,04	0
Oude Groenestraat -- 10,0	185805	432096,8	7,51	7,47	0,04	7,51	7,47	0,04	0
Oude Groenestraat -- 10,0	185807,6	432044	7,51	7,47	0,04	7,51	7,47	0,04	0
Oude Groenestraat -- 10,0	185823,6	432089,3	7,51	7,47	0,04	7,51	7,47	0,04	0
Oude Groenestraat -- 10,0	185929,7	432280,5	7,52	7,47	0,05	7,52	7,47	0,05	0
Aquilastraat -- 10,00m (L	185876,9	432135,9	7,52	7,47	0,04	7,52	7,47	0,04	0
Aquilastraat -- 10,00m (L	185904	432111,6	7,51	7,47	0,04	7,51	7,47	0,04	0
Aquilastraat -- 10,00m (R	185865,6	432119,4	7,51	7,47	0,04	7,51	7,47	0,04	0
Aquilastraat -- 10,00m (R	185884,4	432107,4	7,51	7,47	0,04	7,51	7,47	0,04	0
Aquilastraat -- 10,00m (L	185887,1	432046,4	7,51	7,47	0,03	7,51	7,47	0,03	0
Aquilastraat -- 10,00m (R	185907,1	432047,2	7,51	7,47	0,04	7,51	7,47	0,04	0
Oude Groenestraat -- 10,0	185907,2	432306,1	7,52	7,47	0,05	7,52	7,47	0,05	0
Oude Groenestraat -- 10,0	185971,3	432408,6	7,53	7,47	0,06	7,53	7,47	0,06	0
Oude Groenestraat -- 10,0	186025,1	432488,8	7,67	7,61	0,07	7,67	7,61	0,07	0
Oude Groenestraat -- 10,0	186045,3	432515,8	7,68	7,61	0,07	7,68	7,61	0,07	0
Oude Groenestraat -- 10,0	186096,1	432575,2	7,68	7,61	0,07	7,68	7,61	0,07	0
Bellefleurstraat -- 10,00	186264,2	432581,1	7,67	7,61	0,06	7,67	7,61	0,06	0
Bellefleurstraat -- 10,00	186282,6	432589	7,67	7,61	0,07	7,68	7,61	0,07	0,01
Oude Groenestraat -- 10,0	186376,9	432705,2	7,72	7,61	0,11	7,72	7,61	0,11	0
Oude Groenestraat -- 10,0	186114	432591,6	7,68	7,61	0,08	7,68	7,61	0,08	0
Oude Groenestraat -- 10,0	186192,9	432644,9	7,69	7,61	0,09	7,69	7,61	0,09	0
Oude Groenestraat -- 10,0	186340,2	432660,7	7,7	7,61	0,1	7,71	7,61	0,1	0,01
Oude Groenestraat -- 10,0	186416,9	432685,5	7,71	7,61	0,1	7,71	7,61	0,1	0
Griftdijk -- 10,00m (Link	186508,2	432880,9	7,73	7,61	0,12	7,73	7,61	0,12	0
Griftdijk -- 10,00m (Rech	186494,3	432866,6	7,71	7,61	0,1	7,71	7,61	0,1	0

Bijlage 1: Resultaten en vergelijkingen 2032 exclusief VIA15

Keizer Hendrik VI-singel	186716,8	432822,2	7,74	7,61	0,14	7,75	7,61	0,14	0,01
Keizer Hendrik VI-singel	186779,5	432818	7,74	7,61	0,13	7,74	7,61	0,14	0
Keizer Hendrik VI-singel	186846,9	432813,3	7,74	7,61	0,13	7,75	7,61	0,14	0,01
Keizer Hendrik VI-singel	186867,4	432812,2	7,74	7,61	0,14	7,75	7,61	0,14	0,01
Keizer Hendrik VI-singel	186924,7	432810,5	7,75	7,61	0,14	7,75	7,61	0,14	0
Keizer Hendrik VI-singel	186718	432794	7,73	7,61	0,12	7,73	7,61	0,12	0
Keizer Hendrik VI-singel	186764,2	432790,8	7,72	7,61	0,11	7,72	7,61	0,11	0
Keizer Hendrik VI-singel	186824,8	432786,4	7,72	7,61	0,11	7,72	7,61	0,11	0
Keizer Hendrik VI-singel	186852,2	432784,6	7,72	7,61	0,11	7,72	7,61	0,11	0
Keizer Hendrik VI-singel	186877,1	432783,8	7,72	7,61	0,11	7,72	7,61	0,11	0
Keizer Hendrik VI-singel	186936,5	432781,9	7,73	7,61	0,12	7,73	7,61	0,12	0
Griftdijk Noord -- 10,00m	187298,6	431119	7,73	7,58	0,15	7,73	7,58	0,15	0
Griftdijk Noord -- 10,00m	187380,8	431027,3	7,78	7,58	0,2	7,78	7,58	0,2	0
Griftdijk Noord -- 10,00m	187282,7	431106,9	7,71	7,58	0,13	7,71	7,58	0,13	0
Griftdijk Noord -- 10,00m	187366,5	431013,3	7,76	7,58	0,19	7,76	7,58	0,19	0
Margaretha van Mechelenwe	187353,8	430955	7,88	7,62	0,26	7,88	7,62	0,26	0
Margaretha van Mechelenwe	187370,1	430943,4	7,88	7,62	0,26	7,89	7,62	0,26	0,01
10,00m (Links)	186862,3	433035,6	7,4	7,33	0,07	7,4	7,33	0,07	0
10,00m (Links)	186728,8	433058,5	7,4	7,33	0,07	7,4	7,33	0,07	0
10,00m (Rechts)	186865	433055,6	7,41	7,33	0,08	7,41	7,33	0,08	0
10,00m (Rechts)	186737	433077	7,4	7,33	0,08	7,4	7,33	0,08	0
Keizer Hendrik VI-singel	187033,8	432779,4	7,52	7,38	0,14	7,52	7,38	0,14	0
Keizer Hendrik VI-singel	187074,7	432777,9	7,51	7,38	0,14	7,51	7,38	0,14	0
Keizer Hendrik VI-singel	187144,8	432778,1	7,52	7,38	0,14	7,52	7,38	0,14	0
Keizer Hendrik VI-singel	187258,9	432777,7	7,54	7,38	0,16	7,54	7,38	0,16	0
Keizer Hendrik VI-singel	187322,3	432781,1	7,58	7,38	0,2	7,58	7,38	0,2	0
Keizer Hendrik VI-singel	187022,6	432808,2	7,55	7,38	0,18	7,55	7,38	0,18	0
Keizer Hendrik VI-singel	187060	432808,9	7,54	7,38	0,17	7,54	7,38	0,17	0
Keizer Hendrik VI-singel	187199,9	432809,3	7,55	7,38	0,18	7,55	7,38	0,18	0
Keizer Hendrik VI-singel	187322,9	432805,4	7,63	7,38	0,25	7,63	7,38	0,26	0

Bijlage 1: Resultaten en vergelijkingen 2032 exclusief VIA15

Graaf Alardsingel -- 10,0	187349,7	430821,6	7,89	7,62	0,26	7,89	7,62	0,27	0
Graaf Alardsingel -- 10,0	187349,4	430865,9	8,01	7,62	0,38	8,01	7,62	0,39	0
Graaf Alardsingel -- 10,0	187377,6	430839	7,99	7,62	0,36	7,99	7,62	0,37	0
Graaf Alardsingel -- 10,0	186708,7	430832,3	8,31	7,98	0,33	8,32	7,98	0,33	0,01
Graaf Alardsingel -- 10,0	186997,2	430972,5	8,35	7,98	0,37	8,36	7,98	0,37	0,01
Graaf Alardsingel -- 10,0	186999,7	430952,7	8,1	7,62	0,48	8,1	7,62	0,48	0
Graaf Alardsingel -- 10,0	186982,2	430957,1	8,45	7,98	0,46	8,45	7,98	0,47	0
Graaf Alardsingel -- 10,0	186985,5	430937,4	8,27	7,98	0,29	8,27	7,98	0,29	0
Graaf Alardsingel -- 10,0	187184	430956,4	7,99	7,62	0,36	7,99	7,62	0,36	0
Graaf Alardsingel -- 10,0	187250	430930,8	7,99	7,62	0,37	8	7,62	0,37	0,01
Graaf Alardsingel -- 10,0	187284,2	430912,3	8,01	7,62	0,38	8,01	7,62	0,39	0
Graaf Alardsingel -- 10,0	187188,7	430921,1	7,88	7,62	0,26	7,89	7,62	0,26	0,01
Graaf Alardsingel -- 10,0	187264,4	430885,3	7,9	7,62	0,27	7,9	7,62	0,27	0
Griftdijk Noord -- 10,00m	187106	431369,9	7,67	7,58	0,09	7,67	7,58	0,09	0
Griftdijk Noord -- 10,00m	187122,6	431381	7,68	7,58	0,1	7,68	7,58	0,1	0
Griftdijk Noord -- 10,00m	187007,1	431553,9	7,71	7,58	0,13	7,71	7,58	0,13	0
Griftdijk Noord -- 10,00m	186990,4	431542,8	7,77	7,66	0,11	7,77	7,66	0,11	0
Italiëstraat -- 10,00m (L	187007,5	431509,4	7,69	7,58	0,11	7,69	7,58	0,11	0
Italiëstraat -- 10,00m (L	186985,2	431490,4	7,76	7,66	0,1	7,76	7,66	0,1	0
Italiëstraat -- 10,00m (R	186994,9	431524,9	7,77	7,66	0,11	7,77	7,66	0,11	0
Italiëstraat -- 10,00m (R	186971	431504,5	7,76	7,66	0,1	7,76	7,66	0,1	0
Italiëstraat -- 10,00m (L	187016,1	431004,3	7,8	7,58	0,23	7,81	7,58	0,23	0,01
Italiëstraat -- 10,00m (R	187036,1	431005,3	7,83	7,58	0,25	7,83	7,58	0,25	0
Italiëstraat -- 10,00m (L	186977,6	431273,6	7,78	7,66	0,12	7,78	7,66	0,12	0
Italiëstraat -- 10,00m (R	186959,9	431264,1	7,76	7,66	0,1	7,76	7,66	0,1	0
Italiëstraat -- 10,00m (L	187011,5	431090	7,72	7,58	0,14	7,72	7,58	0,14	0
Italiëstraat -- 10,00m (R	187031,4	431091,2	7,74	7,58	0,16	7,74	7,58	0,16	0
Griftdijk Noord -- 10,00m	186888,6	431767,6	7,75	7,66	0,09	7,75	7,66	0,09	0
Griftdijk Noord -- 10,00m	186885,6	431802,3	7,75	7,66	0,09	7,75	7,66	0,09	0
Griftdijk Noord -- 10,00m	186908,5	431769,7	7,77	7,66	0,11	7,77	7,66	0,11	0

Bijlage 1: Resultaten en vergelijkingen 2032 exclusief VIA15

Griftdijk Noord -- 10,00m	186905,6	431803,5	7,77	7,66	0,11	7,77	7,66	0,11	0
Griftdijk -- 10,00m (Link	186904,4	431963	7,77	7,66	0,11	7,77	7,66	0,11	0
Griftdijk -- 10,00m (Rech	186884,4	431962,8	7,75	7,66	0,09	7,75	7,66	0,09	0
10,00m (Links)	186428,9	433093,2	7,41	7,33	0,08	7,41	7,33	0,08	0
10,00m (Rechts)	186438,1	433075,4	7,4	7,33	0,08	7,41	7,33	0,08	0,01
10,00m (Links)	186639,5	433115,8	7,39	7,33	0,06	7,39	7,33	0,06	0
10,00m (Links)	186586,7	433148,4	7,4	7,33	0,07	7,4	7,33	0,07	0
10,00m (Links)	186541,1	433127,2	7,4	7,33	0,07	7,4	7,33	0,07	0
10,00m (Rechts)	186647,3	433134,6	7,4	7,33	0,07	7,4	7,33	0,07	0
10,00m (Rechts)	186586,3	433168,5	7,4	7,33	0,07	7,4	7,33	0,07	0
10,00m (Rechts)	186533,9	433145,9	7,4	7,33	0,07	7,4	7,33	0,07	0
10,00m (Links)	186982,5	432826,6	7,74	7,61	0,14	7,75	7,61	0,14	0,01
10,00m (Rechts)	187002,5	432826,7	7,52	7,38	0,15	7,53	7,38	0,15	0,01
10,00m (Links)	186982,7	432862,8	7,72	7,61	0,11	7,72	7,61	0,11	0
10,00m (Rechts)	187002,7	432862,6	7,49	7,38	0,12	7,49	7,38	0,12	0
10,00m (Links)	187002,2	432731,8	7,47	7,38	0,1	7,47	7,38	0,1	0
10,00m (Rechts)	186982,2	432731,6	7,7	7,61	0,09	7,7	7,61	0,09	0
10,00m (Links)	186978,1	433038,6	7,42	7,33	0,09	7,42	7,33	0,1	0
10,00m (Links)	186997,1	433004,2	7,43	7,33	0,1	7,43	7,33	0,1	0
10,00m (Links)	187002,6	432933,4	7,48	7,38	0,1	7,48	7,38	0,1	0
10,00m (Rechts)	186961,7	433027	7,41	7,33	0,08	7,41	7,33	0,08	0
10,00m (Rechts)	186978,1	432997,9	7,7	7,61	0,09	7,7	7,61	0,09	0
10,00m (Rechts)	186982,6	432932	7,7	7,61	0,09	7,7	7,61	0,09	0
Citaldel oost -- 10,00m (	187290,5	430864,8	7,91	7,62	0,29	7,91	7,62	0,29	0
Citadel west -- 10,00m (L	187042	430906,5	7,8	7,62	0,18	7,8	7,62	0,18	0
Citadel west -- 10,00m (R	187022	430905,2	7,79	7,62	0,16	7,79	7,62	0,17	0
10,00m (Links)	187040,6	430830,5	7,74	7,62	0,11	7,74	7,62	0,12	0
10,00m (Rechts)	187021,1	430835	7,73	7,62	0,11	7,74	7,62	0,11	0,01
10,00m (Links)	187151,1	430711	7,7	7,62	0,08	7,7	7,62	0,08	0
10,00m (Rechts)	187162,8	430727,2	7,71	7,62	0,09	7,71	7,62	0,09	0

Bijlage 1: Resultaten en vergelijkingen 2032 exclusief VIA15

10,00m (Links)	187001,7	430775,4	7,71	7,62	0,09	7,71	7,62	0,09	0
10,00m (Rechts)	186989,2	430791,1	8,07	7,98	0,09	8,08	7,98	0,09	0,01
10,00m (Links)	186938,4	430749,5	8,06	7,98	0,08	8,06	7,98	0,08	0
10,00m (Links)	186881,2	430716,6	8,06	7,98	0,08	8,06	7,98	0,08	0
10,00m (Rechts)	186928,8	430767,4	8,07	7,98	0,08	8,07	7,98	0,08	0
10,00m (Rechts)	186865,9	430730,1	8,06	7,98	0,08	8,06	7,98	0,08	0
10,00m (Links)	187239,9	430668,6	7,72	7,62	0,09	7,72	7,62	0,09	0
10,00m (Rechts)	187227,6	430652,8	7,7	7,62	0,08	7,71	7,62	0,08	0,01
10,00m (Links)	187354,8	430582,7	7,71	7,62	0,09	7,71	7,62	0,09	0
10,00m (Rechts)	187343	430566,5	7,7	7,62	0,08	7,7	7,62	0,08	0
10,00m (Links)	187454,8	430488,4	7,7	7,62	0,08	7,7	7,62	0,08	0
10,00m (Rechts)	187438,6	430476,6	7,69	7,62	0,07	7,69	7,62	0,07	0
10,00m (Links)	187185,9	430810,4	7,73	7,62	0,11	7,73	7,62	0,11	0
10,00m (Rechts)	187196,4	430827,3	7,74	7,62	0,12	7,75	7,62	0,12	0,01
10,00m (Links)	187109,7	430840,1	7,73	7,62	0,11	7,73	7,62	0,11	0
10,00m (Rechts)	187112,5	430859,9	7,74	7,62	0,12	7,74	7,62	0,12	0
10,00m (Links)	187064,2	430862,9	7,75	7,62	0,13	7,75	7,62	0,13	0
10,00m (Rechts)	187064	430842,9	7,74	7,62	0,11	7,74	7,62	0,11	0
10,00m (Links)	187084,2	430783,3	7,71	7,62	0,09	7,72	7,62	0,09	0,01
10,00m (Rechts)	187072,6	430767	7,71	7,62	0,08	7,71	7,62	0,08	0
10,00m (Links)	187229,7	431248,1	7,69	7,58	0,11	7,69	7,58	0,12	0
10,00m (Links)	187264,2	431270,7	7,68	7,58	0,11	7,68	7,58	0,11	0
10,00m (Links)	187291,4	431281,3	7,68	7,58	0,11	7,68	7,58	0,11	0
10,00m (Rechts)	187241,1	431231,6	7,69	7,58	0,12	7,7	7,58	0,12	0,01
10,00m (Rechts)	187273	431252,8	7,69	7,58	0,11	7,69	7,58	0,11	0
10,00m (Rechts)	187297,7	431262,3	7,68	7,58	0,11	7,68	7,58	0,11	0
Stationsstraat -- 10,00m	186348,2	433078,6	7,43	7,33	0,1	7,43	7,33	0,1	0
Stationsstraat -- 10,00m	186320,1	433132,9	7,43	7,33	0,1	7,43	7,33	0,1	0
Stationsstraat -- 10,00m	186276,3	433237,9	7,44	7,33	0,11	7,44	7,33	0,11	0
Stationsstraat -- 10,00m	186365,8	433088	7,46	7,33	0,13	7,46	7,33	0,13	0

Bijlage 1: Resultaten en vergelijkingen 2032 exclusief VIA15

Stationsstraat -- 10,00m	186338,2	433141,5	7,46	7,33	0,13	7,46	7,33	0,13	0
Stationsstraat -- 10,00m	186294,7	433245,6	7,46	7,33	0,14	7,47	7,33	0,14	0,01
Stationsstraat -- 10,00m	186296,5	433369,7	7,46	7,33	0,13	7,46	7,33	0,13	0
Stationsstraat -- 10,00m	186282,1	433383,6	7,47	7,33	0,14	7,47	7,33	0,14	0
Stationsstraat -- 10,00m	186138,5	433253,1	7,43	7,33	0,11	7,44	7,33	0,11	0,01
Stationsstraat -- 10,00m	186213,6	433324,4	7,46	7,33	0,14	7,47	7,33	0,14	0,01
Stationsstraat -- 10,00m	186152,2	433238,5	7,43	7,33	0,1	7,44	7,33	0,11	0,01
Stationsstraat -- 10,00m	186227,2	433309,6	7,47	7,33	0,14	7,47	7,33	0,14	0
Griftdijk -- 10,00m (Link	186138,1	433511,6	7,52	7,33	0,19	7,53	7,33	0,2	0,01
Griftdijk -- 10,00m (Link	186227,1	433379,8	7,53	7,33	0,2	7,54	7,33	0,21	0,01
Griftdijk -- 10,00m (Rech	186120,6	433501,9	7,47	7,33	0,14	7,48	7,33	0,15	0,01
Griftdijk -- 10,00m (Rech	186212,1	433366,5	7,48	7,33	0,15	7,48	7,33	0,16	0
10,00m (Links)	187205,3	430748,2	7,73	7,62	0,1	7,73	7,62	0,1	0
10,00m (Rechts)	187221,6	430736,6	7,73	7,62	0,1	7,73	7,62	0,1	0
10,00m (Links)	187230,9	430805,2	7,77	7,62	0,15	7,77	7,62	0,15	0
10,00m (Rechts)	187219,9	430788,5	7,75	7,62	0,12	7,75	7,62	0,12	0
Citaldel oost -- 10,00m (	187273,9	430807,9	7,8	7,62	0,17	7,8	7,62	0,17	0
Citaldel oost -- 10,00m (	187258	430820	7,8	7,62	0,17	7,8	7,62	0,17	0
10,00m (Links)	187278,8	430736,8	7,73	7,62	0,1	7,73	7,62	0,11	0
10,00m (Rechts)	187292,9	430751	7,74	7,62	0,12	7,74	7,62	0,12	0
10,00m (Links)	187264,8	430778,2	7,76	7,62	0,14	7,76	7,62	0,14	0
10,00m (Rechts)	187250,8	430763,9	7,74	7,62	0,12	7,74	7,62	0,12	0
10,00m (Links)	187405,6	430629,3	7,72	7,62	0,1	7,73	7,62	0,1	0,01
10,00m (Rechts)	187386,8	430622	7,72	7,62	0,09	7,72	7,62	0,09	0
Griftdijk -- 10,00m (Link	186059,6	433620,5	7,48	7,33	0,15	7,49	7,33	0,16	0,01
Griftdijk -- 10,00m (Link	186030,8	433678,4	7,48	7,33	0,15	7,5	7,33	0,17	0,02
Griftdijk -- 10,00m (Rech	186077,5	433629,5	7,53	7,33	0,2	7,55	7,33	0,22	0,02
Griftdijk -- 10,00m (Rech	186048,8	433687,2	7,54	7,33	0,21	7,56	7,33	0,23	0,02
Stationsstraat -- 10,00m	186567,1	433445,6	7,42	7,33	0,09	7,42	7,33	0,09	0
Stationsstraat -- 10,00m	186505,8	433439,4	7,42	7,33	0,09	7,42	7,33	0,1	0

Bijlage 1: Resultaten en vergelijkingen 2032 exclusief VIA15

Stationsstraat -- 10,00m	186482,8	433436,9	7,42	7,33	0,1	7,43	7,33	0,1	0,01
Stationsstraat -- 10,00m	186565,1	433465,6	7,43	7,33	0,1	7,43	7,33	0,11	0
Stationsstraat -- 10,00m	186503,7	433459,3	7,43	7,33	0,11	7,44	7,33	0,11	0,01
Stationsstraat -- 10,00m	186480,6	433456,8	7,44	7,33	0,11	7,44	7,33	0,11	0
Bedrijventerrein -- 10,00	186053,4	433549,5	7,41	7,33	0,08	7,42	7,33	0,09	0,01
Bedrijventerrein -- 10,00	186046,9	433568,4	7,42	7,33	0,09	7,43	7,33	0,1	0,01
Bedrijventerrein -- 10,00	186083,8	433745,5	7,44	7,33	0,11	7,48	7,33	0,15	0,04
Bedrijventerrein -- 10,00	186089,7	433726,4	7,44	7,33	0,11	7,47	7,33	0,14	0,03

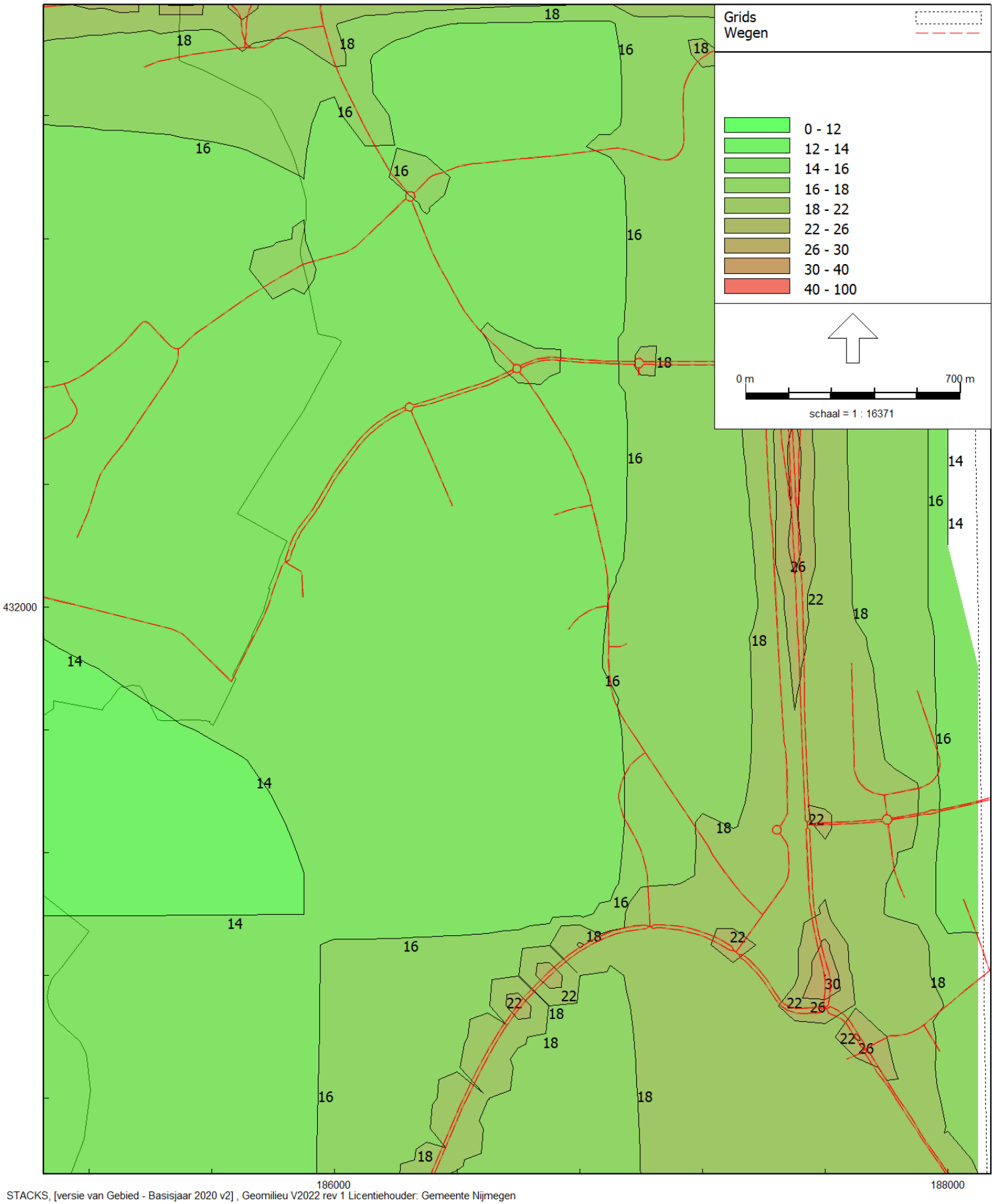

STACKS, [versie van Gebied - Basisjaar 2020 v2] , Geomilieu V2022 rev 1 Licentiehouder: Gemeente Nijmegen

Overzicht concentraties ug/m3 NO2
basisjaar 2020

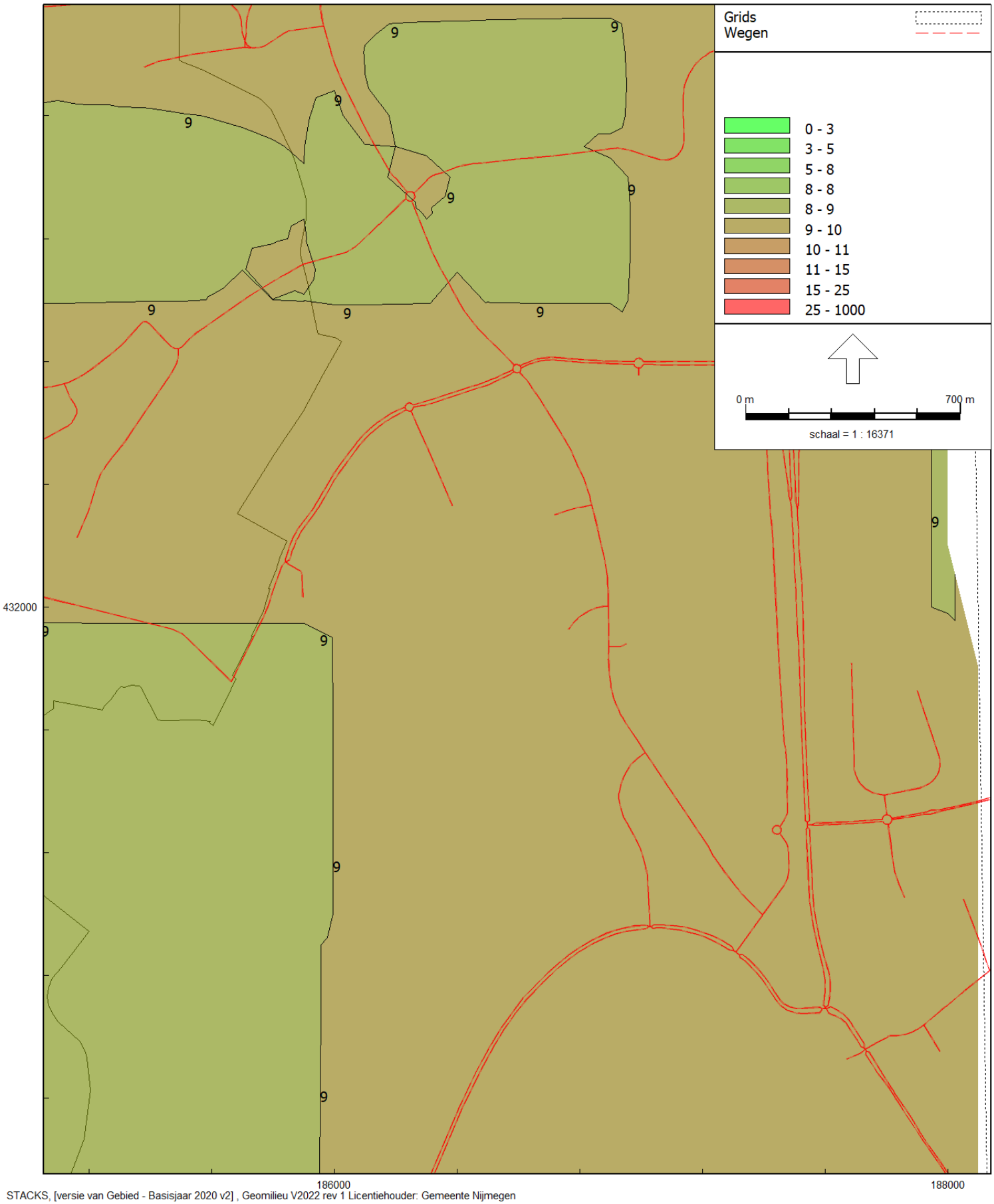

STACKS, [versie van Gebied - Basisjaar 2020 v2] , Geomilieu V2022 rev 1 Licentiehouder: Gemeente Nijmegen

Overzicht concentraties ug/m3 PM2,5
basisjaar 2020

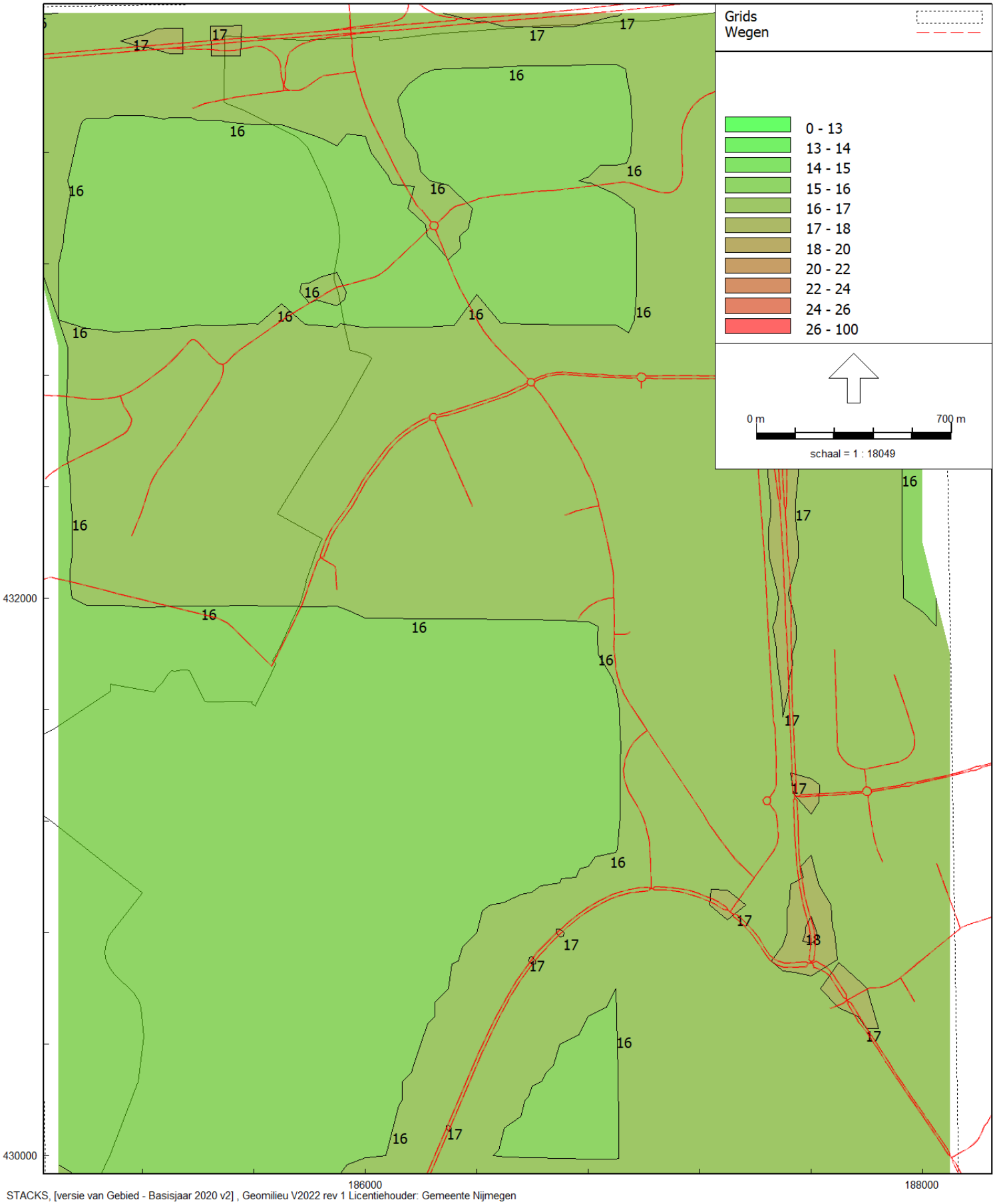

STACKS, [versie van Gebied - Basisjaar 2020 v2] , Geomilieu V2022 rev 1 Licentiehouder: Gemeente Nijmegen

Overzicht concentraties ug/m3 PM10
basisjaar 2020

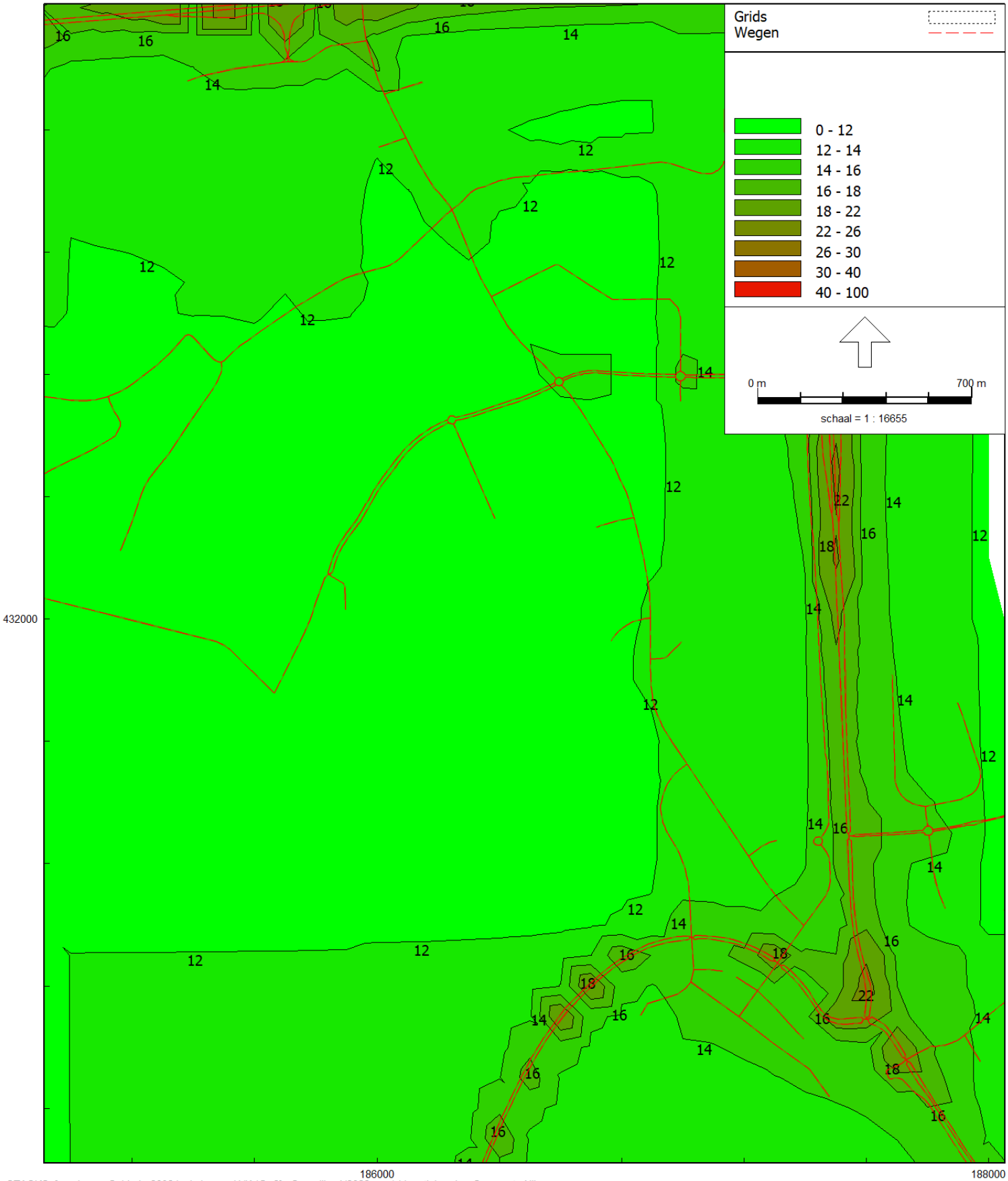

STACKS, [versie van Gebied - 2032 incl plan excl VIA15 v2] , Geomilieu V2022 rev 1 Licentiehouder: Gemeente Nijmegen

Figuur overzicht
2032 incl plan geen VIA15
concentraties ug/m3 NO2

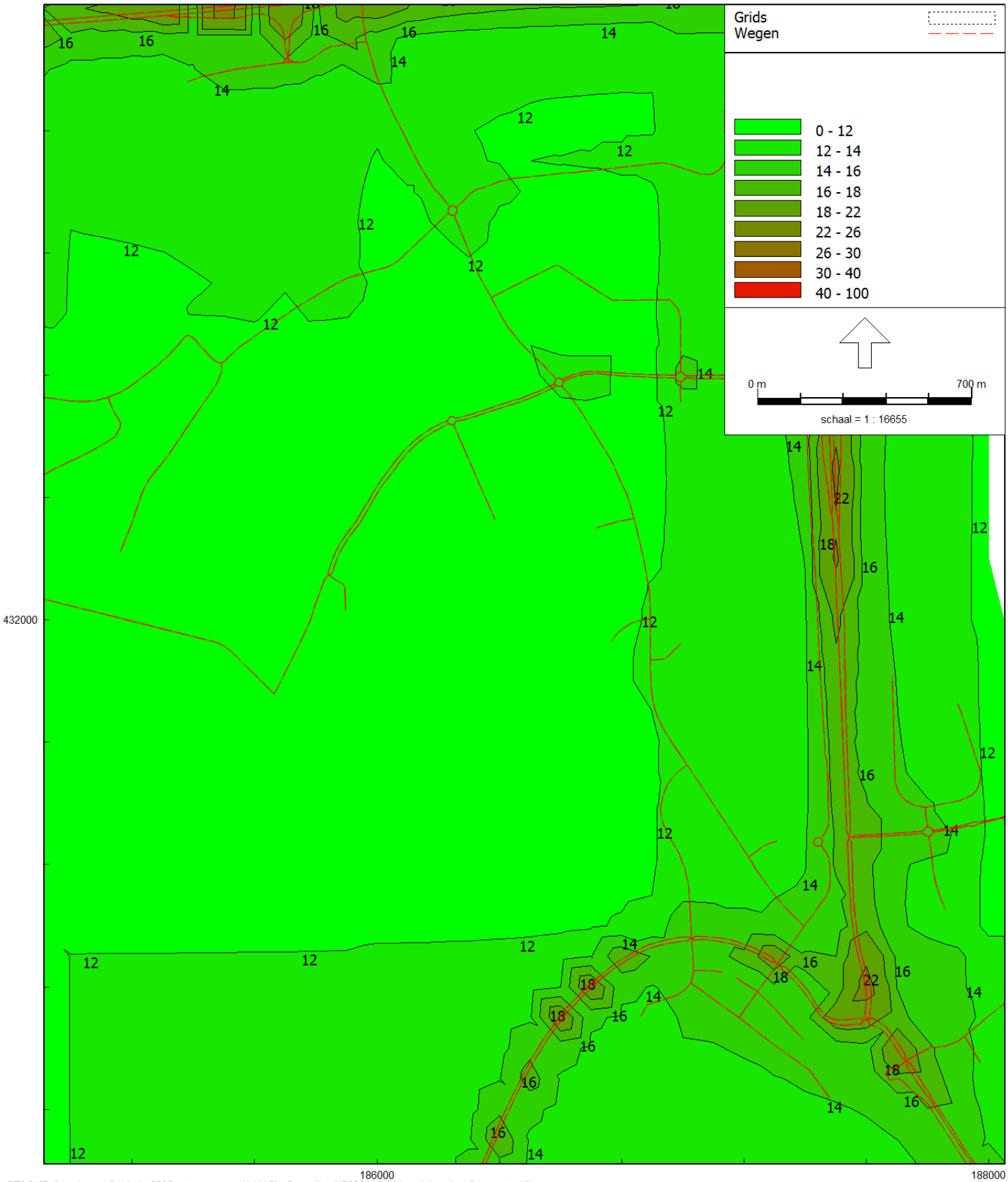

STACKS, [versie van Gebied - 2032 autonoom excl VIA15] , Geomilieu V2022 rev 1 Licentiehouder: Gemeente Nijmegen

Figuur overzicht
2032 autonoom geen VIA15
concentraties ug/m3 NO2

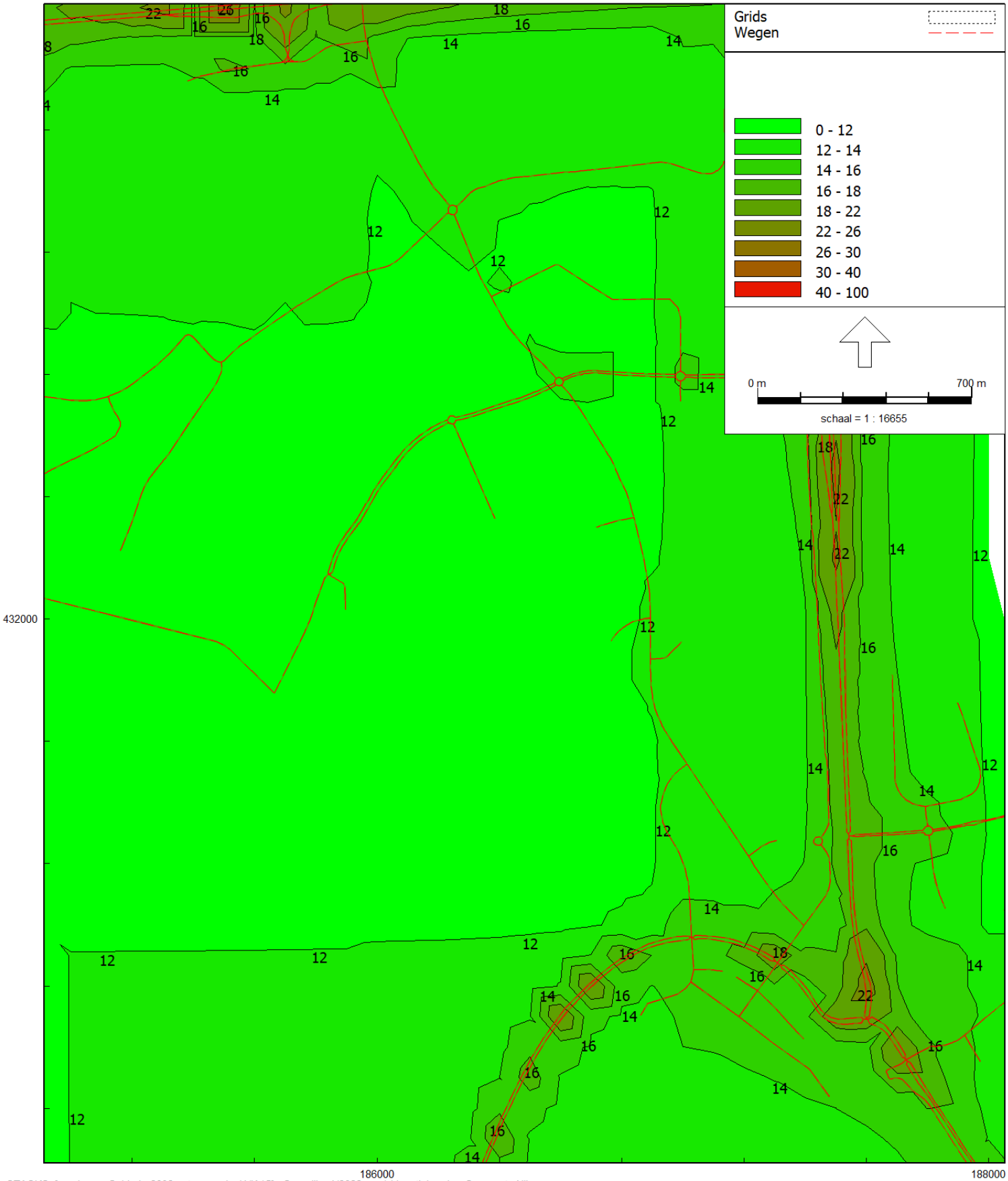

STACKS, [versie van Gebied - 2032 autonoom incl VIA15] , Geomilieu V2022 rev 1 Licentiehouder: Gemeente Nijmegen

Figuur overzicht
2032 autonoom incl VIA15
concentraties ug/m3 NO2

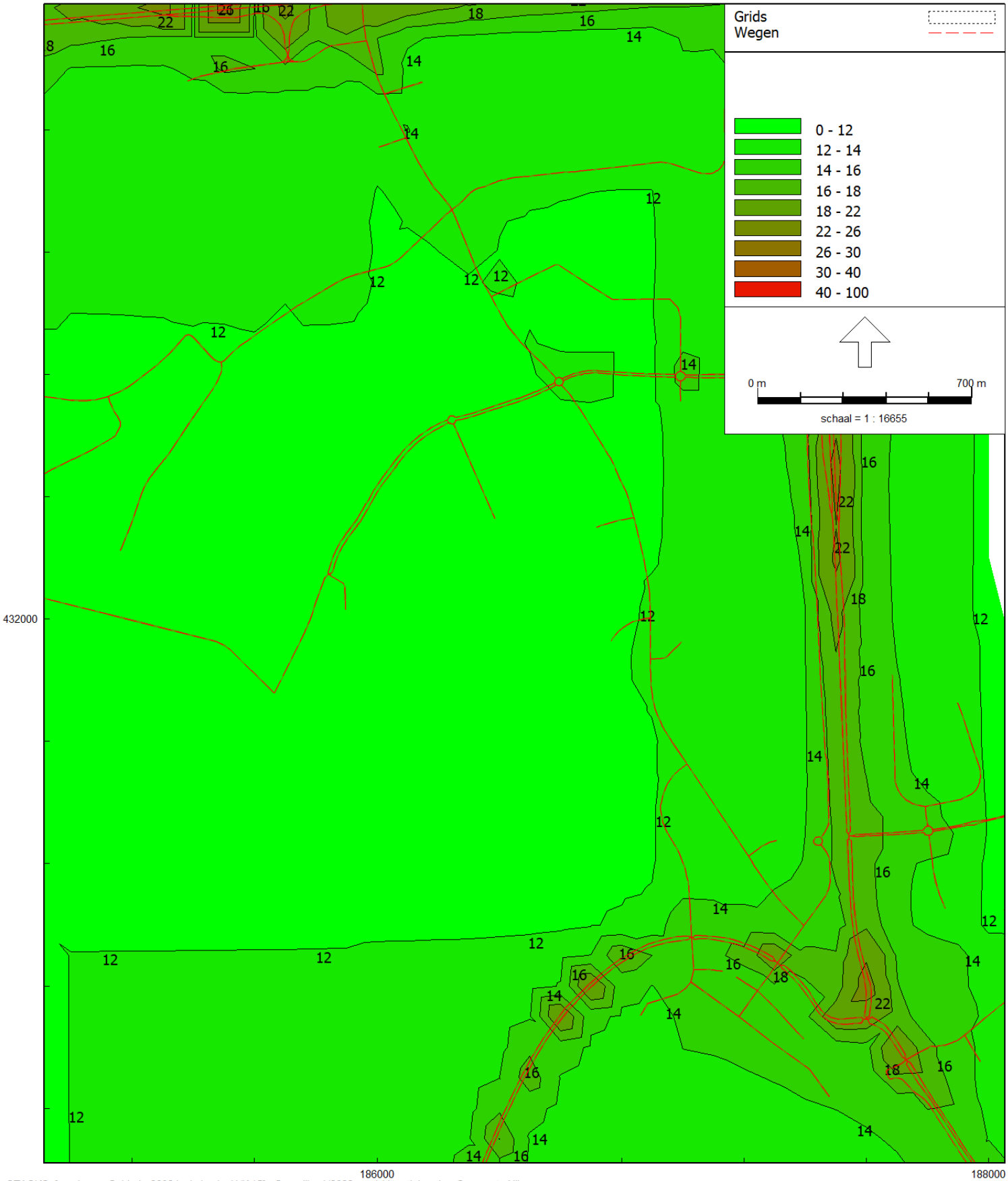

STACKS, [versie van Gebied - 2032 incl plan incl VIA15] , Geomilieu V2022 rev 1 Licentiehouder: Gemeente Nijmegen

Figuur overzicht
2032 incl plan incl VIA15
concentraties ug/m3 NO2

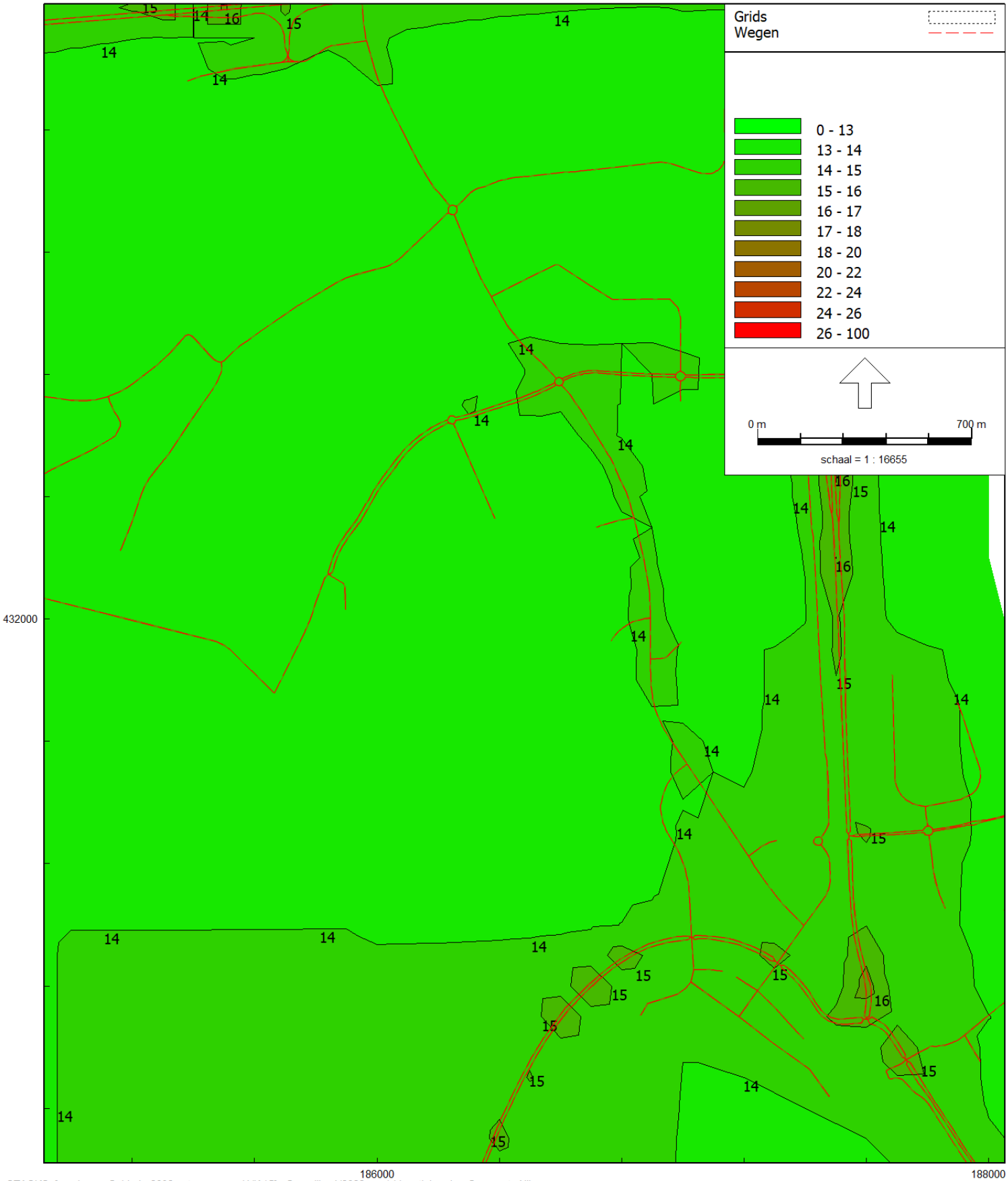

STACKS, [versie van Gebied - 2032 autonoom excl VIA15] , Geomilieu V2022 rev 1 Licentiehouder: Gemeente Nijmegen

Figuur overzicht
2032 autonoom geen VIA15
concentraties ug/m3 PM10

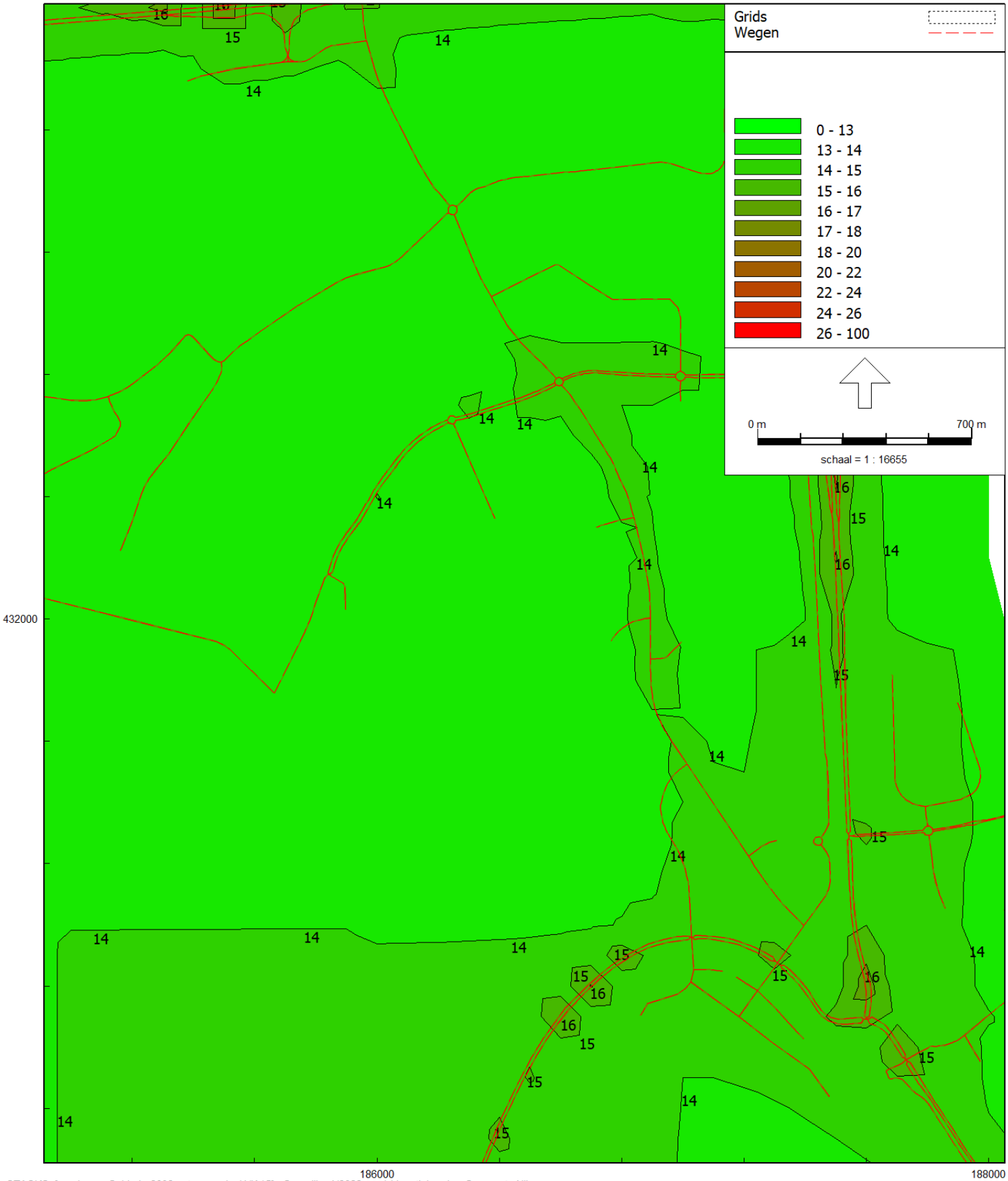

STACKS, [versie van Gebied - 2032 autonoom incl VIA15] , Geomilieu V2022 rev 1 Licentiehouder: Gemeente Nijmegen

Figuur overzicht
2032 autonoom incl VIA15
concentraties ug/m3 PM10

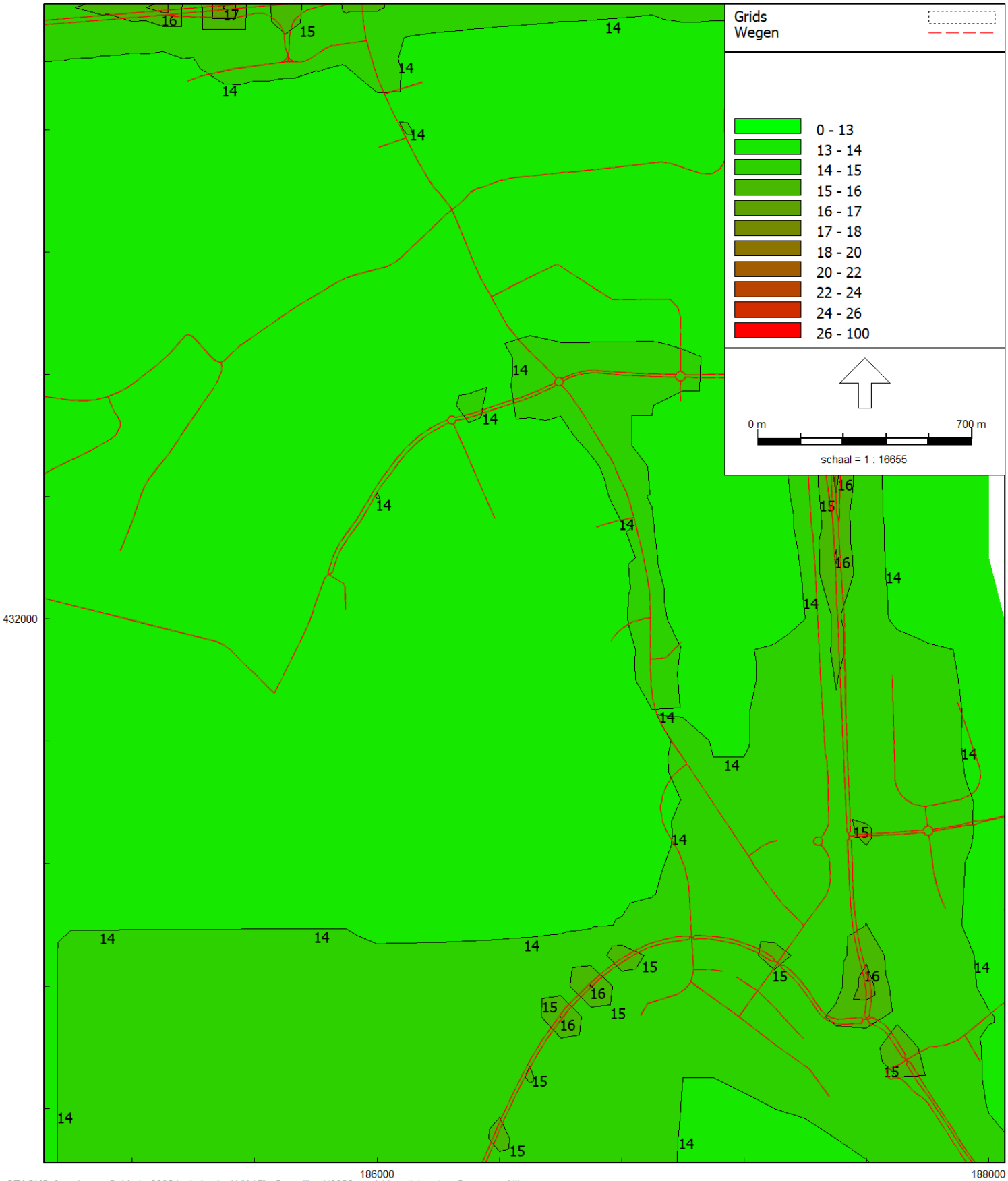

STACKS, [versie van Gebied - 2032 incl plan incl VIA15] , Geomilieu V2022 rev 1 Licentiehouder: Gemeente Nijmegen

Figuur overzicht
2032 incl plan incl VIA15
concentraties ug/m3 PM10

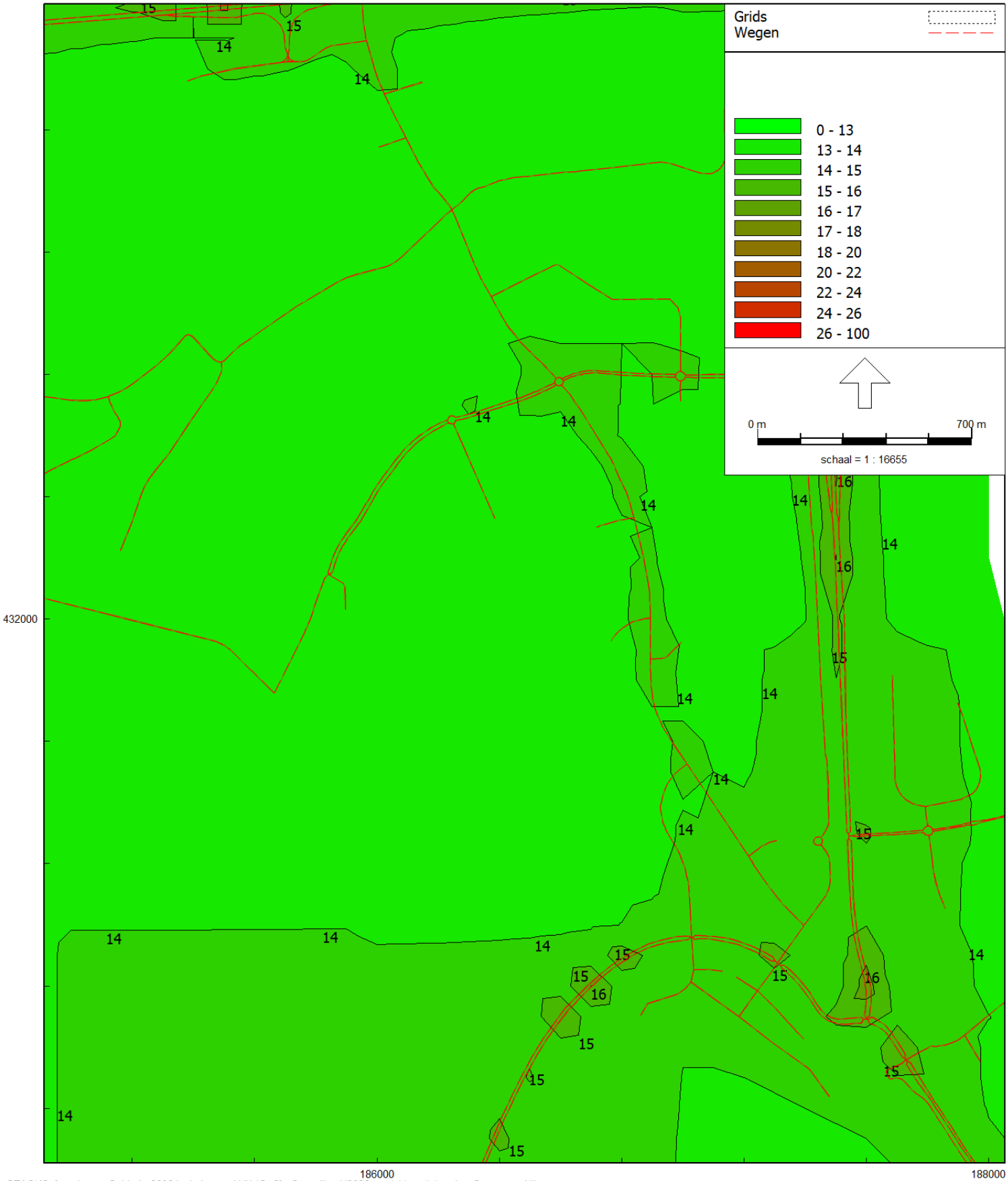

STACKS, [versie van Gebied - 2032 incl plan excl VIA15 v2] , Geomilieu V2022 rev 1 Licentiehouder: Gemeente Nijmegen

Figuur overzicht
2032 incl plan geen VIA15
concentraties ug/m3 PM10

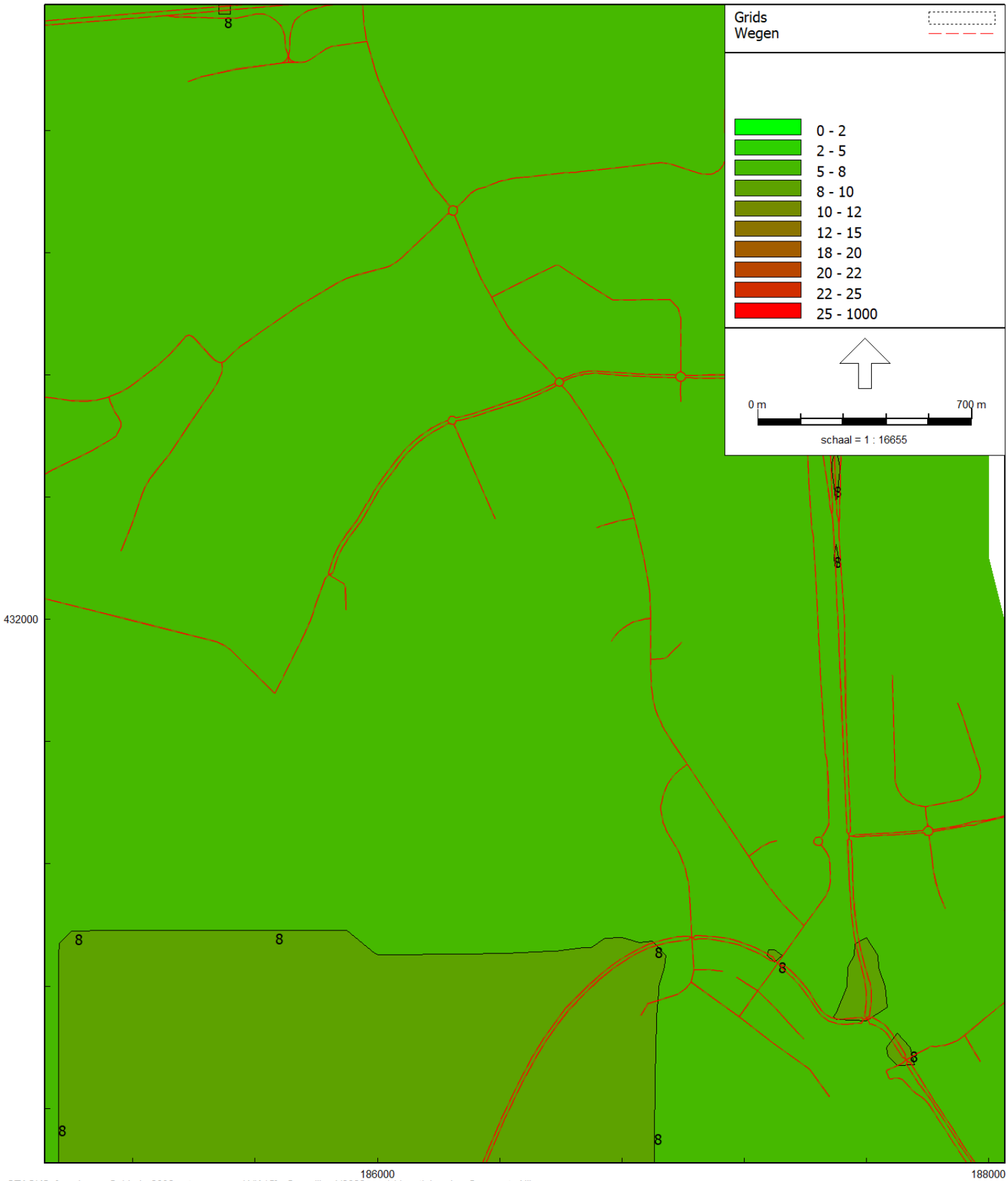

STACKS, [versie van Gebied - 2032 autonoom excl VIA15] , Geomilieu V2022 rev 1 Licentiehouder: Gemeente Nijmegen

Figuur overzicht
2032 autonoom geen VIA15
concentraties ug/m3 PM2,5

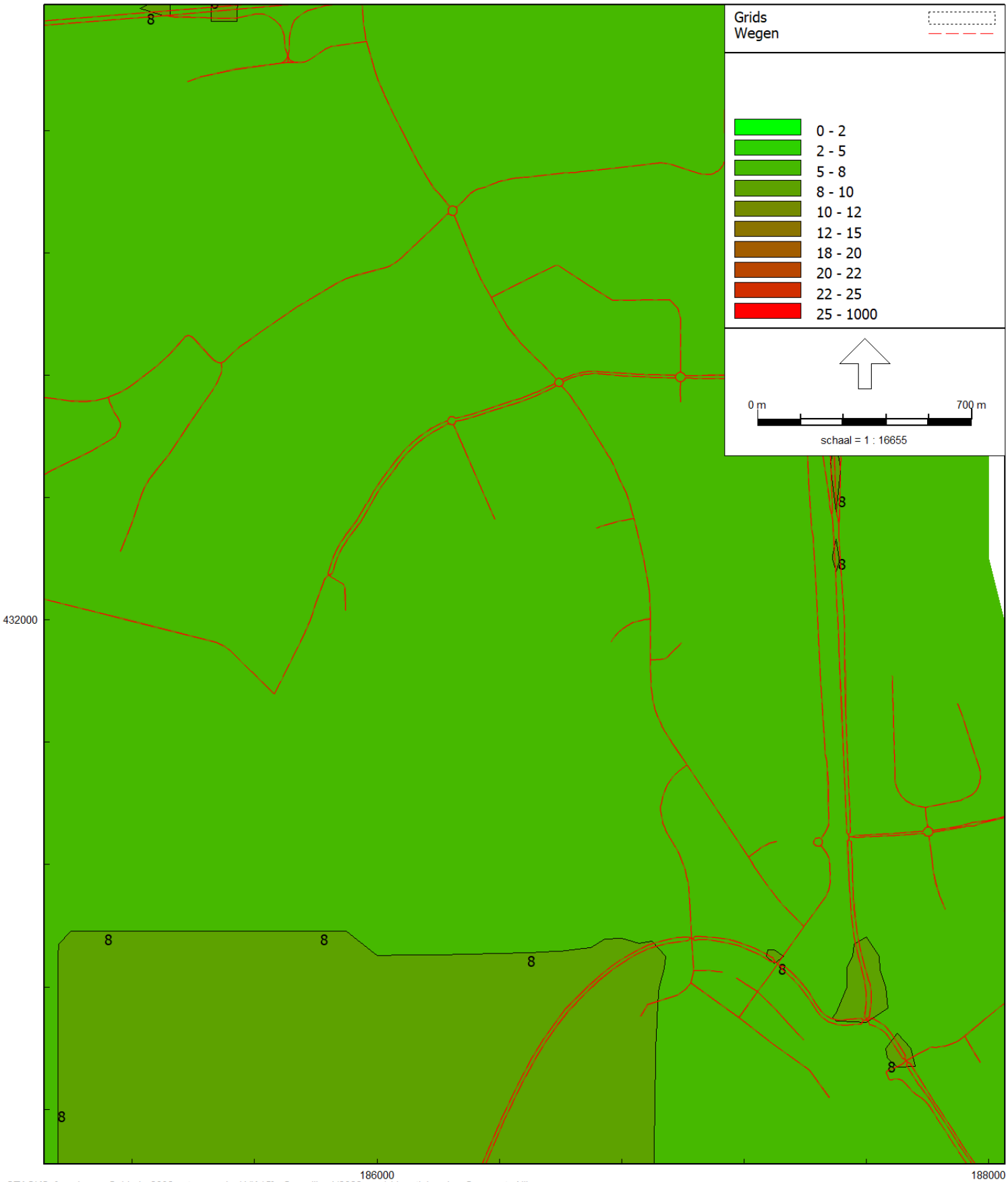

STACKS, [versie van Gebied - 2032 autonoom incl VIA15] , Geomilieu V2022 rev 1 Licentiehouder: Gemeente Nijmegen

Figuur overzicht
2032 autonoom incl VIA15
concentraties ug/m3 PM2,5

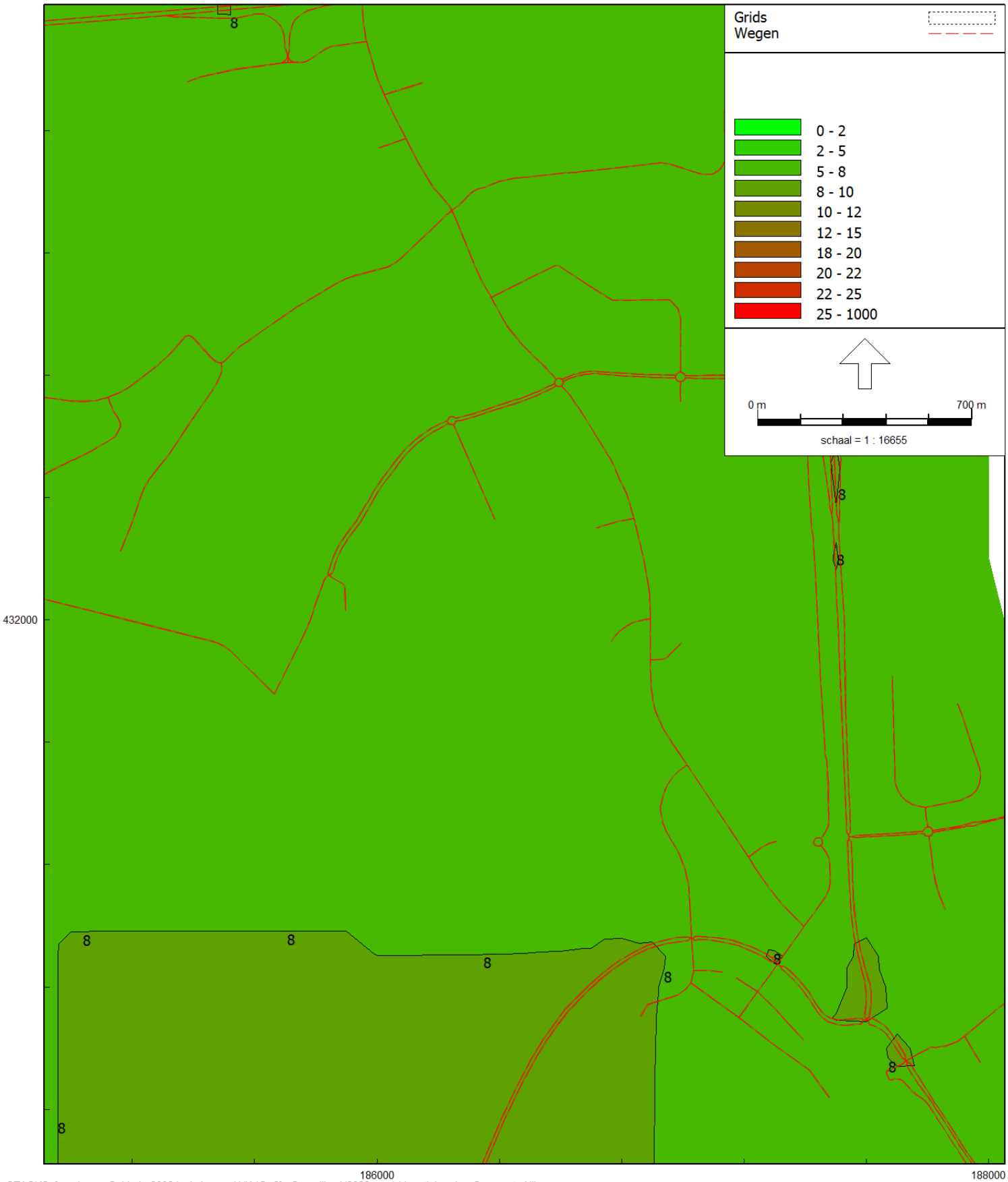

STACKS, [versie van Gebied - 2032 incl plan excl VIA15 v2] , Geomilieu V2022 rev 1 Licentiehouder: Gemeente Nijmegen

Figuur overzicht
2032 incl plan geen VIA15
concentraties ug/m3 PM2,5

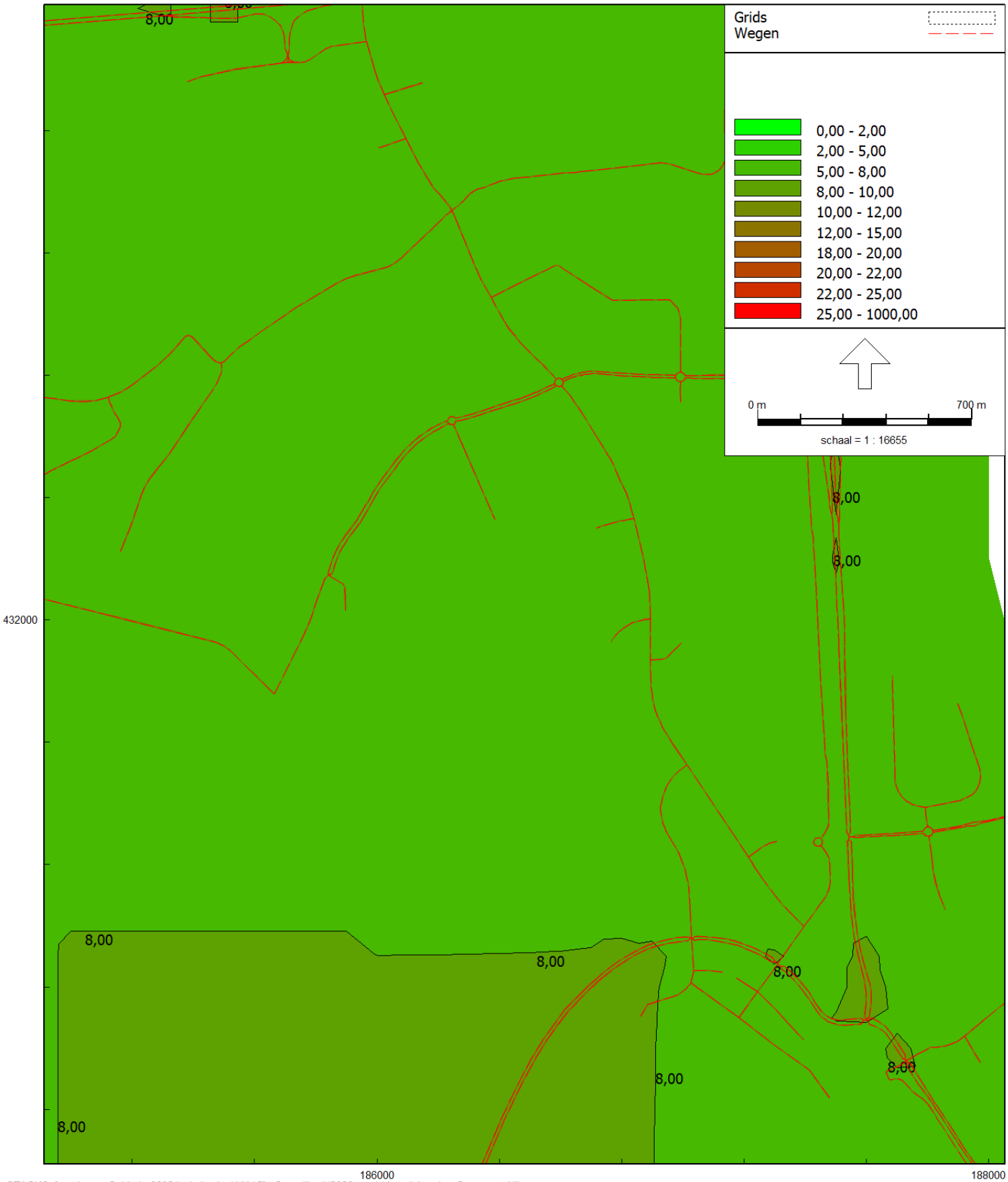

STACKS, [versie van Gebied - 2032 incl plan incl VIA15] , Geomilieu V2022 rev 1 Licentiehouder: Gemeente Nijmegen

Figuur overzicht
2032 incl incl VIA15
concentraties ug/m3 PM2,5