Docnr1

Heino 17 juli 2023

Aan de Gemeenteraad Raalte
Aan B & W van Gemeente Raalte
Zwolsestraat 16
8101 AC Raalte

Werkgroep Kanaaldijk-Zuid
P/a
Mail:

Geacht college van B & W en Raadsleden,

Tijdens het gesprek met afgelopen donderdagavond 13 juli werd ons duidelijk dat er door Powerfield een aanvraag is ingediend voor het binnenplans afwijken op de bestaande omgevingsvergunningen voor het Zonnepark Heino Kanaaldijk-Zuid I / II.
Wij vinden het betreurenswaardig en volstrekt onbegrijpelijk dat wij als klankbordgroep niet van deze wijzigingen in kennis zijn gesteld door Powerfield. Immers, volgens de algemene wet bestuursrecht is artikel 4:7 en 4:8 op deze aanvraag van toepassing.
Als belanghebbenden doen wij U met dit schrijven dan ook onze zienswijze toekomen.

In het aanpassingsplan blijkt dat Powerfield voornemens is zich niet te houden aan de beoogde natuurwaarden in het moederplan. De ruimten tussen de zonnepanelen wordt over de volle lengte van het park met ruim 1 meter terug gebracht. Dit zal meer afbraak van het bodemleven als gevolg hebben. Dit is ecologisch niet verantwoord, zeker niet gezien de destijds aan ons gepresenteerde ecologische doelstellingen van Powerfield.

Het adviesbureau Eelerwoude heeft het moederplan voor Powerfield ontwikkeld.
Uit een publicatie van Wageningen University Research (WUR)maken wij op dat in de plannen van Eelerwoude terdege rekening gehouden wordt met de bodemkwaliteitsaspecten onder zonneparken. Nu op het allerlaatste moment een significant groter deel van de bodem door het zonnepark wordt bedekt dan geadviseerd en gecommuniceerd, wordt het beperken van de impact op ecologische factoren, met name de bodemgesteldheid, grotendeels teniet gedaan.
Het zomaar, zonder meer afwijken op de bestaande omgevingsvergunning houdt dus in dat er geen rekening wordt gehouden met de bodemgesteldheid op langere termijn.

Hiertegen tekenen wij bij dezen dan ook ernstig bezwaar aan.
Kort samengevat doen wij dat dus op de volgende gronden:

- Het is in strijd met het moederplan en had dus eerst, voor goedkeuring, aan alle belanghebbenden moeten worden voorgelegd.
- Powerfield heeft verzaakt om belanghebbenden hierover te informeren.
- Ten tijde van het traject voor het verlenen van de omgevingsvergunning is met onjuiste informatie draagvlak gecreëerd.

Namens de werkgroep Zonnepark Kanaaldijk-Zuid:

Werkgroep Kanaaldijk Zuid
p/a [redacted]
E-mail: [redacted]

GEMEENTE RAALTE
Kopie aan:
Ingek. 09 JAN. 2024
Doc. nr.:
Zaak nr.:
Bericht v. ontv. | JA | NEE

Aan het College van burgemeester en wethouders
van de gemeente Raalte
Postbus 140
8100 AC Raalte

Heino, 8 januari 2024

Betreft: Bezwaarschrift handhaving besluit 57584-2023 Zonnepark Kanaaldijk-Zuid Heino.

Geacht college,

Allereerst willen wij U bedanken voor het handhavend optreden bij een aantal niet vergunde bouwactiviteiten op het in aanbouw zijnde zonnepark Kanaaldijk-Zuid te Heino.

In uw brief aan Powerfield geeft u aan dat als belangrijk uitgangspunt voor het verkrijgen van een nieuwe vergunning door Powerfield de dekkingsgraad van het terrein met zonnepanelen niet mag toenemen ten opzichte van de oorspronkelijk in 2020 verleende omgevingsvergunning.

Wij vinden echter dat deze motivering van de handhaving onvoldoende recht doet aan de oorzaak van het intrekken van de vergunning aan Powerfield door het College van burgemeester en wethouders op 20 oktober 2023. Hierbij is namelijk duidelijk aangegeven dat de raad niet instemt met de wijziging van de ecologische component – met name waar dit het behoud van de bodemkwaliteit betreft – in de verleende vergunning. Zie voor het belang hiervan ook het rapport 'Grote grondgebonden zonneparken beïnvloeden de bodem en het bodemleven', Atlas Leefomgeving, Het ministerie van Infrastructuur en Waterstaat (2020) (bijlage).

Het verkleinen van de onderlinge afstand met 1 meter tussen de rijen zonnepanelen is namelijk even belangrijk, zo niet belangrijker!
De foto's, genomen tijdens de opname op 25 Oktober 2023 geven deze niet vergunde situatie duidelijk weer.

Powerfield toont de nieuwe vervangende tekeningen van het inrichtingsplan 2020 op haar website onder de kop: 'Aangepast ontwerp'.
Onder de kop 'Wijzigingen' schrijft men:

> *"Daarnaast zijn enkele omissies in de dwarsprofielen uit het inrichtingsplan van 2020 geconstateerd. De volgende punten waren niet correct opgenomen en worden op de volgende manier aangepast:*
> - *In het dwarsprofiel uit het ontwerp van 2020 was een breedte van 2,5 meter tussen de zonnepanelen opgenomen. Dit hoort 1,5 meter te zijn. De afstand van 1,5 meter was wel correct in de technische tekening van 2020 opgenomen. Om dit te herstellen is in het aangepaste dwarsprofiel 1,5 meter opgenomen."*

Het inrichtingsplan 2020 waarin alle ruimtelijke zaken samen dienden te komen in een weloverwogen en integraal ontwerp, wordt hier ondergeschikt geacht aan een later gemaakte werktekening waarvoor nooit vergunning is verleend.

Om bovenstaande redenen hebben wij er bezwaar tegen dat het wijzigen van de afstand tussen de rijen panelen niet is opgenomen in de lijst van niet vergunde bouwactiviteiten.

Een eerste stap om deze omissies mogelijkerwijs vergund te krijgen is om deze op te nemen in de lijst van niet vergunde bouwactiviteiten welke zijn geconstateerd op 25 Oktober 2023.
Wij verzoeken daarom het College met klem deze aanpassing te realiseren.

Namens de werkgroep
[redacted]

[redacted]

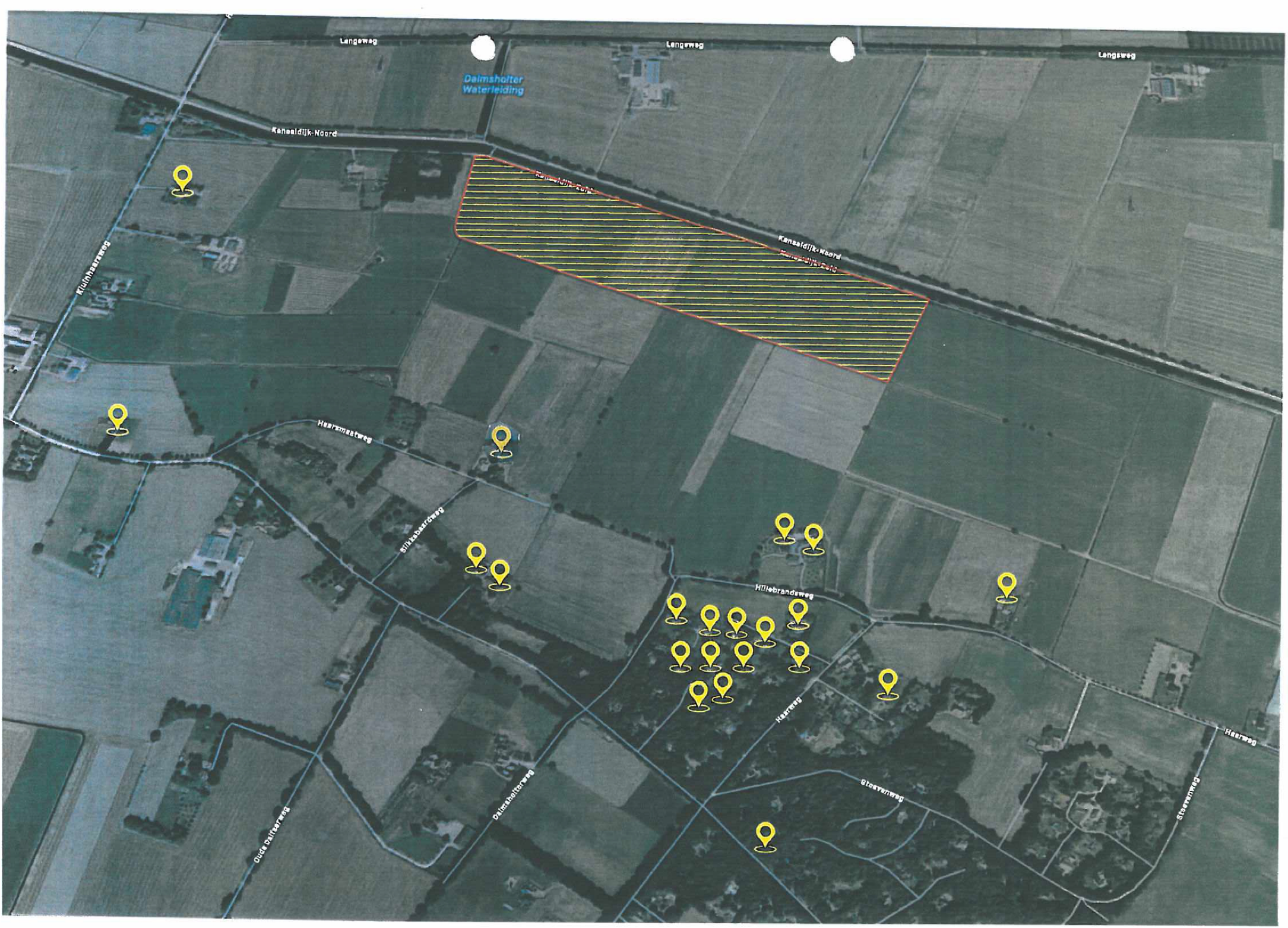
Langeweg
Langeweg
Langsweg
Dalmsholter Waterleiding
Kanaaldijk-Noord
Kanaaldijk-Noord
Kuilhaarweg
Heersmaatweg
Stikkebaarsweg
Hillebrandsweg
Heerweg
Heerweg
Stoarmerweg
Stoarmerweg
Dalmsholterweg
Oude Zalfarweg

Gegevens bevoegd gezag

Referentienummer **Datum ontvangst**

Formulierversie
2019.01

Aanvraaggegevens

Publiceerbare aanvraag/melding

Aanvraagnummer	5070823
Aanvraagnaam	Zonnepark Kanaaldijkzuid Heino deel West
Uw referentiecode	-
Ingediend op	03-04-2020
Soort procedure	Onbekend
Projectomschrijving	Realisatie van een grondgebonden zonnepark inclusief de aanleg van enkele natuurvriendelijke oevers en het plaatsen van een hekwerk.
Opmerking	-
Gefaseerd	Nee
Blokkerende onderdelen weglaten	Nee
Kosten openbaar maken	Nee
Bijlagen die later komen	Enkel bijlage 2 bij de ruimtelijke onderbouwing, het participatievoorstel is nog niet bijgevoegd. We hebben een concept toegestuurd naar het bestuur van uw gemeente.
Bijlagen n.v.t. of al bekend	-

Bevoegd gezag

Naam:	Gemeente Raalte
Bezoekadres:	Zwolsestraat 16
Postadres:	Postbus 140 8100 AC Raalte
Telefoonnummer:	[redacted]
Faxnummer:	[redacted]
E-mailadres:	[redacted]@raalte.nl
Website:	www.raalte.nl

Formulierversie
2019.01

Bijlagen

Formele bijlagen

Naam bijlage	Bestandsnaam	Type	Datum ingediend	Status document
plan_zonnepark_Kanaaldijk-Zuid_Heino_pdf	Bijlage 1 Inrichtingsplan zonnepark Kanaaldijk-Zuid Heino.pdf	Situatietekening Werk of werkzaamheden uitvoeren Gegevens Handelen in strijd met regels ruimtelijke ordening	2020-04-03	In behandeling
Bijlage_3_Advies_Het_Oversticht_pdf	Bijlage 3 Advies Het Oversticht.pdf	Situatietekening Werk of werkzaamheden uitvoeren Gegevens Handelen in strijd met regels ruimtelijke ordening	2020-04-03	In behandeling
ijlage_4_Toets_wet_-natuurbescherming_pdf	Bijlage 4 Toets wet natuurbescherming.pdf	Situatietekening Werk of werkzaamheden uitvoeren Gegevens Handelen in strijd met regels ruimtelijke ordening	2020-04-03	In behandeling
ling_zonnepark_Kanaaldijk-Zuid_Heino_pdf	Bijlage 5 Vormvrije m.e.r.-beoordeling zonnepark Kanaaldijk-Zuid Heino.pdf	Situatietekening Werk of werkzaamheden uitvoeren Gegevens Handelen in strijd met regels ruimtelijke ordening	2020-04-03	In behandeling
Bijlage_6A_Stikstofparagraaf_AERIUS_pdf	Bijlage 6A Stikstofparagraaf AERIUS.pdf	Situatietekening Werk of werkzaamheden uitvoeren Gegevens Handelen in strijd met regels ruimtelijke ordening	2020-04-03	In behandeling
lage_6B_Uitkomsten_-AERIUS_Calculator_pdf	Bijlage 6B Uitkomsten AERIUS Calculator.pdf	Situatietekening Werk of werkzaamheden uitvoeren Gegevens Handelen in strijd met regels ruimtelijke ordening	2020-04-03	In behandeling
Zonnepark_Kanaaldijk_zuid_Heino_west_pdf	Ruimtelijke onderbouwing Zonnepark Kanaaldijk zuid Heino west.pdf	Situatietekening Werk of werkzaamheden uitvoeren Gegevens Handelen in strijd met regels ruimtelijke ordening	2020-04-03	In behandeling
Achteraanzicht_stellages-_PNG	Achteraanzicht stellages.PNG	Anders Plattegronden, doorsneden en detailtekeningen bouwen complexere bouwwerken Plattegronden en doorsneden bouwen eenvoudige bouwwerken	2020-04-03	In behandeling

Gemeente Raalte

PROCEDUREBLAD BEHANDELING RAADSVOORSTEL

Het college verzoekt u dit raadsvoorstel te behandelen

Onderwerp	Verklaring van geen bedenkingen zonnepark Kanaaldijk Zuid Heino
Zaaknummer	58306-2020
B&W vergadering	10 november 2020
Agendacommissie	2 november 2020
Raadsvergadering	26 november 2020
Portefeuillehouder	dhr. W.J.M. (Wout) Wagenmans
Behandelend ambtenaar	[redacted] telefoon: [redacted] e-mail: [redacted]@raalte.nl
Fatale termijn(en)	Om de kans op een haalbare businesscase voor een lokale eigenaar te vergroten is het kunnen aanvragen van een SDE++ subsidie voor het zonnepark in de najaarsronde van 2020, die vanaf 23 november wordt opengesteld van belang. Een van de voorwaarden voor deze subsidie is dat er een omgevingsvergunning voor het zonnepark moet zijn verleend. (Deze hoeft nog niet onherroepelijk te zijn). Er is overigens geen sprake van een wettelijke fatale beslistermijn in dit geval.

Bijlage(n):

(beslisdocumenten die meegezonden moeten worden)

1. Besluit Kanaaldijk Zuid oostelijk deel
2. Besluit Kanaaldijk Zuid westelijke deel
3. Anterieure overeenkomst
4. Zienswijze werkgroep Kanaaldijk Zuid
5. Reactienota zienswijzen inzake ontwerpbesluit omgevingsvergunning zonnepark Kanaaldijk-Zuid
6. Overeenkomst PowerField en Endona
7. Gespreksverslag inloopdag
8. Gespreksverslag overleg werkgroep en gemeente 16-07
9. Aanvraagformulier oost
10. Aanvraagformulier west
11. Aanvulling aanvraagformulier oost en west
12. Achteraanzicht stellages
13. Beheerschuur
14. Inrichtingsplan zonnepark Kanaaldijk Zuid oktober
15. Participatiemodel zonnepark Kanaaldijk Zuid
16. Advies Het Oversticht
17. Toets wet natuurbescherming
18. Vormvrije M.E.R.-beoordeling
19. Stikstofparagraaf AERIUS
20. Uitkomsten AERIUS Calculator
21. Referentie foto hekwerk
22. Referentie foto hekwerk 1
23. Referentiebeeld poort
24. Ruimtelijke onderbouwing zonnepark Kanaaldijk Zuid oost oktober
25. Ruimtelijke onderbouwing zonnepark Kanaaldijk Zuid west oktober
26. Schakelruimte onderstation

Gemeente Raalte

Verslag controle op 25-10-2023 bij Zonnepark Heino I & II, Sectie I, perceelnummers 241, 270 en 271 Kanaaldijk-Zuid t.h.v. [redacted] westelijk en oostelijk deel

aan: [redacted] (Burgemeester)
van: [redacted] (Toezichthouder/Handhaver)
Onderwerp: Verslag controle op 24-10-2023 bij Zonnepark Heino II, Sectie I, perceelnummers 241, 270 en 271 Kanaaldijk-Zuid t.h.v. [redacted] westelijk en oostelijk deel
Zaaknummers: 17994-2020 westelijk deel en [redacted] oostelijke deel
datum: 25-10-2023
CC: Naam CC

Aanleiding

Op 27-11-2020 is aan Zonnepark Heino I B.V & Zonnepark Heino II B.V. t.a.v. Dhr. . [redacted] WORMER, de omgevingsvergunningen met zaaknummers 17994-2020 17991-2020 verleend, voor de realisatie van een zonnepark (westelijk en oostelijk deel) inclusief de aanleg van enkele natuurvriendelijke oevers en het plaatsen van een hekwerk aan de Kanaaldijk-zuid op de percelen I241, I270 en I271 in Heino met bijbehorende voorzieningen met instandhoudingstermijn van 25 jaar

Bij de omgevingsvergunning behoren de volgende documenten:

1. Aanvraagformulier omgevingsvergunning met datum ontvangst 03-04-2020
X 2. Ruimtelijke onderbouwing oost met datum ontvangst 14-10-2020
3. Advies Het Oversticht met datum ontvangst 03-04-2020
4. Toets_wet_natuurbescherming dd. 27-1-2020 met datum ontvangst 03-04-2020
5. Vormvrije_m.e.r.-beoordeling met datum ontvangst 03-04-2020
6. Stikstofparagraaf_AERIUS met datum ontvangst 03-04-2020
7. Uitkomsten_AERIUS_Calculator met datum ontvangst 03-04-2020
8. Achteraanzicht_stellages met datum ontvangst 03-04-2020
9. Referentie foto hekwerk_1 met datum ontvangst 03-04-2020
10. Referentie foto hekwerk. met datum ontvangst 03-04-2020
11. Referentiebeeld_poort met datum ontvangst 03-04-2020
12. Schakelruimte_onderstation met datum ontvangst 03-04-2020
13. Transformer_Station met datum ontvangst 03-04-2020
X 14. Inrichtingsplan zonnepark Kanaaldijk-Zuid Heino oktober 2020 met datum ontvangst 14-10-2020
15. Aanvulling aanvraagformulier omgevingsvergunning met datum ontvangst 22-06-2020
16. Participatieplan met datum ontvangst 14-10-2020
17. Situatietekening oostelijk deel datum ontvangst 04-11-2020
18. Beheerschuur met datum ontvangst 30-06-2020
19. bijlage: In te dienen stukken, voorwaarden en voorschriften
20. bijlage: Overwegingen en procedure
21. bijlage: Algemene informatie.

Gemeente Raalte

Geconstateerd 25-10-2023

Werkwijze: op locatie hebben wij zoveel mogelijk punten van de uitgevoerde werkzaamheden ingemeten, zoals zonnepanelen, onderliggende constructie, transformatorstation en inkoopstations, hekwerk, groenstroken, grasstroken en de kant van de sloot.

- In het westelijke deel is de onderconstructie zo goed als gerealiseerd en zijn ze begonnen met het leggen van zonnepanelen.
- Bij het westelijke deel mist 1 inkoopstation.
- De transformatorstations staan hier en daar onder de zonnepanelen, deze transformatorstations staan niet op de situatieplattegrond getekend.
- Het hekwerk is nog niet volledig geplaatst.
- Nog niet alle bomen zijn geplant.
- De beheergebouwen zijn nog niet geplaatst.
- De wegen zijn nog niet aangelegd.
- In het oostelijke deel is de onderconstructie gerealiseerd en zijn ze de laatste zonnepanelen aan het leggen.
- Verder moet uit de ingemeten punten blijken of er in afwijking van de vergunningen wordt gebouwd.
- Er zijn mobiele camera's geplaatst binnen het bouwterrein.
- De groenstrook tussen Kanaaldijk-zuid 4 en het westelijke deel van de zonnepanelen is breder uitgevoerd ten opzichte van de vergunde tekening.
- De panelen zijn 6,885 meter breed. Vergund is 6 meter breed.
- De hoogte van de panelen zijn gemaakt op 1,82 meter van het maaiveld. Vergund 2,00 meter hoog.

(zie bijlage 1 en 2)

Geconstateerd 26-10-2023

Op de aangeleverde situatietekening van de landmeter is duidelijk te zien dat er in afwijking van de vergunning wordt gebouwd.

- De lengte van de rijen zonnepanelen: In bijna iedere rij is de totale lengte aan zonnepanelen langer dan vergund. Een paar rijen in het westelijke linkse vlak zijn iets korter.
- Het volume van de zonnepanelen neemt toe. Er is in het westelijke deel 34.387 m^2 vergund, maar er zal in werkelijkheid 34.890,28 m^2 worden gelegd, zoals uit de onderconstructie blijkt (503.28m^2 meer dan vergund; prognose). In het oostelijke deel is 42.998 m^2 vergund, en is in werkelijkheid 43.396.23 m^2 gelegd (398.23m^2 meer dan vergund). In totaal zal er 901.51m^2 meer worden gerealiseerd dan vergund is, als alles wordt uitgevoerd zoals de onderconstructie nu is aangelegd.
- Aantal rijen zonnepanelen komen niet overeen met wat is vergund. Er zijn 20 rijen van 6 meter vergund, maar er worden 18 rijen van 6,885 meter geplaatst.
- De groenstrook tussen Kanaaldijk-zuid 4 en het westelijke deel van de zonnepanelen is breder uitgevoerd ten opzichte van de vergunde tekening. Er is 10 meter vergund en er is bijna 16 meter uitgevoerd.
- Verplaatsing inkoopstations en transformatorstations ten opzichte van de vergunning.

(zie bijlage 1, 2 en 3)

Conclusie

Er is in afwijking gebouwd van de verleende omgevingsvergunningen. Op 26 oktober 2023 om 14:42u heb ik mondeling een bouwstop opgelegd bij dhr. Dit houdt in dat ze per direct moeten stoppen met de werkzaamheden. Daarna stelde telefonisch de vraag of het niet gedeeltelijk stil gelegd kon worden. Hier kan ik niet aan mee werken omdat de breedte van alle zonnepanelen ook anders zijn uitgevoerd. Er is dus een volledige mondelinge bouwstop opgelegd. Ik heb per mail al een bevestiging van dhr. dat ze het werk stil leggen (zie bijlage 4).

Ruimtelijke onderbouwing zonnepark Kanaaldijk-Zuid Heino (deel Oost)

PowerField

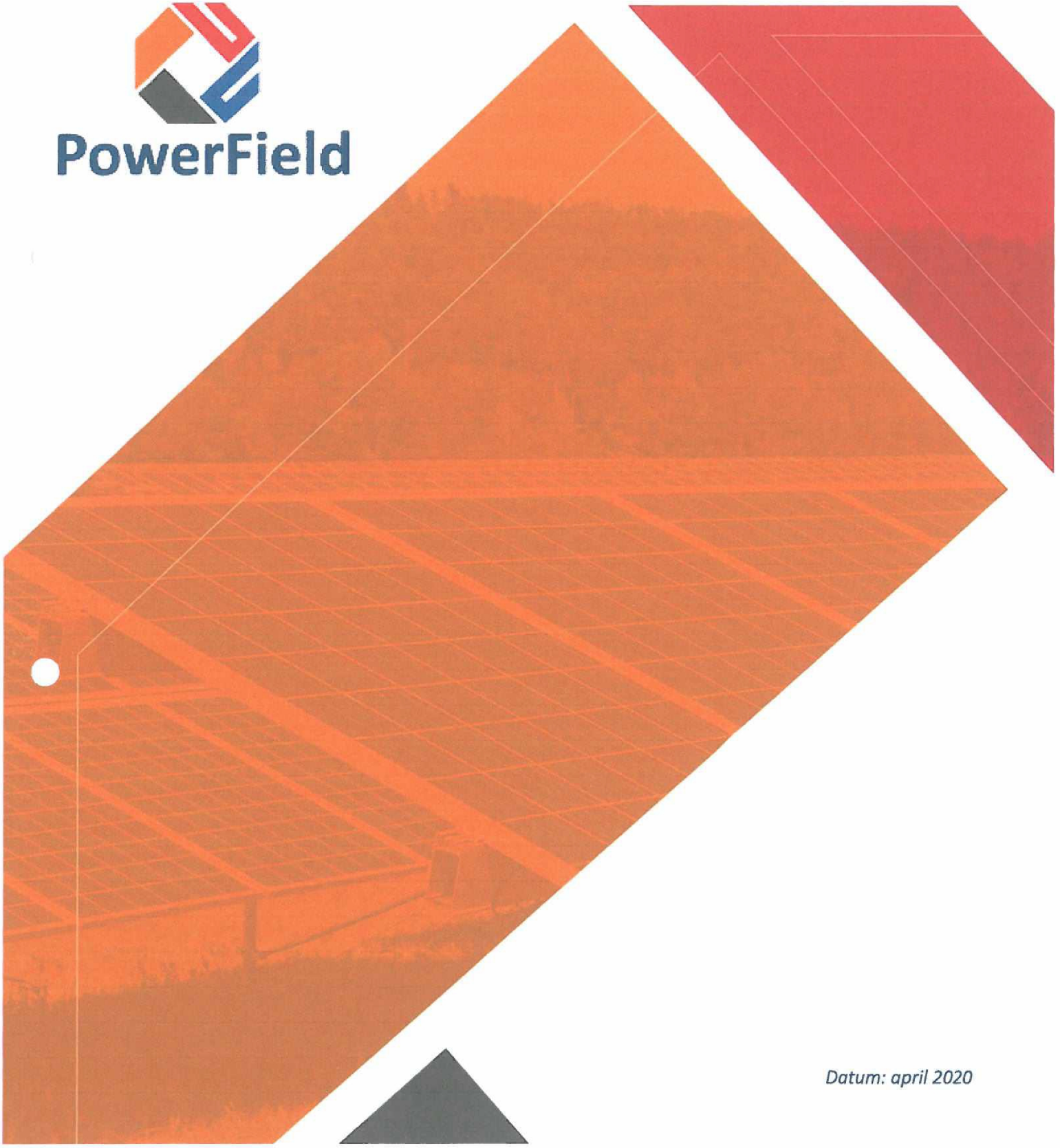

Datum: april 2020





PowerField Realisatie en Exploitatie B.V.
[redacted]

www.powerfield.nl

T: +[redacted]
F: +[redacted]
E: [redacted]@powerfield.nl

Disclaimer
Dit document bevat betrouwbare informatie en is uitsluitend bestemd voor de geadresseerde. Niets uit dit document mag zonder toestemming van PowerField worden gereproduceerd, gekopieerd, of worden doorgestuurd.

PowerField B.V. heeft dit document samengesteld met de grootste zorgvuldigheid, aan de inhoud van dit document worden geen garanties verleend.

©PowerField Realisatie en Exploitatie B.V.

PowerField

Kaart van PDF 3-4-2020



Figuur 6 Inrichtingsplan zonnepark Kanaaldijk-Zuid Heino

250m

Kaart van PDF 14-10-2020

Legenda ontbreekt

Afbe j is iets
groter n schaal



Noordpijl is anders

500m

PowerField



Het tweede document met daarin 20 rijen ipv 19 is gemaakt op 14 oktober 2020.



Datum: april 2020

Dat is op de dag dat de vergunning is aangevraagd.

Bijgaand twee PDF's:

Eelerwoude



ZONNEVELD KANAALDIJK-ZUID HEINO

LANDSCHAPPELIJK INPASSINGSPLAN

JANUARI 2019

Eelerwoude



ZONNEVELD KANAALDIJK-ZUID HEINO

LANDSCHAPPELIJK INPASSINGSPLAN

MEI 2020

Eelerwoude



ZONNEVELD KANAALDIJK-ZUID HEINO

LANDSCHAPPELIJK INPASSINGSPLAN

JUNI 2020

Eelerwoude



ZONNEVELD KANAALDIJK-ZUID HEINO

LANDSCHAPPELIJK INPASSINGSPLAN

2020



Figuur 6 Inrichtingsplan zonnepark Kanaaldijk-Zuid Heino



Afbeelding 7. Doorsnede A van zonneveld Kanaaldijk-Zuid met links de nieuwe landschappelijke haag en rechts het bestaande struweel met bomenrij.

Onderwerp	**Reactie overleg werkgroep en gemeente**
Afzender	[redacted] <[redacted]@raalte.nl>
Ontvanger	[redacted]@[redacted] <[redacted]@[redacted]>
Kopie	[redacted] <[redacted]@raalte.nl>, [redacted] <[redacted]@raalte.nl>, [redacted] <[redacted]@raalte.nl>
Datum	24-07-2020 09:52

Beste werkgroep,

Tijdens ons overleg op 16 juli zijn er nog een aantal verdiepende vragen gesteld die wij graag nog willen beantwoorden.

Afstand tussen zonnepanelen
De panelen komen per paneel op 2 centimeter van elkaar te liggen, zodat regenwater er tussendoor kan. Bij hele harde regenbuien, zal het regenwater zo snel stromen dat het wellicht te veel snelheid heeft en kan het water die 2cm waarschijnlijk grotendeels overbruggen.

De rijen panelen komen op 2,5m van elkaar vandaan. Zie hieronder een dwarsdoorsnede van het park uit het inrichtingsplan.

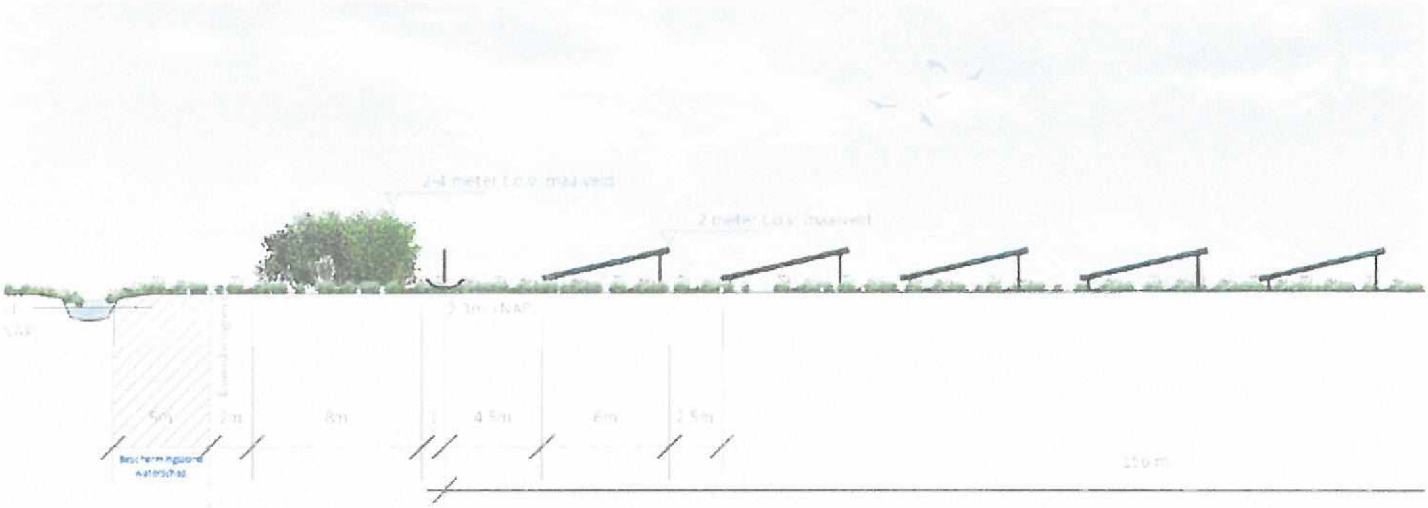

Afbeelding 7. Doorsnede A van zonneveld Kanaaldijk-Zuid met links de nieuwe landschappelijke haag en rechts het bestaande struweel met bor

Hekwerk aaneengesloten of in blokken
Het hekwerk komt in blokken rondom de 'kavels' en zijn niet aaneengesloten. Hierdoor kunnen bijvoorbeeld reeën door het park lopen naar bijvoorbeeld Dalfsen en omgekeerd. Het hekwerk komt ook los van de grond, zodat klein wild onderdoor kan.

NN gebied en trafo stations
In sommige provincies heeft het NNN-beleid externe werking en in sommige provincies niet. Als het NNN-beleid in een provincie externe werking heeft, betekent dit dat het beleid ook voor activiteiten rondom het natuurgebied geldt, die invloed hebben op het natuurgebied. Als het NNN-beleid geen externe werking heeft, is dit beleid alleen van toepassing op activiteiten die je gaat verrichten in het natuurgebied zelf.

Het natuurnetwerk in Overijssel kent geen externe werking. In het plangebied is geen NNN-gebied aangewezen, maar het grenst wel aan het strookje NNN. Er worden geen effecten verwacht die de wezenlijke waarden en kenmerken van het NNN significant aantasten.

Contact met Eelerwoude
De ecoloog die onderzoek heeft gedaan vanuit Eelerwoude heeft inmiddels contact met jullie opgenomen.

Verlichting
PowerField geeft aan dat er geen buitenverlichting aanwezig is in of rondom het park. Donkere nachten nu zullen ook straks donkere nachten zijn.

Cadmium
De zonnepanelen zullen geen Cadmium bevatten. Dit heeft PowerField aangegeven tijdens de inloopdag.

Duurzaam Heino

Duurzaam Heino

Afgelopen maandag hebben we het gehad over de invulling van het 50% lokaal eigenaarschap. Eerder die middag was de voorzitter van Duurzaam Heino aanwezig bij de inloop. Hij gaf aan graag in contact te komen met omwonenden die geïnteresseerd zijn om te participeren in het lokaal eigenaarschap. Kijk voor meer informatie op https://www.duurzaamheino.nl/contact/.

Ik hoop dat hiermee de openstaande vragen zijn beantwoord. Als er meer vragen zijn, stel ze gerust.

Met vriendelijke groet,

[redacted]
Ruimtecoach, Domein Ruimte

Gemeente Raalte

Contactgegevens
E: [redacted]@raalte.nl
T: 0572 347 799

Aanwezig
Maandag t/m vrijdag

Bezoekadres
Zwolsestraat 16
8101 AC, Raalte

Postadres
Postbus 140,
8100 AC, Raalte

www.raalte.nl

Denk aan het milieu voordat u deze e-mail print!

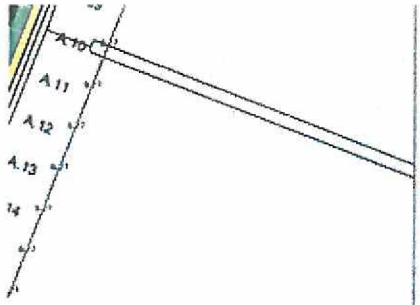

Solar modules

Modules drawn:	approx. 16,650
Type of Modules:	Sunova Solar SS-545-72MDH
Rated power:	545 Wp
Inclination angle:	approx. 10°
Shadow angle:	approx. 39°

approx. 9,074.25 kWp

Index	Date	Name	Modification
08	18.04.2023	Hense	Zaun neu gezogen
07	02.06.2023	Hense	original Zaun bis zum Feldweg belassen, ganz passt
06	29.05.2023	Hense	EVU verschoben
05	23.03.2023	Hense	Leitung und Trafostation eingezeichnet
04	30.01.2023	Hense	Feld B Zaun, Straße und Modulen 12m nach Norden geschoben, Feld A überall eingezeichnet
03	01.01.2023	Hense	PS eingezeichnet
02	10.01.2023	Hense	Straße außerhalb von Zaun, Module und Stationen verschoben
01	02.12.2022	Hense	Stationen verschoben, PS Anlage nach Süden verschoben
Drawn	04.11.2022	Hense	
Checked			
Scale	1:1		

goldbecksolar

Project	Powerfield Heino I
Project No.	OS10976
Drawing Title	Overview Photovoltaic
Phase	Preliminary ☐ / Issued for construction ☒ / Re-built ☐
Drawing-no.	00-00
Index	08



Solar modules

Modules drawn:	approx. 13,374
Type of Modules:	Sunova Solar SS-545-72MDH
Rated power:	545 Wp
Inclination angle:	approx. 10°
Shadow angle:	approx. 39°

approx. 7,288.83 kWp

09	18.08.2023	Hensse	Grenze leicht überarbeitet
08	02.06.2023	Hensse	Angrenz Fläche Süd und westen Flurst Gemarkung Heino, geänd. erstellt
07	03.03.2023	Hensse	Planung angepasst, Erstellung nach Vorlage angepasst
06	15.02.2023	Hensse	Landung und Wallabstand angepasst
05	30.01.2023	Hensse	Zaun, Straße und Module 15m vom Bauten geschoben, Stroter verschoben, Module Reihe 8 angepa
04	01.01.2023	Hensse	TS eingezeichnet
03	10.01.2023	Hensse	Straße außerhalb von Zaun, Module und Stationen verschoben
02	14.12.2022	Hensse	PV Anlage nach Süden verschoben
01	02.12.2022	Hensse	Stationen verschoben, PV Anlage nach Süden verschoben
Index	Date	Name	Modifications
Drawn	04.11.2022	Hensse	
Checked			
Scale	o.M		

goldbecksolar

Project	Powerfield Heino II
Project No	0511208
Drawing title	Overview Photovoltaic
Status	Current no.
Preliminary ☐	00-00
Issued for construction ☒	Index
As built ☐	09

Wijzigingsdatum	Vertaling
01-01-2022	TS aangepast
10-01-2022	Straat buiten het hekwerk, modules en stations verschoven
02-12-2022	Stations verschoven, PV-systeem naar het zuiden verschoven
14-12-2022	PV-systeem naar het zuiden verschoven
30-01-2023	Hek, weg en modules 1,5 meter naar het noorden verschoven, beschutting verplaatst, modules op veld D toegevoegd
15-02-2023	Prestaties en aantal modules aangepast
03-03-2023	Planning aangepast, prestatie aangepast volgens contract
02-06-2023	Oorspronkelijke afrasteringslijn en afdak van aanbesteding verwijderd, palen toegevoegd
16-06-2023	Groene zone aangepast