Quickscan natuurwaardenonderzoek
Marleseweg 20 en Hallerhoek 4 - 5 Den Ham

Effectbeoordeling in het kader van de Wet natuurbescherming, Natuurnetwerk Nederland en Natura 2000

NATUURBANK OVERIJSSEL

Colofon

Quickscan natuurwaardenonderzoek Marleseweg 20 en Hallerhoek 4-5 Den Ham

Effectbeoordeling in het kader van de Wet natuurbescherming, Natuurnetwerk Nederland en Natura 2000

Uitgevoerd door:
Natuurbank Overijssel
Correspondentieadres:
Aladnaweg 18
7122 RR Aalten

BTW-ID: NL001388212B56
E: info@natuurbankoverijssel.nl
Tel: 0543-451142 / 0614-435700

Opdrachtgever: BJZ.NU

Abonnementhouder van de Nationale Databank Flora en Fauna

Projectnummer en versie: 3694 versie 1.0	Status: definitief
Ligging plangebied: Marleseweg 20 Den Ham Hallerhoek 4 Den Ham Hallerhoek 5 Den Ham	Rapportdatum: 1-12-2021
Auteur: J. Martens	Veldwerk uitgevoerd door: Ing. P. Leemreise

Inhoudsopgave

Samenvatting 3
Hoofdstuk 1 Inleiding 4
Hoofdstuk 2 Het plangebied 5
2.1 Situering 5
2.2 Beschrijving van het plangebied 5
Hoofdstuk 3 Voorgenomen activiteiten 8
3.1 Algemeen deelgebied Hallerhoek 4 en 5 8
3.2 Algemeen deelgebied Marleseweg 20 9
3.3 Mogelijk effect van de voorgenomen activiteiten op beschermde soorten en/of –gebieden 9
3.4 Vaststellen van de invloedsfeer 9
3.5 Vaststellen van het onderzoeksgebied 10
Hoofdstuk 4 Toetsingskaders 11
4.1 Algemeen 11
4.2 Wet natuurbescherming; Natura 2000 11
4.3 Wet natuurbescherming; Soortenbescherming 11
4.4 Beleid ten aanzien van het Natuurnetwerk Nederland 12
Hoofdstuk 5 Gebiedsbescherming 13
5.1 Algemeen 13
5.2 Natuurnetwerk Nederland 13
5.3 Natura 2000 15
5.5 Slotconclusie 17
Hoofdstuk 6 Soortenbescherming 18
6.1 Verwachting en bureauonderzoek 18
6.2 Methode 18
6.3 Resultaten 19
6.4 Wettelijke consequenties van de beoogde ingreep 22
6.5 Historische gegevens en overige bronnen 25
6.6 Volledigheid van het onderzoek 25
Hoofdstuk 7 Conclusies 26

SAMENVATTING

Er zijn concrete plannen voor de bouw van een extra woning op een erf aan de Marleseweg 20 en Hallerhoek 5 in Den Ham. Deze woningen mogen gebouwd worden in het kader van Rood-voor-Rood-beleid van de gemeente Twenterand. Ter compensatie voor de bouw van de woningen, wordt overtollige bebouwing gesloopt op beide erven. Ter plaatse van de Hallerhoek 4 in Den Ham wordt eveneens bebouwing gesloopt en worden twee nieuwe schuren op het erf gebouwd. Omdat overtreding van de wet- en regelgeving voor beschermde soorten en gebieden op voorhand niet uitgesloten kan worden, is Natuurbank Overijssel gevraagd om de wettelijke consequenties van de voorgenomen activiteiten in het kader van de Wet natuurbescherming, Natura 2000 en Natuurnetwerk Nederland in beeld te brengen. In voorliggend rapport worden de bevindingen van het uitgevoerde onderzoek gepresenteerd. Naast een beschrijving van het onderzoeksgebied, de onderzoeksopzet en de resultaten van het onderzoek, worden de wettelijke consequenties van de voorgenomen activiteiten weergegeven.

Het plangebied is op 14 september 2021 onderzocht op de (potentiële) aanwezigheid van beschermde planten, dieren en beschermde nesten, holen, vaste rust- en voortplantingslocaties. Ook is onderzocht of de voorgenomen activiteiten een negatief effect hebben op beschermd (natuur)gebied, zoals Natura 2000 en het Natuurnetwerk Nederland.

Wettelijke consequenties m.b.t. gebiedsbescherming:
De plangebieden behoren niet tot het Natuurnetwerk Nederland of Natura 2000-gebied. Vanwege de ligging buiten het Natuurnetwerk Nederland, hoeft voorliggend initiatief niet getoetst te worden aan beleidsregels m.b.t. de bescherming van het NNN. De bescherming van het NNN kent in Overijssel geen externe werking. Gelet op de afstand tussen plangebied en Natura 2000-gebied, is het niet aannemelijk, dat voorgenomen activiteiten leiden tot een toename van stikstofdepositie in Natura 2000-gebied. Ook worden andere negatieve effecten op voorhand uitgesloten. Nader onderzoek, zoals een stikstofberekening of passende beoordeling wordt niet noodzakelijk geacht.

Wettelijke consequenties m.b.t. soortbescherming:
De inrichting en het gevoerde beheer maken het plangebied niet tot een geschikte groeiplaats voor beschermde plantensoorten, maar wel tot geschikt functioneel leefgebied voor verschillende beschermde dieren. Beschermde diersoorten benutten het plangebied hoofdzakelijk als foerageergebied, maar mogelijk nestelen er vogels en bezetten beschermde grondgebonden zoogdieren en amfibieën er een vaste rust- of voortplantingsplaats. Vleermuizen bezetten geen vaste rust- of voortplantingsplaats in het plangebied maar gebruiken het wel als foerageergebied.

Van de in het plangebied nestelende vogelsoorten, is uitsluitend het bezette nest beschermd, niet het oude nest of de nestplaats. Bezette vogelnesten zijn beschermd en mogen niet beschadigd of vernield worden. Gelet op de aard van de werkzaamheden kan geen ontheffing verkregen worden voor het beschadigen of vernielen van bezette vogelnesten. Indien de beplanting verwijderd en de bebouwing gesloopt wordt tijdens de voortplantingsperiode, wordt geadviseerd vooraf een broedvogelscan uit te voeren om de aanwezigheid van een bezet vogelnest uit te kunnen sluiten.

Als gevolg van de voorgenomen activiteiten worden mogelijk beschermde grondgebonden zoogdieren en amfibieën gedood en wordt mogelijk een (vaste) rust- en/of voortplantingsplaats van een beschermd grondgebonden zoogdier en amfibie beschadigd of vernield. Voor de beschermde grondgebonden zoogdiersoorten en amfibieën, die een (vaste) rust- en voortplantingsplaats in het plangebied bezetten, geldt een vrijstelling van de verbodsbepalingen het `beschadigen/vernielen van (vaste) rust- en voortplantingsplaatsen'. Er geldt geen vrijstelling voor het doden van beschermde grondgebonden zoogdieren en amfibieën.

Wettelijke consequenties samengevat:
- Werkzaamheden afstemmen op de voortplantingsperiode van vogels;
- Geen beschermde grondgebonden zoogdieren en amfibieën doden.

HOOFDSTUK 1 INLEIDING

Er zijn concrete plannen voor de bouw van een extra woning op een erf aan de Marleseweg 20 en Hallerhoek 5 in Den Ham. Deze woningen mogen gebouwd worden in het kader van Rood-voor-Rood-beleid van de gemeente Twenterand. Ter compensatie voor de bouw van de woningen, wordt overtollige bebouwing gesloopt op beide erven. Ter plaatse van de Hallerhoek 4 in Den Ham wordt eveneens bebouwing gesloopt en worden twee nieuwe schuren op het erf gebouwd. Omdat overtreding van de wet- en regelgeving voor beschermde soorten en gebieden op voorhand niet uitgesloten kan worden, is Natuurbank Overijssel gevraagd om de wettelijke consequenties van de voorgenomen activiteiten in het kader van de Wet natuurbescherming, Natura 2000 en Natuurnetwerk Nederland in beeld te brengen. In voorliggend rapport worden de bevindingen van het uitgevoerde onderzoek gepresenteerd. Naast een beschrijving van het onderzoeksgebied, de onderzoeksopzet en de resultaten van het onderzoek, worden de wettelijke consequenties van de voorgenomen activiteiten weergegeven.

Er is in het onderzoeksgebied gekeken naar de (potentiële) aanwezigheid van beschermde planten en dieren en beschermde nesten, holen, vaste rust- en voortplantingsplaatsen en andere beschermde functies. Ook is onderzocht of de voorgenomen activiteiten een negatief effect hebben op beschermd (natuur)gebied.

Op basis van de onderzoeksresultaten worden de wettelijke consequenties bepaald van de voorgenomen activiteiten in het kader van de Wet natuurbescherming (soorten en Natura 2000-gebied) en de Omgevingsverordening Overijssel (Natuurnetwerk Nederland).

Doel van deze rapportage:
De Quickscan natuurwaardenonderzoek is uitgevoerd als één van de verschillende (milieu)onderzoeken in het kader van besluitvorming binnen de Ruimtelijke Ordening (doorgaans het wijzigen van het bestemmingsplan) of het aanvragen van een Omgevingsvergunning. Het onderzoek is uitgevoerd om antwoord te kunnen geven op de vraag: is er sprake van een goede ruimtelijke ordening (is de voorgenomen activiteit uitvoerbaar?). Het is nadrukkelijk geen ecologisch werkprotocol dat opgesteld wordt om te voorkomen dat de Wet natuurbescherming overtreden wordt als gevolg van de voorgenomen activiteiten. De Wet natuurbescherming is tijdens de uitvoering van voorgenomen activiteiten altijd van toepassing en het is aan de uitvoerende partijen om de noodzakelijke zorgvuldigheid te betrachten tijdens de uitvoering.
Om een goed ecologisch werkprotocol op te kunnen stellen is meer detailinformatie vereist, zoals de planning in uitvoering, in te zetten materieel en informatie over type bebouwing, bouwwijze, materiaalgebruik etc.

HOOFDSTUK 2 HET PLANGEBIED

2.1 Situering

Het plangebied bestaat uit drie deelgebieden, te weten Hallerhoek 4, Hallerhoek 5 en Marleseweg 20 te Den Ham. Omdat de deelgebieden Hallerhoek 4 en 5 aan elkaar grenzen, worden deze verderop in deze rapportage als één deelgebied beschouwd. De deelgebieden liggen in het buitengebied en grenzen aan erf, agrarische cultuurgrond en openbare weg. Op onderstaande afbeelding wordt de globale ligging van de deelgebieden weergegeven op een topografische kaart.

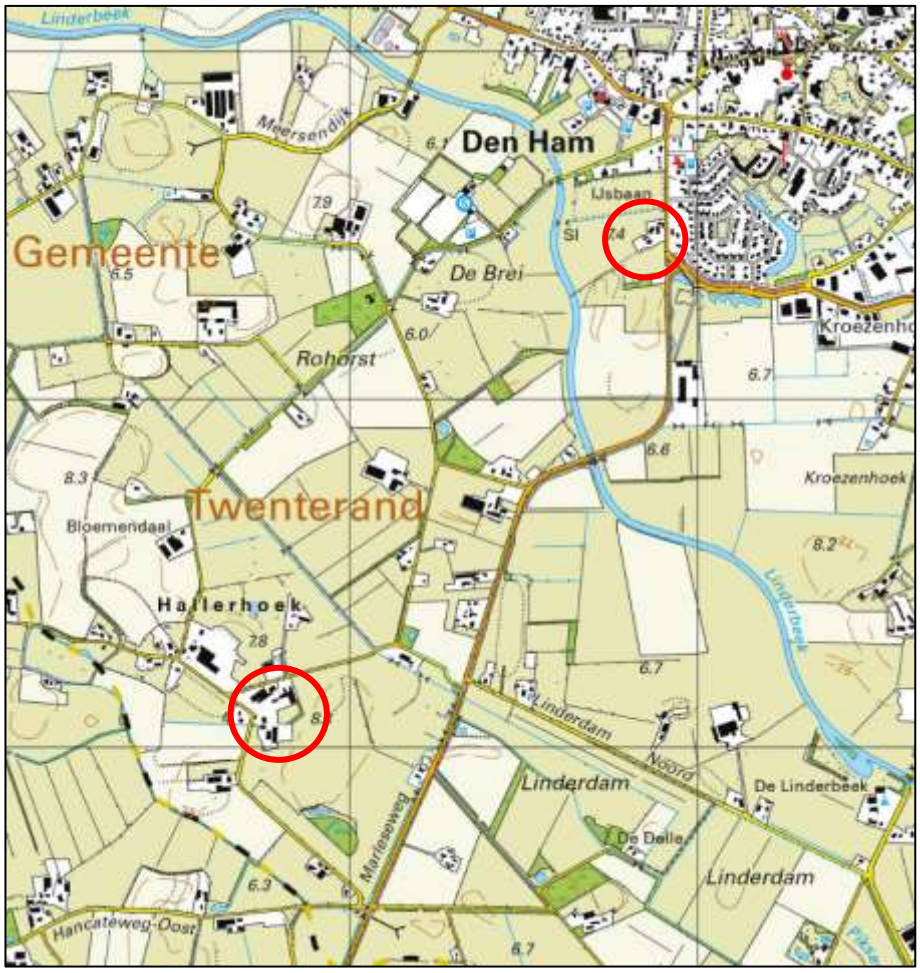

Globale ligging van het plangebied. De ligging van de deelgebieden worden met rode cirkels aangeduid (bron: ruimtelijkeplannen.nl).

2.2 Beschrijving van het plangebied

Deelgebied Hallerhoek 4 en 5

Het plangebied bestaat uit twee, naast elkaar gelegen erven. Beide erven vormen een agrarisch erf, waard e agrarische activiteiten enige tijd geleden gestaakt zijn. Op beide erven is een woning aanwezig met bakstenen buitengevels en een met dakpannen gedekt zadeldak. Verder zijn op beide erven schuren aanwezig met bakstenen en metalen buitengevels en met golfplaten gedekte daken. Daarnaast bestaat het plangebied uit grasland en is (opgaande) beplanting aanwezig. Her en der ligt gestort puin/ materiaal op het erf. Op onderstaande luchtfoto is de begrenzing van het plangebied aangegeven. Voor een impressie van het plangebied wordt verwezen naar de fotobijlage.



Begrenzing van het plangebied Hallerhoek 4 en 5; deze wordt met de gele lijn aangeduid (bron luchtfoto: ruimtelijkeplannen.nl).

Marleseweg 20

Het plangebied vormt één erf waar een woning en schuren aanwezig zijn. De woning heeft bakstenen buitengevels en een met dakpannen gedekt zadeldak. De schuren hebben bakstenen (met houten betimmering) en houten buitengevels. De daken bestaan uit golfplaten en zijn niet geïsoleerd. Verder bestaat het plangebied uit een deel agrarisch perceel, erfverharding en (opgaande) beplanting. Op onderstaande luchtfoto is de begrenzing van het plangebied aangegeven. Voor een impressie van het plangebied wordt verwezen naar de fotobijlage.



Begrenzing van het plangebied Marleseweg 20; deze wordt met de gele lijnen aangeduid (bron luchtfoto: ruimtelijkeplannen.nl).

HOOFDSTUK 3 VOORGENOMEN ACTIVITEITEN

3.1 Algemeen deelgebied Hallerhoek 4 en 5

Het voornemen bestaat om vier schuren te slopen op het erf Hallerhoek 4 en twee schuren te slopen en één schuur te verkleinen op het erf Hallerhoek 5. Op het erf Hallerhoek 5 wordt een compensatiewoning gebouwd en op Hallerhoek 4 wordt een schuur en een hooiberg gebouwd. Het plangebied wordt nadien landschappelijk ingepast d.m.v. aanplant van erfbeplanting en er worden houtsingels versterkt. Aangenomen wordt dat de huidige erfverharding behouden blijft. Op onderstaande afbeeldingen wordt een plattegrond van het wenselijk eindbeeld weergegeven.



Verbeelding van het wenselijk eindbeeld deelgebied Hallerhoek 4 (bron: Erfontwikkelaar).



Verbeelding van het wenselijk eindbeeld Hallerhoek 5 (bron: Erfontwikkelaar).

De volgende activiteiten worden getoetst op relevantie t.a.v. de Wet natuurbescherming:

- Slopen bebouwing;
- Verkleinen bijgebouw;
- Uitvoeren grondverzet;
- Bouwen schuur en hooiberg;
- Bouwen woning;
- Aanleggen erfbeplanting.

3.2 Algemeen deelgebied Marleseweg 20

Het voornemen bestaat om drie schuren te slopen en een nieuwe woning te bouwen. Daarbij wordt tevens erfverharding aangelegd. De beplanting blijft behouden en er wordt nieuwe beplanting aangelegd zoals hoogstam, fruitbomen, struiken en grote bomen. De huidige woning blijft behouden. Op onderstaande afbeeldingen wordt een plattegrond van het wenselijk eindbeeld weergegeven.



Verbeelding van het wenselijk eindbeeld Marleseweg 20 (noorden plangebied) (bron: Erfontwikkelaar).

De volgende activiteiten worden getoetst op relevantie t.a.v. de Wet natuurbescherming:

- Slopen bebouwing;
- Uitvoeren grondverzet;
- Bouwen bijgebouwen;
- Bouwen woning;
- Aanleggen erfverharding;
- Aanleggen erfbeplanting.

3.3 Mogelijk effect van de voorgenomen activiteiten op beschermde soorten en/of –gebieden

De voorgenomen activiteiten hebben mogelijk een negatieve invloed op beschermde soorten en beschermd (natuur)gebied. We onderscheiden de volgende negatieve invloeden:

Mogelijke tijdelijke invloeden:

- Verstoren rust- en voortplantingsplaatsen als gevolg van geluid, stof en trillingen tijdens de werkzaamheden.

Mogelijke permanente invloeden:

- Mogelijk afname/verdwijnen van beschermde vaste rust- of voortplantingsplaatsen en/of jaar rond beschermde nesten;
- Vernielen/verdwijnen van beschermde soorten;
- Aantasting van de kwaliteit van het leefgebied van beschermde soorten.

3.4 Vaststellen van de invloedsfeer

Naast een tijdelijk effect in het onderzoeksgebied, kan het voorkomen dat een voorgenomen activiteit een negatief effect heeft op beschermde soorten of beschermd natuurgebied buiten het onderzoeksgebied. Dit noemen we de invloedsfeer. De omvang van de invloedsfeer wordt bepaald door de duur, aard en omvang van de tijdelijke en/of permanente nieuwe situatie. Het effect van de voorgenomen activiteit op een beschermde soort verschilt per soort en/of soortgroep.
In deze studie wordt gekeken naar de uitvoering van de fysieke werkzaamheden zoals sloop- en bouwwerkzaamheden.

Beoordeling van de invloedsfeer van de voorgenomen activiteit:
Om de effecten van een voorgenomen activiteiten goed in beeld te kunnen brengen, is het soms van belang ook buiten het plangebied te kijken. In voorliggend geval grenzen de twee plangebieden aan erf, agrarische cultuurgrond en openbare weg. Het is niet aannemelijk dat beschermde waarden buiten het plangebied negatief beïnvloed worden door uitvoering van de voorgenomen activiteiten. Er is geen aanleiding te veronderstellen dat beschermde soorten en/of -waarden buiten het plangebied op een dusdanige wijze aangetast worden, dat dit leidt tot wettelijke consequenties. De invloedsfeer is lokaal.

3.5 Vaststellen van het onderzoeksgebied
Op de drie erven zijn alle bouwlocaties onderzocht en de te slopen/verbouwen gebouwen. De gebouwen die niet gesloopt of verbouwd worden, zoals de reeds aanwezige woningen en sommige schuren, zijn niet onderzocht in het kader van deze studie. Ook is gekeken naar de locatie waar nieuwe beplanting aangelegd wordt.

HOOFDSTUK 4 TOETSINGSKADERS

4.1 Algemeen

In dit Hoofdstuk worden de diverse toetsingskaders toegelicht waaraan het initiatief getoetst wordt.

4.2 Wet natuurbescherming; Natura 2000

Het gebiedsbeschermingsdeel van de Wet natuurbescherming heeft als doel het beschermen van Natura 2000-gebieden (Vogelrichtlijn- en/of Habitatrichtlijngebieden) in Nederland. Projecten die significante gevolgen voor deze gebieden kunnen hebben, zijn in beginsel – zonder vergunning – niet toegestaan. Ook het vaststellen van plannen zoals een bestemmingsplan of een inpassingsplan is niet toegestaan, indien het betreffende plan significante gevolgen kan hebben voor Natura 2000-gebieden. Naast directe effecten (bijv. ruimtebeslag), dient ook gekeken te worden naar indirecte effecten als gevolg van externe werking (bijv. door geluid, licht en stikstofdepositie). De eerste stap in de toetsing is vaak een voortoets. Als significante gevolgen in de voortoets niet op voorhand met zekerheid kunnen worden uitgesloten, dan is een passende beoordeling noodzakelijk. In dat geval is voor een project een vergunning noodzakelijk op grond van artikel 2.7 Wet natuurbescherming.

4.3 Wet natuurbescherming; Soortenbescherming

In de Wet natuurbescherming is de soortenbescherming in Nederland geregeld. In de wet zijn lijsten opgenomen met beschermde soorten. In de Wet natuurbescherming worden drie verschillende beschermingsregimes gehanteerd waaraan verschillende verbodsbepalingen zijn gekoppeld:

<u>Soorten Vogelrichtlijn (artikel 3.1 e.v.):</u>

- lid 1) Het is verboden opzettelijk van nature in Nederland in het wild levende vogels van soorten als bedoeld in artikel 1 van de Vogelrichtlijn te doden of te vangen;
- lid 2) Het is verboden opzettelijk nesten, rustplaatsen en eieren van vogels als bedoeld in het eerste lid te vernielen of te beschadigen, of nesten van vogels weg te nemen;
- lid 3) Het is verboden eieren van vogels als bedoeld in het eerste lid te rapen en deze onder zich te hebben;
- lid 4) Het is verboden vogels als bedoeld in het eerste lid opzettelijk te storen;
- lid 5) Het verbod, bedoeld in het vierde lid, is niet van toepassing indien de storing niet van wezenlijke invloed is op de staat van instandhouding van de desbetreffende vogelsoort.

<u>Soorten Habitatrichtlijn (artikel 3.5 e.v.);</u>

- lid 1) Het is verboden in het wild levende dieren van soorten, genoemd in bijlage IV, onderdeel a, bij de Habitatrichtlijn, bijlage II bij het Verdrag van Bern of bijlage I bij het Verdrag van Bonn, in hun natuurlijk verspreidingsgebied opzettelijk te doden of te vangen;
- lid 2) Het is verboden dieren als bedoeld in het eerste lid opzettelijk te verstoren;
- lid 3) Het is verboden eieren van dieren als bedoeld in het eerste lid in de natuur opzettelijk te vernielen of te rapen;
- lid 4) Het is verboden de voortplantingsplaatsen of rustplaatsen van dieren als bedoeld in het eerste lid te beschadigen of te vernielen;
- lid 5) Het is verboden planten van soorten, genoemd in bijlage IV, onderdeel b, bij de Habitatrichtlijn of bijlage I bij het Verdrag van Bern, in hun natuurlijke verspreidingsgebied opzettelijk te plukken en te verzamelen, af te snijden, te ontwortelen of te vernielen.

<u>Andere Soorten (artikel 3.10 e.v.)</u>

lid 1) Onverminderd artikel 3.5, eerste, vierde en vijfde lid, is het verboden:

- onderdeel a. in het wild levende zoogdieren, amfibieën, reptielen, vissen, dagvlinders, libellen en kevers van de soorten, genoemd in de bijlage, onderdeel A, bij deze wet, opzettelijk te doden of te vangen;
- onderdeel b. de vaste voortplantingsplaatsen of rustplaatsen van dieren als bedoeld in onderdeel a opzettelijk te beschadigen of te vernielen, of

- onderdeel c. vaatplanten van de soorten, genoemd in de bijlage, onderdeel B, bij deze wet, in hun natuurlijke verspreidingsgebied opzettelijk te plukken en te verzamelen, af te snijden, te ontwortelen of te vernielen.

Ten aanzien van de andere beschermde soorten geldt dat het bevoegd gezag (provincies c.q. ministerie van LNV) de vrijheid hebben om soorten binnen deze categorie vrij te stellen van de verbodsbepalingen uit ontheffingsplicht artikel 3.10 uit de Wet natuurbescherming. Voor beschermde soorten die niet zijn vrijgesteld dient bij overtreding van de verbodsbepalingen uit de Wn een ontheffing te worden aangevraagd. Voor vogels geldt in afwijking hierop dat voor verstoring geen ontheffing nodig is, indien de gunstige staat van instandhouding niet in het geding is. Het is ook mogelijk om voor beide categorie soorten te werken volgens een goedgekeurde gedragscode die is afgestemd op de Wet natuurbescherming. Er is dan geen ontheffing nodig.

4.4 Beleid ten aanzien van het Natuurnetwerk Nederland

In de Wet ruimtelijke ordening (Wro) is het ruimtelijk beleid op rijks-, provinciaal, en gemeentelijk niveau vastgesteld, waarin onder andere de bescherming van het Natuurnetwerk Nederland (NNN)/Ecologische Hoofdstructuur (EHS) is verankerd. De EHS werd officieel geïntroduceerd in het Natuurbeleidsplan en is daarna opgenomen in de Nota Ruimte, welke inmiddels vervangen is door de Nationale omgevingsvisie (NOVI). Kaderstellende regels ten aanzien van o.a. NNN/EHS zijn opgenomen in het Besluit algemene regels ruimtelijke ordening (Barro). Bij geplande ingrepen die binnen het NNN/EHS vallen moet het belang van de natuurbescherming worden afgewogen tegen andere belangen, indien de voorgenomen ingreep negatief uitwerkt op de aanwezige natuurwaarden. De kern van de afweging vormt het 'nee, tenzij'-principe. Dit wil zeggen dat schadelijke ingrepen **niet** zijn toegestaan, **tenzij** er andere belangen zijn die de ingreep rechtvaardigen. In dat geval zijn compenserende maatregelen voorgeschreven.

Concrete beleidsregels ten aanzien van de NNN in Overijssel zijn opgenomen in de vigerende provinciale ruimtelijke verordening van de provincie Overijssel

HOOFDSTUK 5 GEBIEDSBESCHERMING

5.1 Algemeen

In dit hoofdstuk wordt ingegaan op het mogelijke effect van de voorgenomen activiteiten op Natura 2000-gebied en het Natuurnetwerk Nederland.

5.2 Natuurnetwerk Nederland

Provincies zijn verantwoordelijk voor de veiligstelling en ontwikkeling van het Natuurnetwerk Nederland (verder NNN genoemd). De beoordeling of de voorgenomen activiteit past in het NNN, dient met name uitgevoerd te worden in de afweging van een 'goede ruimtelijke ordening' als onderdeel van de ruimtelijke onderbouwing. De aanwezigheid van beschermde planten en dieren is daarbij niet direct van belang.

Vanwege het grote belang voor de biodiversiteit en de betekenis voor de kwaliteit van de leefomgeving en regionale economie geldt een beschermingsregime voor het gehele NNN. Voor het NNN geldt de verplichting tot instandhouding van de wezenlijke kenmerken en waarden van het gebied. In de verordening is het "nee, tenzij"-regime vast gelegd. Dit betekent dat (nieuwe) plannen, projecten of handelingen niet zijn toegestaan indien zij de wezenlijke kenmerken of waarden van het gebied significant aantasten. Er kan echter aanleiding zijn om toch ontwikkelingen toe te staan. De mogelijkheid om een uitzondering te maken op de algemene lijn van behoud en duurzame ontwikkeling van wezenlijke kenmerken en waarden, is aan strikte voorwaarden gebonden. Uiteraard geldt ook hier dat de generieke regeling van toepassing blijft (zoals de toepassing van de principes van zuinig en zorgvuldig ruimtegebruik, ontwikkelingsperspectieven en gebiedskenmerken) Het ruimtelijk beleid voor het NNN is gericht op 'behoud, herstel en ontwikkeling van de wezenlijke kenmerken en waarden van het NNN' waarbij tevens zoveel mogelijk rekening wordt gehouden met de andere belangen die in het gebied aanwezig zijn.

De kernkwaliteiten binnen het NNN zijn natuurkwaliteit, landschappelijke kwaliteiten en beleving van rust. Voor grootschalige ontwikkelingen die niet passen binnen de doelstelling van het NNN is geen ruimte, tenzij er sprake is van een zwaarwegend maatschappelijk belang waar niet op een andere manier aan kan worden voldaan. Daarbij worden de zogenaamde NNN-spelregels gehanteerd: her-begrenzing van het NNN, saldering van negatieve effecten en toepassing van het compensatiebeginsel. Het 'nee, tenzij'-principe en de overige spelregels hebben is opgenomen in de provinciale Omgevingsverordening van Overijssel. Er is door toepassing van de spelregels ruimte voor het aanpassen van de begrenzing als daarmee de doelen op een betere manier kunnen worden bereikt.

Ligging t.o.v. het Natuurnetwerk Nederland

Deelgebied Hallerhoek 4 en 5

Het plangebied ligt op minimaal 1,52 kilometer afstand van gronden die tot het Natuurnetwerk Nederland behoren. Op onderstaande afbeelding wordt de ligging van het Natuurnetwerk Nederland in de omgeving van het plangebied weergegeven.



Ligging van Natuurnetwerk Nederland in de omgeving van het plangebied. De ligging van het plangebied wordt met de rode marker aangeduid. Gronden die tot Natuurnetwerk Nederland behoren worden met de groene kleur op de kaart aangeduid (bron: ruimtelijkeplannen.nl).

Deelgebied Marleseweg 20

Het plangebied ligt op minimaal 1,53 kilometer afstand van gronden die tot het Natuurnetwerk Nederland behoren. Op onderstaande afbeelding wordt de ligging van het Natuurnetwerk Nederland in de omgeving van het plangebied weergegeven.

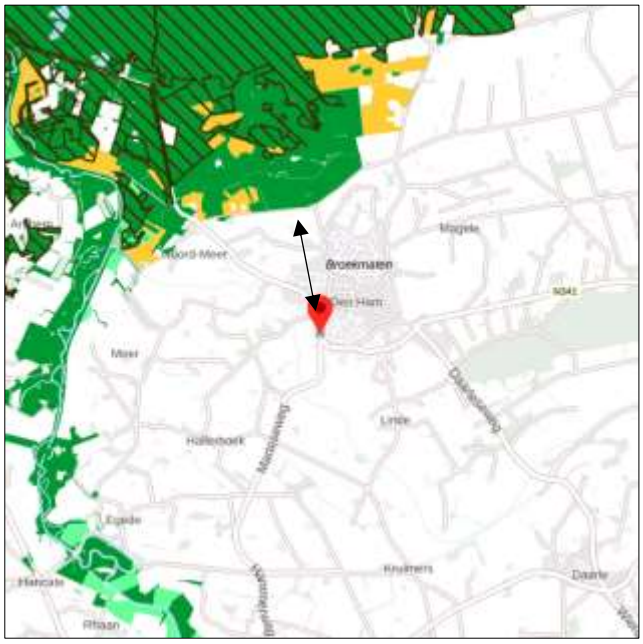

Ligging van Natuurnetwerk Nederland in de omgeving van het plangebied. De ligging van het plangebied wordt met het rode marker aangeduid. Gronden die tot Natuurnetwerk Nederland behoren worden met de lichtgroene kleur op de kaart aangeduid (bron: ruimtelijkeplannen.nl).

Toetsing aan provinciaal beleid
Omdat het plangebied buiten het Natuurnetwerk Nederland ligt, hoeft voorgenomen initiatief niet getoetst te worden aan provinciaal beleid t.a.v. Natuurnetwerk Nederland. De bescherming van het Natuurnetwerk Nederland kent geen externe werking in Overijssel.

5.3 Natura 2000

De biodiversiteit (soortenrijkdom) in Europa gaat al jaren achteruit. Duurzame bescherming van flora en fauna is hard nodig. Planten en dieren trekken zich weinig aan van landsgrenzen en het is daarom belangrijk om natuurbescherming in Europees verband aan te pakken. Zo voorkomen we dat de natuur in Europa en in Nederland steeds eenvormiger wordt. Daartoe is in 1979 de Vogelrichtlijn opgesteld en in 1992 de Habitatrichtlijn. Deze richtlijnen hebben twee componenten: soortenbescherming en gebiedsbescherming. Alle EU-lidstaten wijzen beschermde gebieden aan voor specifieke (leefgebieden van) (vogel-)soorten. De onder beide richtlijnen aangewezen beschermde gebieden vormen het Natura 2000-netwerk. De Nederlandse bijdrage aan dit Europese netwerk van beschermde natuurgebieden bestaat uit ruim 160 gebieden.

Beschermingsregime
De Wet natuurbescherming regelt in hoofdstuk 2 de bescherming van Natura 2000-gebieden. Dit zijn speciale beschermingszones op grond van de Europese Vogelrichtlijn en Habitatrichtlijn. De minister wijst deze gebieden aan.
Voor de Natura 2000-gebieden stelt de minister instandhoudingsdoelstellingen op voor:

- de leefgebieden van vogels;
- de natuurlijke habitats of habitats van soorten (art. 2.1 Wet natuurbescherming);

De provincies stellen voor de Natura 2000-gebieden een beheerplan op (art. 2.3 Wet natuurbescherming). In het beheerplan staan maatregelen die ervoor moeten zorgen dat de instandhoudingsdoelstellingen worden bereikt.

Nederland past een vergunningenstelsel toe. Hierdoor is in ons land een zorgvuldige afweging gewaarborgd rond projecten die gevolgen kunnen hebben voor Natura 2000-gebieden. Vergunningen worden verleend door provincies of door het ministerie van LNV. Natura 2000-gebieden mogen geen significante schade ondervinden. Dit houdt in dat bepaalde plannen en projecten, op zichzelf óf in combinatie met andere plannen en projecten, de natuurwaarden waarvoor de gebieden zijn aangewezen niet significant negatief mogen beïnvloeden. Elke ontwikkeling in of nabij een Natura 2000-gebied dient te worden onderworpen aan een ‘voortoets’. Uit de voortoets moet blijken of kan worden uitgesloten dat de gewenste werkzaamheden/ontwikkelingen een (significant) negatief effect hebben (op zichzelf of in combinatie met andere plannen of projecten). Voor alle Natura 2000-gebieden dient een beheerplan te zijn opgesteld waaruit duidelijk wordt welke activiteiten wel en niet zonder vergunning mogelijk zijn in en nabij die gebieden.

Ligging van de plangebieden t.o.v. Natura-2000
Het plangebied Hallerhoek 4 en 5 ligt op minimaal 2,03 kilometer afstand en het plangebied Marleseweg 20 ligt op minimaal 1,52 van Natura 2000-gebied. Het meest nabij gelegen Natura 2000-gebied, is Vecht- en Beneden-Reggegebied. Op onderstaande afbeelding wordt de ligging van het Natura 2000-gebied in de omgeving van de plangebieden weergegeven.



Ligging van Natura 2000-gebied in de omgeving van het plangebied. De ligging van de deelgebieden wordt met de blauwe marker aangeduid. Gronden die tot Natura 2000 behoren worden met de gele kleur aangeduid (bron: pdok.nl).

Effectbeoordeling

Beoordeling uitvoering fysieke activiteiten
De uitvoering van fysieke activiteiten in een plangebied zou kunnen leiden tot een negatief effect op instandhoudingsdoelen van een Natura 2000-gebied in de omgeving van een plangebied. Als gevolg van bouwwerkzaamheden kunnen negatieve effecten optreden, zoals een toename van geluid, trillingen, kunstlicht, visuele verstoring, areaalverlies en aantasten hydrologie.

Gelet op de aard, omvang en duur van de voorgenomen activiteiten wordt in voorliggend geval een negatief effect op instandhoudingsdoelen van Natura 2000-gebied uitgesloten. De invloedsfeer van de voorgenomen activiteiten is lokaal en gelet op de afstand tussen het plangebied en het meest nabij gelegen Natura 2000-gebied is een negatief effect uitgesloten.

Beoordeling stikstof (ontwikkelfase)
Per 1 juli 2021 is de Wet stikstofreductie en natuurverbetering van kracht. Dat houdt in dat stikstofemissie welke ontstaat tijdens de ontwikkelfase, niet beoordeeld hoeft te worden op mogelijk negatieve effecten op Natura 2000-gebied. Wel dient de gebruiksfase beoordeeld te worden.

Beoordeling stikstof deelgebied Hallerhoek 4 en 5 (gebruiksfase)
In deelgebied Hallerhoek 4 en 5 worden schuren gesloopt en wordt één extra woning gebouwd. De nieuwe woning krijgt geen aansluiting op het aardgasnet. Als gevolg van de toename van het aantal verkeersbewegingen van en naar de nieuwe woning, vindt er een beperkte toename plaats van stikstofemissie. Deze toename is te gering om te leiden tot een toename van stikstofdepositie in Natura 2000-gebied.

Beoordeling stikstof deelgebied Marleseweg 20 (gebruiksfase)
In dit deelgebied worden schuren gesloopt en wordt één extra woning gebouwd. De nieuwe woning krijgt geen aansluiting op het aardgasnet. Als gevolg van de toename van het aantal verkeersbewegingen van en naar de nieuwe woning, vindt er een beperkte toename plaats van stikstofemissie. Deze toename is te gering om te leiden tot een toename van stikstofdepositie in Natura 2000-gebied.

5.5 Slotconclusie

De plangebieden behoren niet tot het Natuurnetwerk Nederland of Natura 2000-gebied. Vanwege de ligging buiten het Natuurnetwerk Nederland, hoeft voorliggend initiatief niet getoetst te worden aan beleidsregels m.b.t. de bescherming van het NNN. De bescherming van het NNN kent in Overijssel geen externe werking. Gelet op de afstand tussen plangebied en Natura 2000-gebied, is het niet aannemelijk, dat voorgenomen activiteiten leiden tot een toename van stikstofdepositie in Natura 2000-gebied. Ook worden andere negatieve effecten op voorhand uitgesloten. Nader onderzoek, zoals een stikstofberekening of passende beoordeling wordt niet noodzakelijk geacht.

HOOFDSTUK 6 SOORTENBESCHERMING

6.1 Verwachting en bureauonderzoek

Uit de bureaustudie (bronnenonderzoek & NDFF) zijn geen veldbiologische gegevens naar voren gekomen die bruikbaar zijn voor deze studie.

Het plangebied bestaat uit bebouwing, beplanting, gazon en erfverharding. De inrichting en het gevoerde beheer maken het plangebied niet tot een geschikte groeiplaats voor beschermde planten, maar wel tot een potentieel geschikt functioneel leefgebied voor verschillende beschermde diersoorten. Gelet op de inrichting en het gevoerde beheer, behoort het plangebied mogelijk tot functioneel leefgebied van sommige algemene en weinig kritische diersoorten uit onderstaande soortgroepen:

- vogels;
- vleermuizen;
- grondgebonden zoogdieren;
- amfibieën.

Overige soorten

Het onderzoeksgebied is niet onderzocht op het voorkomen van beschermde faunasoorten als reptielen, libellen, vissen, dag- en nachtvlinders, bladmossen, sporenplanten, haften en kreeftachtigen omdat het onderzoeksgebied geen geschikte habitat vormt voor deze soorten of omdat het plangebied buiten het normale verspreidingsgebied van deze soortgroepen ligt. Het is niet aannemelijk dat soorten, of soortgroepen, die (soms) moeilijk nieuwe leefgebieden koloniseren, zich spontaan buiten het normale verspreidingsgebied vestigen. Dit geldt bijvoorbeeld voor sommige kleine grondgebonden zoogdieren, reptielen en voor planten.

6.2 Methode

In het kader van het natuurwaardenonderzoek zijn de plangebieden op 14 september 2021 tijdens de daglichtperiode (ochtend) bezocht. Het onderzoeksgebied is te voet onderzocht op de aanwezigheid en potentiële aanwezigheid van beschermde flora- en faunawaarden. Het gebied is visueel en auditief onderzocht. Tijdens het veldbezoek is gebruik gemaakt van een verrekijker (Swarovski 12x50) en zijn de in dit rapport opgenomen afbeeldingen gemaakt.

Bij het bepalen van de mogelijke aantasting van beschermde soorten is gebruik gemaakt van de volgende bronnen:

- veldbezoek door ervaren ecoloog;
- aanvullend bronnenonderzoek (o.a. internet);
- NDFF.

Specifieke relevante literatuurbronnen zijn o.a.

- Atlas van de amfibieën en reptielen van Nederland;
- Atlas van de zoogdieren van Nederland;
- Nieuwe atlas van de Nederlandse flora.

Vogels
Het gebied is visueel en auditief onderzocht op het voorkomen van (broed)vogels. Doorgaans hebben vogels geen bezet nest meer gedurende deze tijd van het jaar en de meeste zomergasten zijn vertrokken uit het broedgebied, richting de overwinteringsgebieden.

In het plangebied is gekeken en geluisterd naar vogels, (oude) nesten en sporen die op de aanwezigheid van nesten in het plangebied duiden, zoals prooiresten (roofvogels), schijtsporen, braakballen, ruiveren (roofvogels), eierdoppen en zichtbaar nestmateriaal. Op basis van een beoordeling van de landschappelijke kenmerken kan een goede inschatting gemaakt worden van de functie van het onderzoeksgebied voor vogels en of de uitgevoerde inventarisatie voldoet aan de gestelde eisen voor onderzoek naar vogels.

Grondgebonden zoogdieren
Het plangebied is visueel onderzocht op het voorkomen van beschermde grondgebonden zoogdieren. De onderzoeksperiode is geschikt voor verspreidingsonderzoek, maar ongeschikt voor onderzoek naar voortplantingslocaties. Grondgebonden diersoorten hebben doorgaans geen zogende jongen in deze tijd van het jaar. Wel benutten veel grondgebonden zoogdieren de voortplantingsplaats als vaste rustplaats buiten de voortplantingsperiode.

Er is in het plangebied gezocht naar grondgebonden zoogdieren, verblijfplaatsen en sporen die op de aanwezigheid van grondgebonden zoogdieren in het plangebied duiden zoals holen, nesten, graaf-, krab- en bijtsporen, haren, prooiresten, pootafdrukken en uitwerpselen.

Vleermuizen
De onderzoeksperiode is geschikt voor onderzoek naar verblijfplaatsen van vleermuizen. Vleermuizen bezetten de zomerverblijfplaatsen in deze tijd van het jaar.

Er is in het plangebied gezocht naar vleermuizen en naar potentiële rust- verblijfplaatsen van vleermuizen. Het plangebied is bezocht op een moment op de dag dat vleermuizen niet foerageren en geen lijnvormige landschapselementen benutten als vliegroute. De mogelijke betekenis van het plangebied als foerageergebied en vliegroute voor vleermuizen is bepaald op basis van een visuele beoordeling van de landschappelijke karakteristieken van het plangebied.

Amfibieën
De onderzoeksperiode is geschikt voor verspreidingsonderzoek naar amfibieën en onderzoek naar voortplantingswateren. Sommige volwassen amfibieën hebben de voortplanting voltooid en hebben de voortplantingswateren al weer verlaten (gewone pad, heikikker) en zitten overdag weggekropen in holen en gaten in de grond, of onder strooisel, bladeren, takken, rommel of opgeslagen goederen.

Op basis van een beoordeling van landschappelijke kenmerken kan een goede inschatting gemaakt worden van de functie van het plangebied voor amfibieën en of de uitgevoerde inventarisatie voldoet aan de gestelde eisen voor onderzoek naar deze soorten. Daarbij is tevens rekening gehouden met de ligging van het plangebied ten opzichte van het (normale) verspreidingsgebied van verschillende amfibieënsoorten.

6.3 Resultaten
In deze paragraaf worden de resultaten van het veldbezoek gepresenteerd. Alleen soorten die in het onderzoeksgebied vastgesteld zijn, zeer waarschijnlijk in het onderzoeksgebied voorkomen of soorten waarvan het onderzoeksgebied een (essentieel) onderdeel van het functionele leefgebied vormt, worden in deze paragraaf besproken.

Deelgebied Hallerhoek 4 en 5 en deelgebied Marleseweg bestaan beide uit (agrarische) bebouwing. Daarom worden beide deelgebieden in onderstaande alinea gezamenlijk besproken.

Vogels

Het plangebied behoort tot functioneel leefgebied van verschillende vogelsoorten. Vogels benutten het plangebied als foerageergebied en vermoedelijk nestelen er jaarlijks vogels in het plangebied. Vogels kunnen nestelen in de nestkasten, beplanting en in de (toegankelijke) bebouwing. Een deel van de schuren beschikt over invliegopeningen waardoor vogels hier een nestplaats in kunnen bezetten. Zo is tijdens het veldbezoek een nest van een houtduif aangetroffen. Vogelsoorten die mogelijk in het plangebied nestelen zijn merel, holenduif, houtduif, vink, boomkruiper, koolmees, pimpelmees, roodborst, turkse tortel en winterkoning. Er zijn geen huismussen in het plangebied waargenomen. Er zijn in het plangebied geen aanwijzingen gevonden dat steen- of kerkuil er een vaste rust- of nestplaats bezetten. Aanwezigheid van deze soorten in gebouwen is doorgaans gemakkelijk vast te stellen aan de hand van braakballen, schijtsporen en ruiveren. Daarnaast zijn geen roofvogelhorsten aangetroffen in de bomen.



Nest van houtduif (Bron: P. Leemreise)

Door het slopen van bebouwing tijdens de voortplantingsperiode, wordt mogelijk een vogel gedood en een bezet vogelnest verstoord, beschadigd of vernield. Als gevolg van de voorgenomen activiteiten neemt de betekenis van het plangebied als foerageergebied voor vogels niet af.

Te beoordelen activiteit in het kader van de Wnb:

- Slopen bebouwing tijdens de voortplantingsperiode.

Grondgebonden zoogdieren

Er zijn in het plangebied geen beschermde grondgebonden zoogdieren waargenomen, maar het plangebied behoort vermoedelijk tot functioneel leefgebied van verschillende algemene- en weinig kritische grondgebonden zoogdiersoorten als huisspitsmuis, bosmuis, egel en steenmarter. Voorgenoemde soorten benutten het plangebied hoofdzakelijk als foerageergebied, maar mogelijk bezetten bosmuizen en huisspitsmuizen er ook een vaste rust- en voortplantingsplaats. Deze soorten kunnen een rust- en voortplantingsplaats bezetten in de toegankelijke bebouwing en in holen in de grond. Een deel van de schuren is voor grondgebonden zoogdieren toegankelijk en daardoor geschikt om een rust- en voortplantingsplaats in te bezetten onder opgeslagen spullen. Een geschikte plek voor egel en steenmarter om een vaste rust- of voortplantingsplaats te bezetten, ontbreekt in het plangebied. Het plangebied vormt geen functioneel leefgebied voor marterachtigen.

Door het slopen van bebouwing wordt mogelijk een grondgebonden zoogdieren gedood en wordt mogelijk een vaste rust- en/of voortplantingsplaats beschadigd en vernield. Als gevolg van de voorgenomen activiteiten neemt de betekenis van het plangebied als foerageergebied voor grondgebonden zoogdieren niet af.

Te beoordelen activiteit in het kader van de Wnb:
- *Uitvoeren grondverzet;*
- Slopen bebouwing.

Vleermuizen

- *Verblijfplaatsen*

Er zijn tijdens het veldbezoek geen vleermuizen waargenomen en er zijn geen aanwijzingen gevonden dat vleermuizen een rust- of voortplantingsplaats in het plangebied bezetten. De woningen blijven behouden eveneens de bomen. De schuren beschikken over eensteensmuren of bestaan uit metaal. De schuren worden als ongeschikt beschouwd voor een vleermuis om een verblijfplaats te bezetten wegens te grote temperatuurschommelingen en het ontbreken van luchtspouw. De gevelbetimmering en het dakoverschot sluiten nauw aan de buitengevel zonder gaten of kieren. Verder zijn in het plangebied geen potentiële verblijfplaatsen van vleermuizen waargenomen, zoals een holle ruimte achter een boeiboord, windveer, loodslab, vensterluik of zonnewering.

Door het uitvoeren van de voorgenomen activiteiten wordt geen vleermuis verstoord of gedood en wordt geen vaste rust- of voortplantingsplaats verstoord, beschadigd of vernield.

Te beoordelen activiteit in het kader van de Wnb:
- Geen.

- *Foerageergebied*

Het veldbezoek is uitgevoerd buiten de periode van de dag waarop vleermuizen foerageren, maar op basis van een beoordeling van de inrichting en het gevoerde beheer, worden de plangebieden als geschikt foerageergebied voor vleermuizen beschouwd. Vermoedelijk foerageren verschillende vleermuissoorten rond de bebouwing en beplanting. Gelet op de inrichting, het gevoerde beheer en de kleine oppervlakte, wordt het plangebied niet als essentieel foerageergebied voor vleermuizen beschouwd.

Te beoordelen activiteit in het kader van de Wnb:
- Slopen bebouwing.

- *Vliegroute*

Sommige vleermuissoorten benutten lijnvormige elementen ter geleiding tijdens het foerageren en om van verblijfplaats naar foerageergebied te vliegen (en van foerageergebied naar verblijfplaats). Lijnvormige elementen die benut worden als vliegroute kunnen bestaan uit houtopstanden en wateren, maar ook een rij gevels van woningen.

De plangebieden vormen geen verbindende schakel in een lijnvormig landschapselement en maakt daarom geen onderdeel uit van een vliegroute van vleermuizen. Uitvoering van de voorgenomen activiteiten heeft geen negatief effect op vliegroutes van vleermuizen.

Te beoordelen activiteit in het kader van de Wnb:
- Geen.

Amfibieën

Tijdens het veldbezoek zijn geen amfibieën waargenomen, maar gelet op de inrichting en het gevoerde beheer, wordt het plangebied als functioneel leefgebied voor sommige algemene en weinig kritische amfibieënsoorten beschouwd. Amfibieën als bruine kikker en gewone pad benutten het plangebied als foerageergebied en mogelijk bezetten ze er een (winter)rustplaats. Deze soorten kunnen een (winter)rustplaats bezetten in holen en gaten in de grond en onder strooisel en bladeren. Een aantal schuren zijn toegankelijk voor amfibieën waardoor ze ook in de schuur onder opgeslagen spullen een (winter)rustplaats kunnen bezetten. Het plangebied wordt niet als functioneel leefgebied van zeldzame

amfibieënsoorten als kamsalamander, rugstreeppad of poelkikker beschouwd. Geschikt voortplantingsbiotoop ontbreekt in het plangebied.

Door het uitvoeren van de voorgenomen activiteiten wordt mogelijk een amfibie gedood en wordt mogelijk een (winter)rustplaats beschadigd of vernield. Als gevolg van de voorgenomen activiteiten neemt de geschiktheid van het plangebied als foerageergebied van amfibieën niet af.

Te beoordelen activiteit in het kader van de Wnb:
- Uitvoeren grondverzet;
- Slopen bebouwing.

Overige soorten
Er zijn geen andere beschermde soorten aangetroffen. Het gevoerde beheer en de inrichting maken het plangebied tot een ongeschikt functioneel leefgebied voor deze soorten.

6.4 Wettelijke consequenties van de beoogde ingreep

Vogels
Als gevolg van het slopen van bebouwing tijdens de voortplantingsperiode wordt mogelijk een bezet vogelnest beschadigd en vernield. Van de in het plangebied nestelende soorten is uitsluitend het bezette nest beschermd, niet het oude nest of de nestplaats. Voor het beschadigen/vernielen van een bezet nest (eieren) of het doden van een vogel kan geen ontheffing van de verbodsbepalingen verkregen worden omdat de voorgenomen activiteit niet als een in de wet genoemd belang wordt beschouwd.

Werkzaamheden die kunnen leiden tot het verstoren/vernielen van vogelnesten dienen daarom buiten de voortplantingsperiode van vogels uitgevoerd te worden. De meest geschikte periode om de voorgenomen activiteiten uit te voeren is augustus-februari. Voorgenomen werkzaamheden mogen juridische beschouwd wel plaats vinden tijdens het broedseizoen van vogels, mits geen bezette vogelnesten beschadigd/vernield worden. Indien de voorgenomen activiteiten uitgevoerd worden tijdens de voortplantingsperiode, dient een broedvogelscan uitgevoerd te worden om de aanwezigheid van een bezet vogelnest uit te sluiten.

Wettelijke consequenties in het kader van de Wnb:
- Slopen bebouwing buiten de voortplantingsperiode (of broedvogelscan uitvoeren).

Vleermuizen

- *Verblijfplaatsen*

Door het uitvoeren van de voorgenomen activiteiten wordt geen vleermuis verstoord of gedood en wordt geen vaste rust- of verblijfplaats beschadigd of vernield.

Uitvoering van de voorgenomen activiteiten leidt niet tot wettelijke consequenties. Er hoeft geen nader onderzoek uitgevoerd te worden en er hoeft geen ontheffing van de verbodsbepalingen aangevraagd te worden om de voorgenomen activiteiten uit te mogen voeren in het kader van de Wnb.

Wettelijke consequenties in het kader van de Wnb:
- Geen.

- *Essentieel foerageergebied*

Er wordt geen beplanting gerooid waardoor het foerageergebied voor vleermuizen niet afneemt. Er wordt er geen essentieel foerageergebied aangetast.

Uitvoering van de voorgenomen activiteiten leidt niet tot wettelijke consequenties. Er hoeft geen nader onderzoek uitgevoerd te worden en er hoeft geen ontheffing van de verbodsbepalingen aangevraagd te worden om de voorgenomen activiteiten uit te mogen voeren in het kader van de Wnb.

Wettelijke consequenties in het kader van de Wnb:

- Geen.

- *Essentiële Vliegroute*

Het uitvoeren van de voorgenomen activiteiten heeft geen negatief effect op (essentiële) vliegroutes[1] van vleermuizen.

Uitvoering van de voorgenomen activiteiten leidt niet tot wettelijke consequenties. Er hoeft geen nader onderzoek uitgevoerd te worden en er hoeft geen ontheffing van de verbodsbepalingen aangevraagd te worden om de voorgenomen activiteiten uit te mogen voeren in het kader van de Wnb.

Wettelijke consequenties in het kader van de Wnb:

- Geen.

Grondgebonden zoogdieren

Mogelijk wordt een beschermd grondgebonden zoogdier gedood en wordt een vaste rust- of voortplantingsplaats beschadigd of vernield, als gevolg van uitvoering van de voorgenomen activiteiten. Voor de beschermde grondgebonden zoogdieren die een vaste rust- en/of voortplantingsplaats in het plangebied bezetten, geldt een vrijstelling van de verbodsbepaling van het `beschadigen/vernielen van vaste rust- en voorplantingsplaatsen'. Voor het doden van beschermde grondgebonden zoogdieren geldt geen vrijstelling.

Mits geen grondgebonden zoogdieren (opzettelijk) gedood worden, leiden de voorgenomen activiteiten niet tot wettelijke consequenties. Indien niet voorkomen kan worden dat beschermde dieren gedood worden, dient een ontheffing van de verbodsbepalingen (doden) aangevraagd te worden. Er hoeft geen nader onderzoek uitgevoerd te worden en er hoeft geen ontheffing van de verbodsbepalingen aangevraagd te worden om de voorgenomen activiteiten uit te mogen voeren in het kader van de Wnb.

Wettelijke consequenties in het kader van de Wnb:

- Geen, mits er geen beschermde gedood worden.

Amfibieën

Door het slopen van bebouwing en het uitvoeren van grondverzet, wordt mogelijk een amfibie gedood en wordt mogelijk een (winter)rustplaats beschadigd of vernield. De in het plangebied voorkomende amfibieën mogen niet gedood worden. Voor het beschadigen/vernielen van de rust- en voortplantingsplaats geldt een vrijstelling van de verbodsbepalingen. Om te voorkomen dat deze dieren (opzettelijk) gedood worden, dienen ze weggejaagd of weggevangen te worden en elders weer losgelaten te worden (zie onderstaande figuur voor toepasbare vangmiddelen).

[1] Vliegroutes van vleermuizen zijn beschermd wanneer deze essentieel zijn voor het kunnen functioneren van de verblijfplaats van een vleermuis. Niet ieder lijnvormig element waar langs vleermuizen vliegen is een essentiële vliegroute.

Vrijstelling vangen diersoorten

Toelichting
Op grond van artikel 3.10 van de Wet natuurbescherming wijzen Provinciale Staten in deze bijlage, behorend bij artikel 3.68 van de Omgevingsverordening, soorten aan die bij handelingen in de kaders, bedoeld in artikel 3.10, tweede lid, onder a, e, f en g van de Wet natuurbescherming, met behulp van de aangegeven middelen opzettelijk mogen worden gevangen.

Gebied: binnen de gehele provincie

Periode: gedurende het hele jaar

Soort	Toegestane middelen vangen
Aardmuis	Vangkooi
Bosmuis	Vangkooi
Bruine kikker	Schepnet
Dwergmuis	Vangkooi
Dwergspitsmuis	Vangkooi
Egel	Vangkooi
Gewone bosspitsmuis	Vangkooi
Gewone pad	Schepnet
Haas	Vangkooi
Huisspitsmuis	Vangkooi
Kleine watersalamander	Schepnet
Konijn	Vangkooi
Meerkikker	Schepnet
Middelste groene kikker	Schepnet
Ondergrondse woelmuis	Vangkooi
Ree	Vangkooi
Rosse woelmuis	Vangkooi
Tweekleurige bosspitsmuis	Vangkooi
Veldmuis	Vangkooi
Vos	Vangkooi
Woelrat	Vangkooi

Overzicht van toepasbare vangmiddelen per diersoort.

Beschermde amfibieën mogen niet (opzettelijk) gedood worden. Indien niet voorkomen kan worden dat beschermde dieren gedood worden, dient een ontheffing van de verbodsbepalingen (doden) aangevraagd te worden of dient gewerkt te worden volgens een Gedragscode. Indien gekozen wordt om te werken volgens een Gedragscode, dient voldaan te worden aan de gestelde eisen en voorwaarden. Eén van de voorwaarden is, dat gewerkt moet worden buiten de kwetsbare periode. Er hoeft geen nader onderzoek uitgevoerd te worden en er hoeft geen ontheffing van de verbodsbepalingen aangevraagd te worden om de voorgenomen activiteiten uit te mogen voeren in het kader van de Wnb.

Wettelijke consequenties in het kader van de Wnb:
- Geen, mits er geen beschermde dieren gedood worden;
- Beschermde dieren verjagen of wegvangen.

Overige soorten
De plangebieden behoren niet tot functioneel leefgebied van andere beschermde flora- of faunasoorten. Vanwege de lokale invloedsfeer heeft de voorgenomen activiteit geen negatief effect op andere beschermde soorten. Nader onderzoek of het aanvragen van een ontheffing is niet noodzakelijk.

In onderstaande tabel worden de wettelijke consequenties samengevat weergegeven.

Soortgroep	Functie	Beschermde soorten planlocatie	Verbodsbepalingen (Wet natuurbescherming)	Aandachtspunt
Grondgebonden zoogdieren	Foerageergebied	Diverse soorten	Niet van toepassing; functie wordt niet aangetast	Geen
Grondgebonden zoogdieren	Vaste rust- en voortplantingsplaats	Diverse soorten	Niet van toepassing; vrijstelling i.v.m. ruimtelijke ontwikkeling	Geen
Grondgebonden zoogdieren	Doden van dieren	Diverse soorten	Art. 3.10 lid 1a	Geen dieren doden, of ontheffing aanvragen
Vogels	Foerageergebied	Diverse soorten	Niet van toepassing; functie is niet beschermd	Geen
Vogels	Bezette nesten (niet jaarrond beschermd)	Diverse soorten	Art. 3.1 lid 2	Geen bezette nesten negatief beïnvloeden of ontheffing aanvragen
Vogels	Jaarrond beschermde nest- en rustplaats	Niet aanwezig	Niet van toepassing	Geen
Vogels	Doden van dieren	Diverse soorten	Art. 3.1 lid 1	Geen bezette nesten negatief beïnvloeden of ontheffing aanvragen
Vleermuizen	Rust- of voortplantingsplaats	Niet aanwezig	Niet van toepassing	Geen
Vleermuizen	Foerageergebied	Niet aanwezig	Niet van toepassing	Geen
Vleermuizen	Vliegroute	Niet aanwezig	Niet van toepassing	Geen
Vleermuizen	Doden van dieren	Niet van toepassing	Niet van toepassing	Geen
Amfibieën	Foerageergebied	Diverse soorten	Niet van toepassing; functie wordt niet aangetast	Geen
Amfibieën	Vaste rustplaats	Diverse soorten	Niet van toepassing; vrijstelling i.v.m. ruimtelijke ontwikkeling	Geen
Amfibieën	Voortplantingsplaats	Niet aanwezig	Niet van toepassing	Geen
Amfibieën	Doden van dieren	Diverse soorten	Art. 3.10 lid 1a	Geen dieren doden: werken volgens Gedragscode of ontheffing aanvragen
Overige soorten	Dieren en overige functies	Niet aanwezig	Niet van toepassing	Geen

Samenvatting van de wettelijke consequenties.

Soortgroep	Vaste rust-plaats	Voortplan-tingsplaats	Vliegroute (vleermuizen)	Essentieel foerageer-gebied	Wettelijke consequenties	Nader onderzoek vereist	Ontheffing vereist
Grondgebonden zoogdieren	Ja	Ja	n.v.t.	Nee	Mogelijk	Nee	Nee, tenzij dieren gedood worden
Vogels	Nee	Ja	n.v.t.	Nee	Mogelijk	Nee	Nee, tenzij vogels gedood, bezette nesten verstoor, beschadigd of vernield worden
Vleermuizen	Nee	Nee	Nee	Nee	Nee	Nee	Nee
Amfibieën	Ja	Nee	n.v.t.	Nee	Mogelijk	Nee	Nee, tenzij dieren gedood worden

Vereenvoudigde samenvatting van de wettelijke consequenties per diergroep.

6.5 Historische gegevens en overige bronnen

Er zijn geen historische gegevens van het plangebied bekend.

6.6 Volledigheid van het onderzoek

Het onderzoek is volledig uitgevoerd met geschikte weersomstandigheden.

HOOFDSTUK 7 CONCLUSIES

De voorgenomen activiteiten worden gezien als 'ruimtelijke ontwikkeling'. Voor een aantal algemeen voorkomende en talrijke faunasoorten geldt in Overijssel een vrijstelling van de verbodsbepaling het opzettelijk 'beschadigen en vernielen van rust- en voortplantingsplaats', als gevolg van werkzaamheden die in het kader van een ruimtelijke ontwikkeling worden uitgevoerd[2]. Voor beschermde soorten die niet op deze vrijstellingslijst staan, is een ontheffing vereist om ze te mogen verstoren en om opzettelijk de vaste rust- en voortplantingsplaats te mogen beschadigen en te vernielen. Voor het doden van beschermde diersoorten geldt geen vrijstelling van de verbodsbepalingen. Afhankelijk van de status van de beschermde soorten, kan soms ook gewerkt worden conform een door de Minister goedgekeurde, en op de situatie toepasbare, gedragscode. In het kader van de zorgplicht moet rekening worden gehouden met alle in het plangebied aanwezige planten en dieren en moet er gekozen worden voor een werkmethode en/of planning in de tijd, waardoor planten en dieren zo min mogelijk schade ondervinden als gevolg van de voorgenomen activiteiten.

De plangebieden behoren niet tot het Natuurnetwerk Nederland of Natura 2000-gebied. Vanwege de ligging buiten het Natuurnetwerk Nederland, hoeft voorliggend initiatief niet getoetst te worden aan beleidsregels m.b.t. de bescherming van het NNN. De bescherming van het NNN kent in Overijssel geen externe werking. Gelet op de afstand tussen plangebied en Natura 2000-gebied, is het niet aannemelijk, dat voorgenomen activiteiten leiden tot een toename van stikstofdepositie in Natura 2000-gebied. Ook worden andere negatieve effecten op voorhand uitgesloten. Nader onderzoek, zoals een stikstofberekening of passende beoordeling wordt niet noodzakelijk geacht.

De inrichting en het gevoerde beheer maken het plangebied niet tot een geschikte groeiplaats voor beschermde plantensoorten, maar wel tot geschikt functioneel leefgebied voor verschillende beschermde dieren. Beschermde diersoorten benutten het plangebied hoofdzakelijk als foerageergebied, maar mogelijk nestelen er vogels en bezetten beschermde grondgebonden zoogdieren en amfibieën er een vaste rust- of voortplantingsplaats. Vleermuizen bezetten geen vaste rust- of voortplantingsplaats in het plangebied maar gebruiken het wel als foerageergebied.

Van de in het plangebied nestelende vogelsoorten, is uitsluitend het bezette nest beschermd, niet het oude nest of de nestplaats. Bezette vogelnesten zijn beschermd en mogen niet beschadigd of vernield worden. Gelet op de aard van de werkzaamheden kan geen ontheffing verkregen worden voor het beschadigen of vernielen van bezette vogelnesten. Indien de beplanting verwijderd en de bebouwing gesloopt wordt tijdens de voortplantingsperiode, wordt geadviseerd vooraf een broedvogelscan uit te voeren om de aanwezigheid van een bezet vogelnest uit te kunnen sluiten.

Als gevolg van de voorgenomen activiteiten worden mogelijk beschermde grondgebonden zoogdieren en amfibieën gedood en wordt mogelijk een (vaste) rust- en/of voortplantingsplaats van een beschermd grondgebonden zoogdier en amfibie beschadigd of vernield. Voor de beschermde grondgebonden zoogdiersoorten en amfibieën, die een (vaste) rust- en voortplantingsplaats in het plangebied bezetten, geldt een vrijstelling van de verbodsbepalingen het `beschadigen/vernielen van (vaste) rust- en voortplantingsplaatsen'. Er geldt geen vrijstelling voor het doden van beschermde grondgebonden zoogdieren en amfibieën.

Door uitvoering van de voorgenomen activiteiten neemt de betekenis van het plangebied als foerageergebied voor vleermuizen niet af.

[2] De lijst met soorten waarvoor een vrijstelling geldt in het kader van een ruimtelijke ontwikkeling, is per 1-12-2019 aangepast. Egel en kleine marterachtigen vallen vanaf die datum niet meer onder de vrijstellingsregeling van de provincie Overijssel.

Bijlagen

Bijlage 1. De natuurkalender (indicatie voor het uitvoeren van werkzaamheden het kader van de zorgplicht)
Bijlage 2. Toelichting Wet natuurbescherming
Bijlage 3. Fotobijlage
Bijlage 4. Geraadpleegde bronnen:

Bijlage 1 Natuurkalender

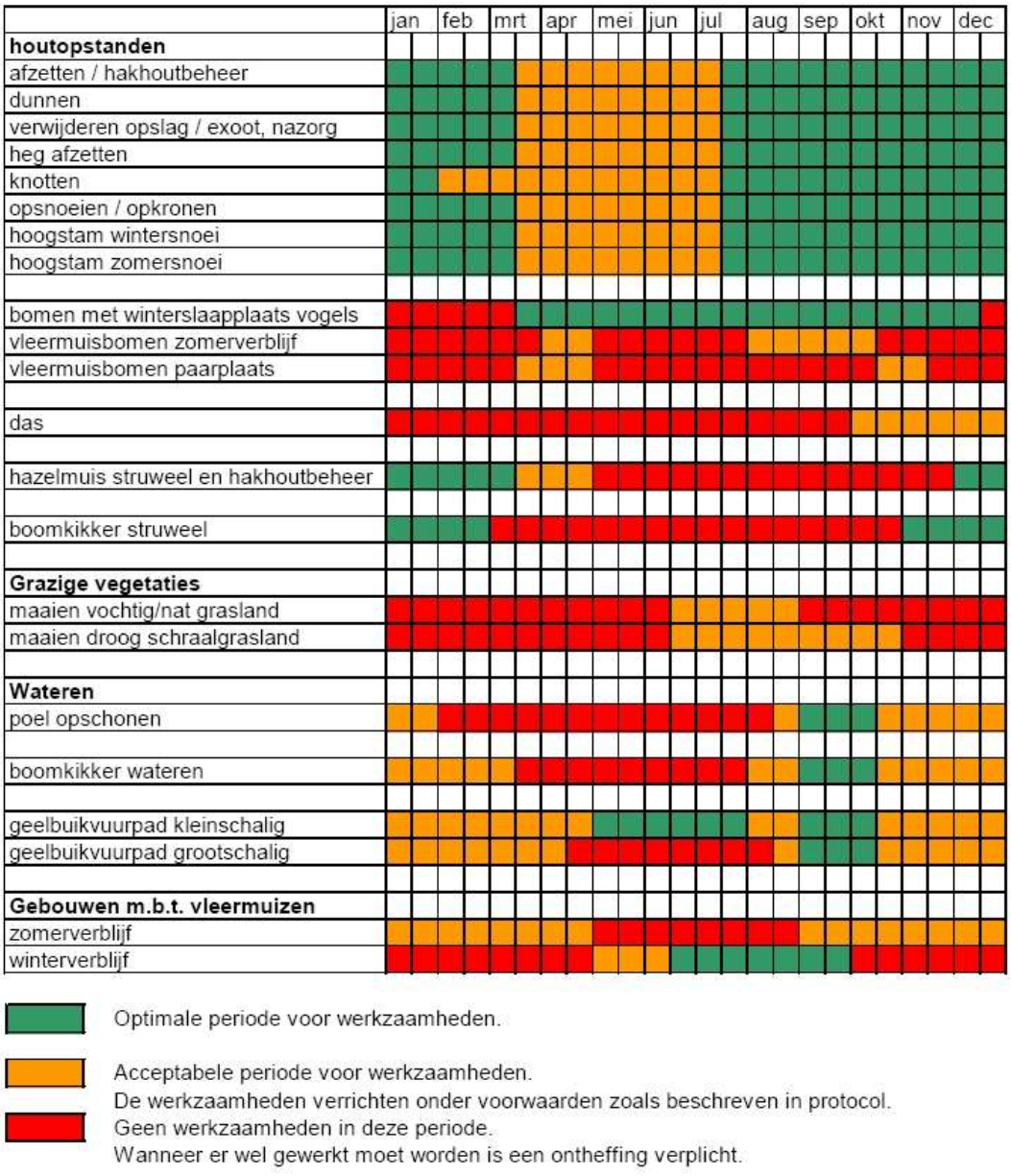

Optimale periode voor werkzaamheden.

Acceptabele periode voor werkzaamheden.
De werkzaamheden verrichten onder voorwaarden zoals beschreven in protocol.

Geen werkzaamheden in deze periode.
Wanneer er wel gewerkt moet worden is een ontheffing verplicht.

Bijlage 2
Toelichting Wet Natuurbescherming

Drie beschermingsregimes
De Wet natuurbescherming kent een apart beschermingsregime voor soorten van de Vogelrichtlijn, een apart beschermingsregime voor soorten van de Habitatrichtlijn (het Verdrag van Bern en het Verdrag van Bonn) en een apart beschermingsregime voor andere soorten, die vanuit nationaal oogpunt beschermd worden. Elk van deze beschermingsregimes kent zijn eigen verbodsbepalingen en vereisten voor vrijstelling of ontheffing van de verboden. Alle vogels (ruim 700 soorten), zijn beschermd. Daarnaast worden ongeveer 230 overige Europese en nationale soorten beschermd.

Om af te mogen wijken van de verbodsbepalingen via een ontheffing of vrijstelling moet aan drie criteria zijn voldaan:

- Ten eerste mag alleen van de verbodsbepaling afgeweken worden als er geen andere bevredigende oplossing voor de handeling mogelijk is.
- Ten tweede moet tegenover de afwijking van het verbod een in de wet genoemd belang staan. De wet geeft voor de verschillende beschermingsregimes aan wat die belangen zijn zoals volksgezondheid of openbare veiligheid.
- Tenslotte mag de ingreep geen afbreuk doen aan de staat van instandhouding van de soort.

Als aan deze drie vereisten voldaan is, kan een ontheffing worden verleend. Voor een aantal handelingen zijn bovendien vrijstellingen mogelijk, bijvoorbeeld in de vorm van een provinciale verordening of een gedragscode.

Soortenbescherming en het 'nee, tenzij principe'
De verbodsbepalingen voor vogels en Habitatrichtlijnsoorten in de Wet natuurbescherming sluiten vrijwel één op één aan bij de bepalingen uit de Vogelrichtlijn en de Habitatrichtlijn. De verbodsbepalingen zijn gericht op de bescherming van individuen van soorten.

Ook voor de andere soorten, die niet op grond van de Vogel- of Habitatrichtlijn maar vanuit nationaal oogpunt beschermd worden, geldt dat de verbodsbepalingen zien op het individu, maar of ontheffing verleend kan worden, wordt afgewogen tegen het effect van de ingreep op het populatieniveau van de soort.

Zorgplicht voor dieren en planten
Of dier- en plantensoorten nu wettelijk beschermd zijn of niet, iedereen moet voldoende rekening houden met in het wild levende dieren en planten en hun directe leefomgeving. De wet erkent daarmee de intrinsieke waarde van in het wild levende soorten. De Memorie van Toelichting zegt het zo: "De zorgplicht houdt in dat eenieder voldoende zorg in acht moet nemen voor de in het wild levende dieren en planten, alsmede voor hun directe leefomgeving. Overtreding van de zorgplicht is niet strafbaar gesteld; de zorgplicht kan wel door toepassing van bestuursdwang worden gehandhaafd".

Vrijstelling regelgeving
Onder de Wet natuurbescherming is niet altijd een ontheffing nodig bij handelingen met gevolgen voor beschermde plant- en diersoorten. In (veel) gevallen kunt u gebruik maken van een vrijstelling. Een vrijstelling is een uitzondering op een wettelijk verbod, die wordt vastgesteld voor een van te voren bepaalde categorie van gevallen. Er zijn verschillende vrijstellingen van de verboden voor beschermde soorten mogelijk. Een bekende en reeds in de praktijk toegepaste vorm van vrijstelling is die van de gedragscode. In de Wet natuurbescherming zijn voor beschermde soorten ook andere vormen van vrijstelling geïntroduceerd, zoals door middel van een Programmatische Aanpak of via een provinciale verordening. Overigens is ook een vrijstelling in de vorm van een ministeriële regeling mogelijk.

Provinciale staten kunnen vrijstelling van de verbodsbepalingen verlenen. Dit moet worden geregeld in een provinciale verordening.

Gedragscodes die zijn opgesteld onder de Flora- en faunawet kunnen worden uitgebreid ten aanzien van soorten die op grond van de Wet natuurbescherming beschermd worden maar dat op grond van de Flora- en faunawet nog niet waren. Goedkeuring van een gedragscode op grond van de Flora- en faunawet blijft ook onder de Wet natuurbescherming geldig, voor de duur van de goedkeuring. Daarna dient de gedragscode voor goedkeuring getoetst te worden aan de Wet natuurbescherming.

Welke soorten zijn beschermd?
De Wet natuurbescherming kent drie categorieën beschermde soorten:

1. Ten eerste worden alle van nature in Nederland in het wild levende vogels beschermd volgens het beschermingsregime van de Vogelrichtlijn.
2. Ten tweede worden soorten beschermd op grond van de Habitatrichtlijn, het Verdrag van Bern en het Verdrag van Bonn.
3. Tenslotte is er een beschermingsregime voor 'andere soorten' waaronder soorten vallen die vanuit nationaal oogpunt bescherming behoeven.

Beschermingsregime soorten Vogelrichtlijn § 3.1 Wn	Beschermingsregime soorten Habitatrichtlijn § 3.2 Wn	Beschermingsregime andere soorten § 3.3 Wn
Art 3.1 lid 1 Het is verboden in het wild levende vogels opzettelijk te doden of te vangen.	Art 3.5 lid 1 Het is verboden soorten in hun natuurlijke verspreidingsgebied opzettelijk te doden of te vangen	Art 3.10 lid 1a Het is verboden soorten opzettelijk te doden of te vangen
Art 3.1 lid 2 Het is verboden opzettelijk nesten, rustplaatsen en eieren van vogels te vernielen of te beschadigen, of nesten van vogels weg te nemen	Art 3.5 lid 4 Het is verboden de voortplantingsplaatsen of rustplaatsen van dieren te beschadigen of te vernielen	Art 3.10 lid 1b Het is verboden de vaste voortplantingsplaatsen of rustplaatsen van dieren opzettelijk te beschadigen of te vernielen
Art 3.1 lid 3 Het is verboden eieren te rapen en deze onder zich te hebben	Art 3.5 lid 3 Het is verboden eieren van dieren in de natuur opzettelijk te vernielen of te rapen	Niet van toepassing
Art 3.1 lid 4 en lid 5 Het is verboden vogels opzettelijk te storen, tenzij de storing niet van wezenlijke invloed is op de staat van instandhouding van de desbetreffende vogelsoort	Art 3.5 lid 2 Het is verboden dieren opzettelijk te verstoren	Niet van toepassing
Niet van toepassing	Art 3.5 lid 5 Het is verboden plantensoorten in hun natuurlijke verspreidingsgebied opzettelijk te plukken en te verzamelen, af te snijden, te ontwortelen of te vernielen	Art 3.10 lid 1c Het is verboden plantensoorten in hun natuurlijke verspreidingsgebied opzettelijk te plukken en te verzamelen, af te snijden, te ontwortelen of te vernielen

Verbodsbepalingen Wet natuurbescherming

Vrijgestelde soorten

In afwijking van de verboden in artikel 3.10, eerste lid, van de Wet is het toegestaan om van de onderstaande soorten de vaste voortplantingsplaatsen of rustplaatsen opzettelijk te beschadigen of te vernielen wanneer er geen andere bevredigende oplossing bestaat. Het opzettelijk doden van onderstaande soorten is niet toegestaan. De vrijstelling is van kracht wanneer de handeling verband houdt met de volgende activiteiten:

- de ruimtelijke inrichting of ontwikkeling van gebieden, daaronder begrepen het daarop volgende gebruik van het ingerichte of ontwikkelde gebied;
- het bestendig beheer of onderhoud aan vaarwegen, watergangen, waterkeringen, waterstaatswerken, oevers, vliegvelden, wegen, spoorwegen of bermen, of in het kader van natuurbeheer.

Nederlandse Naam	Wetenschappelijke Naam	Drenthe	Flevoland	Friesland	Gelderland	Groningen	Limburg	Noord-Brabant	Noord-Holland	Overijssel	Utrecht	Zeeland	Zuid-Holland	Ministerie EZ (AMvB RN art 3.31)
Zoogdieren														
Aardmuis	*Microtus agrestis*	x	x	x	x	x	x	x	x	x	x	x	x	x
Bosmuis*	*Apodemus sylvaticus*	x	x	x	x	x	x	x	x	x	x	x	x	x
Bunzing #	*Mustela putorius*	x	x	x		x	x			x	x	x	x	x
Dwergmuis	*Micromys minutus*	x	x	x	x	x	x	x	x	x	x	x	x	x
Dwergspitsmuis	*Sorex minutus*	x	x	x	x	x	x	x	x	x	x	x	x	x
Egel #	*Erinaceus europaeus*	x	x	x	x	x	x	x	x	x	x	x	x	x
Eekhoorn	***Sciurus vulgaris***						x1							
Gewone bosspitsmuis	*Sorex araneus*	x	x	x	x	x	x	x	x	x	x	x	x	x
Haas	*Lepus europeus*	x	x	x	x	x	x	x	x	x	x	x	x	x
Hermelijn #	*Mustela erminea*	x	x	x		x	x			x	x		x	x
Huisspitsmuis*	*Crocidura russula*	x	x	x	x	x	x	x	x	x	x	x	x	x
Konijn	*Oryctolagus cuniculus*	x	x	x	x	x	x	x	x	x	x	x	x	x
Molmuis	*Arvicola scherman*						x							
Ondergrondse woelmuis	*Pitymys subterraneus*	x	x	x	x	x	x	x	x	x	x	x		x
Ree	*Capreolus capreolus*	x	x	x	x	x	x	x	x	x	x	x	x	x
Rosse woelmuis	*Clethrionomys glareolus*	x	x	x	x	x	x	x	x	x	x	x	x	x
Steenmarter	***Martes foina***			x			x2							
Tweekleurige bosspitsmuis	*Sorex coronatus*	x	x	x	x	x	x	x	x	x	x	x		x
Veldmuis*	*Microtus arvalis*	x	x	x	x	x	x	x	x	x	x	x	x	x
Vos	*Vulpes vulpes*	x	x	x	x	x	x	x	x	x	x	x	x	x
Wezel #	*Mustela nivalis*	x	x	x		x	x			x	x		x	x
Wild zwijn	***Sus scrofa***							x						
Woelrat	*Arvicola terrestris*	x	x	x	x	x	x	x	x	x	x	x	x	x
Amfibieën en reptielen														
Bruine kikker	*Rana temporaria*	x	x	x	x	x	x	x	x	x	x	x	x	x
Gewone pad	*Bufo bufo*	x	x	x	x	x	x	x	x	x	x	x	x	x
Hazelworm	***Anguis fragilis***						x3							
Kleine watersalamander	*Triturus vulgaris*	x	x	x	x	x	x	x	x	x	x	x	x	x
Levendbarende hagedis	***Zootoca vivipara***						x4							
Meerkikker	*Pelophylax ridibundus (Rana ridibunda)*	x	x	x	x	x	x	x	x	x	x	x	x	x
Middelste groene kikker / Bastaardkikker	*Pelophylax klepton esculentus (Rana esculenta)*	x	x	x	x	x	x	x	x	x	x	x	x	x

* voor deze soorten daarnaast algemene vrijstelling in/op gebouwen en bijbehorende erven Wnb 3.10 3e lid

x1 = vrijstelling geldt in de periode maart- april en juli tot en met november

x2 = vrijstelling geldt in de periode 15 augustus tot en met februari

x3 = vrijstelling geldt in de periode juli, augustus en september

x4 = vrijstelling geldt in de periode 15 augustus tot en met 15 oktober

Opmerking bij Friesland: in de stukken wordt ook vrijstelling gegeven voor de mol, maar deze is niet beschermd onder de Wnb.

wettelijke belangen:													
3.10.2.a / Rnb 3.31.d	ikv RO en gebruik van gebieden	x	x	x	x	x	x	x	x	x	x	x	x
3.10.2.d	voorkomen onnodig lijden		x							x			
3.10.2.e / Rnb 3.31.b	ikv beheer of onderhoud landbouw of bosbouw	x	x	x	x	x	x	x		x	x	x	x	x
3.10.2.f / Rnb 3.31.a	ikv beheer of onderhoud overig	x	x	x	x	x	x	x	x	x	x	x	x	x
3.10.2.g	ikv beheer of onderhoud landsch kwaliteiten bepaald gebied	x	x	x	x		x	x		x	x	x	x	
3.10.2.i / Rnb 3.31.c	bestendig gebruik					x								x
(geldt alleen voor amfibieen)	ikv bescherming wilde flora, fauna & habitats									x				

Lijst met soorten waarvoor een vrijstelling van de verbodsbepalingen geldt als gevolg van handelingen die in het kader van een ruimtelijke ontwikkeling worden uitgevoerd.

\# Deze soorten zijn per 1-12-2019 van de vrijstellingslijst gehaald.

Bijlage 3. Fotobijlage

Deelgebied Hallerhoek 4 en 5



















Deelgebied Marleseweg 20



















Bijlage 4. Geraadpleegde bronnen:

Internet:

https://www.verspreidingsatlas.nl

https://www.synbiosys.alterra.nl/natura2000/

https://www.regelink.net/kenniscentrum/beschermde-soorten-wet-natuurbescherming/

http://www.netwerkgroenebureaus.nl/werken-aan-kwaliteit/vleermuisprotocol (vleermuisprotocol)

https://calculator.aerius.nl

http://www.ruimtelijkeplannen.nl

https://pdokviewer.pdok.nl/

https://www.ndff.nl/