

# Quickscan flora en fauna Hoek Leeuweriksweg en Land van Ravensteinweg, Uden



Velp, 5 juli 2022

---

## Colofon

<b>Titel</b>	: Quickscan flora en fauna
<b>Subtitel</b>	: Hoek Leeuweriksweg en Land van Ravensteinweg, Uden
<b>Projectnummer</b>	: 22.113
<b>Datum</b>	: 5 juli 2022
<b>Veldonderzoek</b>	: ██████████
<b>Auteur(s)</b>	: ██████████
<b>Collegiale toets</b>	: ██████████████████████
<b>Opdrachtgever</b>	: Stantec
<b>Contactpersoon</b>	: ██████████



**Bezoekadres** : Kerkstraat 20  
**Postcode** : 6883 HT Velp  
**Telefoon** : 026-2001900

[info@ekoza.nl](mailto:info@ekoza.nl)  
[www.ekoza.nl](http://www.ekoza.nl)



Ekoza B.V. is lid van het Netwerk Groene Bureaus: [www.netwerkgroenebureaus.nl](http://www.netwerkgroenebureaus.nl)

## Inhoudsopgave

<b>1.</b>	<b>Inleiding</b>	<b>4</b>
<b>2.</b>	<b>Wettelijk kader</b>	<b>5</b>
2.1	Natura 2000-gebieden	5
2.2	Natuurnetwerk Nederland	5
2.3	Soorten	6
2.4	Houtopstanden	8
2.5	Invasieve exoten	9
<b>3.</b>	<b>Projectgebied</b>	<b>10</b>
3.1	Gebiedsbeschrijving	10
3.2	Voorgenomen ingreep	11
<b>4.</b>	<b>Onderzoeksmethode</b>	<b>12</b>
4.1	Gebiedsbescherming	12
4.1.1	Natura 2000	12
4.1.2	Natuurnetwerk Nederland	12
4.2	Soorten	12
4.2.1	Bronnenonderzoek	13
4.2.2	Veldonderzoek	13
4.2.3	Effectenbeoordeling	13
4.3	Houtopstanden	14
4.4	Invasieve exoten	14
<b>5.</b>	<b>Resultaten</b>	<b>15</b>
5.1	Gebiedsbescherming	15
5.1.1	Natura 2000	15
5.1.2	Natuurnetwerk Nederland	16
5.2	Soorten	16
5.2.1	Grondgebonden zoogdieren	17
5.2.2	Vleermuizen	18
5.2.3	Vogels	20
5.2.4	Reptielen, amfibieën en vissen	21
5.2.5	Flora	22
5.2.6	Ongewervelden	23
5.3	Houtopstanden	23
5.3.1	Bomenverordening	24
5.4	Invasieve exoten	24
<b>6.</b>	<b>Conclusies en aanbevelingen</b>	<b>25</b>
6.1	Gebiedsbescherming	25
6.1.1	Natura 2000	25
6.1.2	Natuurnetwerk Nederland	25
6.2	Soortbescherming	25
6.2.1	Grondgebonden zoogdieren	25
6.2.2	Vleermuizen	26
6.2.3	Vogels	26
6.2.4	Reptielen, amfibieën en vissen	26
6.2.5	Flora	26
6.2.6	Ongewervelden	26
6.3	Houtopstanden en gemeentelijke bomenverordening	26
6.4	Invasieve exoten	27
<b>Bronnen</b>		<b>28</b>
Literatuur		28
Websites		28

# 1. Inleiding

Aan de Leeuweriksweg en Land van Ravensteinstraat in Uden wordt vanuit gemeente Maashorst een herontwikkeling beoogd. Stantec heeft Ekoza ingeschakeld om vanuit Europese en nationale regelgeving te onderzoeken welke effecten deze ingreep heeft op beschermde gebieden (Natura 2000 en Natuurnetwerk Nederland) en op beschermde flora en fauna. Tevens is het volgens nationale regelgeving in sommige gevallen verplicht om melding te doen van het kappen van houtopstanden.

De voorliggende rapportage beschrijft de resultaten van een quickscan. Het betreft een beoordeling van de huidige en potentiële aanwezigheid van beschermde soorten planten en dieren op de onderzoekslocatie en de te verwachten effecten van de voorgenomen ingreep op beschermde soorten en gebieden. De quickscan vindt plaats op grond van bronnenonderzoek en een terreinbezoek. Tijdens het terreinbezoek is een inschatting gemaakt welke soorten voor kunnen komen en welke soorten op voorhand uit te sluiten zijn.

Deze quickscan is een momentopname en kan slechts in beperkte mate uitsluitend geven over de afwezigheid van soorten. Dit onderzoek betreft geen volledige veldinventarisatie. Mochten er effecten te verwachten zijn van de werkzaamheden op beschermde soorten die mogelijk aanwezig zijn, dan wordt een nader onderzoek geadviseerd.

In hoofdstuk 2 staat het wettelijk kader uiteengezet, waaraan getoetst dient te worden. Hoofdstuk 3 geeft een beschrijving van het onderzoeksgebied en de voorgenomen ingrepen. Hoofdstuk 4 geeft een beschrijving van de onderzoeksmethode. In hoofdstuk 5 worden de resultaten van het onderzoek en de mogelijke effecten van de ingreep op beschermde soorten besproken. Ten slotte volgen in hoofdstuk 6 de conclusies, aanbevelingen en eventuele vervolgstappen.

## 2. Wettelijk kader

Sinds 1 januari 2017 is de Wet natuurbescherming van kracht. Deze wet vervangt 3 wetten: de Natuurbeschermingswet 1998, de Boswet en de Flora- en faunawet. Het bevoegd gezag ligt bij de provincies. De Rijksoverheid blijft verantwoordelijk voor handelingen en projecten in gebruik, beheer of aanleg door het Rijk, zoals hoofdwegen, spoorwegen, hoofdvaarwegen, waterkeringen, militaire terreinen, gastransportnet, hoogspanningsleidingen, delfstoffen, kustlijn, bepaalde visserij etc.

De Wet natuurbescherming is gericht op de bescherming van:

- Natura 2000-gebieden;
- Soorten;
- Houtopstanden.

### 2.1 Natura 2000-gebieden

De basis voor Natura 2000 zijn de Europese Vogelrichtlijn en de Habitatrichtlijn. Deze natuurbeschermingsrichtlijnen hebben naast de bescherming van specifieke flora en fauna eveneens als doel om de leefgebieden van deze soorten te behouden, te herstellen of uit te breiden.

In Nederland zijn ruim 160 gebieden als Natura 2000-gebied aangewezen door het Ministerie van Landbouw, Natuur en Voedselkwaliteit (LNV). Door de toenmalige minister van LNV zijn instandhoudingsdoelstellingen vastgesteld voor de Natura 2000-gebieden, deze staan vermeld in het (ontwerp-) aanwijzingsbesluit. Daarin staan ook de instandhoudingsdoelstellingen voor alle habitattypen, -soorten en broedvogels die in het Natura 2000-gebied voorkomen beschreven. Daarnaast staat beschreven op welke wijze de instandhoudingsdoelstellingen te realiseren zijn. Onder 'instandhouding' wordt verstaan het geheel aan maatregelen die nodig is ter behoud of herstel van een gunstige staat van instandhouding van de natuurlijke habitats en populaties van wilde dier- en plantensoorten.

Elke activiteit (in de wet: project of handeling) zowel binnen als buiten een Natura 2000-gebied die gelet op de instandhoudingsdoelstellingen:

- de kwaliteit van de natuurlijke habitats of de habitats van soorten in dat gebied kan verslechteren; of
- een significant verstorend effect kan hebben op de soorten waarvoor dat gebied is aangewezen

is ingevolge artikel 2.7, tweede lid verboden. De activiteit kan slechts doorgang vinden wanneer het bevoegd gezag een vergunning verleent.

### 2.2 Natuurnetwerk Nederland

Het doel van het Natuurnetwerk Nederland (voorheen de Ecologische Hoofdstructuur of EHS) is om een samenhangend netwerk te creëren van kwalitatief hoogwaardige natuurgebieden en natuurrijke cultuurlandschappen. Het huidige netwerk bestaat voor het merendeel uit Natura 2000-gebieden en andere bestaande natuurgebieden. Daarnaast worden

natuurgebieden uitgebreid, nieuwe natuurgebieden ontwikkeld en ecologische verbindingzones aangelegd.

Onderdeel van het Natuurnetwerk Nederland zijn Ecologische Verbindingszones (EVZ), die natuurgebieden met elkaar verbinden om het migreren van dieren en planten tussen natuurgebieden mogelijk te maken.

De provincies zijn sinds 2014 verantwoordelijk voor de begrenzing en de ontwikkeling van dit natuurnetwerk. Bij toetsing van de ingreep aan het Natuurnetwerk Nederland (NNN) zijn de 'Spelregels EHS' van toepassing, een uitwerking van de Structuurvisie Infrastructuur en Ruimte en een door Rijk, provincies en maatschappelijke organisaties gezamenlijk opgesteld beleidskader. Provincies hebben de Spelregels laten doorwerken in hun eigen ruimtelijk beleid. Het compensatiebeginsel voor de EHS is het sluitstuk van het 'nee, tenzij' beschermingsregime. Volgens dat regime zijn nieuwe projecten, plannen en handelingen, die afwijken van het bestemmingsplan, in het NNN met een significant negatief effect op de wezenlijke kenmerken en waarden niet toegestaan, tenzij er sprake is van een groot openbaar belang én het ontbreken van reële alternatieven. De hoofdlijnen van de regels voor de bescherming en compensatie van het NNN zijn juridisch verankerd in de uitbreiding van het Besluit Algemene Regels Ruimtelijke ordening (Barro, voorheen AMvB Ruimte), die op 1 oktober 2012 in werking is getreden (bekendmaking inhoud Stb. 2012, 388; bekendmaking inwerkingtreding Stb. 2012, 434).

## 2.3 Soorten

Onder de Wet natuurbescherming geldt, net als onder de Flora- en faunawet, een zorgplicht voor alle in het wild levende dieren.

De Wet natuurbescherming kent drie beschermingsregimes:

- soorten van de Vogelrichtlijn;
- soorten van de Habitatrichtlijn;
- andere soorten.

### Vogelrichtlijnsoorten

Onder de soorten van de Vogelrichtlijn vallen alle van nature in Nederland in het wild levende vogels. Ingevolge artikel 3.1 is het verboden om:

1. Opzettelijk vogels te doden of te vangen;
2. Opzettelijk vogelnesten, -rustplaatsen en -eieren te vernielen of te beschadigen of vogelnesten weg te nemen;
3. Eieren van vogels te rapen en deze onder zich te hebben;
4. Opzettelijk vogels te storen, tenzij de storing niet van wezenlijke invloed is op de staat van instandhouding van de desbetreffende vogelsoort.

### Habitatrichtlijnsoorten

Onder de soorten van de Habitatrichtlijn vallen soorten die genoemd zijn in Bijlage IV van de Habitatrichtlijn, Bijlage I en II van het Verdrag van Bern en Bijlage I van het Verdrag van Bonn. In de Bijlagen van de Verdragen van Bern en Bonn worden ook vogels genoemd.

Wat betreft deze soorten is het ingevolge artikel 3.5 (Bern bijl. II, Bonn bijl. I) verboden om:

1. Opzettelijk dieren te doden of te vangen;
2. Opzettelijk dieren te verstoren;
3. Opzettelijk eieren van dieren te vernielen of te rapen;
4. Voortplantingsplaatsen of rustplaatsen van dieren te beschadigen of te vernielen;
5. Opzettelijk planten in hun natuurlijke verspreidingsgebied te plukken, te verzamelen, af te snijden, te ontwortelen of te vernielen.

Wat betreft deze soorten is het ingevolge artikel 3.6 (Bern bijl. I en II, Bonn bijl. I) verboden om dieren of planten te verkopen, te vervoeren voor verkoop, te verhandelen, te ruilen of te koop of te ruil aan te bieden, tenzij het gaat om aantoonbaar gefokte of gekweekte dieren of planten.

### Andere soorten

Onder het beschermingsregime andere soorten vallen soorten waarvan er geen Europese verplichting tot bescherming is. Dit zijn soorten die vanuit nationaal belang extra bescherming behoeven.

De beschermde status van soorten kan per provincie verschillen. Provincies hebben de bevoegdheid om bij provinciale verordening vrijstelling te verlenen voor nationaal beschermde soorten. In dit geval gaat het om de provincie Noord-Brabant. Ingevolge de Wet natuurbescherming artikel 3.10 is het verboden om:

1. Opzettelijk dieren te doden of te vangen;
2. Voortplantingsplaatsen of rustplaatsen van dieren te beschadigen of te vernielen;
3. Opzettelijk planten in hun natuurlijke verspreidingsgebied te plukken te verzamelen, af te snijden, te ontwortelen of te vernielen.

### Zorgplicht

Artikel 1.11 Wet natuurbescherming voorziet in een algemene verplichting voor eenieder om voldoende zorg te dragen voor Natura 2000-gebieden, bijzondere nationale natuurgebieden en voor in het wild levende dieren en planten en hun directe leefomgeving. Het betreft bovendien niet alleen dieren en planten van soorten waarvoor de Vogelrichtlijn en de Habitatrichtlijn specifieke beschermingsmaatregelen eisen, maar alle in het wild levende dieren en planten.

De zorgplicht is als een open norm geformuleerd in het eerste lid van artikel 1.11. In het tweede lid wordt de zorgplicht iets geconcretiseerd door te bepalen dat de zorgplicht in elk geval inhoudt dat eenieder die weet of redelijkerwijs kan vermoeden dat door zijn handelen of nalaten nadelige gevolgen kunnen worden veroorzaakt voor een Natura 2000-gebied, een bijzonder nationaal natuurgebied of voor in het wild levende dieren en planten:

- dergelijke handelingen achterwege laat, dan wel,
- indien dat achterwege laten redelijkerwijs niet kan worden gevegd, de noodzakelijke maatregelen treft om die gevolgen te voorkomen, of
- voor zover die gevolgen niet kunnen worden voorkomen, deze zoveel mogelijk beperkt of ongedaan maakt.

Voor de bescherming van dieren en planten van soorten waarvoor geen specifiek beschermingsregime geldt op grond van hoofdstuk 3, heeft de zorgplicht zelfstandig

betekenis. Op grond van de zorgplichtbepaling moeten schadelijke handelingen in beginsel achterwege worden gelaten dan wel moeten maatregelen worden genomen om schadelijke gevolgen (zoveel mogelijk) te voorkomen.

### Jaarrond beschermde nesten

Nesten van vogelsoorten van categorie 1 t/m 4 zijn jaarrond beschermd, de nesten van soorten in categorie 5 zijn beschermd als er onvoldoende alternatieven zijn.

Categorieën:

1. Nesten die, behalve gedurende het broedseizoen als nest, buiten het broedseizoen in gebruik zijn als vaste rust- en verblijfplaats.
2. Nesten van koloniebroeders die elk broedseizoen op dezelfde plaats broeden en die daarin zeer honkvast zijn of afhankelijk van bebouwing of biotoop. De (fysieke) voorwaarden voor de nestplaats zijn vaak zeer specifiek en limitatief beschikbaar.
3. Nesten van vogels, zijnde geen koloniebroeders, die elk broedseizoen op dezelfde plaats broeden en die daarin zeer honkvast zijn of afhankelijk van bebouwing. De (fysieke) voorwaarden voor de nestplaats zijn vaak zeer specifiek en limitatief beschikbaar.
4. Vogels die jaar in jaar uit gebruik maken van hetzelfde nest en die zelf niet of nauwelijks in staat zijn een nest te bouwen.
5. Nesten van vogels die weliswaar vaak terugkeren naar de plaats waar zij het jaar daarvoor hebben gebroed of de directe omgeving daarvan, maar die wel over voldoende flexibiliteit beschikken om, als de broedplaats verloren is gegaan, zich elders te vestigen.

Enkele provincies, zoals Limburg en Overijssel, hebben hun eigen lijst van jaarrond beschermde nesten van vogelsoorten.

## 2.4 Houtopstanden

Een houtopstand is volgens de Wet natuurbescherming een zelfstandige eenheid van bomen, boomvormers, struiken, hakhout of griend, die:

- a. een oppervlakte grond beslaat van tien are of meer, of
- b. bestaat uit een rijbeplanting die meer dan twintig bomen omvat, gerekend over het totaal aantal rijen.

Ingevolge artikel 4.1 vallen buiten de bescherming houtopstanden:

- houtopstanden binnen de bij besluit van de gemeenteraad vastgestelde grenzen van de bebouwde kom (voor deze wet);
- houtopstanden op erven of in tuinen;
- fruitbomen en windschermen om boomgaarden;
- naaldbomen bedoeld als kerstbomen en niet ouder dan twintig jaar;
- kweekgoed:
  - uit populieren of wilgen bestaande wegbeplantingen,
  - beplantingen langs waterwegen, en
  - eenrijige beplantingen langs landbouwgronden;
- het dunnen van een houtopstand;



- uit populieren, wilgen, essen of elzen bestaande beplantingen die zijn bedoeld voor de productie van houtige biomassa indien zij:
  - ten minste eens per tien jaar worden geoogst;
  - bestaan uit minstens tienduizend stoven per hectare per beplantingseenheid;
  - bestaande uit een aaneengesloten beplanting die niet wordt doorsneden door onbeplante stroken breder dan twee meter;
  - zijn aangelegd na 1 januari 2013.

## 2.5 Invasieve exoten

Sinds 3 augustus 2016 is er een Europees verbod op bezit, handel, kweek, gebruik, transport en vrijlaten van schadelijke exotische planten en dieren. Deze soorten staan op de zogenaamde Unielijst. Een exoot is een plant, dier of ander organisme dat van nature niet in Nederland voorkomt. Als een soort schadelijk is voor de natuur is dit een invasieve exoot.

Invasieve exoten komen door menselijk handelen in Nederland terecht. Exoten die zich thuis voelen in Nederland vestigen zich in de natuur en vermeerderen snel. Om de schade die invasieve exoten aanrichten aan te pakken is een Europese verordening ontwikkeld. In deze verordening staan ge- en verboden om schade in de Europese Unie zo veel mogelijk te voorkomen. Op de Unielijst staan soorten die voorkomen en schade toebrengen of dit in de toekomst kunnen doen.

Verschillende soorten hebben een verschillend effect op de natuur in Nederland en behoeven dus ook andere maatregelen. Voor een aantal krabben en kreeften mag bevissing, transport en handel voor consumptie wel, omdat dit een beheersmaatregel is voor deze soorten.

De provincies zijn verantwoordelijk voor de aanpak van de invasieve exoten die in 2016 en 2017 op de Unielijst zijn geplaatst (zie bijlage 10 van de Regeling natuurbescherming). Uitgezonderd zijn de wolhandkrab en de Amerikaanse rivierkreeften (waarvoor het Rijk verantwoordelijke blijft) en de beverrat (waarvoor de waterschappen verantwoordelijk blijven).

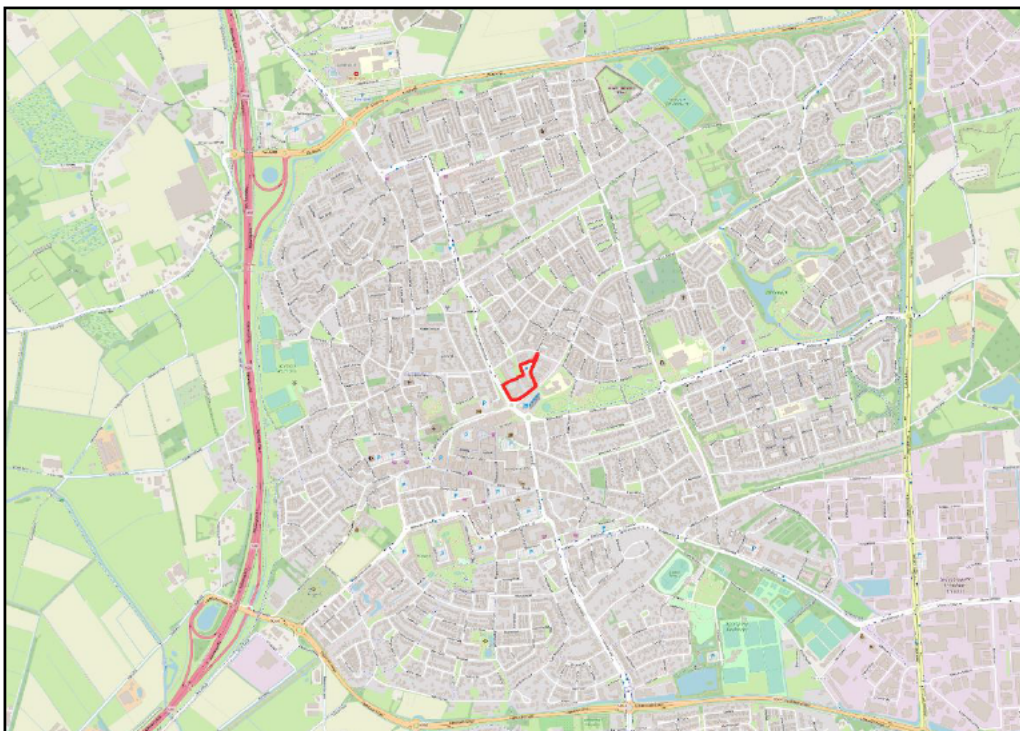
Niet elke exoot die schadelijk is in Nederland of andere delen van de EU staat op de Unielijst. Er zijn een aantal criteria waaraan een soort moet voldoen om op de Unielijst te komen. Enkele soorten staan niet op de Unielijst, maar kunnen echter wel schade veroorzaken, zoals Aziatische duizendknopen. Daarom adviseert de overheid om maatregelen te nemen om te voorkomen dat deze invasieve exoten in de natuur terechtkomen of zich verder verspreiden.

## 3. Projectgebied

### 3.1 Gebiedsbeschrijving

Het projectgebied ligt centraal in Uden tussen de Leeuweriksweg, Land van Ravensteinstraat en de Aldetiendstraat. In Figuur 1 is de globale ligging van het projectgebied weergegeven.

Het projectgebied bestaat uit een voormalig politiebouwwerk, basisschool Klimboom aan de Leeuweriksweg en de parkeerplaats aan de Aldetiendstraat. Het voormalige politiebouwwerk bevat drie bouwlagen en is opgetrokken uit bakstenen met op het dak bitumen shingles. De basisschool Klimboom bevat één bouwlaag en heeft een plat dak. Binnen het projectgebied staan verschillende bomen maar verder is het grotendeels betegeld. Figuur 2 geeft een impressie van het projectgebied.



**Figuur 1.** Globale ligging van het projectgebied.



*Figuur 2.* Impressie van het projectgebied.

### 3.2 Voorgenomen ingreep

De gemeente Maashorst is voornemens om twee gebouwen en een parkeerplaats aan de Leeuweriksweg en de Aldetiendstraat te saneren om ruimte te maken voor de nieuwbouw. Hierbij worden mogelijk ook bomen gekapt.

## 4. Onderzoeksmethode

### 4.1 Gebiedsbescherming

Het onderzoek naar gebiedsbescherming betreft een bureaustudie.

#### 4.1.1 Natura 2000

Voor het bepalen van de ligging van beschermde gebieden ten opzichte van het projectgebied is gebruik gemaakt van de gebiedendatabase op de website van het ministerie van Landbouw, Natuur en Voedselkwaliteit. Hier is alle informatie over Natura 2000-gebieden te vinden zoals de habitattypen en -soorten waarvoor de Natura 2000-gebieden zijn aangewezen.

In dit onderzoek worden o.a. de onderstaande vragen beantwoord:

- Ligt de ingreeplocatie in een Natura 2000-gebied, of ligt er een Natura 2000-gebied binnen de invloedsfeer van de ingreeplocatie, zodat externe en/of cumulatieve effecten te verwachten zijn.
- Wat zijn de mogelijke negatieve en/of positieve effecten van de voorgenomen ingrepen op de instandhoudingsdoelstellingen van een Natura 2000-gebied in kwestie.
- Kunnen deze effecten:
  - verstorend zijn voor kwalificerende soorten;
  - leiden tot een verslechtering van de kwaliteit van de kwalificerende habitats;
  - significant negatief zijn voor het realiseren van de instandhoudingsdoelstellingen.

#### 4.1.2 Natuurnetwerk Nederland

Het Natuurnetwerk Nederland (NNN) werd vroeger de Ecologische Hoofdstructuur (EHS) genoemd. Het Natuurnetwerk is een Nederlands netwerk van bestaande en nieuw aan te leggen natuurgebieden. Het netwerk moet natuurgebieden beter verbinden met elkaar en met het omringende agrarisch gebied. De provincies zijn verantwoordelijk voor de begrenzing en de ontwikkeling van dit natuurnetwerk. Voor het bepalen van de ligging van het projectgebied ten opzichte van het NNN is gebruik gemaakt van de websites van de provincie Noord-Brabant. Hierbij is bekeken hoe de ligging van het projectgebied is ten opzichte van het Natuurnetwerk. Bij ruimtelijke ontwikkelingen binnen het NNN worden de effecten van de ingreep op de wezenlijkheidskenmerken en -waarden van het NNN getoetst.

### 4.2 Soorten

Het onderzoek naar beschermde soorten bestaat uit twee delen. Er is begonnen met een literatuurstudie, gevolgd door een veldonderzoek in het projectgebied. Aan de hand van de literatuurgegevens en het veldbezoek wordt bepaald welke soorten daadwerkelijk in het projectgebied voor kunnen komen.

### 4.2.1 Bronnenonderzoek

Het bronnenonderzoek gaat uit van bestaande en beschikbare gegevens. Een belangrijke bron zijn de gegevens afkomstig uit de Nationale Databank Flora en Fauna (NDFF). Deze databank geeft het meest actuele overzicht van beschermde soorten die in de regio voorkomen. Het is een koppeling van databases zoals waarneming.nl en telmee.nl. Hierin participeren onder andere de soortenorganisaties zoals Sovon, Ravon en de Zoogdiervereniging. Voor de gegevens uit de NDFF is een zoekgebied geselecteerd rondom de te onderzoeken locatie. Er is gekeken naar de gegevens van de laatste 3-10 jaar, afhankelijk van de soortgroep en hoeveelheid gegevens. De NDFF is op 12 mei 2022 geraadpleegd. Verder zijn ecologische verspreidingsatlassen geraadpleegd: Bos, 2006; Broekhuizen, 2016; Creemers, 2009; NVL 2002.

### 4.2.2 Veldonderzoek

Het projectgebied is eenmaal bezocht op 16 mei 2022. Het was een geheel bewolkte dag met een temperatuur rond de 20°C en een matige wind. Het veldwerk voor dit onderzoek is uitgevoerd in de vorm van een quickscan. Het onderzoek bestaat uit het uitvoeren van een habitatgeschiktheidsbeoordeling. Dit is een veldonderzoek waarbij op basis van de fysieke kenmerken van het projectgebied een indicatie wordt gegeven van het mogelijk voorkomen van beschermde plant- en diersoorten. Er is zowel (globaal) gekeken naar de daadwerkelijk aanwezige flora en fauna als naar de mogelijke waarden die het gebied herbergt in andere tijden van het jaar die tijdens een eenmalig bezoek niet kunnen worden vastgesteld. Tijdens het terreinbezoek is zoveel mogelijk concrete informatie verzameld met betrekking tot de aan- of afwezigheid van beschermde soorten (zicht- en geluidswaarnemingen, sporenonderzoek naar de aanwezigheid van nesten, holen, uitwerpselen, haren, etc.).

### 4.2.3 Effectenbeoordeling

Als bepaald is welke beschermde soorten in het projectgebied voor kunnen komen vindt een inschatting van de effecten plaats. Aan de hand van de ingreep worden de effecten van de activiteiten op de mogelijk aanwezige soorten bepaald. Effecten kunnen optreden tijdens de realisatiefase van het project en zijn dan meestal tijdelijk van aard. In de gebruiksfase van het project kunnen blijvende effecten optreden. Effecten van de ingreep op aanwezige soorten zijn sterk afhankelijk van een aantal variabelen, zoals: de voorgenomen werkzaamheden, de exacte locatie, de periode van het jaar, het tijdstip van de dag, de doorlooptijd van de werkzaamheden, de gebruikte machines of materialen, enzovoort.

Niet alleen de effecten op de aanwezige verblijfplaatsen van de soort zijn van belang, maar ook of het leefgebied blijvend kan voorzien in alles wat nodig is om succesvol te kunnen voortplanten of te kunnen verblijven. Verder is het van belang te weten welke effecten de werkzaamheden hebben op de gunstige staat van instandhouding van de soort. Bij kans op negatieve effecten kan nader onderzoek worden geadviseerd en is mogelijk een ontheffing van de verbodsbepalingen in de Wet natuurbescherming nodig.

### **4.3 Houtopstanden**

Bij het kappen van bomen binnen het projectgebied wordt middels een bureaustudie bepaald of het houtopstanden betreft die buiten het besluit van de betreffende gemeente vastgestelde grenzen van de bebouwde kom (voor deze wet) liggen.

### **4.4 Invasieve exoten**

Tijdens het veldonderzoek wordt er gekeken naar de aanwezigheid van invasieve soorten.

## 5. Resultaten

### 5.1 Gebiedsbescherming

#### 5.1.1 Natura 2000

Het projectgebied ligt op ongeveer 21 kilometer afstand van het dichtstbijzijnde Natura 2000-gebied Vlijmense Ven, Moerputten & Bossche Broek (Figuur 3).



**Figuur 3.** Ligging van het projectgebied ten opzichte van het Natura 2000-gebied Vlijmense Ven, Moerputten & Bossche Broek.

Het Vlijmens Ven, de Moerputten en het Bossche Broek liggen ten zuidwesten van 's-Hertogenbosch op de gradiënt van het zandlandschap van de Kempen en het Maasdal, in de Naad van Brabant. Het Vlijmens Ven is een kwelgebied waar zeldzame kranswierbegroeiingen worden aangetroffen in sloten, te midden van intensief landbouwgebied. Het is beschermd onder de Habitatrichtlijn en is aangewezen tot Natura 2000-gebied vanwege 5 habitattypen waaronder blauwgraslanden en kranswierwateren. Daarnaast huist het gebied ook 7 Habitatrichtlijnsoorten zoals pimpernelblauwtje, bittervoorn en drijvende waterweegbree.

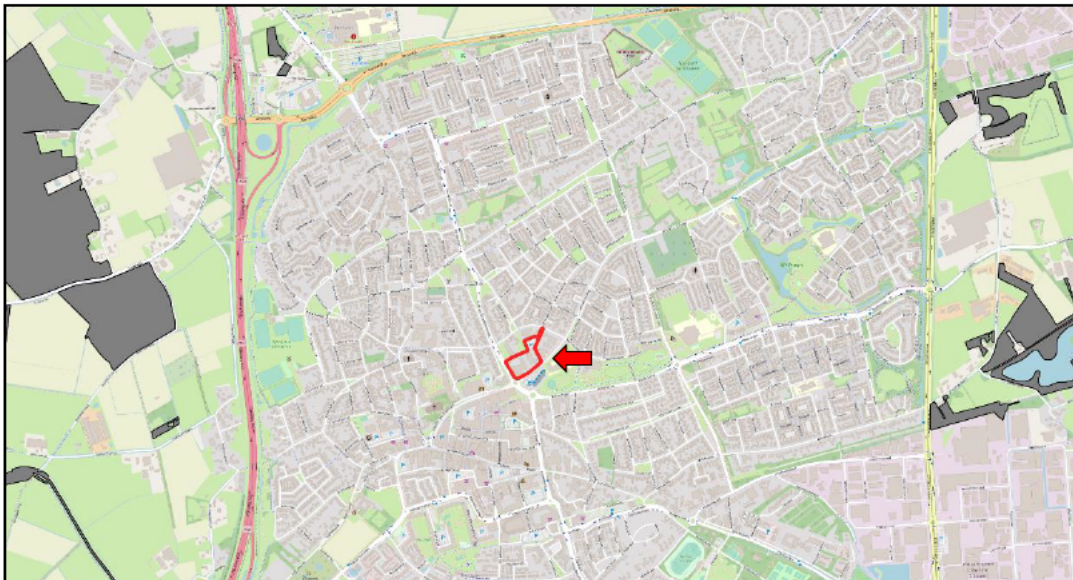
#### Effectenbeoordeling

Storingsfactoren die plaats kunnen vinden door de werkzaamheden zijn verstoring door geluid, trilling en verzuring/vermesting door stikstofdepositie. De werkzaamheden worden op grote afstand uitgevoerd van de dichtstbijzijnde Natura 2000-gebieden en vinden midden in het dorp plaats. Er wordt geen toename in stikstofuitstoot verwacht door de nieuwbouw. Daarnaast is er momenteel geen vergunningsplicht voor tijdelijke stikstofdepositie in de

aanlegfase (Grapperhaus, 2021). Er zijn geen negatieve effecten op beschermde gebieden te verwachten.

### 5.1.2 Natuurnetwerk Nederland

Het projectgebied ligt op ongeveer 1,5 kilometer het Natuurnetwerk Nederland (Figuur 4). Dit betreft hoog- en laagveenbos en vochtig hooiland.



**Figuur 4.** Ligging van het projectgebied ten opzichte van het Natuurnetwerk Nederland.

In het Natuurnetwerk Nederland heeft de provincie de volgende doelstellingen:

- het herstel en behoud van de rijkdom aan soorten, de biodiversiteit. Hiervoor moeten natuurgebieden worden uitgebreid, verbeterd, en met elkaar worden verbonden, waardoor een netwerk ontstaat. Dit netwerk moet functioneren in ruimte en tijd, waardoor planten en dieren een duurzame, robuuste en klimaatbestendige leefomgeving krijgen;
- het bieden van ruimte aan de groeiende behoefte aan rust en ruimte. Hierdoor kunnen inwoners en bezoekers de natuur beleven en het draagvlak voor natuurbeleid waarborgen.

#### Effectenbeoordeling

Het projectgebied ligt op relatief grote afstand van het Natuurnetwerk Nederland met veel bebouwing er tussenin. Ondanks dat provincie Noord-Brabant rekening houdt met externe werkingen op de NNN-gebieden, ligt het projectgebied op zulke afstand dat de werkzaamheden de kernkwaliteiten niet aantasten. Ze passen daarom binnen het beleid van het Natuurnetwerk Nederland, provincie Noord-Brabant. Het afwegingskader EHS hoeft niet te worden doorlopen.

## 5.2 Soorten

Er is een bronnenonderzoek verricht naar de aanwezigheid van beschermde soorten in het projectgebied en in de directe omgeving van het projectgebied. De belangrijkste



gegevensbron is de NDFF. De NDFF geeft echter geen volledig beeld van de aanwezigheid van soorten. Dat komt omdat niet alle gebieden even goed worden onderzocht. Daarnaast worden bepaalde soortgroepen beter onderzocht dan andere. Dit kan te maken hebben met de interesse van de waarnemer, toegankelijkheid van een gebied of omdat sommige soorten moeilijk te inventariseren zijn. Ten slotte worden niet alle waarnemingen doorgegeven. Door middel van het veldbezoek is een inschatting gemaakt van de te verwachte beschermde soorten in het projectgebied. Daarna is onderzocht welke effecten de werkzaamheden kunnen hebben op de mogelijk aanwezige beschermde soorten.

## 5.2.1 Grondgebonden zoogdieren

### Bronnenonderzoek

Een aantal grondgebonden zoogdieren is in het projectgebied of in de omgeving van het projectgebied waargenomen (NDFF). Tabel 1 geeft een overzicht van deze soorten.

**Tabel 1.** Overzicht van waargenomen grondgebonden zoogdieren in het projectgebied of in de nabijge omgeving van de laatste 10 jaar (NDFF).

Soort	Beschermingsstatus		
	Habitat-richtlijnsoort	andere soorten	vrijgestelde soorten
Algemene (spits)muizen			X
Bunzing		X	
Das		X	
Eekhoorn		X	
Egel			X
Haas			X
Konijn			X
Ree			X
Steenmarter		X	
Vos			X
Wezel		X	
Woelrat			X

De bunzing en sporen van de das zijn in een woonwijk aan de noordwestelijke rand van Uden aangetroffen. Daarnaast is de das nog waargenomen langs het sportpark Uden in het zuidoosten van Uden. De eekhoorn komt verspreid in de bebouwde kom van Uden voor. De steenmarter is aan alle dorpsranden van Uden waargenomen. De wezel is met name aan de westelijke rand aangetroffen.

### Veldonderzoek

Het projectgebied bestaat uit twee gebouwen en verschillende bomen. In de bomen zijn geen eekhoornnesten of grote holtes aangetroffen en daarmee zijn er geen verblijfplaatsen van eekhoorns in het projectgebied. Binnen het projectgebied zijn ook geen sporen van andere beschermde soorten waargenomen. Grondgebonden zoogdieren als algemene muizensoorten kunnen voorkomen op de locatie maar hier zijn geen aanwijzingen voor gevonden. Gebouwbewonende soorten als huisspitsmuis kunnen mogelijk in de bebouwing worden aangetroffen.

### Effectenbeoordeling

De voorgenoemde werkzaamheden hebben geen negatief effect op grondgebonden zoogdieren.

## 5.2.2 Vleermuizen

Vleermuizen vallen onder het beschermingsregime van de Habitatrichtlijnsoorten. Verblijfplaatsen (kraam-, zomer-, paar- en winterverblijven) en essentiële vliegroutes en foerageergebieden van deze soorten zijn beschermd.

### Bronnenonderzoek

Er zijn 4 soorten vleermuizen in de omgeving waargenomen volgens de NDFF. Tabel 2 geeft een overzicht van de waargenomen vleermuissoorten (NDFF).

**Tabel 2.** Overzicht van vleermuizen die zijn waargenomen in het projectgebied of de omgeving van de laatste 10 jaar (NDFF).

Soort
Gewone dwergvleermuis
Ruige dwergvleermuis
Laatvlieger
Gewone grootoorvleermuis

De meeste vleermuiswaarnemingen betreffen de gewone dwergvleermuis en de laatvlieger. Deze zijn verspreid in de bebouwde kom van Uden foeragerend of passerend waargenomen. Daarnaast is de ruige dwergvleermuis foeragerend waargenomen bij het kindcentrum Aventurijn ten westen van het projectgebied en de gewone grootoorvleermuis aan de oostelijke rand van Uden.

### Veldonderzoek

Verblijfplaatsen van vleermuizen kunnen zich bevinden in gebouwen of bomen. In bomen bevinden vleermuizen zich in holtes, spleten of achter loshangend boomschors. In gebouwen kunnen vleermuizen zich onder andere bevinden in de spouw, onder dakpannen, achter boeiboorden en op zolders.

De aanwezige bomen konden goed worden onderzocht op de aanwezigheid van holtes of spleten en deze waren aanwezig (zie Figuur 5). De bebouwing is geschikt voor gebouwbewonende vleermuizen. Het gaat hierbij om open stootvoegen (die toegang bieden tot de spouw) en randjes die niet goed aansluiten op de gevel van het voormalige politiegebouw. Daarnaast bevat basisschool de Klimboom open stootvoegen en boeiboorden (zie Figuur 5).



**Figuur 5.** De geschikte plekken binnen het projectgebied voor vleermuizen.

Niet alleen verblijfplaatsen van vleermuizen, maar ook essentiële vliegroutes zijn beschermd. Vleermuizen zijn plaatstrouw en maken vaak jaren achter elkaar gebruik van hetzelfde netwerk aan verblijfplaatsen. De meeste soorten maken ook gebruik van min of meer vaste vliegroutes tussen hun verblijfplaats en het jachtgebied. Indien er geen alternatieven zijn is de vliegroute van essentieel belang voor een kolonie. Als de dieren niet meer zonder verstoring van hun verblijfplaats bij hun jachtgebied kunnen komen, moeten ze verhuizen. Om deze reden zijn essentiële vliegroutes van vleermuizen beschermd. Lijnvormige landschapselementen die als vliegroute kunnen dienen zijn bijvoorbeeld bomenrijen of watergangen. Deze zijn in het projectgebied niet aanwezig.

Ook essentieel foerageergebied van vleermuizen is beschermd. Het projectgebied kan als foerageergebied gebruikt worden door vleermuizen. Er zijn echter voldoende alternatieven in de omgeving.

#### Effectenbeoordeling

Het projectgebied biedt mogelijkheden voor verblijfplaatsen voor vleermuizen in de gebouwen en in de bomen. Essentieel foerageergebied is niet aanwezig binnen het projectgebied, omdat er voldoende alternatieven in de omgeving zijn. Lijnvormige landschapselementen zijn niet aanwezig binnen het projectgebied, waardoor een negatief effect op een essentiële vliegroute van vleermuizen is uitgesloten.

### 5.2.3 Vogels

Alle inheemse vogelsoorten behoren tot de Vogelrichtlijn. Daarnaast is het nest van enkele vogelsoorten jaarrond beschermd. Voor het broedseizoen van vogels is geen standaardperiode. Dit omdat het broedseizoen van soort tot soort en van jaar tot jaar kan verschillen. Globaal kan voor het broedseizoen de periode van 15 maart tot 15 juli worden aangehouden.

#### Bronnenonderzoek

In de omgeving van de projectlocatie ligt bebouwd gebied waardoor een kleine verscheidenheid aan vogelsoorten in de omgeving voorkomt. In Tabel 3 zijn de vogelsoorten met een jaarrond beschermd nest die zijn waargenomen in of in de omgeving van het projectgebied weergegeven (NDFF).

**Tabel 3.** Overzicht van vogels met jaarrond beschermde nesten die zijn waargenomen in het projectgebied of de omgeving van de laatste 10 jaar (NDFF).

Soort	Beschermingsstatus
	<b>jaarrond beschermde nesten</b>
Boerenwaluw	5
Bonte vliegenvanger	5
Boomklever	5
Boomkruiper	5
Bosuil	5
Ekster	5
Gekraagde roodstaart	5
Grauwe vliegenvanger	5
Groene specht	5
Grote bonte specht	5
Huiswaluw	5
Kleine bonte specht	5
Koolmees	5
Pimpelmees	5
Spreeuw	5
Torenvalk	5
Zwarte roodstaart	5
Boomvalk	4
Buizerd	4
Havik	4
Ransuil	4
Sperwer	4
Grote gele kwikstaart	3
Kerkuil	3
Gierzwaluw	2
Huismus	2
Roek	2
Steenuil	1

De meest kwetsbare vogels (nest categorie 1 t/m 4) worden kort nader toegelicht. Nesten van de boomvalk, buizerd, havik en ransuil zijn op verschillende plekken in het buitengebied rondom Uden vastgesteld. De sperwer heeft verschillende nesten in de bebouwde kom van Uden. Exacte locaties hiervan zijn niet vrijgegeven. Aan de rand van het bedrijventerrein in

het zuidoosten van Uden is de grote gele kwikstaart waargenomen met nest-indicerend gedrag. De kerkuil heeft een vastgesteld territorium in het Sint Annabos ten noordwesten van Uden. De gierwaluw en de huismus komen verspreid in de bebouwde kom van Uden voor. Aan de rand van Uden (met name in het noordwesten) zijn enkele territoria vastgesteld van de roek. Er zijn van de steenuil op verschillende plekken in het buitengebied van Uden nesten bekend. Daarnaast zijn er baltsende dieren aangetroffen rondom het Sint Annabos.

#### Veldonderzoek

Tijdens het veldbezoek is een aantal vogels gehoord en gezien, waaronder boomkruiper, kraai, koolmees en houtduif. De dunnere bomen zijn gecontroleerd op jaarrond beschermde nesten. Deze zijn niet aangetroffen. Daarnaast staan er op het terrein van basisschool de Klimboom twee grote bomen die niet geheel te overzien waren. Deze bomen zijn echter beeldbepalend en mogen niet gekapt worden (zie paragraaf 5.3.1).

De bebouwing is niet geschikt als nestlocatie voor de gierwaluw en/of huismus, waarvan de nesten jaarrond beschermd zijn. Het politiegebouw bevat platte bitumen shingles in plaats van dakpannen en basisschool de Klimboom heeft een plat dak met geen andere geschikte openingen waar huismus en gierwaluw gebruik van kunnen maken. In een boom op het terrein van basisschool de Klimboom is een nestelende stadsduif aangetroffen. Daarnaast kunnen andere algemene vogels in de bomen nestelen.

#### Effectenbeoordeling

Jaarrond beschermde nesten van gebouwwonende en boombewonende soorten kunnen worden uitgesloten, omdat de gebouwen ongeschikt zijn en de te kappen bomen onderzocht zijn. Negatieve effecten van de werkzaamheden op deze soorten kunnen worden uitgesloten. In de bomen kunnen wel algemene vogels in het broedseizoen broeden. Indien er in het broedseizoen wordt gewerkt, kan er een negatief effect op de actieve nesten optreden.

## 5.2.4 Reptielen, amfibieën en vissen

#### Bronnenonderzoek

In Tabel 4 is een overzicht weergegeven van de waargenomen beschermde amfibieën, reptielen en vissen in het projectgebied of in de omgeving van het projectgebied (NDFF).

**Tabel 4.** Overzicht van waargenomen reptielen, amfibieën en vissen in of nabij het projectgebied van de laatste 10 jaar (NDFF).

Soort	Beschermingsstatus		
	Habitat-richtlijnsoort	andere soorten	vrijgestelde soorten
Alpenwatersalamander		X	
Bruine kikker			X
Gewone pad			X
Kleine watersalamander			
Knoflookpad	X		
Poelkikker	X		
Rugstreeppad	X		

De Alpenwatersalamander is in enkele tuinen in het noordoosten van Uden waargenomen. De knoflookpad en poelkikker zijn in een afgelegen natuurgebied tussen Mariaheide en Uden waargenomen. De rugstreeppad is voornamelijk rondom het Sint Annabos ten noordwesten van Uden waargenomen.

#### Veldonderzoek

Er is geen oppervlaktewater aanwezig op de onderzoekslocatie, waarmee de aanwezigheid van beschermde vissen en voortplantingswater voor beschermde amfibieën kan worden uitgesloten. Het aanwezige groen is beperkt tot struiken en bomen langs de weg. Deze zijn niet geschikt als landhabitat voor beschermde amfibieën, omdat ze niet in verbinding staan met watergangen of -partijen.

Tijdens het veldbezoek is een inschatting gemaakt op het gebruik van het projectgebied door reptielen. Het projectgebied biedt weinig tot geen geschikt leefgebied (structuurrijke vegetatie, zanderige plekken) voor zwaar beschermde soorten en deze worden dan ook niet verwacht. Het projectgebied is omringd door woonhuizen en het beperkte groen is niet verbonden met bossen of natuur.

#### Effectenbeoordeling

Zwaar beschermde vissen, reptielen en amfibiesoorten stellen kritische eisen aan hun leefomgeving. Geschikt habitat om te rusten, zich voort te planten of te overwinteren is voor beschermde vissen, reptielen en amfibieën in het projectgebied niet aanwezig. Negatieve effecten van de werkzaamheden op beschermde vissen, reptielen en amfibieën kunnen worden uitgesloten.

## 5.2.5 Flora

#### Bronnenonderzoek

Tabel 5 geeft een overzicht van de beschermde planten die in het projectgebied of de naaste omgeving zijn waargenomen (NDFF).

**Tabel 5.** Overzicht van waargenomen beschermde planten in het projectgebied of in de nabije omgeving van de laatste 10 jaar (NDFF).

Soort	Beschermingsstatus		
	Habitat-richtlijnsoort	andere soorten	vrijgestelde soorten
Kartuizer anjer		X	
Kluwenklokje		X	

De kartuizer anjer is in het buitengebied ten Zuidwesten van Uden waargenomen. Het kluwenklokje is aangetroffen in een woonwijk aan de oostkant van Uden.

### Veldonderzoek

Het onderzoek heeft plaatsgevonden in de bloeitijd van beschermde plantensoorten. Tijdens het veldbezoek zijn geen beschermde planten waargenomen en deze zijn ook niet te verwachten deze omgeving. De aanwezige vegetatie is aangeplant en ook op de muren zijn geen beschermde muurplanten aangetroffen.

### Effectenbeoordeling

De meeste beschermde planten zijn zeer kritisch ten aanzien van hun standplaats. Beschermde planten zijn tijdens het veldbezoek niet aangetroffen. Gezien de aard van het projectgebied en de soortensamenstelling van de aanwezige flora worden beschermde planten hier ook niet verwacht. Negatieve effecten van de werkzaamheden op beschermde planten kunnen worden uitgesloten.

## 5.2.6 Ongewervelden

### Bronnenonderzoek

Tabel 6 geeft een overzicht van beschermde ongewervelden die in het projectgebied of in de naaste omgeving zijn waargenomen (NDFP).

**Tabel 6.** Overzicht van waargenomen beschermde ongewervelden in het projectgebied of in de nabije omgeving van de laatste 10 jaar (NDFP).

Soort	Beschermingsstatus		
	Habitat-richtlijnsoort	andere soorten	vrijgestelde soorten
Grote vos		X	
Grote weerschijnvlinder		X	
Iepenpage		X	

De grote vos komt voor in het Sint Annabos ten noordwesten van Uden. De grote weerschijnvlinder is rondom het ziekenhuis in het noordwesten van Uden aangetroffen. De iepenpage is in een park aan de oostelijke rand van Uden waargenomen.

### Veldonderzoek

Tijdens het veldbezoek is een inschatting gemaakt van het voorkomen van beschermde ongewervelden in het projectgebied. Iedere soort is afhankelijk van een bepaald habitat met bepaalde waardplanten. Gezien de beperkte hoeveelheid aangeplante vegetatie binnen het projectgebied zijn deze habitats niet aanwezig.

### Effectenbeoordeling

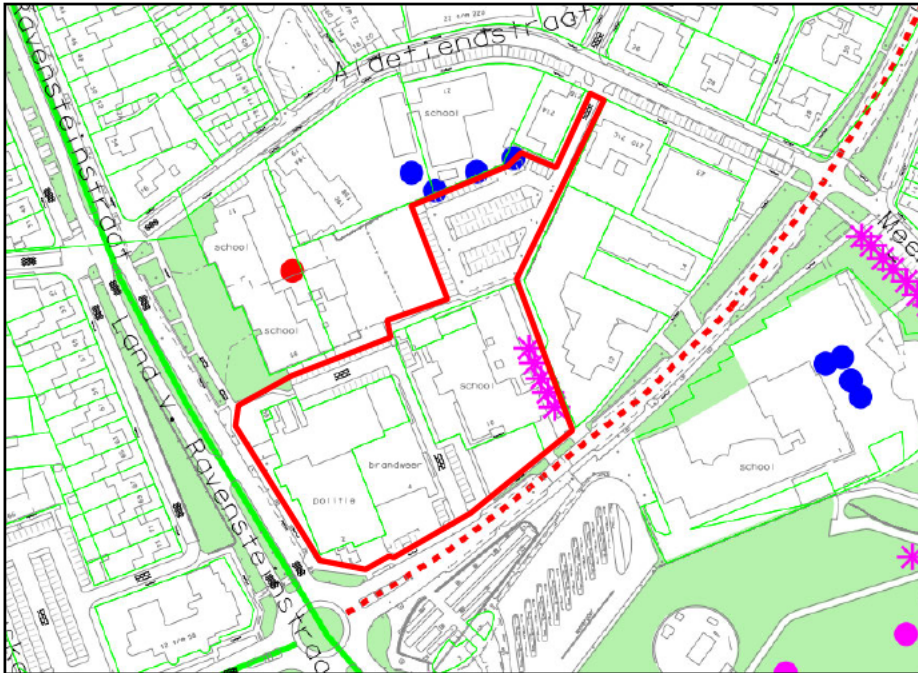
Er zijn geen negatieve effecten te verwachten op beschermde ongewervelden.

## 5.3 Houtopstanden

De bomen in het projectgebied vallen onder de bebouwde kom houtopstanden en zijn daarom vrijgesteld van de meld- en herplantplicht van de Wet natuurbescherming.

### 5.3.1 Bomenverordening

De gemeente Uden hanteert een Groene Kaart opgesteld waarop de beschermde houtopstanden en bomen binnen de bebouwde kom zijn weergegeven. Het projectgebied grenst aan drie beeldbepalende bomen en op het terrein van de basisschool Klimboom (binnen het projectgebied) staan vier potentieel monumentale bomen (zie Figuur 6). Voor deze bomen dient een kapvergunning te worden aangevraagd indien ze gekapt worden.



**Figuur 6.** Belangrijke bomen binnen en grenzend aan het projectgebied. Blauw= beeldbepalende boom; Roze= waardevolle boom (potentieel monumentaal).

### 5.4 Invasieve exoten

Er zijn geen invasieve exoten aangetroffen binnen het projectgebied.



## 6. Conclusies en aanbevelingen

Aan de hand van het voorgaande kan een aantal conclusies worden getrokken en worden aanbevelingen gegeven voor de te nemen vervolgstappen.

In de effectenbeoordeling en de daaruit volgende conclusies is uitgegaan van de werkzaamheden zoals die zijn omschreven in paragraaf 3.2. Veranderingen of afwijkingen hiervan kunnen tot andere conclusies leiden.

Natuuronderzoek heeft doorgaans een juridische houdbaarheid van drie jaar.

### 6.1 Gebiedsbescherming

#### 6.1.1 Natura 2000

Er zijn geen negatieve effecten, dan wel significant negatieve effecten te verwachten van het project op het nabijgelegen Natura 2000-gebied.

#### 6.1.2 Natuurnetwerk Nederland

Het projectgebied ligt op grote afstand van de grenzen van Natuurnetwerk Nederland, waardoor er geen effecten op de kernkwaliteiten van het gebied zijn. Het afwegingskader EHS hoeft niet te worden doorlopen.

### 6.2 Soortbescherming

De Wet natuurbescherming is gericht op het duurzaam in stand houden van soorten in hun natuurlijk leefgebied. Niet alleen de instandhouding van verblijfplaatsen is van belang, maar ook de instandhouding van het leefgebied. Te allen tijde dient men de zorgplicht in acht te nemen. Deze zorgplicht houdt in dat nadelige gevolgen voor flora en fauna zoveel mogelijk moet worden voorkomen. De zorgplicht geldt voor alle planten en dieren, beschermd of niet. Tabel 7 geeft een overzicht van de maatregelen per soortgroep.

*Tabel 7.* Samenvatting onderzoeksresultaten en maatregelen.

Soortgroep	Soort	Maatregelen
Grondgebonden zoogdieren	n.v.t.	
Vleermuizen	Gebouwbewonende en boombewonende soorten	Nader onderzoek naar gebouwbewonende en boombewonende soorten.
Vogels	Algemene broedvogels	Niet in het broedseizoen (15 mei t/m 15 juli) kappen of de bomen controleren vóór werkzaamheden.
Reptielen	n.v.t.	
Amfibieën	n.v.t.	
Vissen	n.v.t.	
Flora	n.v.t.	
Ongewervelden	n.v.t.	

#### 6.2.1 Grondgebonden zoogdieren

De voorgenomen werkzaamheden hebben geen negatief effect op grondgebonden zoogdieren. Voortplantingsplaatsen, vaste rust- of verblijfplaatsen en (functionele)

leefomgeving van beschermde grondgebonden zoogdieren zijn in het projectgebied niet aanwezig. Een ontheffing in het kader van de Wet natuurbescherming is niet nodig.

### 6.2.2 Vleermuizen

De bebouwing op de locatie is een potentiële vaste rust- en verblijfplaats voor gebouwbewonende vleermuizen. Nader onderzoek moet uitwijzen wat de functie van het projectgebied voor vleermuizen is en of een ontheffing in het kader van de Wet natuurbescherming nodig is. Dit houdt in dat er in de periode half mei tot half juli 3 bezoeken plaatsvinden, één in de ochtend rond zonsopkomst en twee in de avond rond zonsondergang. Daarnaast vinden er in de periode half augustus tot en met september 2 bezoeken plaats in de nacht.

Daarnaast bevatten sommige bomen potentiële vaste rust- en verblijfplaatsen van boombewonende vleermuizen. Vanwege het beperkt aantal bomen met holtes, kan dit nader onderzoek worden gecombineerd met het onderzoek voor de gebouwen.

### 6.2.3 Vogels

De bebouwing op de locatie is niet geschikt als nestlocatie voor gierzwaluw en/of huismus. De bomen zijn gecontroleerd op de aanwezigheid van jaarrond beschermde nesten. Deze zijn niet aangetroffen. Een ontheffing in het kader van de Wet natuurbescherming is niet nodig.

De bomen zijn wel geschikt als nestlocatie voor vogels. Actieve nesten mogen geen negatief effect ondervinden. Indien er bomen worden gekapt, moet dat buiten het broedseizoen (over het algemeen half maart – half juli) gebeuren om te voorkomen dat actieve nesten worden aangetast. Als het kappen niet plaats kan vinden buiten het broedseizoen, dienen de bomen voor verwijdering te worden gecontroleerd op de aanwezigheid van actieve nesten.

### 6.2.4 Reptielen, amfibieën en vissen

Geschikt habitat om te rusten, zich voort te planten of te overwinteren is voor beschermde reptielen, amfibieën en vissen in het projectgebied niet aanwezig. Een ontheffing in het kader van de Wet natuurbescherming is niet nodig.

### 6.2.5 Flora

In het projectgebied zijn geen beschermde planten waargenomen of te verwachten. Een ontheffing in het kader van de Wet natuurbescherming is niet nodig.

### 6.2.6 Ongewervelden

In het projectgebied worden geen beschermde ongewervelden verwacht. Een ontheffing in het kader van de Wet natuurbescherming is niet nodig.

## 6.3 Houtopstanden en gemeentelijke bomenverordening

De bomen in het projectgebied vallen onder de bebouwde kom houtopstanden en zijn daarom vrijgesteld van de meld- en herplantplicht van de Wet natuurbescherming. Het

projectgebied bevat wel enkele bomen die beeldbepalend zijn en daardoor binnen de bescherming gemeentelijke bomenverordening vallen. Indien deze bomen worden gekapt dient hier een kapvergunning voor te worden aangevraagd.

## **6.4 Invasieve exoten**

Er zijn geen invasieve exoten aangetroffen binnen het projectgebied.

## Bronnen

### Literatuur

- Bos, F., Bosveld, M., Groenendijk, D., Swaay, van C. & Wynhoff, I., De Vlinderstichting 2006. De dagvlinders van Nederland, verspreiding en bescherming (Lepidoptera: Hesperioidea, Papilionoidea. - Nederlandse Fauna 7. Leiden. Nationaal Natuurhistorisch Museum Naturalis, KNNV Uitgeverij & European Invertebrate Survey - Nederland.
- Broekhuizen, S., K. Spoelstra, J.B.M. Thissen, K.J. Kanters & J.C. Buys 2016. Atlas van de Nederlandse zoogdieren. Natuur van Nederland 12: 1-432.
- Creemers, R.C.M. & J.J.C.W. van Delft (RAVON)(redactie) 2009. De amfibieën en reptielen van Nederland. - Nederlandse Fauna 9. Nationaal Natuurhistorisch Museum Naturalis, EIS - Nederland, Leiden.
- Grapperhaus, F. 2021. Wet van 10 maart 2021 tot wijziging van de Wet natuurbescherming en de Omgevingswet (stikstofreductie en natuurverbetering). Staatsblad 140.
- Kapteyn, K. 1995. Vleermuizen in het landschap. Over hun ecologie, gedrag en verspreiding. Schuyt & Co, Haarlem.
- Limpens, H., Mosterd, K. & Bongers, W. 1997. Atlas van de Nederlandse vleermuizen. Onderzoek naar verspreiding en ecologie. KNNV, Utrecht.
- Ministeries van LNV en VROM en de provincies, 2006. Spelregels EHS, Beleidskader voor compensatiebeginsel, EHS-saldobenadering en herbegrenzen EHS.
- Nederlandse Vereniging voor Libellenstudie, 2002. De Nederlandse libellen (Odonata). Nederlandse Fauna 4. Nationaal Natuurhistorisch Museum Naturalis, KNNV Uitgeverij & European Invertebrate Survey - Nederland, Leiden.

### Websites

- <https://noord-brabant.maps.arcgis.com/apps/webappviewer/index.html?id=b6414403ef5e4e9aa8875a7c366209c6>
- <https://mijn.rvo.nl/documents/20448/98667/Lijst+jaarrond+beschermde+vogelnesten/8c628143-438c-4d87-aef9-eeae6a4b7843>
- <https://monitor.aerius.nl/monitor/>
- <https://wetten.overheid.nl/BWBR0037552/>
- <https://wetten.overheid.nl/BWBR0038668/>
- [www.eis-nederland.nl](http://www.eis-nederland.nl)
- [www.floron.nl](http://www.floron.nl)
- [www.google.nl/maps](http://www.google.nl/maps)
- [www.natura2000.nl](http://www.natura2000.nl)
- [www.ndff.nl](http://www.ndff.nl)
- [www.nvwa.nl/onderwerpen/invasieve-exoten/unielijst-invasieve-exoten](http://www.nvwa.nl/onderwerpen/invasieve-exoten/unielijst-invasieve-exoten)
- [www.openstreetmap.org](http://www.openstreetmap.org)
- [www.pdok.nl/](http://www.pdok.nl/)
- [www.ravon.nl](http://www.ravon.nl)
- [www.rvo.nl/onderwerpen/agrarisch-ondernemen/beschermde-planten-dieren-en-natuur/invasieve-exoten](http://www.rvo.nl/onderwerpen/agrarisch-ondernemen/beschermde-planten-dieren-en-natuur/invasieve-exoten)
- [www.sovon.nl](http://www.sovon.nl)
- [www.verspreidingsatlas.nl](http://www.verspreidingsatlas.nl)
- [www.zoogdiervereniging.nl](http://www.zoogdiervereniging.nl)