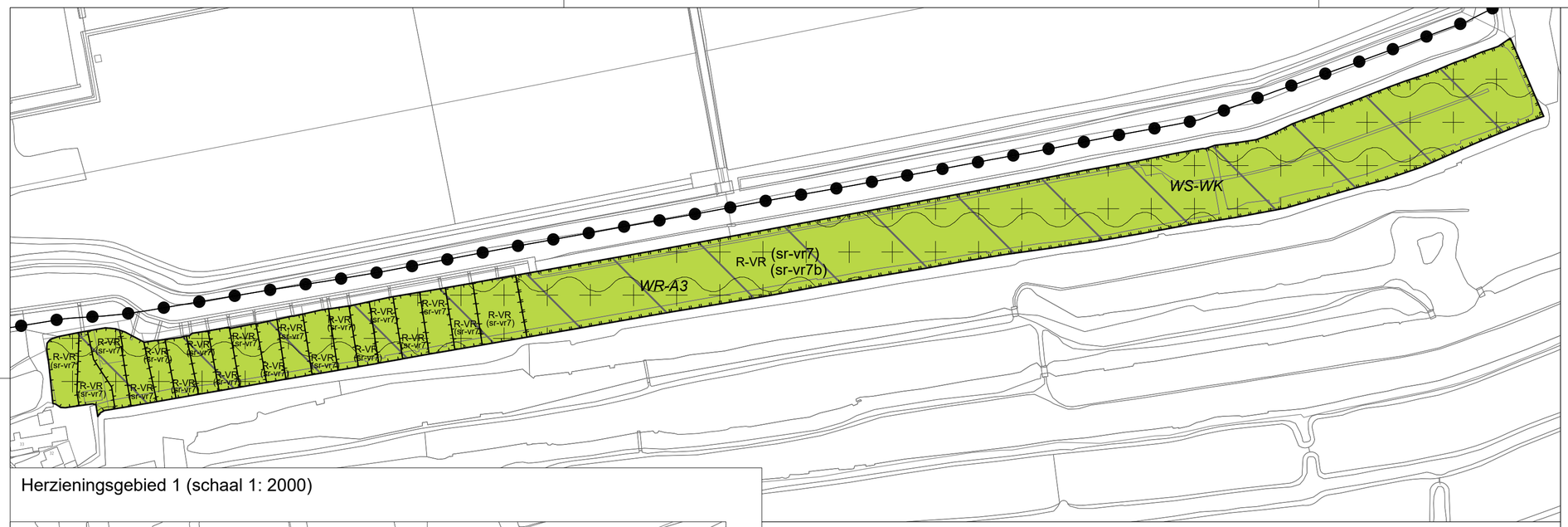

Herzieningsgebied 1 (schaal 1: 2000)



Herzieningsgebied 2 (schaal 1: 2000)



Herzieningsgebied 3 (schaal 1: 5000)

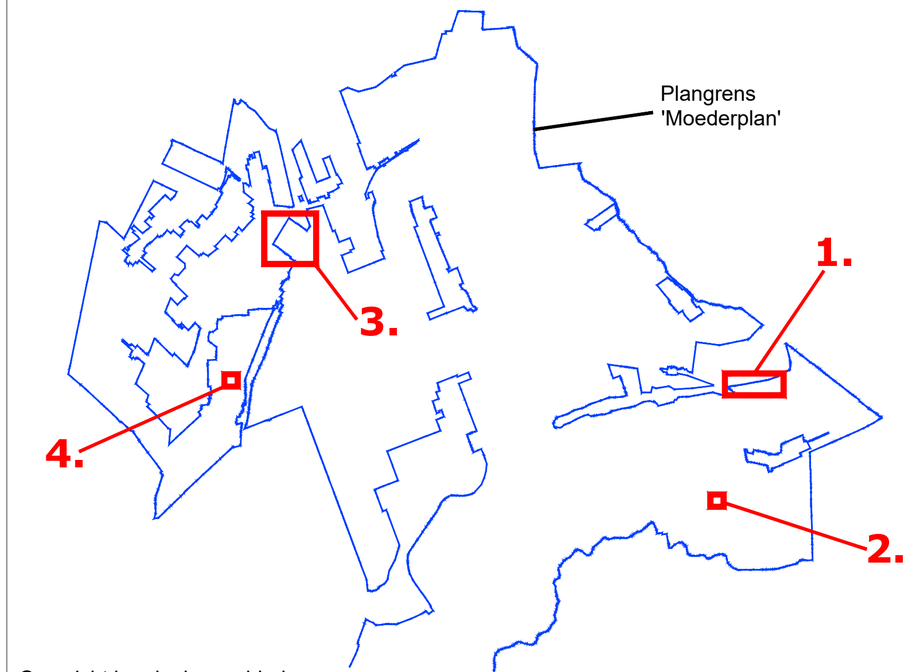

Overzicht herzieningsgebieden

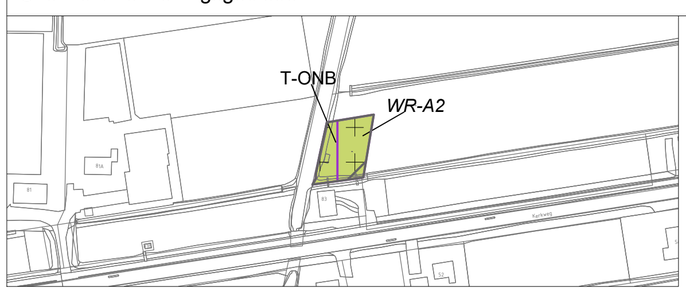

Herzieningsgebied 4 (schaal 1: 2000)

LEGENDA

PLANGEBIED

Plangebied

BESTEMMINGEN

Enkelbestemmingen

- N — Natuur
- R-DR — Recreatie - Dagrecreatie
- R-VR — Recreatie - Verblijfsrecreatie
- S — Sport
- T-ONB — Tuin - Onbebouwd

Dubbelbestemmingen

- *L-R* — Leiding - Riool
- *WR-A1* — Waarde - Archeologie 1
- *WR-A2* — Waarde - Archeologie 2
- *WR-A3* — Waarde - Archeologie 3
- *WS-WK* — Waterstaat - Waterkering

AANDUIDINGEN

Gebiedsaanduidingen

- luchtvaartverkeerzone - 20ke
- overige zone - landschapstype droogmakerij
- overige zone - landschapstype oeverwallen
- overige zone - landschapstype petgaten en legakker

Functieaanduidingen

- (dr) — dagrecreatie
- (go) — golfbaan
- (sr-vr7) — specifieke vorm van recreatie - verblijfsrecreatie 7
- (sr-vr7b) — specifieke vorm van recreatie - verblijfsrecreatie 7b

Bouwaanduidingen

- bouwvlak

Figuren

- hartlijn leiding - riool

VERKLARING

Ondergrond
(gegevens BGT en BRK, d.d. 08-11-2021)

Gemeente Nieuwkoop

Bestemmingsplan Landelijk gebied Nieuwkoop, 1e herziening Ontwerp

nummer	43.63	schaal	variabel	raad	
formaat	A2	referte	mRO	ID nr.	NL.IMRO.0569.bpLandelijkgebHRZ-on01
datum	december 2021	versie	2		

*m*RO bv
Leeuwenveldseweg 16 H 1382 LX Weesp
T : 033-4614342 / I : www.mro.nl / E : info@mro.nl