aeres milieu

ingenieursbureau voor bodem, archeologie, geohydrologie, ecologie

Verkennend bodemonderzoek 't Dorp 54 te Heesch

Verkennend bodemonderzoek 't Dorp 54 te Heesch

Aeres Milieu Projectnummer	:	AM20108
Status rapport	:	Definitief (versie 1)
Datum	:	20 augustus 2020
Opdrachtgever	:	Bureau Leefomgeving Schoolstraat 7 5961 EE Horst
Opgesteld door	:	ing. J.M.G. Reuver
Paraaf	:	
Gecontroleerd door	:	ing. T.K.P.G. Thijssen
Paraaf	:	

Aeres Milieu B.V.
Noordhoven 4
6042 NW ROERMOND
(t) 0475 – 320 000
e-mail: info@aeres-milieu.nl
www.aeres-milieu.nl

2001 + 2002

Disclaimer

Het onderzoek is op zorgvuldige wijze uitgevoerd volgens de algemeen gebruikelijke inzichten en methoden (opzet conform NEN 5740 en interpretatie aan de hand van de Leidraad Bodembescherming).

Opgemerkt wordt dat bij een verkennend bodemonderzoek sprake is van een steekproefsgewijze bemonstering en het nemen van een beperkt aantal monsters. De mogelijkheid blijft daarom bestaan dat puntverontreinigingen, welke niet voortkomen uit het historisch onderzoek, niet door het onderzoek worden aangetoond. Daarnaast blijft het mogelijk dat lokale afwijkingen in de samenstelling van het bodemmateriaal voorkomen. Tot slot wordt erop gewezen dat het uitgevoerde bodemonderzoek een momentopname is.

Het bovenstaande betekent dat Aeres Milieu op voorhand geen aansprakelijkheid accepteert voor maatregelen of mogelijke beslissingen die de opdrachtgever naar aanleiding van het door Aeres Milieu uitgevoerde bodemonderzoek neemt. Tevens wordt opgemerkt dat Aeres Milieu voor het verkrijgen van de voor het historisch onderzoek noodzakelijke informatie (mede) afhankelijk is van externe bronnen. Voor Aeres Milieu is niet te verifiëren of deze bronnen altijd volledig en zonder fouten zijn. Hierdoor kan Aeres Milieu niet instaan voor de juistheid en volledigheid van de verzamelde historische informatie.

INHOUDSOPGAVE

1. INLEIDING 4

2. VOORONDERZOEK 5

2.1 Inleiding 5

2.2 Topografische beschrijving 5

2.3 Historisch overzicht en omgeving 6

2.4 Dossieronderzoek 6

2.5 Bodemopbouw en geo(hydro)logie 8

2.6 Beschrijving van de onderzoekslocatie 9

2.7 Asbest 9

2.8 Bodemkwaliteitskaart en Nota bodembeheer gemeente <gemeente> 9

2.9 Onderzoekshypothese 10

3. ONDERZOEKSSTRATEGIE 11

3.1 Inleiding 11

3.2 Onderzoeksstrategie 11

4. VELDWERKZAAMHEDEN 12

4.1 Algemeen 12

4.2 Grondbemonstering 12

4.3 Grondwatermonstername 13

5. LABORATORIUMONDERZOEK 14

5.1 Algemeen 14

5.2 Grond(meng)monster(s) 14

5.3 Grondwatermonster(s) 15

5.4 Toetsing van de gestelde hypothese 16

6. CONCLUSIES EN AANBEVELINGEN 17

Bijlagen:

1 Topografische en kadastrale overzichtskaart
2 Foto's onderzoekslocatie
3 Situatietekening onderzoekslocatie met boorpunten
4 Boorprofielen en zintuiglijke waarnemingen
5 Verklaring veldmedewerker
6 Toetsingstabellen en analyserapport grond(meng)monster(s)
7 Toetsingstabellen en analyserapport grondwatermonster(s)
8 Omgevingsrapportage 't Dorp 54 Heesch

1. INLEIDING

In opdracht van Bureau Leefomgeving heeft Aeres Milieu een verkennend bodemonderzoek uitgevoerd op de locatie:

Adres onderzoekslocatie	: 't Dorp 54 te Heesch
Gemeente	: Bernheze
Kadastrale registratie	: Heesch, sectie A, nr. 6383
Oppervlakte	: circa 1.382 m^2
Huidig gebruik van de locatie	: woonhuis
Toekomstig gebruik	: appartementen

Dit bodemonderzoek is uitgevoerd conform de richtlijnen van de NEN 5740. Het verkennend bodemonderzoek bestaat uit een vooronderzoek naar de historie en bodemgesteldheid van de onderzoekslocatie en aanvullend hierop een bodemonderzoek op het perceel.

Aanleiding

De aanleiding voor het laten uitvoeren van dit bodemonderzoek is een herontwikkeling van de locatie. De op de locatie aanwezige woning zal worden gesloopt voor de nieuwbouw van appartementen.

Doel

Het doel van het verkennend onderzoek is, middels een steekproef, het vaststellen van de actuele bodemkwaliteit ter plaatse. Het onderzoek is niet bedoeld om een exacte aard en omvang van een eventuele verontreiniging aan te geven.

Onderzoek

Aeres Milieu B.V. heeft geen binding met de opdrachtgever en de onderzoekslocatie anders dan als onafhankelijk onderzoeksbureau.

In hoofdstuk 2 is het vooronderzoek en de daaruit volgende onderzoekshypothese beschreven. Naar aanleiding van de opgestelde hypothese wordt in hoofdstuk 3 de onderzoeksstrategie opgesteld. In hoofdstuk 4 worden de veldwerkzaamheden (grond- en grondwateronderzoek) beschreven. Hoofdstuk 5 beschrijft de laboratoriumwerkzaamheden en de onderzoeksresultaten. Het rapport wordt afgesloten met hoofdstuk 6, waarin de conclusies en enkele aanbevelingen staan beschreven.

Bemonstering en laboratoriumonderzoek vonden plaats in juli 2020. De veldwerkzaamheden zijn uitgevoerd conform de protocollen van de BRL SIKB 2000. De chemische analyses zijn uitgevoerd door Synlab BV te Rotterdam. Synlab is geaccrediteerd volgens de door de Raad voor Accreditatie gestelde criteria voor Testlaboratoria conform ISO/IEC 17025. Alle analyses zijn uitgevoerd conform Accreditatie Schema 3000 (AS3000).

2. VOORONDERZOEK

2.1 Inleiding

Conform het onderzoeksprotocol NEN 5725 is ten behoeve van de bepaling van de onderzoeksstrategie op onderhavige locatie een vooronderzoek uitgevoerd. De resultaten van dit vooronderzoek zijn opgenomen in voorliggend hoofdstuk. De in paragraaf 2.1 t/m 2.6 opgenomen informatie is afkomstig van/uit:

- de opdrachtgever;
- het kadaster;
- topotijdreis.nl;
- gemeente Bernheze;
- omgevingsdienst Brabant Noord;
- het dinoloket;
- het bodemloket;
- terreininspectie.

In principe richt het vooronderzoek zich op alle percelen waarop het onderzoek betrekking heeft én de direct hieraan grenzende percelen. Indien een direct aangrenzend perceel smal (< 10 m breed) is, worden ook de percelen hier weer aan grenzend meegenomen.

Indien de aangrenzende percelen groot zijn, wordt alleen het gedeelte van deze percelen binnen 25 meter vanaf de grens van de bodemonderzoekslocatie in beschouwing genomen, tenzij er aanleiding bestaat toch het gehele perceel te onderzoeken.

2.2 Topografische beschrijving

De onderzoekslocatie ligt aan de 't Dorp 54 te Heesch. Kadastraal is de locatie bekend als gemeente Bernheze Heesch, sectie A, nr. 6383. De coördinaten volgens het R.D. stelsel zijn X = 164.801/ Y = 416.372. Zie bijlage 1 voor een kadastrale kaart. Op onderstaande luchtfoto is de globale begrenzing van de onderzoekslocatie weergegeven.

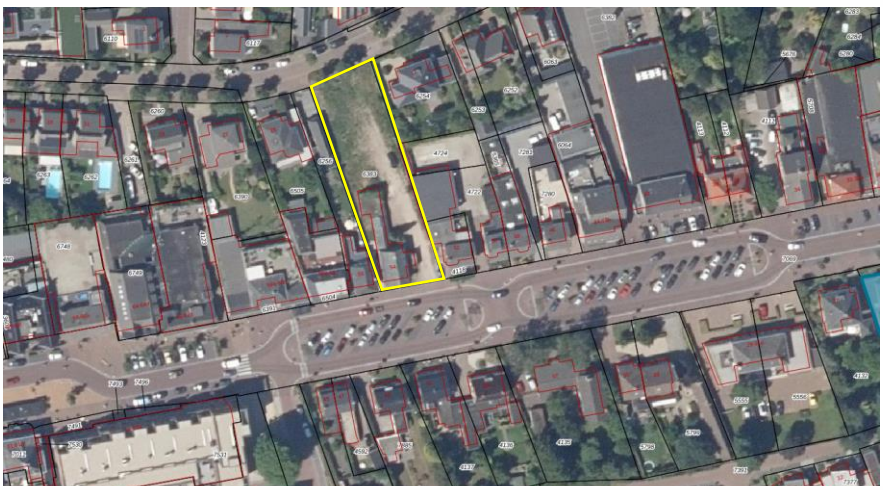

Afbeelding 1: globale begrenzing onderzoekslocatie (Bron luchtfoto: PDOKViewer)

2.3 Historisch overzicht en omgeving

In het kader van het vooronderzoek is historisch kaartmateriaal bestudeerd. Uit kaartmateriaal van de geraadpleegde historische kaarten is af te leiden dat de onderzoekslocatie tot circa 1956 onbebouwd was. Op de kaart uit 1978 tot 2011 is ten noordoosten van de locatie een zandpad (Binnenpas) zichtbaar. Vanaf 1956 neemt de bebouwing steeds verder toe langs de weg 't Dorp. Rond 1988 is de bebouwing aan de noordzijde van de locatie uitgebreid. Op de kaart uit 2011 is de weg 't Dorp gereconstrueerd, deze situatie komt overeen met de situatie in 2019.

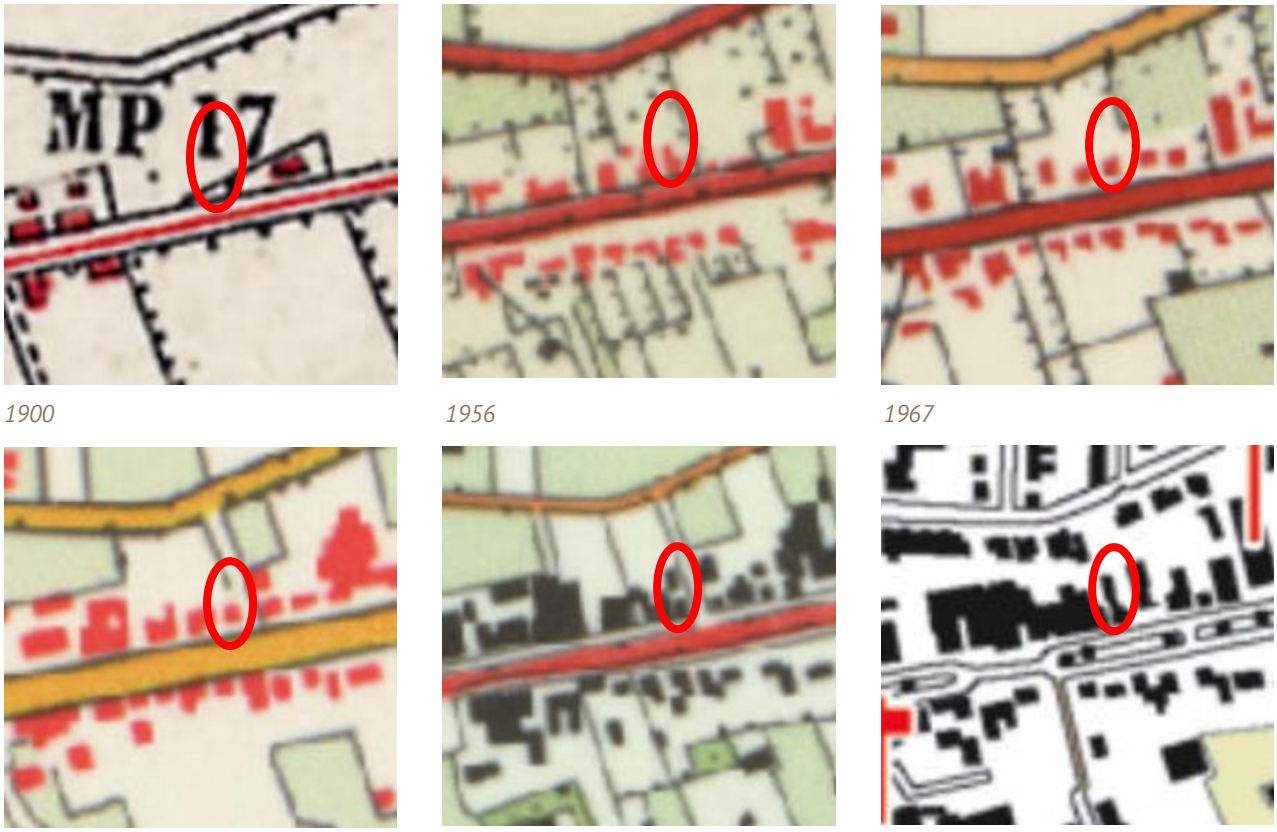

1900 *1956* *1967*

1978 *1988* *2011-2019*

Afbeelding 2: geraadpleegde historische kaarten (Bron kaarten: topotijdreis.nl)

2.4 Dossieronderzoek

Via de website van de gemeente Bernheze / omgevingsdienst Brabant Noord is bodeminformatie gedownload van de locatie en directe omgeving. De bodemrapportage is opgenomen in bijlage 8.

Voor het verkrijgen van historische informatie van de onderzoekslocatie is op 29 juni 2020 een informatieverzoek ingediend bij de gemeente Bernheze en de omgevingsdienst Brabant Noord. Gevraagd is naar uitgevoerde bodemonderzoeken en/of bodemsaneringen, verleende hinderwet- of milieuvergunningen, bouw- en/of sloopvergunningen, de aanwezigheid van onder- en/of bovengrondse brandstoftanks, gegevens over calamiteiten en eventuele asbestinventarisaties. Tevens is gevraagd of de locatie en de directe omgeving verdacht is op het voorkomen van verhoogde gehalten aan PFAS en/of GenX, of dat er ter plaatse bronlocaties bekend zijn voor PFAS of GenX.

In de gemeente Bernheze is de handreiking toepassing PFAS houdende grond en baggerspecie Noord-Brabant van toepassing zoals deze op 2 december 2019 is opgesteld door de Omgevingsdienst Zuidoost Brabant, Omgevingsdienst Midden en West-Brabant en de Omgevingsdienst Brabant Noord. Bij grondverzet en hergebruik van PFAS houdende grond binnen de deelnemende gemeenten is deze handreiking van toepassing. Deze handreiking is geldig totdat een deelnemende gemeente aan deze handreiking een bodemkwaliteitskaart voor PFAS bestuurlijk heeft vastgesteld.

Voor de onderzoekslocatie zijn de in tabel 2.1 weergegeven (relevante) bouwvergunningen geraadpleegd.

Datum	Vergunning	Opmerkingen
1969	Vergroten horeca	---

Tabel 2.1.: Overzicht geraadpleegde (relevante) bouwvergunningen

Voor de onderzoekslocatie zijn de in tabel 2.2 weergegeven (relevante) milieuvergunningen geraadpleegd.

Datum	Vergunning	Opmerkingen
1993	Kennisgeving / melding Horeca milieubeheer	't Dorp 54. Beëindigd 2002

Tabel 2.2: Overzicht geraadpleegde (relevante) milieuvergunningen

Bij de gemeente Bernheze is geen informatie bekend over eventueel uitgevoerde bouw- en milieu-inspecties voor de locatie.

Binnen het plangebied en in de directe omgeving zijn de in tabel 2.3 weergegeven bodemonderzoeken uitgevoerd. Daarnaast zijn er een drietal bodemonderzoeken (locatiecodes: NB172107146, NB172100251 en NB172101680) wel opgevraagd bij de omgevingsdienst Brabant Noord en de gemeente Bernheze, maar deze zijn niet overlegd.

Kenmerk	Bijzonderheden
Verkennend bodemonderzoek 't Dorp 58 te Heesch, Bijvelds milieutechnisch onderzoek, projectcode: 0202080, d.d. 25 juli 2002	In het opgeboorde materiaal zijn zintuiglijk geen afwijkingen geconstateerd. Uit de analyseresultaten van het samengestelde grondmengmonster van de bovengrond blijkt dat hierin een verhoogde concentratie lood is aangetoond boven de streefwaarde. Voor deze verhoogde concentratie is met beschikbare gegevens geen eenduidige verklaring te geven. In het grondwatermonster zijn verhoogde concentraties chroom, zink en xylenen aangetroffen boven de streefwaarde. Met betrekking tot de metalen chroom en zink wordt opgemerkt dat uit diverse bodemonderzoeken in de omgeving blijkt dat in het grondwater plaatselijk verhoogde concentraties aan metalen voorkomen. De verhoogde concentraties worden zonder duidelijk aanwijsbare reden aangetroffen. Ook blijkt dat de concentraties aan metalen sterk kunnen fluctueren in ruimte en tijd. Dit blijk uit een grootschalig onderzoek van IWACO. Voor de verhoogde concentratie xylenen is met de beschikbare gegevens geen eenduidige verklaring te geven. De aangetoonde verhoogde concentraties in zowel grond als grondwater overschrijden weliswaar de streefwaarde maar blijven beduidend beneden de tussenwaarde. Derhalve wordt een aanvullend onderzoek niet nodig geacht. Het geheel aan onderzoeksresultaten geeft geen aanleiding de hypothese onverdachte locatie te verwerpen. Uit het geheel aan voorliggende onderzoeksresultaten blijkt er vanuit milieuhygiënisch oogpunt gezien geen belemmeringen of beperkingen verbonden te zijn aan de voorgenomen bouwplannen.

Kenmerk	Bijzonderheden
Verkennend bodemonderzoek Binnenpas (naast huisnr. 7) te Heesch, Regionaal Milieubedrijf, projectnr.: STA.73703, d.d. december 2003	Zintuiglijk zijn in de bodem geen verontreinigingen waargenomen. De bovengrond is licht verhoogd met minerale olie. Er zijn geen verhoogde waarden in de ondergrond aangetroffen. Het grondwater is licht verhoogd met cadmium en zink. Op basis van het totaal aan onderzoeksgegevens behoeft de bodemkwaliteit ons inziens geen belemmering te vormen voor de geplande bouwbestemming. Er is geen aanleiding tot een aanvullend onderzoek.
Verkennend bodemonderzoek Plangebied Meurs en Maas te Heesch, Dienst VROM streekgewest BNO, projectnr.: 3610693/231/3, d.d. januari 1995	Op basis van het vooronderzoek is de hypothese gesteld dat de gehele locatie "onverdacht is van verontreiniging". Ondanks de overschrijdingen van de streefwaarde voor de diverse parameters is de hypothese bevestigd. Op basis van de onderzoeksresultaten mag een "verklaring van geen bezwaar" worden afgegeven. Gezien de aangetroffen stoffen in het grondwater, wordt aanbevolen om het gebruik zoveel mogelijk te beperken. In verband met lozen van bronneringswater wordt aanbevolen om dit zoveel mogelijk op de gemeentelijke riolering te doen.
Verkennend bodemonderzoek Plangebied Meurs en Maas te Heesch, Dienst VROM streekgewest BNO, projectnr.: 3610693/231/2, d.d. augustus 1994	Op basis van het vooronderzoek is de hypothese gesteld dat de gehele locatie "onverdacht is van verontreiniging". Ondanks de overschrijdingen van de streefwaarde voor de diverse parameters is de hypothese bevestigd. Uitzondering hierop is de aangetroffen verontreiniging met minerale olie. Op basis van de onderzoeksresultaten mag een "verklaring van geen bezwaar" worden afgegeven. Gezien de aangetroffen stoffen in het grondwater, wordt aanbevolen om het gebruik zoveel mogelijk te beperken. In verband met lozen van bronneringswater wordt aanbevolen om dit zoveel mogelijk op de gemeentelijke riolering te doen. Aanbevolen wordt om de aangetroffen verontreiniging met minerale olie nader te onderzoeken c.q. te saneren.

Tabel 2.3: Overzicht uitgevoerde bodemonderzoeken

Op de locatie heeft, voor zover bekend bij de gemeente Bernheze, geen bovengrondse of ondergrondse opslag van oliehoudende producten plaatsgevonden.

Bij de gemeente Bernheze is geen informatie bekend m.b.t. eventueel toegepaste asbesthoudende bouwmaterialen op de locatie.

Voor zover bekend hebben er op de locatie geen ophogingen, opvullingen of dempingen plaatsgevonden. Er zijn geen calamiteiten bekend op of nabij de locatie.

2.5 Bodemopbouw en geo(hydro)logie

De bodemopbouw van de onderzoekslocatie wordt schematisch weergegeven in tabel 2.4.

Diepte [m-mv]	Lithostratigrafie	Lithologie
0,0 – 0,6	Formatie van Boxtel	Zandige eenheid, hoofdzakelijk bestaande uit midden en fijn zand, weinig zandige klei en grof zand en een spoor klei, veen en grind.
0,6 – 8,8	Formatie van Kreftenheye	Zandige eenheid, hoofdzakelijk bestaande uit midden en grof zand, weinig zandige klei, fijn zand en grind en een spoor klei en veen.

Diepte [m-mv]	Lithostratigrafie	Lithologie
8,8 – 11,9	Formatie van Beegden	Zandige eenheid, hoofdzakelijk bestaande uit grof zand, grind en midden zand, weinig zandige klei en fijn zand, een spoor klei en kans op stenen, keien en blokken.
11,9 – 13,6	Formatie van Waalre	Kleiige eenheid, hoofdzakelijk bestaande uit zandige klei, klei en midden zand, weinig veen, fijn en grof zand en een spoor grind.
13,6 – 35,5	Formatie van Peize en Formatie van Waalre	Zandige eenheid, hoofdzakelijk bestaande uit midden en grof zand, met weinig zandige klei, fijn zand en grind en een spoor klei en veen.

Tabel 2.4: Geo(hydro)logische indeling (bron: Dinoloket identificatienummer B45E0129)

Het maaiveld ter plaatse van de onderzoekslocatie bevindt zich op een hoogte van circa 9,6 m+ NAP. De stroming van het freatisch grondwater is globaal zuidwestelijk gericht en bevindt zich op een hoogte van circa 7,5 m+ NAP. De onderzoekslocatie bevindt zich niet binnen de grenzen van een grondwaterbeschermingsgebied.

2.6 Beschrijving van de onderzoekslocatie

Op 20 juli 2020 is een veldinspectie uitgevoerd, hierbij is gelet op het terreingebruik en de aanwezigheid van ondergrondse tanks, stookplaatsen, (half)verhardingslagen, ophogingen, storthopen, dempingen, afgravingen en asbestverdacht materiaal op het terrein.

De voorzijde van de woning is gelegen aan de weg 't Dorp. Aan de oostzijde van de woning is een oprit gelegen van een grindverharding. Direct achter het woonhuis zijn een aantal schuren gelegen, aan de zijkant van deze schuren ligt een klinkerbestrating. Het overige deel van de onderzoekslocatie is begroeid met gras.

Tijdens de veldinspectie is op het terrein geen asbestverdacht materiaal aangetroffen.

Er zijn geen waarnemingen gedaan die wijzen op de aanwezigheid van bodemverontreinigingen of bronnen van verontreinigingen. Een fotoreportage van de onderzoekslocatie is opgenomen in bijlage 2.

De onderzoekslocatie wordt aan de noordzijde begrensd door de Binnenpas, aan de oostzijde door 2 woningen met tuin, aan de zuidzijde door 't Dorp en aan de westzijde door een woning met tuin.

2.7 Asbest

Uit het dossieronderzoek en de uitgevoerde veldinspectie is geen informatie naar voren gekomen dat ter plaatse van de onderzoekslocatie asbestverdachte activiteiten hebben plaatsgevonden.

2.8 Bodemkwaliteitskaart en Nota bodembeheer gemeente Bernheze

Uit de bodemkwaliteitskaart van de gemeente Bernheze blijkt dat voor de onderzoekslocatie de ontgravingsklasse 'Natuur en landbouw (AW2000)' geldt voor zowel de bovengrond als ondergrond. Op de bodemfunctieklassenkaart heeft de locatie de functieklasse 'Wonen'.

2.9 Onderzoekshypothese

Gebaseerd op de verzamelde gegevens uit het vooronderzoek is de onderzoekslocatie als “onverdacht” beschouwd. De aanwezigheid van asbestverdacht materiaal in de bodem wordt niet verwacht (onverdacht).

3. ONDERZOEKSSTRATEGIE

3.1 Inleiding

Op basis van de verzamelde informatie uit het vooronderzoek (NEN 5725) en de gestelde onderzoekshypothese(n) voor de onderzoekslocatie, is een onderzoeksstrategie opgesteld conform de richtlijnen van de onderzoeksnorm NEN 5740 (Bodem-Landbodem; Strategie voor het uitvoeren van verkennend bodemonderzoek – Onderzoek naar de milieuhygiënische kwaliteit van bodem en grond van het Nederlands Normalisatie-Instituut.

3.2 Onderzoeksstrategie

Het bodemonderzoek is uitgevoerd conform de strategie 'ONV' uit de NEN 5740. In principe worden boringen willekeurig verspreid over de gehele onderzoekslocatie. Voor het vaststellen van de milieuhygiënische conditie van de bodem (grond en grondwater) van de onderzoekslocatie zal volgens onderstaande strategie veldwerk en monstername voor laboratoriumanalyse plaatsvinden.

ONDERZOEKSNORM NEN 5740 'ONV'						
Aantal boringen				Aantal te onderzoeken (meng)monsters		
oppervlakte (m^2)	tot 0,5 m	èn tot 2 m	èn met peilbuis	bovengrond	ondergrond	grondwater
1.382	6	1	1	1	1	1
Analysepakket				NEN-grond incl. lutos	NEN-grond incl. lutos	NEN-grondwater

Tabel 3.1: Veldwerk, monstername en analysestrategie volgens NEN 5740 'ONV'
Uit elke boring worden monsters genomen in trajecten van ten hoogste 0,5 m.

Legenda bij tabel 3.1
m: meter beneden maaiveld
lutos: lutum en organische stofgehalte

De bovengrond en de ondergrond worden onderzocht op de stoffen uit het NEN 5740 'standaardpakket':
- drogestof-bepaling
- 9 zware metalen
- 10 polycyclische aromatische koolwaterstoffen
- 7 polychloorbifenylen (PCB)
- minerale olie

Tevens bepaalt het laboratorium het gehalte aan organische stof en lutumgehalte voor het vaststellen van een toetsingskader voor de lokale bodemkwaliteit.

Het grondwater wordt onderzocht op de stoffen uit het NEN 5740 'standaardpakket':
- 9 zware metalen
- 8 vluchtige aromatische koolwaterstoffen (incl. naftaleen)
- 21 vluchtige gehalogeneerde koolwaterstoffen
- minerale olie

4. VELDWERKZAAMHEDEN

4.1 Algemeen

Conform de onderzoeksstrategie, zoals beschreven in hoofdstuk 3, is op de onderzoekslocatie een verkennend bodemonderzoek uitgevoerd.

De werkzaamheden zijn uitgevoerd onder certificaat op grond van BRL SIKB 2000 conform protocollen 2001 en 2002 van de Stichting Infrastructuur Kwaliteitsborging Bodembeheer.

Voor het traceren van de kabels en leidingen is voorafgaand aan de uitvoering van de veldwerkzaamheden een KLIC melding verricht.

4.2 Grondbemonstering

Op 20 juli 2020 zijn de boringen geplaatst volgens de in paragraaf 3.2 weergegeven onderzoeksstrategie.

De werkzaamheden zijn uitgevoerd door de heer H. van den Tillaar, erkend monsternemer in het kader van de BRL SIKB 2000 voor de protocollen 2001, 2002 en 2018.

De boringen zijn verricht met behulp van de Edelmanboor (ø 7 of 10 cm). Zie voor de boorpuntlocaties bijlage 3.

Gebaseerd op de diepte en stroming van het freatisch grondwater is een boring afgewerkt met een peilbuis (zie bijlage 2). Deze is centraal op de onderzoekslocatie geplaatst, ter plaatse van boorpunt 1. De bovenkant van het peilbuisfilter is onder de aangetroffen grondwaterstand geplaatst. Tijdens de installatie van de peilbuis is geen werkwater gebruikt.

Het opgeboorde bodemmateriaal is volgens de classificatienorm voor onverharde bodems (NEN 5104) beoordeeld. Daarnaast is vastgesteld in hoeverre het opgeboorde materiaal mogelijke aanwijzingen biedt voor de aanwezigheid van visueel zichtbare verontreiniging.

Op basis van de zintuiglijke waarnemingen en de bodemopbouw heeft laagsgewijze bemonstering plaatsgevonden. De uitkomende grond en alle zintuiglijk waargenomen bijzonderheden zijn per boring beschreven in de profielbeschrijvingen (zie bijlage 4).

In tabel 4.1 zijn de boringen beschreven waarin zintuiglijk afwijkingen zijn geconstateerd.

Boring	Diepte boring (m -mv)	Traject (m -mv)	Grondsoort	Waargenomen bijzonderheden
4	0,90	0,0 – 0,4	zand	Sporen baksteen
7	0,90	0,0 – 0,4	zand	Zwak baksteenhoudend, spoor cementresten

Tabel 4.1: Overzicht zintuiglijke afwijkingen

In het kader van dit onderzoek is geen specifiek onderzoek (conform NEN 5707) verricht naar het voorkomen van asbest in de grond en op het maaiveld. Wel heeft een inspectie van het terrein plaatsgevonden. Op het maaiveld en in de vrijkomende grond zijn geen asbestverdachte materialen aangetroffen. Het voorliggende onderzoek doet echter geen bindende uitspraak over de aan- of afwezigheid van asbest in de bodem binnen de onderzoekslocatie.

4.3 Grondwatermonstername

De peilbuis is een week na plaatsing op 27 juli 2020 bemonsterd conform protocol 2002 van de Stichting Infrastructuur Kwaliteitsborging Bodembeheer. De bemonstering is uitgevoerd door erkend veldwerker van Aeres Milieu, de heer M. Vrolix.

Voorafgaand aan de bemonstering is de grondwaterstand opgenomen en zijn de zuurgraad (pH) en het elektrische-geleidingsvermogen (Ec) van het grondwater bepaald. Deze waarden waren constant bij monstername. De geleidbaarheid is gecorrigeerd voor de grondwatertemperatuur.

De geleiding is een maat voor de concentratie aan opgeloste stoffen in het water, terwijl de pH de zuurgraad van het water aangeeft (pH<7: zuur, pH = 7: neutraal, pH>7: basisch).

De grondwatermonsters zijn in het veld, voor zover noodzakelijk gefiltreerd en geconserveerd. De in het veld gemeten parameters zijn in tabel 4.2 samengevat.

Peilbuis	Filterdiepte (m-mv.)	Grondwaterstand (m-mv.	pH (-)	Ec (µS/cm)	Troebelheid (NTU)
1	2,7 – 3,7	2,18	7,35	257	35,7

Tabel 4.2: Resultaten veldmetingen tijdens grondwatermonstername

De meetresultaten wijken niet af van natuurlijk of regionaal voorkomende waarden.

In het grondwater in de peilbuis is sprake van een verhoogde troebelheid (>10 NTU). Een verhoogde troebelheid kan in sommige gevallen leiden tot een overschatting van de gehalten aan organische parameters in het grondwater. Bij het voorliggende onderzoek is de index van geen enkele organische parameter verhoogd (zie 5.3 grondwateranalyse). De eventuele overschatting van de gehalten als gevolg van een verhoogde troebelheid heeft geen gevolgen voor de interpretatie van de onderzoeksgegevens en de conclusies van dit rapport. Aanvullend onderzoek naar de verhoogde troebelheid is daarom niet uitgevoerd. De overige waarden geven geen aanleiding tot opmerkingen.

5. LABORATORIUMONDERZOEK

5.1 Algemeen

De analyses zijn uitgevoerd door het onderzoekslaboratorium van Synlab BV te Rotterdam. Synlab is geaccrediteerd volgens de door de Raad voor Accreditatie gestelde criteria voor Testlaboratoria conform ISO/IEC 17025, waar verdere conservering en (voor)behandeling van de monsters plaats heeft gevonden.

5.2 Grond(meng)monster(s)

In het laboratorium zijn voor het chemisch onderzoek van de grondmonsters uit de boven- en ondergrond al dan niet mengmonsters samengesteld volgens onderstaande tabel. De keuze voor het samenstellen van deelmonsters tot een mengmonster of het analyseren van individuele monsters is gebaseerd op de zintuiglijke waarnemingen in het veld en op de onderzoeksstrategie. In verband met de aanwezige zintuiglijke bijmengingen in de bovengrond van boring 4 en 7 is, in overleg met de opdrachtgever, besloten om een extra analyse (MM2) op zware metalen (9 stuks) uit te voeren.

Analysemonster	Traject (m -mv)	Deelmonsters	Analysepakket
MM1	0,0 – 0,5	1-1, 2-1, 3-1, 5-1, 6-1, 8-1	Standaardpakket incl. lu/os
MM2	0,0 – 0,4	4-1, 7-1	Zware metalen (9 stuks) incl. lu/os
MM3	0,5 – 1,5	1-2, 2-2, 2-3, 4-2, 7-2	Standaardpakket incl. lu/os

Tabel 5.1: samenstelling analysemonsters en analysepakket

De analyseresultaten van de grond(meng)monsters worden in de volgende tabel samengevat, waarbij door middel van onderstaande sterrencodering de mate van verontreiniging is aangegeven.

* Het gehalte is groter dan de achtergrondwaarde en kleiner dan of gelijk aan de het gemiddelde van de achtergrond- en interventiewaarde;

** het gehalte is groter dan het gemiddelde van de achtergrond- en interventiewaarde en kleiner dan of gelijk aan de interventiewaarde;

*** het gehalte is groter dan de interventiewaarde.

In de Regeling bodemkwaliteit (RBK) is vastgelegd dat de toetsing altijd moet plaatsvinden door het gevonden gehalte in een monster eerst te corrigeren met het lutum en organisch stof gehalte (=berekende concentratie) en vervolgens te vergelijken met de grenswaarden van de Regeling Bodemkwaliteit.

In de kolommen zijn alleen die stoffen vermeld waarvan de analyseresultaten na toetsing hoger zijn dan de bijbehorende achtergrondwaarde voor duurzame bodemkwaliteit. Zie bijlage 6 voor het analyserapport.

(Meng)monster	Traject (m -mv)	Zintuiglijke waarnemingen	Verhoogde component	Berekende concentratie [mg/kg d.s.] en toetsing	
MM1	0,0 – 0,5	Geen bijmengingen / bijzonderheden	PAK (10-VROM)	1,52	*
MM2	0,0 – 0,4	Sporen baksteen, zwak baksteenhoudend, spoor cementresten	Zink	176	*
MM3	0,5 – 1,5	Geen bijmengingen / bijzonderheden	---	---	---

Tabel 5.2: Toetsingsresultaten van de grond(meng)monsters

Uit de analyseresultaten blijkt dat grondmengmonster MM1 (dieptetraject 0,0 – 0,5 m-mv.) licht verhoogd is met Polycyclische Aromatische Koolwaterstoffen (PAK 10-VROM). Grondmengmonster MM2 (dieptetraject 0,0 – 0,4 m-mv.) is licht verhoogd met zink. In grondmengmonster MM3 (dieptetraject 0,5 – 1,5 m-mv.) zijn geen gehalten gemeten verhoogd ten opzichte van de achtergrondwaarde.

De aangetoonde verhoogde gehalten zijn waarschijnlijk te relateren aan het langdurig menselijk gebruik van de locatie.

Zware metalen bezitten een geringe mobiliteit in de bodem en hechten zich met name aan slib- en kleideeltjes. Zware metalen komen van nature in bepaalde concentraties in de bodem voor. Deze concentraties kunnen verhoogd voorkomen in het stedelijk milieu. De afgifte vindt onder andere plaats door dakpannen, dakgoten, kabels en leidingen, verkeer en afval. Ook depositie van zware metalen op de bodem door industriële activiteiten is een mogelijke oorzaak van verhoogde concentraties. Tot de bedrijfsactiviteiten die verontreiniging van de bodem met zware metalen kunnen veroorzaken worden onder andere gerekend galvanische bedrijven, grafische industrie, sloperijen en metaalbewerkende industrie.

De afkorting PAK staat voor Polycyclische Aromatische Koolwaterstoffen. Het gaat hierbij om een verbindingsklasse van meer dan 200 stoffen, die bestaan uit twee of meer aan elkaar verbonden benzeenringen. Ze ontstaan met name bij verbrandingsprocessen, en kunnen dus zowel een synthetische als een natuurlijke oorsprong hebben. PAK's ontstaan o.a. door onvolledige verbranding van minerale olie zoals die ook in het verkeer plaatsvindt. Ze worden tevens gevormd bij het proces van droge destillatie van steenkool, zoals die bij gas- en cokesfabrieken werd toegepast. Daarnaast kunnen ze worden aangetroffen bij de vervaardiging en verwerking van rubber, kunststoffen, verf, lakken, minerale olie en teerproducten.
In de chemische grondstoffenindustrie dienen ze als tussenproducten bij verschillende syntheses, bijvoorbeeld van verfstoffen en farmaceutica. De belangrijkste PAK-verbindingen in steenkoolteer zijn naftaleen, chryseen, fenanthreen en fluorantheen. Alle zijn praktisch onoplosbaar in water, niet vluchtig en persistent (niet afbreekbaar).

5.3 Grondwatermonster(s)

De analyseresultaten van de grondwatermonsters worden in de volgende tabel samengevat, waarbij door middel van onderstaande sterrencodering de mate van verontreiniging is aangegeven.

* Het gehalte is groter dan of gelijk aan de streefwaarde (of de detectiegrens, indien deze hoger is) en kleiner dan of gelijk aan het gemiddelde van de streef- en interventiewaarde;

** het gehalte is groter dan het gemiddelde van de streef- en interventiewaarde en kleiner dan of gelijk aan de interventiewaarde;

*** het gehalte is groter dan de interventiewaarde.

In de kolommen zijn alleen die stoffen vermeld waarvan de analyseresultaten na toetsing hoger zijn dan de bijbehorende streefwaarde voor duurzame bodemkwaliteit. Zie bijlage 7 voor het analyserapport.

Peilbuis	Filtertraject [m-mv]	Grondwaterstand [m-mv.]	Verhoogde component	Gemeten concentratie [µg/l] en toetsing	
1	2,7 – 3,7	2,18	---	---	---

Tabel 5.3: Toetsingsresultaten van de grondwatermonsters

Uit de analyseresultaten blijkt dat het grondwater afkomstig uit peilbuis 1 geen van de onderzochte componenten zijn gemeten in een gehalte verhoogd ten opzichte van de streefwaarde.

5.4 Toetsing van de gestelde hypothese

Geconcludeerd kan worden dat de berekende concentraties in de bovengrond in tegenspraak zijn met de vooraf geformuleerde hypothese dat de locatie als onverdacht beschouwd kan worden. De gemeten concentraties liggen ruim beneden de tussenwaarde (= het gemiddelde van de achtergrondwaarden (AW2000) en de interventiewaarden voor grond). Het uitvoeren van een aanvullend of nader bodemonderzoek is niet noodzakelijk.

Geconcludeerd kan worden dat de gemeten concentraties in het grondwater niet in tegenspraak zijn met de vooraf opgestelde hypothese dat de locatie onverdacht is.

6. CONCLUSIES EN AANBEVELINGEN

Tijdens de veldinspectie op de locatie zijn geen waarnemingen gedaan die wijzen op de aanwezigheid van bodemverontreiniging of bronnen van verontreiniging.

In het opgeboorde bodemmateriaal zijn in de bovengrond plaatselijk zintuiglijke bijmengingen waargenomen.

Uit de analyseresultaten blijkt dat de bovengrond licht verhoogd is met Polycyclische Aromatische Koolwaterstoffen (PAK 10-VROM) en zink. In de ondergrond zijn geen gehalten gemeten verhoogd ten opzichte van de achtergrondwaarde. In het freatisch grondwater is geen van de onderzochte componenten aangetroffen in een gehalte verhoogd ten opzichte van de streefwaarde.

De resultaten van dit bodemonderzoek geven geen aanleiding tot het uitvoeren van een nader bodemonderzoek. De milieuhygiënische conditie van de bodem vormt geen belemmering voor de voorgenomen planontwikkeling.

Indien er werkzaamheden plaatsvinden, waarbij grond vrijkomt, kan de grond mogelijk niet zonder meer worden afgevoerd of elders worden toegepast. Ten aanzien van hergebruik van deze grond elders is het Besluit Bodemkwaliteit van toepassing.

Bijlage 1

Kadastrale situatie en topografische kaart

0 5 10 15 20 25m

Deze kaart is noordgericht

12345 Perceelnummer

25 Huisnummer

Vastgestelde kadastrale grens

Voorlopige kadastrale grens

Administratieve kadastrale grens

Bebouwing

Schaal 1: 500

Kadastrale gemeente	Heesch
Sectie	A
Perceel	6383

kadaster

Voor een eensluidend uittreksel, geleverd op 29 juni 2020
De bewaarder van het kadaster en de openbare registers

Aan dit uittreksel kunnen geen betrouwbare maten worden ontleend.
De Dienst voor het kadaster en de openbare registers behoudt zich de intellectuele eigendomsrechten voor, waaronder het auteursrecht en het databankenrecht.

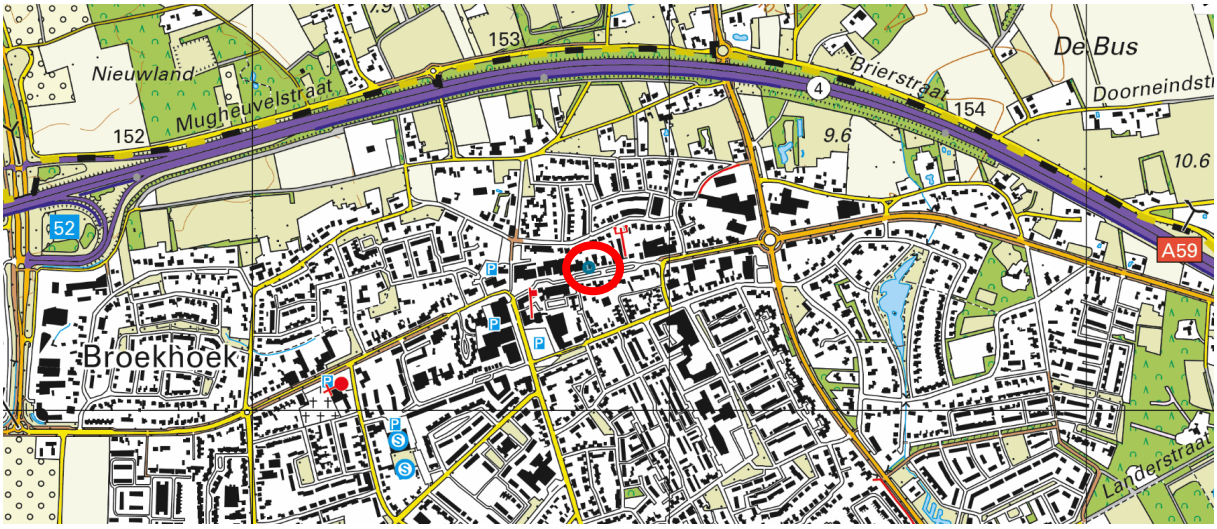

BEBOUWING
a bebouwd gebied
b gebouwen
c hoogbouw
d kas

WEGEN
autosnelweg
hoofdweg met gescheiden rijbanen
hoofdweg
regionale weg met gescheiden rijbanen
regionale weg
lokale weg met gescheiden rijbanen
lokale weg
weg met losse of slechte verharding
onverharde weg
straat/overige weg
voetgangersgebied
fietspad
pad, voetpad
weg in aanleg
viaduct
aquaduct
tunnel
vaste brug
beweegbare brug
brug op pijlers

SPOORWEGEN
spoorweg: enkelspoor
spoorweg: meersporig
a station b spoorweg in tunnel
tramweg
a sneltram b sneltramhalte
a metro bovengronds
b metrostation

HYDROGRAFIE
waterloop: smaller dan 3 m
waterloop: 3-6 m breed
waterloop: breder dan 6 m
a schutsluis b stuwen
c koedam
a duiker b grondduiker
c afsluitbare duiker

BODEMGEBRUIK
a grasland met sloten
b akkerland met greppels
c boomgaard
d fruitkwekerij
e boomkwekerij
f grasland met populierenopstand
g loofbos
h naaldbos
i gemengd bos
j griend
k heide
l zand
m drasland, moeras
n rietland
o dodenakker, begraafplaats
p overig bodemgebruik

OVERIGE SYMBOLEN
a religieus gebouw
b toren, hoge koepel
c religieus gebouw met toren
d markant object
e watertoren
f vuurtoren
a gemeentehuis
b postkantoor
c politiebureau
d wegwijzer
a kapel
b kruis
c vlampijp
d telescoop
a windmolen
b waterradmolen
c windmotor
d windturbine
a oliepompinstallatie
b seinmast
c zendmast
a hunebed
b monument
c gemaal
a kampeerterrein
b sportcomplex
c ziekenhuis
a paal b grenspunt c boom
schietbaan
afrastering
hoogspanningsleiding met mast
muur
geluidswering

Bijlage 2

Foto’s onderzoekslocatie

Foto 1

Foto 2

Foto 3

Foto 4

Foto 5

Foto 6

Foto 7

Bijlage 3

Situatietekening met boorpuntlocaties en fotolocatiepunten

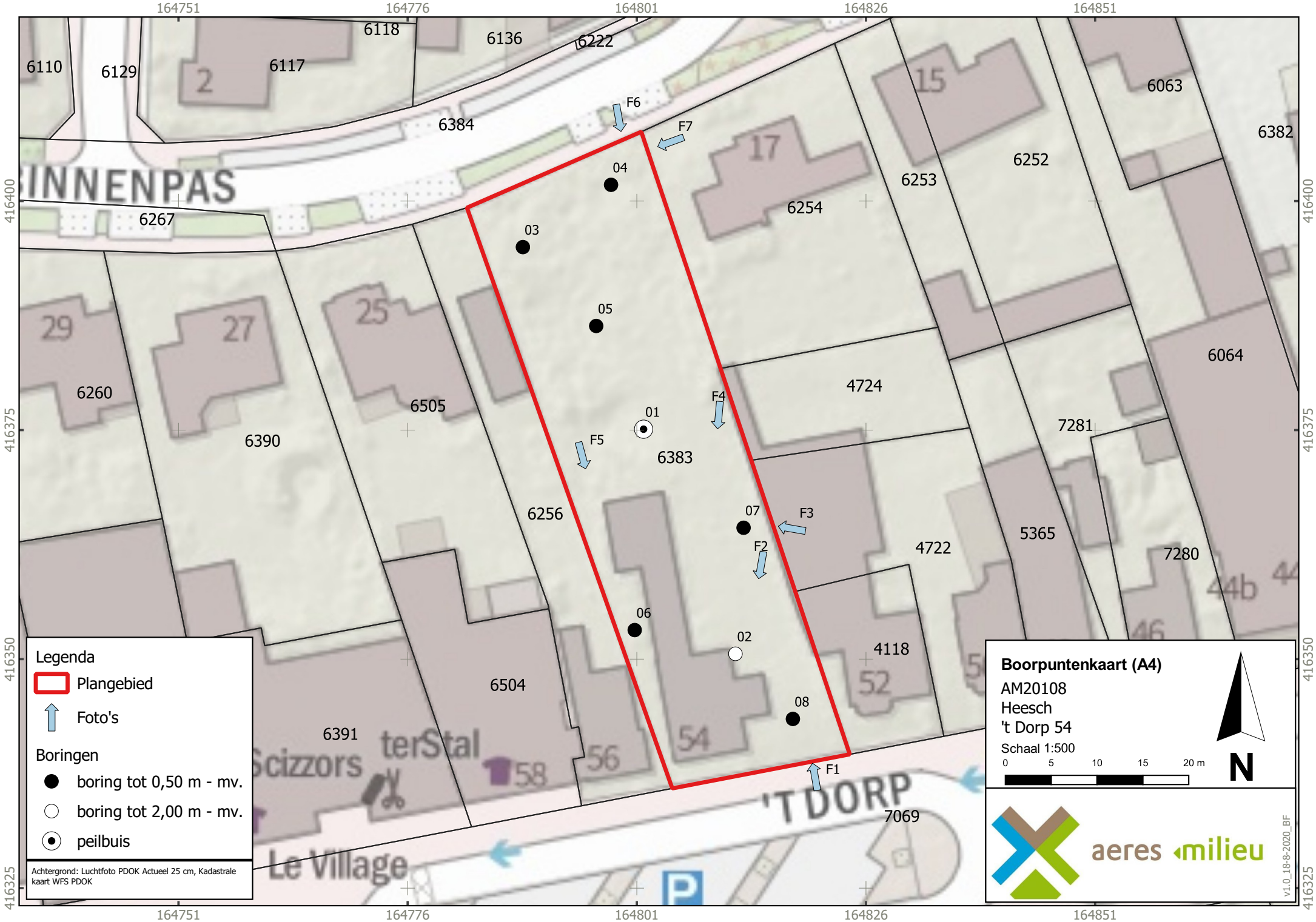
164751
164776
164801
164826
164851
416400
416375
416350
416325
6110
6129
6117
6118
6136
6222
6384
6267
6063
6382
6252
6253
6254
6260
6390
6505
6256
6383
4724
7281
6064
5365
4722
7280
4118
6504
6391
7069
F1
F2
F3
F4
F5
F6
F7
01
02
03
04
05
06
07
08
'T DORP
Le Village
Legenda
Plangebied
Foto's
Boringen
boring tot 0,50 m - mv.
boring tot 2,00 m - mv.
peilbuis
Achtergrond: Luchtfoto PDOK Actueel 25 cm, Kadastrale kaart WFS PDOK
Boorpuntenkaart (A4)
AM20108
Heesch
't Dorp 54
Schaal 1:500
0 5 10 15 20 m
N
aeres milieu
v1.0_18-8-2020_BF

Bijlage 4

Boorprofielen en zintuiglijke waarnemingen

Boring: 01

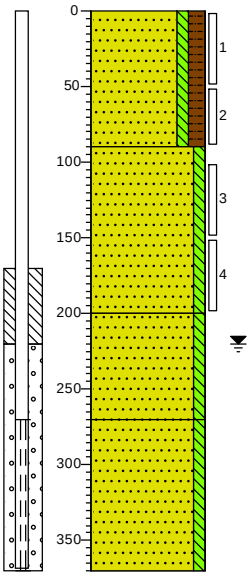

0 erf
Zand, zeer fijn, zwak siltig, matig humeus, donkerbruin, Edelmanboor
90
Zand, zeer fijn, zwak siltig, licht oranjegrijs, Edelmanboor
200
Zand, zeer fijn, zwak siltig, neutraalgrijs, Edelmanboor
270
Zand, zeer fijn, zwak siltig, neutraalgrijs, Zuigerboor handmatig
370

Boring: 02

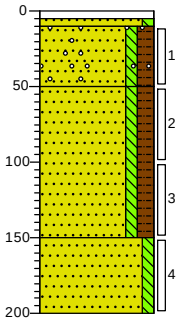

0 tegel
5
10
Zand, zeer fijn, zwak siltig, grijsgeel, Edelmanboor
50
Zand, zeer fijn, zwak siltig, matig humeus, sporen grind, donkerbruin, Edelmanboor
Zand, zeer fijn, zwak siltig, matig humeus, donkerbruin, Edelmanboor
150
Zand, zeer fijn, zwak siltig, lichtgrijs, Edelmanboor
200

Boring: 03

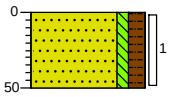

0 erf
Zand, zeer fijn, zwak siltig, matig humeus, donkerbruin, Edelmanboor
50

Boring: 04

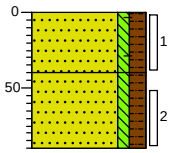

0 erf
Zand, zeer fijn, zwak siltig, matig humeus, sporen baksteen, donkerbruin, Edelmanboor, Zwak grijze split
40
Zand, zeer fijn, zwak siltig, matig humeus, donkerbruin, Edelmanboor
90

Boring: 05

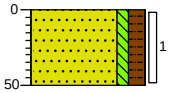

0 erf
Zand, zeer fijn, zwak siltig, matig humeus, donkerbruin, Edelmanboor
50

Boring: 06

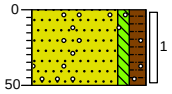

0 erf
Zand, zeer fijn, zwak siltig, matig humeus, sporen grind, donkerbruin, Edelmanboor
50

Boring: 07

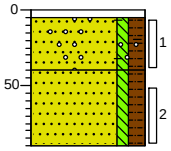

0 puin
5
Volledig menggranulaat, roodgrijs, Edelmanboor
40
Zand, zeer fijn, zwak siltig, matig humeus, zwak grindhoudend, zwak baksteenhoudend, donkerbruin, Edelmanboor, Spoor cementresten
90
Zand, zeer fijn, zwak siltig, matig humeus, donkerbruin, Edelmanboor

Boring: 08

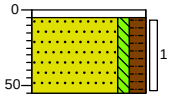

0 puin
5
Volledig menggranulaat, roodgrijs, Edelmanboor
Zand, zeer fijn, zwak siltig, matig humeus, donkerbruin, Edelmanboor
55

Projectnaam: ‘t Dorp 54, Heesch

Projectcode: AM20108

Opdrachtgever: Bureau Leefomgeving

Legenda (conform NEN 5104)

grind

- Grind, siltig
- Grind, zwak zandig
- Grind, matig zandig
- Grind, sterk zandig
- Grind, uiterst zandig

zand

- Zand, kleïig
- Zand, zwak siltig
- Zand, matig siltig
- Zand, sterk siltig
- Zand, uiterst siltig

veen

- Veen, mineraalarm
- Veen, zwak kleïig
- Veen, sterk kleïig
- Veen, zwak zandig
- Veen, sterk zandig

klei

- Klei, zwak siltig
- Klei, matig siltig
- Klei, sterk siltig
- Klei, uiterst siltig
- Klei, zwak zandig
- Klei, matig zandig
- Klei, sterk zandig

leem

- Leem, zwak zandig
- Leem, sterk zandig

overige toevoegingen

- zwak humeus
- matig humeus
- sterk humeus
- zwak grindig
- matig grindig
- sterk grindig

geur

- geen geur
- zwakke geur
- matige geur
- sterke geur
- uiterste geur

olie

- geen olie-water reactie
- zwakke olie-water reactie
- matige olie-water reactie
- sterke olie-water reactie
- uiterste olie-water reactie

p.i.d.-waarde

- >0
- >1
- >10
- >100
- >1000
- >10000

monsters

- geroerd monster
- ongeroerd monster
- volumering

overig

- bijzonder bestanddeel
- Gemiddeld hoogste grondwaterstand
- grondwaterstand
- Gemiddeld laagste grondwaterstand
- slib
- water

peilbuis

- blinde buis
- casing
- hoogste grondwaterstand
- gemiddelde grondwaterstand
- laagste grondwaterstand
- zand afdichting
- bentoniet/mikoliet/klei afdichting
- grind afdichting
- filter

Bijlage 5

Verklaring veldmedewerker

VERKLARING

Hierbij verklaar ik (ondergetekende) dat de veldwerkzaamheden onafhankelijk van de opdrachtgever zijn uitgevoerd conform de eisen van de BRL 2000.

Projectnummer	AM20108
Onderzoekslocatie	't Dorp 54 Heesch
Opdrachtgever	Bureau Leefomgeving
Afwijkingen van BRL 2000 (protocol)	☑ Nee
	☐ Ja, aard en motivatie afwijkingen beschrijven

Datum uitvoering veldwerkzaamheden:	20 juli 2020	29 juli 2020
protocol	2001	2002
Gecertificeerd monsternemer	H. van den Tillaar	M. Vrolix

Bijlage 6

Analyseresultaten grond(meng)monsters met achtergrond en interventiewaarden

Projectnaam 't Dorp 54, Heesch
Projectcode AM20108

Tabel: Analyseresultaten grond (as3000) monsters (gehalten in mg/kgds, tenzij anders aangegeven)

Monstercode	MM1			MM2			AW	1/2(AW+I)	I	RBK
Bodemtype	1			2						eis
	or	*br*		*or*	*br*					
monster voorbehandeling()	Ja		--	Ja		--				
droge stof(gew.-%)	90.6		--	91.0		--				
gewicht artefacten(g)	<1		--	<1		--				
aard van de artefacten(-)	Geen		--	Geen		--				
organische stof (gloeiverlies)(% vd DS)	2.5		--	1.4		--				
KORRELGROOTTEVERDELING										
lutum (bodem)(% vd DS)	<1		--	<1		--				
METALEN										
barium+	25	96.9		46	178				920	20
cadmium	<0.2	0.236		0.26	0.448		0.60	6.8	13	0.20
kobalt	<1.5	3.69		3.6	12.7		15	102	190	3.0
koper	13	26.4		14	29		40	115	190	5.0
kwik°	<0.05	0.0501		<0.05	0.0503		0.15	18	36	0.050
lood	32	49.9		26	40.9		50	290	530	10
molybdeen	<0.5	0.35		1.4	1.4		1.5	96	190	1.5
nikkel	<3	6.12		8.5	24.8		35	68	100	4.0
zink	33	77.3		74	176	*	140	430	720	20
POLYCYCLISCHE AROMATISCHE KOOLWATERSTOFFEN										
naftaleen	<0.01		--	-						
fenantreen	0.12		--	-						
antraceen	0.04		--	-						
fluoranteen	0.32		--	-						
benzo(a)antraceen	0.24		--	-						
chryseen	0.18		--	-						
benzo(k)fluoranteen	0.14		--	-						
benzo(a)pyreen	0.18		--	-						
benzo(ghi)peryleen	0.16		--	-						
indeno(1,2,3-cd)pyreen	0.13		--	-						
pak-totaal (10 van VROM) (0.7 factor)	1.517	1.52	*	-			1.5	21	40	0.35
POLYCHLOORBIFENYLEN (PCB)										
PCB 28(µg/kgds)	<1		--	-						
PCB 52(µg/kgds)	<1		--	-						
PCB 101(µg/kgds)	<1		--	-						
PCB 118(µg/kgds)	<1		--	-						
PCB 138(µg/kgds)	<1		--	-						
PCB 153(µg/kgds)	<1		--	-						
PCB 180(µg/kgds)	<1		--	-						
som PCB (7) (0.7 factor)(µg/kgds)	4.9	19.6		-			20	510	1000	4.9
MINERALE OLIE										
fractie C10-C12	<5		--	-						
fractie C12-C22	<5		--	-						
fractie C22-C30	5		--	-						
fractie C30-C40	<5		--	-						
totaal olie C10 - C40	<20	56		-			190	2595	5000	35

Monstercode en monstertraject
[1] *13287726-001 MM1 01(1) 02(1) 03(1) 05(1) 06(1) 08(1)*
[2] *13287726-002 MM2 04(1) 07(1)*

De resultaten zijn voor de interventiewaarde getoetst aan de toetsingswaarden zoals vermeld in de Circulaire bodemsanering per 1 juli 2013, Staatcourant 27 juni 2013, Nr. 16675 en voor de achtergrondwaarde aan het Besluit Bodemkwaliteit, Staatscourant 20 december 2007, Nr. 247. Tevens zijn de volgende wijzigingen doorgevoerd:

De gewijzigde grenswaarden van een aantal OCB (per 30-07-2008) (www.Senternovem.nl) en de wijziging in de Staatscourant 67 van 7 april 2009 en met wijzingen zoals beschreven in de Staatscourant nr. 22335 (02-11-2012).
De gehalten die de betreffende toetsingswaarden overschrijden zijn als volgt geclassificeerd:

*	*het gehalte is groter dan de achtergrondwaarde en kleiner dan of gelijk aan het gemiddelde van de achtergrond- en interventiewaarde*
**	*het gehalte is groter dan het gemiddelde van de achtergrond- en interventiewaarde en kleiner dan of gelijk aan de interventiewaarde*
***	*het gehalte is groter dan de interventiewaarde*
--	*geen toetsingswaarde voor opgesteld*
-	*niet geanalyseerd*
#	*Verhoogde rapportagegrens, voor meer informatie zie analysecertificaat*
RBK	*Tabel 1 (rapportagegrenzen), Staatscourant nr. 22335 (02-11-2012).*
a	*gecorrigeerd gehalte is groter dan of gelijk aan de achtergrondwaarde (of geen achtergrondwaarde voor opgesteld), maar wel kleiner dan de RBK rapportagegrens zoals beschreven in de Staatscourant nr. 22335 (02-11-2012), dus mag verondersteld worden kleiner dan de achtergrondwaarde te zijn.*
b	*gecorrigeerd gehalte is groter dan de achtergrondwaarde (of geen achtergrondwaarde voor opgesteld), en groter dan de RBK rapportagegrens zoals beschreven in de Staatscourant nr. 22335 (02-11-2012).*
+	*De interventiewaarde voor barium geldt alleen voor die situaties waarbij duidelijk sprake is van antropogene verontreiniging en geen sprake is van thermisch gereinigde grond en baggerspecie.*
°	*Er staan twee interventie waardes beschreven voor kwik in grond in de circulaire bodemsanering (per 1 juli 2013); 4 mg/kg d.s. voor organisch kwik en 36 mg/kg d.s. voor anorganisch kwik. Het analyse resultaat is het gehalte aan kwik. Er kan daarin geen verder onderscheid worden gemaakt tussen de twee soorten. Voor deze toetsing wordt de eis van 36 mg/kg d.s. gehanteerd.*
or	*Origineel resultaat*
br	*Omgerekend resultaat*

De achtergrond- en interventiewaarden zijn afhankelijk van de bodemsamenstelling. Voor de toetsing is gebruik gemaakt van de volgende samenstelling: (Als humus/lutum niet is gemeten geldt een default waarde van lutum = 25% en organische stof = 10%.)

Bodemtype	humus	lutum
1	*2.5%*	*1%*
2	*1.4%*	*1%*

Projectnaam 't Dorp 54, Heesch
Projectcode AM20108

Tabel: Analyseresultaten grond (as3000) monsters (gehalten in mg/kgds, tenzij anders aangegeven)

Monstercode	MM3			AW	1/2(AW+I)	I	RBK
Bodemtype	2						eis
	or	*br*					
monster voorbehandeling()	Ja		--				
droge stof(gew.-%)	91.1		--				
gewicht artefacten(g)	<1		--				
aard van de artefacten(-)	Geen		--				
organische stof (gloeiverlies)(% vd DS)	1.4		--				
KORRELGROOTTEVERDELING							
lutum (bodem)(% vd DS)	<1		--				
METALEN							
barium+	<20	54.2				920	20
cadmium	<0.2	0.241		0.60	6.8	13	0.20
kobalt	<1.5	3.69		15	102	190	3.0
koper	5.4	11.2		40	115	190	5.0
kwik°	<0.05	0.0503		0.15	18	36	0.050
lood	<10	11		50	290	530	10
molybdeen	<0.5	0.35		1.5	96	190	1.5
nikkel	<3	6.12		35	68	100	4.0
zink	<20	33.2		140	430	720	20
POLYCYCLISCHE AROMATISCHE KOOLWATERSTOFFEN							
naftaleen	<0.01		--				
fenantreen	<0.01		--				
antraceen	<0.01		--				
fluoranteen	0.01		--				
benzo(a)antraceen	<0.01		--				
chryseen	0.01		--				
benzo(k)fluoranteen	<0.01		--				
benzo(a)pyreen	0.01		--				
benzo(ghi)peryleen	0.01		--				
indeno(1,2,3-cd)pyreen	0.01		--				
pak-totaal (10 van VROM) (0.7 factor)	0.085	0.085		1.5	21	40	0.35
POLYCHLOORBIFENYLEN (PCB)							
PCB 28(µg/kgds)	<1		--				
PCB 52(µg/kgds)	<1		--				
PCB 101(µg/kgds)	<1		--				
PCB 118(µg/kgds)	<1		--				
PCB 138(µg/kgds)	<1		--				
PCB 153(µg/kgds)	<1		--				
PCB 180(µg/kgds)	<1		--				
som PCB (7) (0.7 factor)(µg/kgds)	4.9	24.5	[a]	20	510	1000	4.9
MINERALE OLIE							
fractie C10-C12	<5		--				
fractie C12-C22	<5		--				
fractie C22-C30	<5		--				
fractie C30-C40	<5		--				
totaal olie C10 - C40	<20	70		190	2595	5000	35

Monstercode en monstertraject
[1] *13287726-003 MM3 01(2) 02(2) 02(3) 04(2) 07(2)*

De resultaten zijn voor de interventiewaarde getoetst aan de toetsingswaarden zoals vermeld in de Circulaire bodemsanering per 1 juli 2013, Staatcourant 27 juni 2013, Nr. 16675 en voor de achtergrondwaarde aan het Besluit Bodemkwaliteit, Staatscourant 20 december 2007, Nr. 247. Tevens zijn de volgende wijzigingen doorgevoerd: De gewijzigde grenswaarden van een aantal OCB (per 30-07-2008) (www.Senternovem.nl) en de wijziging in de Staatscourant 67 van 7 april 2009 en met wijzingen zoals beschreven in de Staatscourant nr. 22335 (02-11-2012).

De gehalten die de betreffende toetsingswaarden overschrijden zijn als volgt geclassificeerd:

*	*het gehalte is groter dan de achtergrondwaarde en kleiner dan of gelijk aan het gemiddelde van de achtergrond- en interventiewaarde*
**	*het gehalte is groter dan het gemiddelde van de achtergrond- en interventiewaarde en kleiner dan of gelijk aan de interventiewaarde*
***	*het gehalte is groter dan de interventiewaarde*
--	*geen toetsingswaarde voor opgesteld*
-	*niet geanalyseerd*
#	*Verhoogde rapportagegrens, voor meer informatie zie analysecertificaat*
RBK	*Tabel 1 (rapportagegrenzen), Staatscourant nr. 22335 (02-11-2012).*
[a]	*gecorrigeerd gehalte is groter dan of gelijk aan de achtergrondwaarde (of geen achtergrondwaarde voor opgesteld), maar wel kleiner dan de RBK rapportagegrens zoals beschreven in de Staatscourant nr. 22335 (02-11-2012), dus mag verondersteld worden kleiner dan de achtergrondwaarde te zijn.*
[b]	*gecorrigeerd gehalte is groter dan de achtergrondwaarde (of geen achtergrondwaarde voor opgesteld), en groter dan de RBK rapportagegrens zoals beschreven in de Staatscourant nr. 22335 (02-11-2012).*
[+]	*De interventiewaarde voor barium geldt alleen voor die situaties waarbij duidelijk sprake is van antropogene verontreiniging en geen sprake is van thermisch gereinigde grond en baggerspecie.*
°	*Er staan twee interventie waardes beschreven voor kwik in grond in de circulaire bodemsanering (per 1 juli 2013); 4 mg/kg d.s. voor organisch kwik en 36 mg/kg d.s. voor anorganisch kwik. Het analyse resultaat is het gehalte aan kwik. Er kan daarin geen verder onderscheid worden gemaakt tussen de twee soorten. Voor deze toetsing wordt de eis van 36 mg/kg d.s. gehanteerd.*
[or]	*Origineel resultaat*
[br]	*Omgerekend resultaat*

De achtergrond- en interventiewaarden zijn afhankelijk van de bodemsamenstelling. Voor de toetsing is gebruik gemaakt van de volgende samenstelling: (Als humus/lutum niet is gemeten geldt een default waarde van lutum = 25% en organische stof = 10%.)

Bodemtype	humus	lutum
2	*1.4%*	*1%*

SYNLAB Analytics & Services B.V.
Correspondentieadres
Steenhouwerstraat 15 · 3194 AG Rotterdam
Tel.: +31 (0)10 231 47 00 · Fax: +31 (0)10 416 30 34
www.synlab.nl

Analyserapport

Aeres Milieu BV
Gé Reuver
Postbus 1015
6040 KA ROERMOND

Uw projectnaam	: 't Dorp 54, Heesch
Uw projectnummer	: AM20108
SYNLAB rapportnummer	: 13287726, versienummer: 1.
Rapport-verificatienummer	: TSND961E

Rotterdam, 27-07-2020

Geachte heer/mevrouw,

Hierbij ontvangt u de analyse resultaten van het laboratoriumonderzoek ten behoeve van uw project AM20108. Het onderzoek werd uitgevoerd conform uw opdracht. De gerapporteerde resultaten hebben uitsluitend betrekking op de geteste monsters. De door u aangegeven omschrijvingen voor de monsters, het project en de monsternamedatum (indien aangeleverd) zijn overgenomen in dit analyserapport. SYNLAB is niet verantwoordelijk voor de gegevens verstrekt door de opdrachtgever.

Het onderzoek is uitgevoerd door SYNLAB Analytics & Services B.V., gevestigd aan de Steenhouwerstraat 15 in Rotterdam (NL). Indien het onderzoek is uitgevoerd door derden of het SYNLAB laboratorium in Frankrijk (99-101 Avenue Louis Roche, Gennevilliers) is dit in het rapport aangegeven.

Dit analyserapport bestaat inclusief bijlagen uit 7 pagina's. In geval van een versienummer van '2' of hoger vervallen de voorgaande versies. Alle bijlagen maken onlosmakelijk onderdeel uit van het rapport. Alleen vermenigvuldiging van het hele rapport is toegestaan.

Mocht u vragen en/of opmerkingen hebben naar aanleiding van dit rapport, bijvoorbeeld als u nadere informatie nodig heeft over de meetonzekerheid van de analyseresultaten in dit rapport, dan verzoeken wij u vriendelijk contact op te nemen met de afdeling Customer Support.

Wij vertrouwen er op u met deze informatie van dienst te zijn.

Hoogachtend,

Jaap-Willem Hutter
Technical Director

SYNLAB Analytics & Services B.V. IS GEACCREDITEERD VOLGENS DE DOOR DE RAAD VOOR ACCREDITATIE GESTELDE CRITERIA VOOR TESTLABORATORIA CONFORM EN ISO/IEC 17025:2017 ONDER NR. L 028

AL ONZE WERKZAAMHEDEN WORDEN UITGEVOERD ONDER DE ALGEMENE VOORWAARDEN GEDEPONEERD BIJ DE KAMER VAN KOOPHANDEL EN FABRIEKEN TE ROTTERDAM INSCHRIJVING HANDELSREGISTER: KVK ROTTERDAM 24265286

Aeres Milieu BV
Gé Reuver

Analyserapport

Projectnaam	't Dorp 54, Heesch	Orderdatum	21-07-2020
Projectnummer	AM20108	Startdatum	21-07-2020
Rapportnummer	13287726 - 1	Rapportagedatum	27-07-2020

Nummer	Monstersoort	Monsterspecificatie
001	Grond (AS3000)	MM1 01(1) 02(1) 03(1) 05(1) 06(1) 08(1)
002	Grond (AS3000)	MM2 04(1) 07(1)
003	Grond (AS3000)	MM3 01(2) 02(2) 02(3) 04(2) 07(2)

Analyse	Eenheid	Q	001	002	003
monster voorbehandeling		S	Ja	Ja	Ja
droge stof	gew.-%	S	90.6	91.0	91.1
gewicht artefacten	g	S	<1	<1	<1
aard van de artefacten	-	S	geen	geen	geen
organische stof (gloeiverlies)	% vd DS	S	2.5	1.4	1.4
KORRELGROOTTEVERDELING					
lutum (bodem)	% vd DS	S	<1	<1	<1
METALEN					
barium	mg/kgds	S	25	46	<20
cadmium	mg/kgds	S	<0.2	0.26	<0.2
kobalt	mg/kgds	S	<1.5	3.6	<1.5
koper	mg/kgds	S	13	14	5.4
kwik	mg/kgds	S	<0.05	<0.05	<0.05
lood	mg/kgds	S	32	26	<10
molybdeen	mg/kgds	S	<0.5	1.4	<0.5
nikkel	mg/kgds	S	<3	8.5	<3
zink	mg/kgds	S	33	74	<20
POLYCYCLISCHE AROMATISCHE KOOLWATERSTOFFEN					
naftaleen	mg/kgds	S	<0.01		<0.01
fenantreen	mg/kgds	S	0.12		<0.01
antraceen	mg/kgds	S	0.04		<0.01
fluoranteen	mg/kgds	S	0.32		0.01
benzo(a)antraceen	mg/kgds	S	0.24		<0.01
chryseen	mg/kgds	S	0.18		0.01
benzo(k)fluoranteen	mg/kgds	S	0.14		<0.01
benzo(a)pyreen	mg/kgds	S	0.18		0.01
benzo(ghi)peryleen	mg/kgds	S	0.16		0.01
indeno(1,2,3-cd)pyreen	mg/kgds	S	0.13		0.01
pak-totaal (10 van VROM) (0.7 factor)	mg/kgds	S	1.517 [1)]		0.085 [1)]
POLYCHLOORBIFENYLEN (PCB)					
PCB 28	µg/kgds	S	<1		<1
PCB 52	µg/kgds	S	<1		<1
PCB 101	µg/kgds	S	<1		<1
PCB 118	µg/kgds	S	<1		<1
PCB 138	µg/kgds	S	<1		<1
PCB 153	µg/kgds	S	<1		<1
PCB 180	µg/kgds	S	<1		<1
som PCB (7) (0.7 factor)	µg/kgds	S	4.9 [1)]		4.9 [1)]

De met S gemerkte analyses zijn geaccrediteerd en vallen onder de AS3000-erkenning.

Paraaf :

SYNLAB Analytics & Services B.V. IS GEACCREDITEERD VOLGENS DE DOOR DE RAAD VOOR ACCREDITATIE GESTELDE CRITERIA VOOR TESTLABORATORIA CONFORM EN ISO/IEC 17025:2017 ONDER NR. L 028

AL ONZE WERKZAAMHEDEN WORDEN UITGEVOERD ONDER DE ALGEMENE VOORWAARDEN GEDEPONEERD BIJ DE KAMER VAN KOOPHANDEL EN FABRIEKEN TE ROTTERDAM INSCHRIJVING HANDELSREGISTER: KVK ROTTERDAM 24265286

Aeres Milieu BV
Gé Reuver

Analyserapport

Projectnaam	't Dorp 54, Heesch	Orderdatum	21-07-2020
Projectnummer	AM20108	Startdatum	21-07-2020
Rapportnummer	13287726 - 1	Rapportagedatum	27-07-2020

Nummer	Monstersoort	Monsterspecificatie
001	Grond (AS3000)	MM1 01(1) 02(1) 03(1) 05(1) 06(1) 08(1)
002	Grond (AS3000)	MM2 04(1) 07(1)
003	Grond (AS3000)	MM3 01(2) 02(2) 02(3) 04(2) 07(2)

Analyse	Eenheid	Q	001	002	003
MINERALE OLIE					
fractie C10-C12	mg/kgds		<5		<5
fractie C12-C22	mg/kgds		<5		<5
fractie C22-C30	mg/kgds		5		<5
fractie C30-C40	mg/kgds		<5		<5
totaal olie C10 - C40	mg/kgds	S	<20		<20

De met S gemerkte analyses zijn geaccrediteerd en vallen onder de AS3000-erkenning.

Paraaf :

SYNLAB Analytics & Services B.V. IS GEACCREDITEERD VOLGENS DE DOOR DE RAAD VOOR ACCREDITATIE GESTELDE CRITERIA VOOR TESTLABORATORIA CONFORM EN ISO/IEC 17025:2017 ONDER NR. L 028

AL ONZE WERKZAAMHEDEN WORDEN UITGEVOERD ONDER DE ALGEMENE VOORWAARDEN GEDEPONEERD BIJ DE KAMER VAN KOOPHANDEL EN FABRIEKEN TE ROTTERDAM INSCHRIJVING HANDELSREGISTER: KVK ROTTERDAM 24265286

Analyserapport

Projectnaam	't Dorp 54, Heesch	Orderdatum	21-07-2020
Projectnummer	AM20108	Startdatum	21-07-2020
Rapportnummer	13287726 - 1	Rapportagedatum	27-07-2020

Monster beschrijvingen

001	*	De monstervoorbehandeling en analyses zijn uitgevoerd conform Accreditatieschema AS3000, dit geldt alleen voor de analyses die worden gerapporteerd met het "S" kenmerk.
002	*	De monstervoorbehandeling en analyses zijn uitgevoerd conform Accreditatieschema AS3000, dit geldt alleen voor de analyses die worden gerapporteerd met het "S" kenmerk.
003	*	De monstervoorbehandeling en analyses zijn uitgevoerd conform Accreditatieschema AS3000, dit geldt alleen voor de analyses die worden gerapporteerd met het "S" kenmerk.

Voetnoten

1 De sommatie na verrekening van de 0.7 factor voor <-waarden volgens BoToVa.

Paraaf :

SYNLAB Analytics & Services B.V. IS GEACCREDITEERD VOLGENS DE DOOR DE RAAD VOOR ACCREDITATIE GESTELDE CRITERIA VOOR TESTLABORATORIA CONFORM EN ISO/IEC 17025:2017 ONDER NR. L 028

AL ONZE WERKZAAMHEDEN WORDEN UITGEVOERD ONDER DE ALGEMENE VOORWAARDEN GEDEPONEERD BIJ DE KAMER VAN KOOPHANDEL EN FABRIEKEN TE ROTTERDAM INSCHRIJVING HANDELSREGISTER: KVK ROTTERDAM 24265286

Aeres Milieu BV
Gé Reuver

Analyserapport

Projectnaam	't Dorp 54, Heesch	Orderdatum	21-07-2020
Projectnummer	AM20108	Startdatum	21-07-2020
Rapportnummer	13287726 - 1	Rapportagedatum	27-07-2020

Analyse	Monstersoort	Relatie tot norm
monster voorbehandeling	Grond (AS3000)	Grond: conform NEN-EN 16179. Grond (AS3000): conform AS3000 en conform NEN-EN 16179
droge stof	Grond (AS3000)	Grond: Gelijkwaardig aan ISO 11465 en gelijkwaardig aan NEN-EN 15934. Grond (AS3000): conform AS3010-2 en gelijkwaardig aan NEN-EN 15934
gewicht artefacten	Grond (AS3000)	Conform AS3000
aard van de artefacten	Grond (AS3000)	Idem
organische stof (gloeiverlies)	Grond (AS3000)	Grond: gelijkwaardig aan NEN 5754. Grond (AS3000): conform AS3010-3
lutum (bodem)	Grond (AS3000)	Grond: eigen methode. Grond (AS3000): conform AS3010-4
barium	Grond (AS3000)	Conform AS3010-5 en conform NEN 6950 (ontsluiting conform NEN 6961, meting conform NEN-EN-ISO 17294-2)
cadmium	Grond (AS3000)	Idem
kobalt	Grond (AS3000)	Idem
koper	Grond (AS3000)	Idem
kwik	Grond (AS3000)	Idem
lood	Grond (AS3000)	Idem
molybdeen	Grond (AS3000)	Idem
nikkel	Grond (AS3000)	Idem
zink	Grond (AS3000)	Idem
naftaleen	Grond (AS3000)	Conform AS3010-6
fenantreen	Grond (AS3000)	Idem
antraceen	Grond (AS3000)	Idem
fluoranteen	Grond (AS3000)	Idem
benzo(a)antraceen	Grond (AS3000)	Idem
chryseen	Grond (AS3000)	Idem
benzo(k)fluoranteen	Grond (AS3000)	Idem
benzo(a)pyreen	Grond (AS3000)	Idem
benzo(ghi)peryleen	Grond (AS3000)	Idem
indeno(1,2,3-cd)pyreen	Grond (AS3000)	Idem
pak-totaal (10 van VROM) (0.7 factor)	Grond (AS3000)	Idem
PCB 28	Grond (AS3000)	Conform AS3010-8
PCB 52	Grond (AS3000)	Idem
PCB 101	Grond (AS3000)	Idem
PCB 118	Grond (AS3000)	Idem
PCB 138	Grond (AS3000)	Idem
PCB 153	Grond (AS3000)	Idem
PCB 180	Grond (AS3000)	Idem
som PCB (7) (0.7 factor)	Grond (AS3000)	Idem
totaal olie C10 - C40	Grond (AS3000)	Conform AS3010-7 en conform NEN-EN-ISO 16703

Monster	Barcode	Aanlevering	Monstername	Verpakking
001	Y8270939	21-07-2020	20-07-2020	ALC201
001	Y8270932	21-07-2020	20-07-2020	ALC201
001	Y8270925	21-07-2020	20-07-2020	ALC201

Paraaf :

SYNLAB Analytics & Services B.V. IS GEACCREDITEERD VOLGENS DE DOOR DE RAAD VOOR ACCREDITATIE GESTELDE CRITERIA VOOR TESTLABORATORIA CONFORM EN ISO/IEC 17025:2017 ONDER NR. L 028

AL ONZE WERKZAAMHEDEN WORDEN UITGEVOERD ONDER DE ALGEMENE VOORWAARDEN GEDEPONEERD BIJ DE KAMER VAN KOOPHANDEL EN FABRIEKEN TE ROTTERDAM INSCHRIJVING HANDELSREGISTER: KVK ROTTERDAM 24265286

Aeres Milieu BV
Gé Reuver

Analyserapport

Projectnaam	't Dorp 54, Heesch	Orderdatum	21-07-2020
Projectnummer	AM20108	Startdatum	21-07-2020
Rapportnummer	13287726 - 1	Rapportagedatum	27-07-2020

Monster	Barcode	Aanlevering	Monstername	Verpakking
001	Y8270933	21-07-2020	20-07-2020	ALC201
001	Y8270919	21-07-2020	20-07-2020	ALC201
001	Y8270855	21-07-2020	20-07-2020	ALC201
002	Y8270930	21-07-2020	20-07-2020	ALC201
002	Y8270922	21-07-2020	20-07-2020	ALC201
003	Y8270924	21-07-2020	20-07-2020	ALC201
003	Y8270937	21-07-2020	20-07-2020	ALC201
003	Y8270916	21-07-2020	20-07-2020	ALC201
003	Y8270929	21-07-2020	20-07-2020	ALC201
003	Y8270931	21-07-2020	20-07-2020	ALC201

Paraaf :

SYNLAB Analytics & Services B.V. IS GEACCREDITEERD VOLGENS DE DOOR DE RAAD VOOR ACCREDITATIE GESTELDE CRITERIA VOOR TESTLABORATORIA CONFORM EN ISO/IEC 17025:2017 ONDER NR. L 028

AL ONZE WERKZAAMHEDEN WORDEN UITGEVOERD ONDER DE ALGEMENE VOORWAARDEN GEDEPONEERD BIJ DE KAMER VAN KOOPHANDEL EN FABRIEKEN TE ROTTERDAM INSCHRIJVING HANDELSREGISTER: KVK ROTTERDAM 24265286

Aeres Milieu BV
Gé Reuver

Analyserapport

Projectnaam	't Dorp 54, Heesch	Orderdatum	21-07-2020
Projectnummer	AM20108	Startdatum	21-07-2020
Rapportnummer	13287726 - 1	Rapportagedatum	27-07-2020

Monsternummer:	001
Monster beschrijvingen	MM101(1) 02(1) 03(1) 05(1) 06(1) 08(1)

Karakterisering naar alkaantraject

benzine	C9-C14
kerosine en petroleum	C10-C16
diesel en gasolie	C10-C28
motorolie	C20-C36
stookolie	C10-C36

De C10 en C40 pieken zijn toegevoegd door het laboratorium en worden gebruikt als interne standaard.

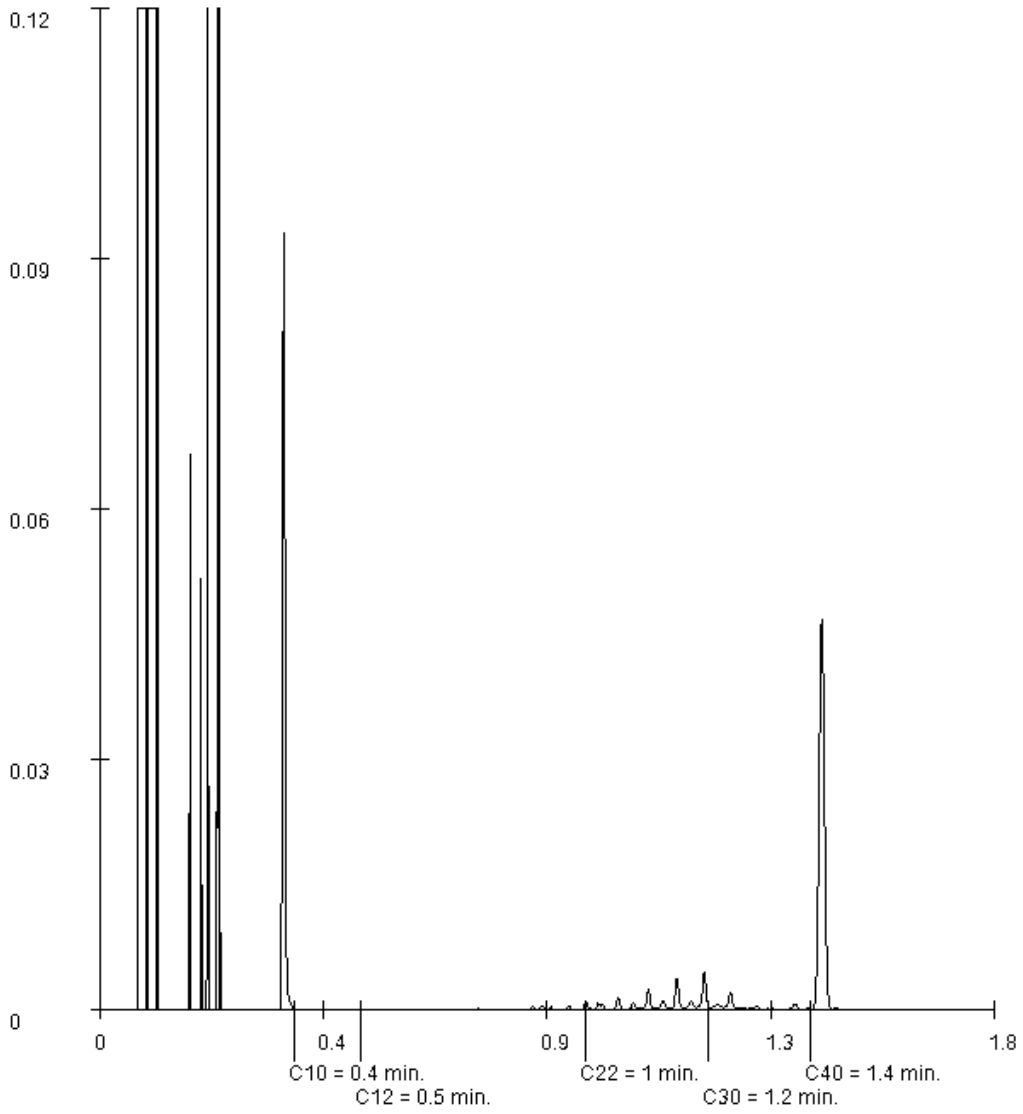

Paraaf :

SYNLAB Analytics & Services B.V. IS GEACCREDITEERD VOLGENS DE DOOR DE RAAD VOOR ACCREDITATIE GESTELDE CRITERIA VOOR TESTLABORATORIA CONFORM EN ISO/IEC 17025:2017 ONDER NR. L 028

AL ONZE WERKZAAMHEDEN WORDEN UITGEVOERD ONDER DE ALGEMENE VOORWAARDEN GEDEPONEERD BIJ DE KAMER VAN KOOPHANDEL EN FABRIEKEN TE ROTTERDAM INSCHRIJVING HANDELSREGISTER: KVK ROTTERDAM 24265286

Bijlage 7

Analyseresultaten grondwatermonster(s) met streef- en interventiewaarden

Projectnaam 't Dorp 54, Heesch
Projectcode AM20108

Tabel: Analyseresultaten grondwater (as3000) monsters (gehalten in µg/l, tenzij anders aangegeven)

Monstercode	01-1		S	1/2(S+I)	I	RBK
Bodemtype	1					eis
METALEN						
barium	20		50	338	625	20
cadmium	<0.20		0.40	3.2	6.0	0.20
kobalt	<2		20	60	100	2.0
koper	8.6		15	45	75	2.0
kwik	<0.05		0.050	0.18	0.30	0.050
lood	<2.0		15	45	75	2.0
molybdeen	3.7		5.0	152	300	2.0
nikkel	<3		15	45	75	3.0
zink	<10		65	432	800	10
VLUCHTIGE AROMATEN						
benzeen	<0.2		0.20	15	30	0.20
tolueen	<0.2		7.0	504	1000	0.20
ethylbenzeen	<0.2		4.0	77	150	0.20
o-xyleen	<0.1	--				0.10
p- en m-xyleen	<0.2	--				0.20
xylenen (0.7 factor)	0.21	a	0.20	35	70	0.21
styreen	<0.2		6.0	153	300	0.20
naftaleen	<0.02	a	0.01	35	70	0.020
interventiefactor vluchtige aromaten	0.0002				1	
GEHALOGENEERDE KOOLWATERSTOFFEN						
1,1-dichloorethaan	<0.2		7.0	454	900	0.20
1,2-dichloorethaan	<0.2		7.0	204	400	0.20
1,1-dichlooretheen	<0.1	a	0.01	5.0	10	0.10
cis-1,2-dichlooretheen	<0.1	--				0.10
trans-1,2-dichlooretheen	<0.1	--				
som (cis,trans) 1,2-dichloorethenen (0.7 factor)	0.14	a	0.01	10	20	0.14
dichloormethaan	<0.2	a	0.01	500	1000	0.20
1,1-dichloorpropaan	<0.2	--				
1,2-dichloorpropaan	<0.2	--				
1,3-dichloorpropaan	<0.2	--				
som dichloorpropanen (0.7 factor)	0.42		0.80	40	80	0.42
tetrachlooretheen	<0.1	a	0.01	20	40	0.10
tetrachloormethaan	<0.1	a	0.01	5.0	10	0.10
1,1,1-trichloorethaan	<0.1	a	0.01	150	300	0.10
1,1,2-trichloorethaan	<0.1	a	0.01	65	130	0.10
trichlooretheen	<0.2		24	262	500	0.20
chloroform	<0.2		6.0	203	400	0.20
vinylchloride	<0.2	a	0.01	2.5	5.0	0.20
tribroommethaan	<0.2				630	0.20
MINERALE OLIE						
fractie C10-C12	<25	--				
fractie C12-C22	<25	--				
fractie C22-C30	<25	--				
fractie C30-C40	<25	--				
totaal olie C10 - C40	<50		50	325	600	50

Monstercode en monstertraject
[1] *13292561-001 01-1 01*

De resultaten zijn getoetst aan de toetsingswaarden zoals vermeld Circulaire bodemsanering per 1 juli 2013, Staatcourant 27 juni 2013, Nr. 16675.
De gehalten die de betreffende toetsingswaarden overschrijden zijn als volgt geclassificeerd:

*	*het gehalte is groter dan de streefwaarde en kleiner dan of gelijk aan het gemiddelde van de streef- en interventiewaarde*
**	*het gehalte is groter dan het gemiddelde van de streef- en interventiewaarde en kleiner dan of gelijk aan de interventiewaarde*
***	*het gehalte is groter dan de interventiewaarde*
--	*geen toetsingswaarde voor opgesteld*

- *niet geanalyseerd*

\# *Verhoogde rapportagegrens, voor meer informatie zie analysecertificaat*

RBK *Tabel 1 (rapportagegrenzen), Staatscourant nr. 22335 (02-11-2012).*

[a] *gecorrigeerd gehalte is groter dan of gelijk aan de streefwaarde (of geen streefwaarde voor opgesteld), maar wel kleiner dan de RBK rapportagegrens zoals beschreven in de Staatscourant nr. 22335 (02-11-2012), dus mag verondersteld worden kleiner dan de streefwaarde te zijn.*

[b] *gehalte is groter dan de streefwaarde (of geen streefwaarde voor opgesteld), en groter dan de RBK rapportagegrens zoals beschreven in de Staatscourant nr. 22335 (02-11-2012).*

SYNLAB Analytics & Services B.V.
Correspondentieadres
Steenhouwerstraat 15 · 3194 AG Rotterdam
Tel.: +31 (0)10 231 47 00 · Fax: +31 (0)10 416 30 34
www.synlab.nl

Analyserapport

Aeres Milieu BV
Gé Reuver
Postbus 1015
6040 KA ROERMOND

Uw projectnaam	: 't Dorp 54, Heesch
Uw projectnummer	: AM20108
SYNLAB rapportnummer	: 13292561, versienummer: 1.
Rapport-verificatienummer	: QPE2VX6P

Rotterdam, 01-08-2020

Geachte heer/mevrouw,

Hierbij ontvangt u de analyse resultaten van het laboratoriumonderzoek ten behoeve van uw project AM20108. Het onderzoek werd uitgevoerd conform uw opdracht. De gerapporteerde resultaten hebben uitsluitend betrekking op de geteste monsters. De door u aangegeven omschrijvingen voor de monsters, het project en de monsternamedatum (indien aangeleverd) zijn overgenomen in dit analyserapport. SYNLAB is niet verantwoordelijk voor de gegevens verstrekt door de opdrachtgever.

Het onderzoek is uitgevoerd door SYNLAB Analytics & Services B.V., gevestigd aan de Steenhouwerstraat 15 in Rotterdam (NL). Indien het onderzoek is uitgevoerd door derden of het SYNLAB laboratorium in Frankrijk (99-101 Avenue Louis Roche, Gennevilliers) is dit in het rapport aangegeven.

Dit analyserapport bestaat inclusief bijlagen uit 5 pagina's. In geval van een versienummer van '2' of hoger vervallen de voorgaande versies. Alle bijlagen maken onlosmakelijk onderdeel uit van het rapport. Alleen vermenigvuldiging van het hele rapport is toegestaan.

Mocht u vragen en/of opmerkingen hebben naar aanleiding van dit rapport, bijvoorbeeld als u nadere informatie nodig heeft over de meetonzekerheid van de analyseresultaten in dit rapport, dan verzoeken wij u vriendelijk contact op te nemen met de afdeling Customer Support.

Wij vertrouwen er op u met deze informatie van dienst te zijn.

Hoogachtend,

Jaap-Willem Hutter
Technical Director

SYNLAB Analytics & Services B.V. IS GEACCREDITEERD VOLGENS DE DOOR DE RAAD VOOR ACCREDITATIE GESTELDE CRITERIA VOOR TESTLABORATORIA CONFORM EN ISO/IEC 17025:2017 ONDER NR. L 028

AL ONZE WERKZAAMHEDEN WORDEN UITGEVOERD ONDER DE ALGEMENE VOORWAARDEN GEDEPONEERD BIJ DE KAMER VAN KOOPHANDEL EN FABRIEKEN TE ROTTERDAM INSCHRIJVING HANDELSREGISTER: KVK ROTTERDAM 24265286

Aeres Milieu BV
Gé Reuver

Analyserapport

Projectnaam	't Dorp 54, Heesch	Orderdatum	29-07-2020
Projectnummer	AM20108	Startdatum	29-07-2020
Rapportnummer	13292561 - 1	Rapportagedatum	01-08-2020

Nummer	Monstersoort	Monsterspecificatie
001	Grondwater (AS3000)	01-1 01

Analyse	Eenheid	Q	001
METALEN			
barium	µg/l	S	20
cadmium	µg/l	S	<0.20
kobalt	µg/l	S	<2
koper	µg/l	S	8.6
kwik	µg/l	S	<0.05
lood	µg/l	S	<2.0
molybdeen	µg/l	S	3.7
nikkel	µg/l	S	<3
zink	µg/l	S	<10
VLUCHTIGE AROMATEN			
benzeen	µg/l	S	<0.2
tolueen	µg/l	S	<0.2
ethylbenzeen	µg/l	S	<0.2
o-xyleen	µg/l	S	<0.1
p- en m-xyleen	µg/l	S	<0.2
xylenen (0.7 factor)	µg/l	S	0.21 [1)]
styreen	µg/l	S	<0.2
naftaleen	µg/l	S	<0.02
GEHALOGENEERDE KOOLWATERSTOFFEN			
1,1-dichloorethaan	µg/l	S	<0.2
1,2-dichloorethaan	µg/l	S	<0.2
1,1-dichlooretheen	µg/l	S	<0.1
cis-1,2-dichlooretheen	µg/l	S	<0.1
trans-1,2-dichlooretheen	µg/l	S	<0.1
som (cis,trans) 1,2-dichloorethenen (0.7 factor)	µg/l	S	0.14 [1)]
dichloormethaan	µg/l	S	<0.2
1,1-dichloorpropaan	µg/l	S	<0.2
1,2-dichloorpropaan	µg/l	S	<0.2
1,3-dichloorpropaan	µg/l	S	<0.2
som dichloorpropanen (0.7 factor)	µg/l	S	0.42 [1)]
tetrachlooretheen	µg/l	S	<0.1
tetrachloormethaan	µg/l	S	<0.1
1,1,1-trichloorethaan	µg/l	S	<0.1
1,1,2-trichloorethaan	µg/l	S	<0.1
trichlooretheen	µg/l	S	<0.2
chloroform	µg/l	S	<0.2
vinylchloride	µg/l	S	<0.2
tribroommethaan	µg/l	S	<0.2
MINERALE OLIE			
fractie C10-C12	µg/l		<25

De met S gemerkte analyses zijn geaccrediteerd en vallen onder de AS3000-erkenning.

Paraaf :

SYNLAB Analytics & Services B.V. IS GEACCREDITEERD VOLGENS DE DOOR DE RAAD VOOR ACCREDITATIE GESTELDE CRITERIA VOOR TESTLABORATORIA CONFORM EN ISO/IEC 17025:2017 ONDER NR. L 028

AL ONZE WERKZAAMHEDEN WORDEN UITGEVOERD ONDER DE ALGEMENE VOORWAARDEN GEDEPONEERD BIJ DE KAMER VAN KOOPHANDEL EN FABRIEKEN TE ROTTERDAM INSCHRIJVING HANDELSREGISTER: KVK ROTTERDAM 24265286

Aeres Milieu BV
Gé Reuver

Analyserapport

Projectnaam	't Dorp 54, Heesch	Orderdatum	29-07-2020
Projectnummer	AM20108	Startdatum	29-07-2020
Rapportnummer	13292561 - 1	Rapportagedatum	01-08-2020

Nummer	Monstersoort	Monsterspecificatie
001	Grondwater (AS3000)	01-1 01

Analyse	Eenheid	Q	001
fractie C12-C22	µg/l		<25
fractie C22-C30	µg/l		<25
fractie C30-C40	µg/l		<25
totaal olie C10 - C40	µg/l	S	<50

De met S gemerkte analyses zijn geaccrediteerd en vallen onder de AS3000-erkenning.

Paraaf :

SYNLAB Analytics & Services B.V. IS GEACCREDITEERD VOLGENS DE DOOR DE RAAD VOOR ACCREDITATIE GESTELDE CRITERIA VOOR TESTLABORATORIA CONFORM EN ISO/IEC 17025:2017 ONDER NR. L 028

AL ONZE WERKZAAMHEDEN WORDEN UITGEVOERD ONDER DE ALGEMENE VOORWAARDEN GEDEPONEERD BIJ DE KAMER VAN KOOPHANDEL EN FABRIEKEN TE ROTTERDAM INSCHRIJVING HANDELSREGISTER: KVK ROTTERDAM 24265286

Analyserapport

Projectnaam	't Dorp 54, Heesch	Orderdatum	29-07-2020
Projectnummer	AM20108	Startdatum	29-07-2020
Rapportnummer	13292561 - 1	Rapportagedatum	01-08-2020

Monster beschrijvingen

001	*	De monstervoorbehandeling en analyses zijn uitgevoerd conform Accreditatieschema AS3000, dit geldt alleen voor de analyses die worden gerapporteerd met het "S" kenmerk.

Voetnoten

1	De sommatie na verrekening van de 0.7 factor voor <-waarden volgens BoToVa.

Paraaf :

SYNLAB Analytics & Services B.V. IS GEACCREDITEERD VOLGENS DE DOOR DE RAAD VOOR ACCREDITATIE GESTELDE CRITERIA VOOR TESTLABORATORIA CONFORM EN ISO/IEC 17025:2017 ONDER NR. L 028

AL ONZE WERKZAAMHEDEN WORDEN UITGEVOERD ONDER DE ALGEMENE VOORWAARDEN GEDEPONEERD BIJ DE KAMER VAN KOOPHANDEL EN FABRIEKEN TE ROTTERDAM INSCHRIJVING HANDELSREGISTER: KVK ROTTERDAM 24265286

Aeres Milieu BV
Gé Reuver

Analyserapport

Projectnaam	't Dorp 54, Heesch	Orderdatum	29-07-2020
Projectnummer	AM20108	Startdatum	29-07-2020
Rapportnummer	13292561 - 1	Rapportagedatum	01-08-2020

Analyse	Monstersoort	Relatie tot norm
barium	Grondwater (AS3000)	Conform AS3110-3 en conform NEN-EN-ISO 17294-2
cadmium	Grondwater (AS3000)	Idem
kobalt	Grondwater (AS3000)	Idem
koper	Grondwater (AS3000)	Idem
kwik	Grondwater (AS3000)	Conform AS3110-3 en conform NEN-EN-ISO 17852
lood	Grondwater (AS3000)	Conform AS3110-3 en conform NEN-EN-ISO 17294-2
molybdeen	Grondwater (AS3000)	Idem
nikkel	Grondwater (AS3000)	Idem
zink	Grondwater (AS3000)	Idem
benzeen	Grondwater (AS3000)	Conform AS3130-1
tolueen	Grondwater (AS3000)	Idem
ethylbenzeen	Grondwater (AS3000)	Idem
o-xyleen	Grondwater (AS3000)	Idem
p- en m-xyleen	Grondwater (AS3000)	Idem
xylenen (0.7 factor)	Grondwater (AS3000)	Idem
styreen	Grondwater (AS3000)	Idem
naftaleen	Grondwater (AS3000)	Idem
1,1-dichloorethaan	Grondwater (AS3000)	Idem
1,2-dichloorethaan	Grondwater (AS3000)	Idem
1,1-dichlooretheen	Grondwater (AS3000)	Idem
cis-1,2-dichlooretheen	Grondwater (AS3000)	Idem
trans-1,2-dichlooretheen	Grondwater (AS3000)	Idem
som (cis,trans) 1,2-dichloorethenen (0.7 factor)	Grondwater (AS3000)	Idem
dichloormethaan	Grondwater (AS3000)	Idem
1,1-dichloorpropaan	Grondwater (AS3000)	Idem
1,2-dichloorpropaan	Grondwater (AS3000)	Idem
1,3-dichloorpropaan	Grondwater (AS3000)	Idem
som dichloorpropanen (0.7 factor)	Grondwater (AS3000)	Idem
tetrachlooretheen	Grondwater (AS3000)	Idem
tetrachloormethaan	Grondwater (AS3000)	Idem
1,1,1-trichloorethaan	Grondwater (AS3000)	Idem
1,1,2-trichloorethaan	Grondwater (AS3000)	Idem
trichlooretheen	Grondwater (AS3000)	Idem
chloroform	Grondwater (AS3000)	Idem
vinylchloride	Grondwater (AS3000)	Idem
tribroommethaan	Grondwater (AS3000)	Idem
totaal olie C10 - C40	Grondwater (AS3000)	Conform AS3110-5

Monster	Barcode	Aanlevering	Monstername	Verpakking
001	G6850788	29-07-2020	29-07-2020	ALC236
001	G6802424	29-07-2020	29-07-2020	ALC236
001	B1937472	29-07-2020	29-07-2020	ALC204

Paraaf :

SYNLAB Analytics & Services B.V. IS GEACCREDITEERD VOLGENS DE DOOR DE RAAD VOOR ACCREDITATIE GESTELDE CRITERIA VOOR TESTLABORATORIA CONFORM EN ISO/IEC 17025:2017 ONDER NR. L 028

AL ONZE WERKZAAMHEDEN WORDEN UITGEVOERD ONDER DE ALGEMENE VOORWAARDEN GEDEPONEERD BIJ DE KAMER VAN KOOPHANDEL EN FABRIEKEN TE ROTTERDAM INSCHRIJVING HANDELSREGISTER: KVK ROTTERDAM 24265286

Bijlage 8

Bodemrapportage Omgevingsdienst

't Dorp 54 Heesch

Omgevingsrapportage

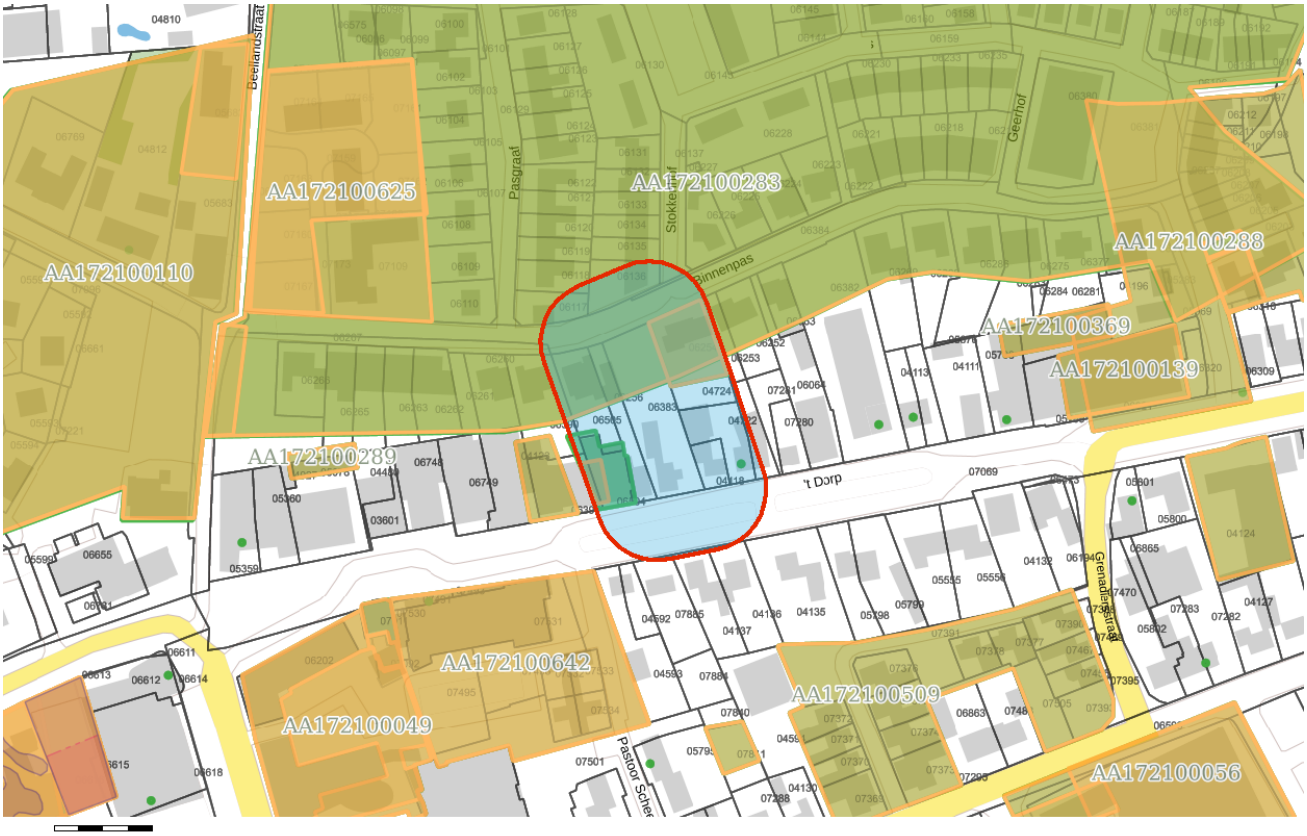

Bodem

- Locaties

Ondergrond

- Kadastraal perceel
- topografie
- Selectie

Inhoudsopgave

Voorblad
Inhoudsopgave
Inleiding
't Dorp 58
Binnenpas (ong) (Heesch A 6254)
Meurs en Maas
't Dorp 50
Binnenpas 2
Kaarten
Disclaimer
Toelichting

Inleiding

Dit betreft een rapportage van de milieu-hygiënische bodemkwaliteit van het perceel waarvan de locatie op de eerste pagina van deze rapportage is aangegeven. De rapportage is gemaakt met behulp van het bodeminformatiesysteem (bis) van de gezamenlijke omgevingsdiensten in Noord–Brabant.

Indien er van het perceel, of de directe omgeving hiervan, bodemonderzoeken of ondergrondse tanks in het bis bekend zijn, bevat deze rapportage een uittreksel hiervan.

Welke informatie bevat het bodeminformatiesysteem?

Bij de uitvoering van de gemeentelijke en provinciale bodemtaken ontvangen wij bodemrapporten bij grondwerken, bodem- en tanksaneringen, grondtransacties en het behandelen van aanvragen voor omgevingsvergunningen. De resultaten van de bodemonderzoeken worden verwerkt in het bis.

Geen informatie aanwezig

Indien er in het bis geen informatie over een perceel aanwezig is, kan niet geconcludeerd worden dat er dan ook geen bodemverontreiniging aanwezig is. Alleen na uitvoering van een volledig verkennend bodemonderzoek conform de NEN 5740 kan hierover meer zekerheid worden verkregen. Indien u onderzoek wilt laten uitvoeren dan adviseren wij u contact op te nemen met een SIKB BRL 2000 gecertificeerd adviesbureau. Alleen onderzoeken die uitgevoerd zijn door een gecertificeerd bureau worden voor overheidsbeslissingen in behandeling genomen.

Locaties met historisch bodembedreigende activiteiten

Om inzicht te krijgen waar de bodem in het verleden mogelijk verontreinigd is geraakt zijn de locaties met een risico op bodemverontreiniging in kaart gebracht. Deze gegevens zijn afkomstig uit oude bestanden en tekeningen, zoals het Hinderwetarchief, milieuarchief en de bestanden van de Kamer van Koophandel. Deze historische informatie zegt iets over het vermoeden van bodemverontreiniging. In feite is het een risicoanalyse die kan leiden tot vervolgonderzoek.

Deze locaties zijn ondergebracht in het zogenaamde historische bodembestand (HBB). Op tal van locaties met de meest verdachte bodembedreigende activiteiten en waar nog niet eerder

bodemonderzoek heeft plaatsgevonden, heeft inmiddels oriënterend bodemonderzoek plaatsgevonden.

Opbouw van de rapportage

Op basis van de ingevoerde geografische gegevens die voor de aanvraag van de rapportage zijn ingevoerd, is met behulp van software gecontroleerd of er op het perceel of in de directe omgeving hiervan gegevens over de bodem en grondwater beschikbaar zijn. Indien deze informatie aanwezig is dan wordt deze getoond in de onderstaande volgorde:

Informatie over de milieukwaliteit op de locatie:

- Overzicht locatiegegevens
- Overzicht bodemonderzoeken
- Overzicht historische bodembedreigende activiteiten
- Overzicht ondergrondse tanks

Naast het geselecteerde perceel wordt ook in een straal van 25 meter rond het geselecteerde perceel gekeken of er onderzoeksgegevens beschikbaar zijn. Indien er informatie aanwezig is, dan wordt deze getoond onder het hoofdstuk:“Informatie over de milieukwaliteit in de directe omgeving van de locatie”.

Vervolgens worden ook voor de percelen in de directe omgeving de locatiegegevens, de historische bodembedreigende activiteiten en de ondergrondse tanks weergegeven.

Toelichting bij informatie over de bodemkwaliteit op de locatie

Overzicht locatiegegevens
Onder deze paragraaf worden de locatiegegevens getoond zoals deze in het bis bekend zijn. Onder de locatiegegevens worden ook de status van de bodemlocatie, eventuele verontreinigingen en de vervolgactie aangeven.

Overzicht onderzoeken
Onder deze paragraaf worden de gegevens van de bodemrapporten die op de locatie zijn uitgevoerd weergeven, zoals soort onderzoek, aanleiding, rapportdatum, beknopte conclusie en resultaat Wet bodembescherming.

Overzicht historische bodembedreigende activiteiten
Onder deze paragraaf worden de historische bodembedreigende activiteiten getoond zoals deze in het bis bekend zijn.

Overzicht aanwezige ondergrondse tanks
Onder deze paragraaf worden de ondergrondse tanks getoond, zoals deze in het bis bekend zijn.

Informatie over de bodemkwaliteit in een straal van 25 meter rond de locatie
Idem als informatie over de bodemkwaliteit op de locatie maar dan binnen een straal van 25 meter rond de locatie.

Locatie: 't Dorp 58

Locatie

Adres	't Dorp 58 5384MC HEESCH
Locatiecode	AA172100033
Locatienaam	't Dorp 58
Plaats	Bernheze
Locatiecode bevoegd gezag WBB	NB172101639

Status

Vervolg WBB	Voldoende onderzocht	Beoordeling	Onverdacht/Niet verontreinigd
Status rapporten	Verkennend onderzoek NVN 5740	Beschikking	
Status besluiten		Status asbest	
Is van voor 1987	Ja		

Uitgevoerde onderzoeken

Datum	Type	Naam	Auteur	**Referentie**	Archief	Conclusie overheid
25-07-2002	Verkennend onderzoek NVN 5740	Verkennend Onderzoek 1	Bijvelds			

Beschikbare documenten per onderzoek

Geen gegevens beschikbaar

Verontreinigende activiteiten

Activiteit	Start	Einde	Vervallen	Benoemd	Verontreinigd	Spoed	Voldoende onderzocht
cementsteenfabriek	1941	9999	Nee	Nee	Onbekend	Nee	Nee

onverdachte activiteit	9999 2002	Nee	Nee	Onbekend	Nee	Nee

Geconstateerde verontreinigingen

Geen gegevens beschikbaar

Beschikbare documenten

Geen gegevens beschikbaar

Besluiten

Geen gegevens beschikbaar

Sanering

Geen gegevens beschikbaar

Saneringscontouren

Geen gegevens beschikbaar

Zorgmaatregelen

Geen gegevens beschikbaar

Locatie: Binnenpas (ong) (Heesch A 6254)

Locatie

Adres	Binnenpas 17 Heesch
Locatiecode	AA172100202
Locatienaam	Binnenpas (ong) (Heesch A 6254)
Plaats	Bernheze
Locatiecode bevoegd gezag WBB	NB172107146

Status

Vervolg WBB		Beoordeling	
Status rapporten	Verkennend onderzoek NEN 5740	Beschikking	
Status besluiten		Status asbest	
Is van voor 1987			

Uitgevoerde onderzoeken

Datum	Type	Naam	Auteur	**Referentie**	Archief	Conclusie overheid
03-04-2009	Verkennend onderzoek NEN 5740	Binnenpas (ong) Heesch A 6254	Van Oort Bodemonderzoek			zw: - bg: - og: - gw: ba, zn en per > S

Beschikbare documenten per onderzoek

Geen gegevens beschikbaar

Verontreinigende activiteiten

Geen gegevens beschikbaar

Geconstateerde verontreinigingen

Geen gegevens beschikbaar

Beschikbare documenten

Geen gegevens beschikbaar

Besluiten

Geen gegevens beschikbaar

Sanering

Geen gegevens beschikbaar

Saneringscontouren

Geen gegevens beschikbaar

Zorgmaatregelen

Geen gegevens beschikbaar

Locatie: Meurs en Maas

Locatie

Adres	Meurs en Maas Heesch
Locatiecode	AA172100283
Locatienaam	Meurs en Maas
Plaats	Bernheze
Locatiecode bevoegd gezag WBB	NB172107202

Status

Vervolg WBB	Uitvoeren aanvullend onderzoek	Beoordeling	Onverdacht/Niet verontreinigd
Status rapporten	Verkennend onderzoek NVN 5740	Beschikking	
Status besluiten		Status asbest	
Is van voor 1987	Ja		

Uitgevoerde onderzoeken

Datum	Type	Naam	Auteur	**Referentie**	Archief	Conclusie overheid
01-01-1995	Verkennend onderzoek NVN 5740	Verkennend Onderzoek 1	Dienst VROM Streekgewest Brabant-Noordoo			

Beschikbare documenten per onderzoek

Geen gegevens beschikbaar

Verontreinigende activiteiten

Activiteit	Start	Einde	Vervallen	Benoemd	Verontreinigd	Spoed	Voldoende onderzocht
brandstoftank (bovengronds)	9999	9999	Nee		Onbekend	Nee	Nee

brandstoftank (ondergronds)	9999	9999	Nee		Onbekend	Nee	Nee

Geconstateerde verontreinigingen

Geen gegevens beschikbaar

Beschikbare documenten

Geen gegevens beschikbaar

Besluiten

Geen gegevens beschikbaar

Sanering

Geen gegevens beschikbaar

Saneringscontouren

Geen gegevens beschikbaar

Zorgmaatregelen

Geen gegevens beschikbaar

Locatie: 't Dorp 50

Locatie

Adres	't Dorp 50 5384MC HEESCH
Locatiecode	AA172100773
Locatienaam	't Dorp 50
Plaats	Bernheze
Locatiecode bevoegd gezag WBB	NB172100251

Status

Vervolg WBB	Voldoende onderzocht	Beoordeling	Pot. verontreinigd
Status rapporten		Beschikking	
Status besluiten		Status asbest	
Is van voor 1987	Ja		

Uitgevoerde onderzoeken

Geen gegevens beschikbaar

Beschikbare documenten per onderzoek

Geen gegevens beschikbaar

Verontreinigende activiteiten

Activiteit	Start	Einde	Vervallen	Benoemd	Verontreinigd	Spoed	Voldoende onderzocht
autoreparatiebedrijf	1993	9999	Nee	Nee	Onbekend	Nee	Nee
brandstoftank (ondergronds)	9999	9999	Nee	Nee	Onbekend	Nee	Nee
timmerwerkplaats	1941	9999	Nee	Nee	Onbekend	Nee	Nee
transportbedrijf	9999	9999	Nee	Nee	Onbekend	Nee	Nee

Geconstateerde verontreinigingen

Geen gegevens beschikbaar

Beschikbare documenten

Geen gegevens beschikbaar

Besluiten

Geen gegevens beschikbaar

Sanering

Geen gegevens beschikbaar

Saneringscontouren

Geen gegevens beschikbaar

Zorgmaatregelen

Geen gegevens beschikbaar

Locatie: Binnenpas 2

Locatie

Adres	Binnenpas 2 5384NG HEESCH
Locatiecode	AA172100831
Locatienaam	Binnenpas 2
Plaats	Bernheze
Locatiecode bevoegd gezag WBB	NB172101680

Status

Vervolg WBB	Voldoende onderzocht	Beoordeling	Onverdacht/Niet verontreinigd
Status rapporten		Beschikking	
Status besluiten		Status asbest	
Is van voor 1987	Ja		

Uitgevoerde onderzoeken

Geen gegevens beschikbaar

Beschikbare documenten per onderzoek

Geen gegevens beschikbaar

Verontreinigende activiteiten

Activiteit	Start	Einde	Vervallen	Benoemd	Verontreinigd	Spoed	Voldoende onderzocht
auto- en motorensloperij	1932	1969	Nee	Nee	Onbekend	Nee	Nee
transportbedrijf	1932	1969	Nee	Nee	Onbekend	Nee	Nee

Geconstateerde verontreinigingen

Geen gegevens beschikbaar

Beschikbare documenten

Geen gegevens beschikbaar

Besluiten

Geen gegevens beschikbaar

Sanering

Geen gegevens beschikbaar

Saneringscontouren

Geen gegevens beschikbaar

Zorgmaatregelen

Geen gegevens beschikbaar

De informatie die wij in deze rapportage beschikbaar stellen, dient u te interpreteren als een inschatting van de situatie. Aangezien de informatie is gebaseerd op onderzoeken die in het verleden hebben plaatsgevonden kunnen wij nooit 100% zekerheid geven met betrekking tot de actuele kwaliteit van grond en grondwater. De gezamenlijke omgevingsdiensten in Noord – Brabant zijn niet aansprakelijk voor enige schade dan wel enige andere indirecte incidentele of gevolgschade als blijkt dat in de praktijk de kwaliteit van grond of grondwater anders is dan in dit rapport is vermeld. Wij attenderen u op het feit dat u als makelaar, eigenaar, toekomstig eigenaar of als derde, bij aan- of verkoop van onroerend goed een vergaande onderzoeksplicht heeft als het gaat om het vaststellen van de kwaliteit van de bodem en/of de aanwezigheid van ondergrondse brandstoftanks. Wij adviseren u om in voorkomende gevallen zelf zorg te dragen voor bodemonderzoek dan wel onderzoek naar de aanwezigheid van een tank.

De informatie uit deze rapportage kan niet worden gebruikt bij de aanvraag van een omgevingsvergunning of andere gemeentelijke producten of diensten. Bij een vergunningaanvraag dient elke situatie opnieuw afzonderlijk te worden beoordeeld. Ook al heeft er op een locatie eerder bodemonderzoek plaatsgevonden is het niet uitgesloten dat de gemeente opnieuw bodemonderzoek eist. De aanwezige informatie kan verouderd zijn, ook kan er een onjuiste onderzoeksstrategie zijn toegepast.

Toelichting

Toelichting op gebruikte terminologie

Uitleg begrippen bij deze rapportage

De analyseresultaten in relatie tot de onderzoeksstrategie geven een beeld van de verontreinigingsituatie. Op basis van hiervan wordt een locatie beoordeeld. Hieronder volgt een opsomming:

- Niet verontreinigd geen vervolg: Volgens de beschikbare informatie is de locatie niet verontreinigd, een nader bodemonderzoek is niet noodzakelijk.
- Ernstig: Potentieel ernstig. Het vermoeden bestaat dat er sprake is van een ernstige verontreiniging.
- Een locatie wordt ook als Pot. Ernstig gekwalificeerd als er alleen bodembedreigende handelingen hebben plaatsgevonden (historisch bodemonderzoek). De locatie is dan als het ware verdacht met betrekking tot het voorkomen van bodemverontreiniging.
- Urgent c.q. Spoedeisend: Potentieel urgent. Het vermoeden bestaat dat de ernstige verontreiniging risico"e;s vormt voor de gezondheid, ecologie en verspreiding.
- verontreinigd: Geen vervolg. Het vermoeden bestaat dat de locatie wel verontreinigd is maar er is geen aanleiding tot het doen van vervolgonderzoek.
- Niet Ernstig: Er is geen sprake van een ernstige bodemverontreiniging.
- Ernstig, niet urgent c.q. Spoedeisend: Door de provincie in een beschikking vastgelegd dat sprake is van een sterke verontreiniging in meer dan 25 m3 grond en/of 100 m3 grondwater. Er zijn geen gezondheids- , Ecologische en/ of verspreidingsrisico"e;s.
- Ernstig, urgentie c.q. spoedeisendheid niet bepaald: Er is sprake van een sterke verontreiniging in meer dan 25 m3 grond en/of 100 m3 grondwater waarvan de urgentie (risico"e;s) niet zijn vastgesteld.
- Ernstig en urgent c.q. spoedeisend, sanering binnen 4 jaar: Door de provincie in een beschikking vastgelegd dat sprake is van een sterke verontreiniging in meer dan 25 m3 grond en/of 100 m3 grondwater. De verontreiniging vormt een actueel gevaar voor de volksgezondheid, en/of het ecosysteem en/of verspreiding.

Indien er op een locatie een geval van ernstige bodemverontreiniging is aangetroffen is de provincie bevoegd gezag. De provincie zal afhankelijk van de situatie een beschikking afgeven.

Op basis van de status van de verontreiniging (beoordeling van de locatie) worden de vervolgstappen vastgesteld. We onderscheiden de volgende stappen (activiteiten):

- Voldoende onderzocht/gesaneerd, geen vervolg: Op basis van de huidige bodemonderzoeken of op grond van een goedgekeurd evaluatierapport (naar aanleiding van een bodemsanering) is vervolgonderzoek niet noodzakelijk.
- Uitvoeren (aanvullend) HO, OO, NO, SO en SP: Respectievelijk het uitvoeren van een (aanvullend) Historisch Onderzoek, een Oriënterend Onderzoek, een Nader Onderzoek, een Saneringonderzoek en het opstellen van een Saneringsplan.
- Uitvoeren van een sanering en/of aanvullend sanering: De grond en/of het grondwater worden ontdaan van de verontreinigende componenten.
- Uitvoeren tijdelijke beveiliging: Het plaatsen van tijdelijke sanerende maatregelen met als doel verspreiding van de verontreiniging tegen te gaan of de risico"e;s van de verontreiniging terug te dringen.
- Uitvoeren (aanvullende) saneringsevaluatie: De resultaten (hoeveelheid verwijderde grond, terugsaneerwaarde, etc) worden vastgelegd in een rapport.
- Uitvoeren actieve nazorg: Na afronding van de sanering gelden nog zorgverplichtingen die door de provincie in een beschikking zijn vastgelegd.
- Monitoring: De verontreiniging wordt periodiek gecontroleerd of geen verspreiding plaatsvindt. Ook deze activiteiten zijn in een beschikking vastgelegd.
- Registratie restverontreiniging: Na sanering is een verontreiniging achter gebleven. De aard en omvang van deze verontreiniging wordt geregistreerd bij de provincie en de gemeente. Bij het kadaster wordt een aantekening gemaakt.

Er zijn verschillende soorten bodemonderzoeken, elk met een ander doel en uitvoeringsstrategie. De volgende onderzoekstypen worden onderscheiden:

- PreHo: Prehistorisch bodemonderzoek, er is een verdenking van bodembedreigende activiteiten. De locatie is bijvoorbeeld afkomstig uit de lijst van de Kamer van Koophandel.
- Historisch onderzocht: Er is een historisch bodemonderzoek verricht. Zonder de locatie te bezoeken is in de gemeentelijke archieven gezocht naar aanwijzingen voor een bodembedreigende activiteit.
- Beperkt onderzoek: Eenvoudig onderzoek met een specifiek doel (bv verdenking van asbest of een calamiteit). Een beperkt onderzoek geeft geen uitsluitsel over de algemene bodemkwaliteit.
- BOOT of indicatief onderzoek: Een beperkt onderzoek geeft geen uitsluitsel over de algemene bodemkwaliteit.
- Onderzocht op aard (O.O./NVN/NEN): Op de locatie is een analytisch bodemonderzoek verricht om te onderzoeken of er sprake is van bodemverontreiniging. Dit kunnen verschillende typen onderzoek zijn die echter allemaal tot doel hebben om een eventuele verontreiniging aan het licht te brengen. (OO = oriënterend onderzoek, NVN = indicatief bodemonderzoek conform de Nederlandse Voornorm en NEN =verkennend bodemonderzoek conform de Nederlandse Eenheidsnorm (NEN 5740)).
- Nulsituatie onderzoek: Om in de toekomst vast te kunnen stellen of de huidige eigenaar de bodem (verder)verontreinigd heeft wordt de kwaliteit van de bodem vastgelegd.

Indien later blijkt dat de milieuhygiënische kwaliteit van de bodem is verslechterd dan kan de eigenaar hiervoor aansprakelijk worden gesteld. Wordt toegepast bij de vestiging van bedrijven op een locatie die potentieel bodembedreigende activiteiten uitvoeren.

- O.O.T. (Besluit Opslag Ondergrondse Tanks): Onderzoek dat wordt uitgevoerd om vast te stellen of zich bij een ondergrondse brandstoftank verontreinigingen bevindt.
- Asbest in grond onderzoek (NEN 5707)
- Nader onderzoek: Onderzoek naar de grootte van de verontreiniging en het vaststellen van de ernst en de urgentie (NTA 5755).
- Saneringsonderzoek opgesteld: er is, naar aanleiding van de resultaten van het nader bodemonderzoek, een onderzoek naar de saneringsmogelijkheden uitgevoerd.
- Saneringsplan opgesteld: Een saneringsplan is een planmatige beschrijving van de saneringsmethode en/of de saneringstechnieken.
- Saneringsevaluatie uitgevoerd: een opsomming van de resultaten en gebeurtenissen naar aanleiding van een sanering.

Analyseresultaten in conclusie

De analyseresultaten worden weergegeven in de vorm van letters en symbolen. De combinatie hiervan geeft aan of de bodem verontreinigd is of niet. De letters hebben de volgende betekenis (conform de Wet bodembescherming).

AW= Achtergrondwaarde

S = Streefwaarde

T = Tussenwaarde

I = Interventiewaarde

In feite geven de letters een concentratieniveau aan dat iets zegt over de aard van de verontreiniging en de sanering daarvan. In het kader van het Besluit bodemkwaliteit is dit de van nature in de bodem aanwezige gehalte aan “verontreinigende” stoffen. Streefwaarde: is de waarde waarbij sprake is van schone grond, geschikt voor alle mogelijke doeleinden. Als van één of meerdere stoffen de streefwaarde of achtergrondwaarde wordt overschreden, is sprake van een lichte bodemverontreiniging. Tussenwaarde: Als van één of meerdere stoffen de tussenwaarde wordt overschreden, is sprake van een matige bodemverontreiniging. Overschrijding van de tussenwaarde is het criterium voor uitvoering van nader bodemonderzoek. Interventiewaarde: is de waarde waarbij maatregelen (interventies) noodzakelijk zijn. Als van één of meerdere stoffen de interventiewaarde wordt overschreden,

is sprake van een sterke bodemverontreiniging. De omvang van de verontreiniging, de risico"e;s voor de volksgezondheid, ecologische risico"e;s en verspreidingsrisico"e;s bepalen de ernst en de urgentie c.q. spoedeisendheid van het geval.

Wat u moet weten over tankgegevens

In het verleden werden veel woningen verwarmd met behulp van huisbrandolie (hbo). Deze olie werd opgeslagen in speciale ondergrondse opslagtanks. Bij lekkage kunnen deze tanks een bodemverontreiniging veroorzaken. Volgens het besluit BOOT (Besluit Opslaan in Ondergrondse Tanks), tegenwoordig het Activiteitenbesluit, moeten nog in gebruik zijnde gesaneerde ondergrondse tanks voldoen aan diverse voorschriften zoals keuringen en monitoring. Oude buitengebruik gestelde tanks konden tot 1998 worden gesaneerd door KIWA (Keuringsinstituut voor Waterleidingsartikelen) erkende bedrijven (de tanks werden schoon gemaakt en gevuld met zand, mits de bodem niet verontreinigd was). Oude buitengebruik gestelde tanks die nu nog niet zijn behandeld moeten worden verwijderd. Een eindonderzoek naar brandstofproducten in grond en grondwater is dan verplicht.