adviseurs in ruimtelijke ontwikkeling

Quick scan natuur

Wezep, Buurskamp

Nikkels Projecten BV

Datum: 24-10-2019

Projectnummer: 170525

INHOUD

1	**Inleiding**	**3**
1.1	**Aanleiding**	**3**
1.2	**Plangebied**	**3**
2	**Wettelijk kader**	**6**
2.1	**Gebiedsbescherming**	**6**
2.2	**Soortenbescherming**	**7**
2.3	**Bescherming houtopstanden**	**7**
3	**Onderzoeksmethode**	**9**
3.1	**Deskundigheid**	**9**
3.2	**Werkwijze**	**9**
4	**Aanwezigheid beschermde gebieden en soorten**	**10**
4.1	**Ligging beschermde gebieden**	**10**
4.2	**Aanwezigheid beschermde soorten**	**11**
4.3	**Aanwezigheid houtopstanden**	**16**
5	**Effectbeoordeling en advies vervolgtraject**	**17**
5.1	**Mogelijke effecten op beschermde gebieden**	**17**
5.2	**Mogelijke effecten op beschermde soorten**	**19**
5.3	**Mogelijke effecten op beschermde houtopstanden**	**21**
6	**Conclusie**	**22**

Geraadpleegde bronnen

Bijlage 1. Wettelijk kader

Bijlage 2. AERIUS-berekening

1 Inleiding

1.1 Aanleiding

Aan de Buurskamp te Wezep bevindt zich een grasland te midden een woonwijk. De initiatiefnemer is voornemens om op deze locatie nieuwbouw te realiseren. De nieuwbouw past niet volledig binnen het vigerende bestemmingsplan, waardoor een bestemmingsplanwijziging moet plaatsvinden.

Voor de vaststelling van een nieuw bestemmingsplan is het noodzakelijk dat de haalbaarheid ervan wordt aangetoond. Er dient daarom vanuit de ecologie onderzocht te worden of met de ruimtelijke ontwikkelingen die het plan toestaat sprake is van overtreding van de geldende natuurwet- en regelgeving. Voorliggende rapportage zet door middel van een quick scan natuur uiteen of met de ruimtelijke ontwikkeling mogelijk sprake kan zijn van het verstoren van beschermde natuurgebieden en beschermde soorten en of nader onderzoek hiernaar noodzakelijk is.

1.2 Plangebied

1.2.1 Huidige situatie

Het plangebied bevindt zich in de kern van Wezep (gemeente Oldebroek, provincie Gelderland). De omgeving van Wezep kenmerkt zich door agrarische gronden en de nabijheid van de Veluwe.

De directe omgeving van het plangebied kenmerkt zich voornamelijk door de aanwezigheid van woonhuizen. Ten oosten, zuiden en westen van het plangebied zijn woonhuizen aanwezig. Ten noorden van het plangebied is een school aanwezig. Navolgende afbeeldingen geven de globale ligging van het plangebied weer.

Topografische kaart met de globale ligging van het plangebied (rood omkaderd).Bron: PDOK. Bewerking: SAB.

Luchtfoto met de globale ligging van het plangebied (wit omkaderd). Bron: PDOK. Bewerking: SAB.

Op 9 oktober 2019 is een veldbezoek uitgevoerd. Het plangebied bestaat uit twee verschillende stukken. Het zuidelijk deel bestaat uit een verruigd grasveld met een hekwerk er omheen. Het noordelijk deel bestaat tevens uit grasland, waarvan het oostelijk en westelijk deel kort zijn gemaaid en het middenstuk wat meer verruigd is. Er zijn enkele bomen en struiken aanwezig in het plangebied. Navolgende afbeeldingen geven een impressie van het plangebied ten tijde van het veldbezoek

Zuidelijk grasveld

Noordelijk grasveld, oostelijk deel

Noordelijk grasveld, middendeel

Noordelijk grasveld, westelijk deel

1.2.2 Toekomstige situatie

In de toekomstige situatie zal nieuwbouw in het plangebied zijn gerealiseerd. Dit zal voornamelijk gaan om twee-onder-een-kap woningen en enkele vrijstaande woningen. Het huidige groen zal verwijderd worden ten behoeve van de voorgenomen plannen. In onderstaande figuur is een stedenbouwkundige schets van de voorgenomen plannen te vinden.

Stedenbouwkundige schets voorgenomen plannen (bron: Nikkels Projecten BV).

2 Wettelijk kader

Hieronder staat een samenvatting van het wettelijk kader. Een uitgebreide beschrijving staat in bijlage 1.

2.1 Gebiedsbescherming

2.1.1 Natura 2000-gebieden en bijzondere nationale natuurgebieden

Op grond van de Wet natuurbescherming kunnen natuurgebieden of andere gebieden die belangrijk zijn voor flora en fauna, door de Minister worden aangewezen ter uitvoering van de Vogelrichtlijn- en/of Habitatrichtlijn, de zogeheten Natura 2000-gebieden. Ook kan de Minister op grond van deze wet in enkele specifieke gevallen bijzondere nationale natuurgebieden aanwijzen.

Bij de aanwijzing van een Natura 2000-gebied worden voor het gebied instandhoudingsdoelstellingen voor te beschermen soorten en/ of habitats vastgesteld. Het is verboden om zonder vergunning projecten of andere handelingen te realiseren of te verrichten die de instandhoudingsdoelstellingen kunnen schaden. Als een plan of project mogelijk negatieve effecten kan hebben op Natura 2000-gebied, vindt eerst een globale toetsing plaats, de voortoets. Als uit de voortoets blijkt dat er zeker geen negatieve effecten zijn, dan kan het betreffende plan worden vastgesteld, of geldt in het geval van een project geen vergunningplicht. Als de kans op significante effecten niet kan worden uitgesloten dan moet, conform artikel 2.8 van de Wet natuurbescherming een passende beoordeling worden gemaakt.

2.1.2 Natuurnetwerk Nederland

De Wet natuurbescherming draagt Gedeputeerde Staten op, om in hun provincie te zorgen voor een landelijk ecologisch netwerk, genaamd Natuurnetwerk Nederland. Voor dit netwerk geldt, op basis van het Besluit algemene regels ruimtelijke ordening (het Barro), een ‘nee, tenzij’-beschermingsregime. Het bestemmingsplan, of een omgevingsvergunning waarmee van het bestemmingsplan wordt afgeweken, maakt geen ontwikkelingen mogelijk die kunnen leiden tot een significante vermindering van de oppervlakte, kwaliteit of samenhang van de aanwezige natuur, of tot een significante aantasting van de wezenlijke kenmerken en waarden van deze gebieden, *tenzij* er sprake is van groot openbaar belang, er geen reële alternatieven zijn, negatieve effecten zoveel mogelijk worden beperkt en overblijvende negatieve effecten worden gecompenseerd. Provincies dienen deze bescherming te regelen bij provinciale verordening. Daarnaast kunnen provincies bij provinciale verordening andere gebieden met bijzondere natuurwaarden beschermen, genaamd bijzondere provinciale natuurgebieden en bijzondere provinciale landschappen.

De provincie Gelderland spreekt niet van Natuurnetwerk Nederland maar van het Gelders Natuurnetwerk (GNN) en de Groene Ontwikkelingszone (GO). Binnen het GNN en de GO staat de bescherming van de kernkwaliteiten centraal. De kernkwaliteiten bestaan uit bestaande natuurwaarden, uit nog te ontwikkelen potentiële waarden en omgevingscondities. Per saldo moet elke ontwikkeling in het GNN een verbetering van de betreffende kernkwaliteiten opleveren.

De GO heeft een dubbeldoelstelling. Er is ruimte voor economische ontwikkeling in combinatie met versterking van de ecologische samenhang tussen inliggende en aangrenzende natuurgebieden. Door de samenhang met de aangrenzende en inliggende natuur van het GNN herbergt de GO ook kenmerkende natuurwaarden. Bij ruimtelijke ingrepen in de GO wordt onderscheid gemaakt tussen nieuwvestiging, uitbreiding van bestaande bestemmingen en de schaal/omvang van de ingreep.

De provincie Gelderland vindt het verder van belang dat rustgebieden voor winterganzen geschikt blijven voor ganzen. De provincie stuurt daarom op het behoud van de openheid en de rust in deze gebieden. Ook zijn weidevogelgebieden aangewezen. De provincie wil hier een landbouwpraktijk stimuleren en in stand houden die rekening houdt met weidevogels. Beschermde weidevogelgebieden en ganzenfoerageergebieden liggen voornamelijk in de GO en voor het overige deel in het GNN.

2.2 Soortenbescherming

De bescherming van dier- en plantensoorten is geregeld in de Wet natuurbescherming. Voor een aantal soorten is door middel van verboden een beschermingsregime opgenomen. Er is een apart beschermingsregime voor Vogelrichtlijnsoorten, voor Habitatrichtlijnsoorten en voor andere soorten. Naast de beschermde plant- en diersoorten geldt voor al de in het wild levende soorten ook een zorgplicht. Iedereen dient voldoende zorg in acht te nemen voor deze soorten en hun directe leefomgeving. Dit houdt onder meer in dat men negatieve gevolgen voor aanwezige soorten zoveel mogelijk beperkt door het nemen van alle maatregelen die redelijkerwijs kunnen worden verwacht.

Provinciale Staten kunnen in een verordening een vrijstelling verlenen van de verboden van de wet. De provincie Gelderland heeft besloten voor een aantal algemeen voorkomende zoogdiersoorten en amfibieën een vrijstelling te verlenen, voor handelingen die men verricht in het kader van ruimtelijke inrichting en ontwikkeling en voor handelingen in het kader van bestendig beheer en onderhoud. Het betreft de soorten aardmuis, bosmuis, dwergmuis, dwergspitsmuis, egel, gewone bosspitsmuis, haas, huisspitsmuis, konijn, ondergrondse woelmuis, ree, rosse woelmuis, tweekleurige bosspitsmuis, veldmuis, vos, woelrat, bruine kikker, gewone pad, kleine watersalamander, meerkikker en middelste groene kikker.

Daarnaast zijn de verboden niet van toepassing op handelingen die men uitvoert in het kader van ruimtelijke inrichting of ontwikkeling of bestendig beheer en onderhoud, wanneer men die handelingen uitvoert conform een goedgekeurde gedragscode. Tot slot kunnen Gedeputeerde Staten, wanneer er geen andere bevredigende oplossing bestaat, onder bepaalde voorwaarde een ontheffing verlenen van de verboden.

2.3 Bescherming houtopstanden

Het is verboden houtopstanden geheel of gedeeltelijk te vellen of te doen vellen, zonder voorafgaande melding bij de provincie. Een houtopstand is hierbij gedefinieerd als een eenheid van bomen of struiken met een oppervlakte van ten minste 1.000 vier-

kante meter of een rijbeplanting die meer dan 20 bomen omvat. De wet schrijft verder voor dat wanneer een houtopstand geheel of gedeeltelijk is geveld, de grond binnen drie jaar moet worden herbeplant.

Bovenstaande bescherming geldt niet voor alle houtopstanden. De regels zijn onder meer niet van toepassing op houtopstanden op erven of in tuinen en op houtopstanden binnen de, bij besluit van de gemeenteraad, vastgelegde grenzen van de bebouwde kom. Ook voor het dunnen van een houtopstand gelden de regels niet.

3 Onderzoeksmethode

3.1 Deskundigheid

Kwaliteit van het ecologisch onderzoek en het geleverde product staan bij SAB hoog in het vaandel. Mede daarom zijn wij aangesloten bij het Netwerk Groene Bureaus (NGB); de brancheorganisatie voor groene adviesbureaus. Om aan onze standaard te voldoen, wordt ecologisch onderzoek enkel uitgevoerd door deskundigen. Onder een ecologisch deskundige verstaan we iemand met aantoonbare ervaring en kennis op het gebied van de ecologie van de betreffende soorten. Onze deskundigen voldoen aan de eisen van een ecologisch deskundige zoals de Rijksdienst voor Ondernemend Nederland die stelt. Ecologen in opleiding tot deskundige werken altijd onder begeleiding van een deskundige.

3.2 Werkwijze

Voor het onderzoek werd een bureaustudie uitgevoerd en werd een veldbezoek aan de locatie gebracht. Als eerste werd voor het onderzoek, op basis van informatie van de opdrachtgever, het plangebied in beeld gebracht en werden de toekomstige ontwikkelingen beschreven. Vervolgens werd onderzocht welke beschermde plant- en diersoorten in de omgeving van het plangebied zijn te verwachten. Hiervoor werd de Nationale Databank Flora en Fauna (NDFF) geraadpleegd op 8 oktober 2019, waarbij waarnemingen van de afgelopen 10 jaar werden opgevraagd. Aanvullend hierbij is gebruik gemaakt van andere bronnen, als websites en verspreidingsatlassen. Bij deze bureaustudie werd ook de ligging van het plangebied ten opzichte van Natura 2000-gebieden en gebieden die via de provinciale verordening zijn beschermd onderzocht. Hiervoor werd onder meer informatie van de website van de provincie geraadpleegd.

Vervolgens werd een veldbezoek aan het plangebied en de directe omgeving ervan gebracht. Dit bezoek vond plaats op 9 maart 2019, bij windstil bewolkt, weer met lichte regen en een temperatuur van circa 12 graden. Doel van deze veldverkenning was om een indruk te krijgen van de habitats ter plaatse en om de geschiktheid van het plangebied voor de verschillende soortgroepen te beoordelen. Het veldbezoek heeft niet de status van een volledige veldinventarisatie. Het eenmalige veldbezoek geeft een globaal beeld van aanwezige soorten en habitats op basis van een momentopname.

Met de gegevens uit de bureaustudie en het veldbezoek is vervolgens een inschatting gemaakt van de mogelijke effecten op beschermde soorten en beschermde gebieden. Op basis van deze inschatting is een advies opgesteld met aanbevelingen voor vervolgstappen. Nadat het eerste conceptrapport gereed was, is dit beoordeeld op inhoud en vorm door een deskundig collega. Het commentaar is vervolgens besproken en verwerkt, om zo tot een eensluidend advies te komen.

4 Aanwezigheid beschermde gebieden en soorten

In dit hoofdstuk beschrijven wij de ligging van het plangebied ten opzichte van beschermde gebieden en beschrijven we de kans op de aanwezigheid van beschermde soorten. In het volgende hoofdstuk volgt een beoordeling van de mogelijke effecten op beschermde gebieden en beschermde soorten ten gevolge van de ontwikkeling.

4.1 Ligging beschermde gebieden

Ligging Natura 2000-gebied

Het plangebied ligt niet in een gebied dat in het kader van de Wet natuurbescherming is aangewezen (zie navolgende afbeelding). Wel ligt Natura 2000-gebied “Veluwe” in de directe omgeving van Wezep. Deze ligt op circa 700 meter van het plangebied verwijderd.

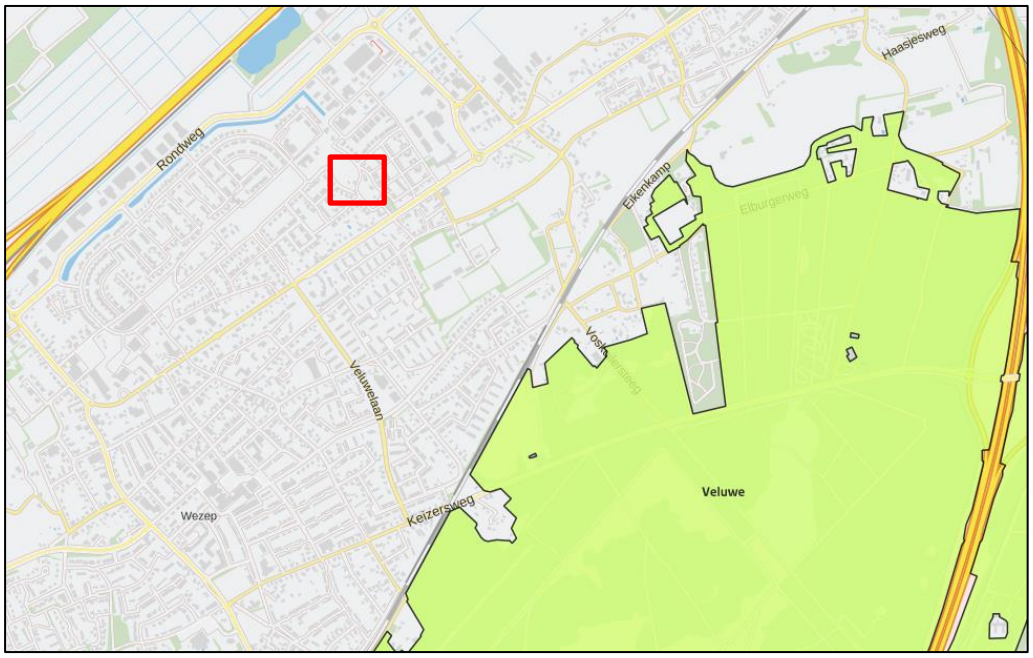

Globale ligging van het plangebied (rood omkaderd) ten opzichte van Natura 2000-gebieden. Bron: Aerius. Bewerking: SAB.

Ligging Natuurnetwerk Nederland
Het plangebied ligt niet binnen Natuurnetwerk Nederland (zie navolgende afbeelding).

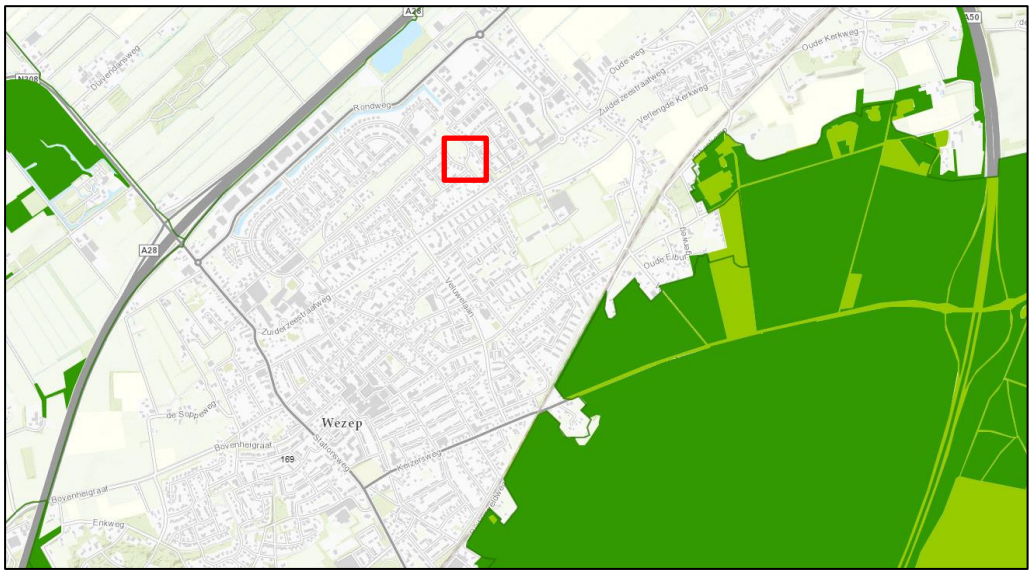

Globale ligging van het plangebied ten opzichte van Natuurnetwerk Nederland en natuurverbindingen. Bron: Provincie Gelderland. Bewerking: SAB.

Het dichtstbijzijnde gedeelte van het natuurnetwerk bevindt zich op ongeveer 700 meter ten zuidoosten van het plangebied en betreft een gedeelte van het GNN 'Wezep – Zwolse Bossen'. Het dichtstbijzijnde deel van de Groene Ontwikkelingszone ligt tevens op circa 700 meter van het plangebied verwijderd.

4.2 Aanwezigheid beschermde soorten

4.2.1 Zorgplicht, voor alle in het wild levende dieren en planten

In het plangebied is veel groen aanwezig. Het plangebied vormt daarmee geschikt leefgebied voor in het wild levende planten en dieren.

4.2.2 Vogelrichtlijnsoorten

Vogelsoorten met niet-jaarrond beschermde nesten
Tijdens het veldbezoek zijn in het plangebied soorten met niet jaarrond beschermde nesten aangetroffen als kauw, winterkoning en merel. Dergelijke soorten kunnen mogelijk in het plangebied tot broeden komen.

Vogelsoorten met jaarrond beschermde nesten
Naast de reguliere bescherming in het broedseizoen zijn er verschillende vogelsoorten van wie de nesten jaarrond worden beschermd. Deze jaarrond beschermde status is vanwege verschillende redenen. Zo zijn er soorten die het hele jaar gebruik maken van het nest. Daarnaast zijn er koloniebroeders die elk broedseizoen op dezelfde plaats broeden en daarin zeer honkvast zijn. Ook zijn er soorten die jaar in jaar uit gebruik maken van hetzelfde nest en die nauwelijks in staat zijn zelf een nest te maken. Hieronder wordt in meer detail beschreven of en in welke mate het gebied geschikt kan zijn voor de betreffende soorten.

Huismussen en gierzwaluwen zijn relatief veel voorkomende vogelsoorten met een jaarrond beschermd nest. Deze soorten zijn echter afhankelijk van bebouwing met geschikte holtes, zoals bijvoorbeeld ruimte tussen de dakpannen en het dakbeschot, om een nest te maken. In het plangebied is geen bebouwing aanwezig, waardoor uitgesloten kan worden dat nestlocaties van de huismus en gierzwaluw aanwezig zijn. Tevens zijn er geen dichte hagen of andere schuilmogelijkheden voor huismussen die gebruikt kunnen worden door huismussen met een nest in de omgeving. Met de voorgenomen plannen gaat daarom ook geen essentieel leefgebied van de huismus verloren.

Andere vogelsoorten waarvan het nest jaarrond is beschermd, nestelen op hoge gebouwen (slechtvalk), op richels van bergen of steengroeven en soms op oude roofvogelnesten (oehoe), langs stromende beken (grote gele kwikstaart), in hoge bomen in bos of boomgroepen (buizerd, roek, havik, sperwer, wespendief, zwarte wouw), in oude nesten van kraaien en roofvogels in boomgroepen (boomvalk) in oude nesten van kraaien en roofvogels in vooral naaldbomen (ransuil), in holtes in bomen en in gebouwen (steenuil), in nissen van kerktorens of in andere toegankelijke gebouwen in agrarisch gebied (kerkuil) of op speciale nestpalen (ooievaar) (SOVON 2002, vogelbescherming.nl, sovon.nl). Deze elementen zijn niet in het plangebied aanwezig. Nesten van deze vogelsoorten worden niet in het plangebied verwacht.

4.2.3 Planten

De vaatplanten die zijn beschermd middels de Wet natuurbescherming betreffen veelal zeldzame soorten, waarvan de meeste Rode Lijst-soorten, met specifieke groeiplaatsen in met name stabiele en natuurlijke biotopen, zoals bossen, zeeduinen, kalkgraslanden, beekdalen, veengronden en moerassen. Ook is een aantal soorten beschermd die groeit op oude en verweerde muren en zijn enkele zeldzame akkerplanten beschermd. Een deel van de beschermde planten komt alleen voor in Zuid-Limburg. Veel soorten komen voornamelijk voor op kalkhoudende en voedselarme grond (Sparrius et al. 2012). Naast de beschermde vaatplanten zijn er twee mossoorten beschermd. Beide soorten zijn zeer zeldzaam. Tonghaarmuts is in Nederland gevonden in vochtige, jonge wilgenbossen en in jonge aanplant van zomereik. Geel schorpioenmos groeit op moskussens op venig substraat (Janssen en Schamineé 2004, verspreidingsatlas.nl).

In het plangebied is sprake van voedselrijke en regelmatig bewerkte grond in een stedelijke omgeving. Beschermde planten worden in een dergelijk biotoop niet verwacht.

4.2.4 Grondgebonden zoogdieren

Aanwezigheid soorten waarvoor een provinciale vrijstelling geldt
Zoals beschreven in paragraaf 2.2, geldt voor een aantal meer algemeen voorkomende beschermde soorten zoogdieren een provinciale vrijstelling van de verboden in de wet. Het is goed mogelijk dat in of nabij het plangebied deze soorten voorkomen, zoals de veldmuis of egel. Deze soorten komen wijdverspreid voor en stellen geen hoge eisen aan hun omgeving.

Aanwezigheid soorten waarvoor geen vrijstelling geldt
Deze beschermde grondgebonden zoogdieren komen voornamelijk voor in natuurlijke- of half-natuurlijke habitats zoals bos, heide of kleinschalig agrarisch landschap. Een aantal soorten is zeer zeldzaam en komt alleen in Zuid-Limburg voor. Dit geldt voor hamster, hazelmuis, eikelmuis, molmuis, lynx en wilde kat. Ook de wolf is zeer zeldzaam. Andere soorten, zoals bever, boommarter, das, eekhoorn, steenmarter, waterspitsmuis en wild zwijn komen algemener voor. Met name eekhoorn en steenmarter worden ook regelmatig in meer stedelijk gebied aangetroffen (Lange et al. 2003, verspreidingsatlas.nl).

Volgens verspreidingsgegevens van de NDFF komt de bever, boommarter, bunzing, das, eekhoorn, otter, steenmarter en wezel in de omgeving van het projectgebied voor. Ook de hermelijn kan in de omgeving voorkomen aldus de verspreidingsgegevens van verspreidingsatlas.nl.

Van de bovengenoemde soorten kunnen voornamelijk de eekhoorn en steenmarter ook voorkomen in stedelijk gebied. Daarnaast kunnen de kleine marterachtigen, zoals de bunzing, hermelijn en wezel, incidenteel ook in stedelijk gebied voorkomen zolang er maar voldoende beschutting en groen aanwezig is. In het plangebied en de directe omgeving is zeer weinig schuilgelegenheid voor kleine marterachtigen aanwezig, waardoor de aanwezigheid van deze soorten redelijkerwijs is uit te sluiten.

De steenmarter heeft zijn verblijfplaatsen voornamelijk in schuren, kelder en (hooi)zolders. Hierbij heeft hij verschillende verblijfplaatsen in zijn territorium. In het plangebied is geen bebouwing aanwezig zoals een schuur, kelder of zolder. De aanwezigheid van vaste rust en verblijfplaatsen van de steenmarter zijn daarom uit te sluiten.

De eekhoorn kan zijn nest zowel in naaldbomen als loofbomen hebben. De bomen in en rondom het plangebied zijn gecontroleerd op de aanwezigheid van nesten van de eekhoorn. Deze waren niet aanwezig. Tevens zijn er geen sporen, zoals afgeknaagde noten en kegels of uitwerpselen gevonden die duiden op de aanwezigheid van eekhoorns. De aanwezigheid van een vaste rust- en verblijfplaats van de eekhoorn is redelijkerwijs uit te sluiten.

De aanwezigheid van andere streng beschermde zoogdieren is door de ligging in het stedelijk gebied, het ontbreken van geschikt habitat en/of de verspreidingsgegevens op voorhand uit te sluiten.

4.2.5 Vleermuizen

Volgens verspreidingsgegevens van de NDFF komen de franjestaart, gewone dwergvleermuis, gewone grootoorvleermuis, laatvlieger, meervleermuis, rosse vleermuis, ruige dwergvleermuis en watervleermuis in de buurt van het plangebied voor. Alle vleermuissoorten, alsmede hun verblijfplaatsen, essentiële foerageergebieden en vliegroutes zijn beschermd volgens de Wet natuurbescherming.

Vleermuizen zijn globaal op te delen in gebouwbewonende soorten zoals gewone dwergvleermuis en boombewonende soorten als rosse vleermuis en watervleermuis

Daarnaast bestaan soorten die van beide elementen gebruikmaken. Daarbij is ook onderscheid te maken in zomer- en winterverblijfplaatsen van de verschillende soorten. Sommige soorten zoals de gewone dwergvleermuis verblijven het gehele jaar in gebouwen (spouwmuren, achter gevelbetimmeringen, etc.). Andere soorten als de rosse vleermuis verblijven jaarrond in bomen (in holten, holen en achter loshangend schors). De watervleermuis overwintert echter weer in bunkers, grotten en kelders en verblijft in de zomerperiode in boomholten (Dietz et al. 2011).

Gebouwbewonende vleermuissoorten
Gebouwbewonende vleermuizen hebben hun verblijfplaats achter bijvoorbeeld gevelbetimmering, in spouwmuren, achter dakbeschot, achter luiken en in schoorstenen (BIJ12 2017a, Dietz et al. 2011). In het plangebied is geen bebouwing aanwezig. Tevens wordt er niet direct tegen bebouwing aan gebouwd. Verstoring of vernietiging van verblijfplaatsen van gebouwbewonende vleermuizen is op voorhand uit te sluiten.

Boombewonende vleermuissoorten
Boombewonende soorten worden gevonden in holten en spleten in bomen en achter loshangend schors. Bomen dienen hiervoor een zekere diameter en leeftijd te hebben. Zo hebben vleermuizen genoeg ruimte in de boom. Grofweg zijn hardhout bomen als eik en beuk jonger dan 60 jaar en zachthout bomen jonger dan ongeveer 30 jaar voor een spechtenhol nog niet geschikt (Zoogdiervereniging & Probos 2012). In en rondom het plangebied staan enkele bomen. Deze zijn tijdens het veldbezoek geïnspecteerd op geschikte holtes en loszittend schors. Deze zijn niet aangetroffen. Verblijfplaatsen van boombewonende vleermuizen zijn daarom niet in het plangebied te verwachten.

Essentieel foerageergebied
Alle in Nederland voorkomende vleermuizen leven van insecten. Zij foerageren daarom op plaatsen waar veel insecten aanwezig zijn. Voorbeelden van veel voorkomende foerageergebieden zijn openingen op kruinhoogte tussen bomen, boven water en in de luwte van dijken. Als een dergelijk foerageergebied van zeer groot belang is voor vleermuizen van een bepaalde verblijfplaats, kan gesproken worden van een essentieel foerageergebied. Als een dergelijk foerageergebied verloren zou gaan, zou de voedselvoorziening van deze vleermuizen verdwijnen, waardoor ze de verblijfplaats moeten verlaten. Het verdwijnen van het foerageergebied leidt zo tot het niet meer functioneren van de verblijfplaats. Dergelijk essentieel foerageergebied is beschermd.

In het plangebied is slechts één boom aanwezig en in de directe omgeving staan er ook maar enkele bomen. Dit zorgt er voor dat er weinig beschutting is voor vleermuizen en het alleen als foerageergebied benut kan worden bij lage windsnelheden. Het zal daarom slechts incidenteel als zodanig gebruikt worden en betreft geen essentieel foerageergebied.

Essentiële vliegroutes
Om zich van hun verblijfplaatsen naar hun foerageergebied te verplaatsen worden door een aantal soorten steeds dezelfde lijnvormige elementen gebruikt. Bijvoorbeeld de gewone dwergvleermuis gebruikt vaak bomenrijen waaraan het zich kan oriënteren. Als een dergelijke route verdwijnt of onderbroken wordt, vervalt deze mogelijkheid om van verblijfplaats naar foerageergebied te komen. Vleermuizen moeten dan een alternatieve route zoeken. Als dit niet mogelijk is en als de vliegroute door veel vleer-

muizen wordt gebruikt, kan dit een groot negatief effect op de vleermuizenpopulatie in het gebied hebben (Limpens et al. 2004). Daarom zijn dergelijke vliegroutes beschermd. In het plangebied zijn geen lijnvormige elementen aanwezig die als vliegroute zouden kunnen dienen. Door de voorgenomen plannen gaan daarom geen essentiële vliegroutes verloren.

4.2.6 Reptielen

Reptielen komen in ons land voornamelijk voor op de hogere zandgronden, in duin-, bos- of heidegebieden. De ringslang komt daarnaast ook voor in veengebieden en laat zich ook in meer stedelijk gebied zien. Deze soort komt vooral voor ten noorden van de grote rivieren. De muurhagedis is gebonden aan warme, stenige plekken en leeft in Nederland vooral in Maastricht en is daarnaast op verschillende plaatsen uitgezet. (Creemers en van Delft 2009).

Volgens verspreidingsgegevens van de NDFF en verspreidingsatlas.nl komen de hazelworm, levendbarende hagedis en zandhagedis in de buurt van het plangebied voor. In het plangebied zijn echter geen schuilmogelijkheden voor reptielen en het plangebied is midden in een woonwijk gelegen. Het plangebied vormt daarom geen geschikt biotoop voor reptielen. De waarnemingen hebben betrekking op de Veluwe ten zuiden van Wezep. Het is op voorhand uitgesloten dat reptielen verstoord worden door de voorgenomen plannen.

4.2.7 Amfibieën

Aanwezigheid soorten waarvoor een provinciale vrijstelling geldt
Zoals beschreven in paragraaf 2.2, geldt voor een aantal meer algemeen voorkomende beschermde soorten amfibieën een provinciale vrijstelling van de verboden in de wet. Het is goed mogelijk dat in of nabij het plangebied deze soorten voorkomen, zoals de bruine kikker of gewone pad. Deze soorten komen wijdverspreid voor en stellen geen hoge eisen aan hun omgeving.

Aanwezigheid soorten waarvoor geen vrijstelling geldt
Beschermde amfibieën waarvoor geen provinciale vrijstelling geldt, komen voornamelijk voor in en nabij vennen, poelen en slootjes, met helder en schoon water, in heide-, veen- en bosgebied en in de uiterwaarden. De rugstreeppad is ook in de duinen aanwezig. De geelbuikvuurpad, vuursalamander en vroedmeesterpad worden bijna uitsluitend in Zuid-Limburg aangetroffen (Creemers en van Delft 2009, verspreidingsatlas.nl).

Volgens verspreidingsgegevens van de NDFF en verspreidingsatlas.nl komen de kamsalamander en poelkikker in de buurt van het plangebied voor. In het plangebied is geen oppervlaktewater aanwezig, waardoor uitgesloten kan worden dat voortplantingshabitat van de genoemde soorten verloren gaat. In de directe omgeving is tevens geen geschikt voortplantingswater van beschermde soorten aanwezig en in het plangebied zijn geen schuilmogelijkheden voor amfibieën aanwezig. Derhalve kan de aanwezigheid van landhabitat voor de kamsalamander en poelkikker tevens ook uitgesloten worden.

4.2.8 Vissen

De beschermde vissoorten zijn veelal zeldzaam voorkomende soorten gebonden aan helder, stromend water van beekjes of rivieren. Een uitzondering hierop is de grote modderkruiper die vooral leeft in langzaam stromend water van sloten, vennen of plassen. De soort komt daar voor op plekken met veel onderwatervegetatie en een goed ontwikkelde waterbodem (Janssen en Schamineé 2004, verspreidingatlas.nl).

In het plangebied zijn geen permanent watervoerende elementen aanwezig. De aanwezigheid van beschermde vissen in het plangebied is daarmee uitgesloten.

4.2.9 Insecten en andere ongewervelden

Beschermde insectensoorten en andere beschermde ongewervelden zijn veelal zeldzaam en eisen een specifiek habitat. Beschermde vlindersoorten komen vooral voor in kruidenrijke en soortenrijke graslanden, heiden, venen en (vochtig) bos (Bos et al. 2006, vlinderstichting.nl). Beschermde libellensoorten leven met name in veengebieden, nabij beekjes of rivieren en bij vennen op de hogere zandgronden (Nederlandse Vereniging voor Libellenstudie 2002). Beschermde keversoorten zijn gebonden aan oude, rottende bomen in bosgebieden of komen zeldzaam voor in (groter) permanent, helder open water van goede kwaliteit op veengrond (eis-nederland.nl, Janssen en Schamineé, 2004). De Europese rivierkreeft is in ons land nog maar van één plek bekend, op landgoed Warnsborn bij Arnhem. De Bataafse stroommossel is uit ons land verdwenen en de platte schijfhoren komt lokaal voor in laagveengebieden en het rivierengebied, in helder, stilstaand of zeer zwak stromend water met rijke plantengroei, in zowel meren, sloten als plassen (anemoon.org, verspreidingsatlas.nl).

In het betreffende plangebied is geen sprake van open water, bos, soortenrijk grasland, heide of veen. Leefgebied voor deze soorten is hierdoor niet aanwezig. Beschermde insecten en andere ongewervelden zijn daarom niet te verwachten in het plangebied.

4.3 Aanwezigheid houtopstanden

Binnen het plangebied is geen houtopstand aanwezig. In het plangebied zijn wel een boom en struiken aanwezig. Maar deze boom en struiken zijn geen onderdeel van een eenheid bomen en struiken waarvan de oppervlakte groter is dan duizend vierkante meter en zijn ook geen onderdeel van een rijbeplanting die groter is dan 20 bomen.

5 Effectbeoordeling en advies vervolgtraject

5.1 Mogelijke effecten op beschermde gebieden

Natura 2000
Uit voorliggend onderzoek blijkt dat Natura 2000-gebied Veluwe in de buurt van het plangebied ligt. Met het plan wordt een ruimtelijke ontwikkeling mogelijk gemaakt van maximaal 25 woningen. Aangezien het plangebied omringd wordt door reeds bestaande bebouwing, is het uitgesloten dat bijvoorbeeld licht of geluid afkomstig van de ontwikkeling op deze grote afstand het Natura 2000-gebied kan verstoren. Stikstofdepositie kan wel op grotere afstand natuurgebieden verstoren. Het is door de verkeersaantrekkende werking van de toekomstige woningen niet op voorhand uit te sluiten dat er enige stikstofdepositie op het Natura 2000-gebied plaats kan vinden. Er is daarom een verkennende stikstofberekening uitgevoerd met behulp van de rekentool 'AERIUS-calculator', om te bepalen of er een toename aan stikstofdepositie plaats kan vinden door de voorgenomen plannen.

Uitgangspunten stikstofberekening
Om inzicht te krijgen in de mogelijke stikstofdepositie in Natura 2000-gebieden is met AERIUS een berekening uitgevoerd voor de gebruiksfase van de voorgenomen plannen. Als uitgangspunt bij de berekening is de 'instructie gegevensinvoer voor AERIUS Calculator (TAUW 2016) gebruikt.

In de huidige situatie heeft het plangebied geen verkeersaantrekkende werking aangezien het nu een grasveld is. In de toekomstige situatie worden woningen gerealiseerd. In de berekeningen is uitgegaan van zeven vrijstaande woningen en 18 twee-onder-een-kap woningen. Nieuwe bebouwing hoeft niet meer aangesloten te worden op het aardgasnetwerk. Door gasvrij te bouwen zal de nieuwe bebouwing geen stikstofemissie hebben. Wel zal het een verkeersaantrekkende werking hebben, waardoor het verkeer in de directe omgeving kan veranderen. Omdat er in de huidige situatie geen stikstofuitstoot en verkeersaantrekkende werking is, wordt alleen de nieuwe situatie berekend.

Verkeer: Voor een inschatting van de te verwachten verkeersgeneratie voor de woningen is gebruik gemaakt van kentallen van het CROW (2018) voor 'koop, huis, vrijstaand' (zeven maal) en koop, huis, twee-onder-een-kap (18 maal) Er is hierbij uitgegaan van 'weinig stedelijk' gebied, gebaseerd op gegevens van het CBS (Statline) voor de gemeente Oldebroek en er is uitgegaan van de categorie 'rest bebouwde kom'.

De verkeersgeneratie van dergelijke woningen bedraagt dan respectievelijk maximaal 8,6 en 8,2 verkeersbewegingen per etmaal per woning. Voor de voorgenomen plannen leidt dit tot een verkeersgeneratie van maximaal 208 (207,8) verkeersbewegingen per etmaal.

Conform de 'instructie gegevensinvoer' geldt als algemeen criterium voor verkeer van en naar inrichtingen, dat de gevolgen niet meer aan de inrichting wordt toegerekend wanneer het verkeer is opgenomen in het heersende verkeersbeeld. Dit is het geval

op het moment dat het verkeer zich door zijn snelheid en stopgedrag niet meer onderscheidt van het overige verkeer op de betrokken weg. Daarbij weegt ook de verhouding mee tussen de hoeveelheid verkeer dat reeds op de weg aanwezig is en dat wordt aangetrokken door de ontwikkeling (TAUW, 2016). In dit geval zullen er twee ontsluitingsroutes zijn.

Voor de woningen die aan de Buurskamp worden gerealiseerd (zeven vrijstaande woningen en 10 twee-onder-een-kap woningen) is de meest logische route om de Buurskamp af te rijden tot de Zuiderzeestraatweg (rijroute 1). Dit is de hoofdweg door Wezep heen, waardoor het verkeer vanaf hier is opgenomen in het heersende verkeersbeeld. De woningen die aan de Aletta Jacobsstraat worden gerealiseerd (acht twee-onder-een-kap woningen) zullen vanaf de Aletta Jacobsstraat de Noordsingel opdraaien (rijroute 2), wat de hoofdweg van de betreffende woonwijk is. Vanaf de Noordsingel is het verkeer in het heersende verkeersbeeld opgenomen. In onderstaande afbeelding zijn de beschreven ontsluitingsroutes weergegeven.

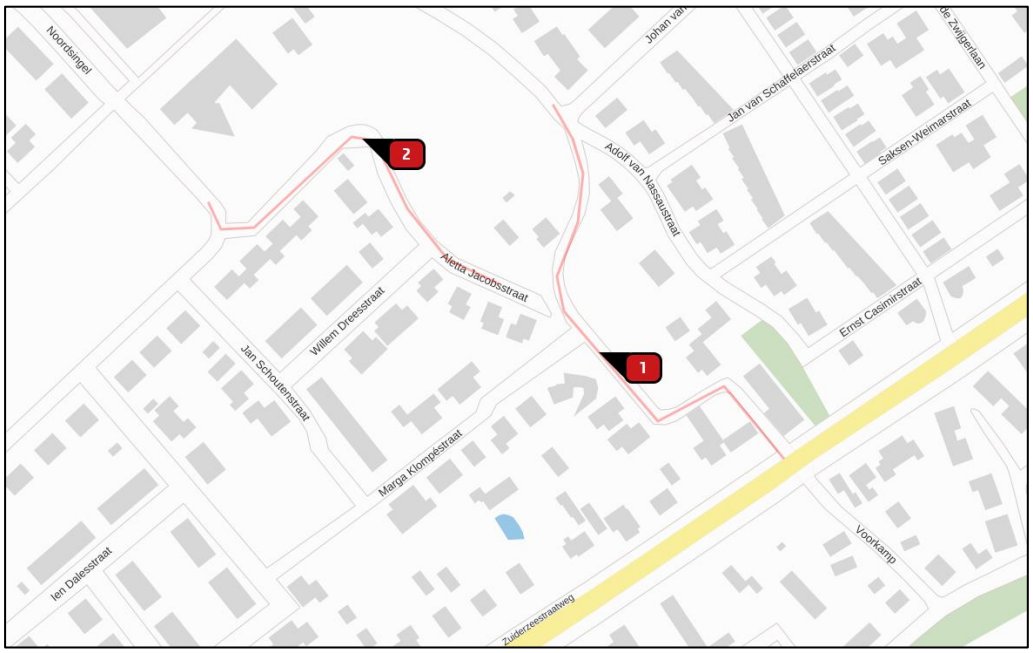

Rijroutes in de nieuwe situatie.

Vanwege het verschil in aantal en type woningen per ontsluitingsroute, zijn de verkeersbewegingen aangepast op deze gegevens. Op rijroute 1 zullen 142 verkeerbewegingen per dag gemaakt en worden en op rijroute 2 zullen 66 verkeersbewegingen worden gemaakt. Aanvullend is er vanuit gegaan dat per verkeerbeweging van een personenauto 0,03 verkeersbewegingen van middelzwaar vrachtverkeer plaatsvindt, conform informatie van het CROW (2018). Dit betekent dat bij rijroute 1 van de 142 verkeersbewegingen, vier verkeersbewegingen afkomstig zijn van middelzwaar vrachtverkeer. Bij rijroute 2 zullen van de 66 verkeersbewegingen, twee verkeersbeweging afkomstig zijn van middelzwaar vrachtverkeer.

Uitkomst stikstofberekening
Op geen van de Natura 2000-gebieden is er een hogere stikstofdepositie toename dan 0,00 mol/ha/j te verwachten. Doordat de stikstofdepositie niet meetbaar toeneemt ten gevolde van het plan, is bij voorbaat uitgesloten dat negatieve effecten op de instandhoudingsdoelen van het Natura 2000-gebied zullen optreden. Nader onderzoek in de vorm van een passende beoordeling is daarom niet noodzakelijk.

Provinciale bescherming
Het dichtstbijzijnde gedeelte van het natuurnetwerk bevindt zich op circa 700 meter ten zuidoosten van het plangebied. De bescherming van het NNN kent in de provincie Gelderland niet het begrip externe werking. Aangezien het plangebied niet in het GNN of GO ligt, leidt de voorgenomen ingreep niet tot vermindering van de oppervlakte kwaliteit of samenhang van de aanwezige natuur. De voorngenomen ingreep zal geen effect op de wezenlijke waarden en kenmerken van het Gelders Natuurnetwerk hebben. De bescherming van het Gelders Natuurnetwerk staat de uitvoering van het plan niet in de weg.

5.2 Mogelijke effecten op beschermde soorten

5.2.1 Zorgplicht, voor alle in het wild levende dieren en planten

In en rondom het plangebied kunnen in het wild levende planten en dieren voorkomen. Bij de ruimtelijke ontwikkeling zouden deze planten en dieren kunnen worden gedood. Voor al de in het wild levende soorten geldt de zorgplicht van de Wet natuurbescherming. Dit houdt in elk geval in dat iedereen die weet dat hij schade aan natuur gaat veroorzaken door een bepaalde handeling, hij deze handeling daarom niet uitvoert, of maatregelen neemt om schade aan de natuur door de handeling zoveel mogelijk te voorkomen. Probeer bijvoorbeeld bij de ruimtelijke ingreep zoveel mogelijk bomen, struiken en overig groen te behouden. Werken buiten de winterperiode voorkomt dat dieren die in winterrust zijn verstoord of gedood worden. Wanneer verlichting wordt geplaatst, probeer uitstraling van licht naar de omgeving zoveel mogelijk te beperken, om verstoring van diersoorten te voorkomen. Dit kan bijvoorbeeld door verlichting te beperken tot die plekken waar licht noodzakelijk is, lage en gericht armaturen te gebruiken in plaats van rondstralende armaturen en lampen goed te richten.

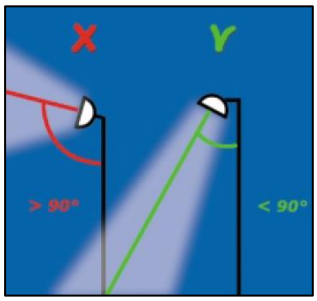

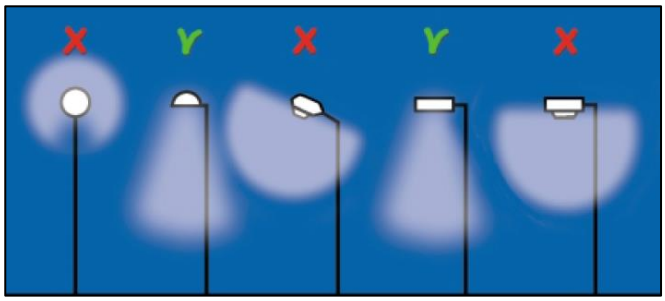

Om verstoring van dieren door straatverlichting en andere vormen van verlichting tot een minimum te beperken, dienen lichtbundels zo veel mogelijk naar beneden te worden gericht.

5.2.2 *Vogels*

Uit voorliggend onderzoek blijkt verder dat in en direct rond het plangebied vogels aanwezig zijn en ook kunnen broeden. Voor deze vogels geldt artikel 3.1 van de Wet natuurbescherming, die het onder meer verbiedt vogels te doden, te vangen of in gebruik zijnde nesten van vogels te beschadigen of te vernielen.

Bij de geplande ontwikkeling zouden nesten van broedende vogels kunnen worden beschadigd, wat verboden is onder de Wet natuurbescherming. De periode waarin de meeste vogelsoorten broeden, loopt globaal van half maart tot half augustus, maar ook broedgevallen buiten deze periode zijn gewoon beschermd. Om overtreding van de wet te voorkomen adviseren wij u om de geplande ruimtelijke ontwikkeling buiten de broedperiode te starten. Op deze manier worden geen in gebruik zijnde nesten beschadigd of vernield. Ook zullen vogels in en direct rond het plangebied geen nest bouwen, omdat te veel verstoring aanwezig is.

Indien de werkzaamheden echt in de broedperiode gestart moeten worden, is nader onderzoek naar broedende vogels noodzakelijk. Kort voor de start van de werkzaamheden dient dan door een ecoloog met kennis van vogels door middel van één veldbezoek onderzocht te worden of broedende vogels in en direct rond het plangebied aanwezig zijn. Als deze niet aanwezig zijn, kunnen de werkzaamheden starten. Als wel een broedende vogel aanwezig is, mogen de werkzaamheden niet starten. Er dient dan met een ecoloog met kennis van vogels naar een oplossing gezocht te worden.

Jaarrond beschermde nesten
Van verschillende vogelsoorten is het nest jaarrond beschermd. Met het uitgevoerde onderzoek is duidelijk geworden dat essentieel leefgebied voor deze soorten niet in of bij het plangebied aanwezig is. Negatieve effecten op deze soorten zijn van de ontwikkeling dan ook niet te verwachten. Nader onderzoek naar deze soorten is niet nodig en de bescherming van deze soorten staat de ontwikkeling niet in de weg.

5.2.3 *Overige beschermde soorten*

Soorten waarvoor provinciale vrijstelling geldt
In en nabij het plangebied kunnen ook soorten voorkomen die zijn beschermd onder de Wet natuurbescherming, maar waarvoor een provinciale vrijstelling van de verboden geldt, voor werkzaamheden die men uitvoert in het kader van ruimtelijke ontwikkeling en inrichting. Dit betreft bijvoorbeeld de soorten bruine kikker en gewone pad. Door de provinciale vrijstelling staat de aanwezigheid van deze soorten de geplande ontwikkeling niet in de weg. Wel geldt ook voor deze soorten altijd de eerder beschreven zorgplicht.

Soorten, waarvoor geen provinciale vrijstelling geldt
Door het uitgevoerde onderzoek is duidelijk geworden dat essentiële elementen, zoals essentieel leefgebied of verblijfplaatsen, van beschermde soorten waarvoor geen provinciale vrijstelling geldt, niet aanwezig zijn. Doordat deze elementen niet aanwezig zijn, zijn negatieve effecten op deze categorie beschermde soorten niet te verwach-

ten. Nader onderzoek naar de aanwezigheid van deze soorten is niet nodig en de bescherming van deze soorten staat de ontwikkeling niet in de weg.

5.3 Mogelijke effecten op beschermde houtopstanden

In het plangebied is geen houtopstand aanwezig. De bescherming van houtopstanden vormt dan ook geen beperking voor de beoogde ruimtelijke ontwikkeling.

6 Conclusie

Aan de Buurskamp te Wezep bevindt zich een grasland te midden een woonwijk. De initiatiefnemer is voornemens om op deze locatie nieuwbouw te realiseren. De nieuwbouw past niet volledig binnen het vigerende bestemmingsplan, waardoor een bestemmingsplanwijziging moet plaatsvinden. Voor de vaststelling van een nieuw bestemmingsplan is het noodzakelijk dat de haalbaarheid ervan wordt aangetoond. Er dient daarom vanuit de ecologie onderzocht te worden of met de ruimtelijke ontwikkelingen die het plan toestaat sprake is van overtreding van de geldende natuurwet- en regelgeving. In deze quick scan is onderzocht of er beschermde natuurwaarden, volgens de nu geldende natuurwet- en regelgeving, aan- of afwezig zijn in het plangebied. Ook is nagegaan of de ruimtelijke ontwikkeling die mogelijk wordt gemaakt, mogelijk negatieve effecten kan hebben op beschermde natuur buiten het plangebied.

Gebiedsbescherming
Natura 2000-gebied Veluwe ligt in de buurt van het plangebied. Door de afstand tot het Natura 2000-gebied en de kleinschaligheid van de ontwikkeling zijn alle verstoringen behalve een toename van stikstofdepositie op voorhand uitgesloten. Uit de AERIUS-stikstofberekening is verder gebleken dat op geen van de natuurgebieden een toename van stikstofdepositie zal komen door de voorgenomen plannen. De bescherming van Natura 2000 staat de ontwikkeling niet in de weg en aanvullend onderzoek is niet noodzakelijk.

Verder blijkt uit de quick scan dat in de omgeving van het plangebied geen Natuurnetwerk Nederland of andere provinciaal beschermde natuur aanwezig is. De provinciale bescherming van deze gebieden staat de uitvoering van het plan dan ook niet in de weg en nader onderzoek hiernaar is niet noodzakelijk.

Soortenbescherming
In en rondom het plangebied kunnen in het wild levende planten en dieren aanwezig zijn. Iedereen dient voldoende zorg in acht te nemen voor deze soorten en hun directe leefomgeving. Uit de quick scan blijkt verder dat in en rondom het plangebied vogels kunnen broeden. Om overtreding van de wet te voorkomen wordt geadviseerd om de geplande ruimtelijke ontwikkeling buiten de broedperiode te starten. Op deze manier worden geen in gebruik zijnde nesten beschadigd of vernield. Nestplaatsen van vogelsoorten waarvan het nest jaarrond is beschermd worden niet verwacht. Nader onderzoek naar deze soorten is niet nodig en de bescherming van deze soorten staat de ontwikkeling niet in de weg.

In en nabij het plangebied kunnen ook soorten voorkomen die zijn beschermd onder de Wet natuurbescherming, maar waarvoor een provinciale vrijstelling van de verboden geldt, voor werkzaamheden die men uitvoert in het kader van ruimtelijke ontwikkeling en inrichting. Door de provinciale vrijstelling staat de aanwezigheid van deze soorten de geplande ontwikkeling niet in de weg. Essentiële elementen, zoals essentieel leefgebied of verblijfplaatsen, van beschermde soorten waarvoor geen provinciale vrijstelling geldt, zijn niet aanwezig. De bescherming van deze categorie soorten staat de ontwikkeling niet in de weg.

Bescherming houtopstanden

Bij deze ruimtelijke ontwikkeling wordt geen houtopstand geveld waarop de regels van de Wet natuurbescherming van toepassing zijn. De bescherming van houtopstanden vormt dan ook geen beperking voor de beoogde ruimtelijke ontwikkeling.

Geraadpleegde bronnen

Literatuur

BIJ12. 2017a. Kennisdocument Gewone dwergvleermuis *Pipistrellus pipistrellus*, versie 1.0, juli 2017. BIJ12, Utrecht.

Creemers, R. van Delft, J. 2009. De Amfibieën en Reptielen van Nederland. Nederlandse Fauna deel 9.

Dietz, Ch. von Helversen, O. Nill, D. 2011. Vleermuizen. Alle soorten van Europa en Noordwest-Afrika.

Janssen, J. A. M. Schamineé, J. H. J. 2004. Europese Natuur in Nederland. Soorten van de habitatrichtlijn.

Lange, R. Twisk, P. van Winden, A. van Diepenbeek, A. 2003. Zoogdieren van West-Europa.

Ministerie EZLI. 2012. Memorie van toelichting bij Wet natuurbescherming. Kamerstuk.

Ministerie EZ. 2015. Memorie van antwoord bij Wet natuurbescherming. Kamerstuk Eerste Kamer der Staten-Generaal.

SOVON. 2002. Atlas van de Nederlandse Broedvogels. Verspreiding, aantallen, verandering. Nederlandse Fauna deel 5.

Sparrius, L. Odé, B. Beringen, R. Basisrapport Rode Lijst Vaatplanten 2012 volgens Nederlandse en IUCN-criteria. FLORON rapport 57.

Zoogdiervereniging & Probos. 2012. Laanbeheer en vleermuizen; met oog voor veiligheid en cultuurhistorie; met bijdragen van E. A. Jansen, M. H. A. van Benthem, C. de Groot, P. Twisk & H. J. G. A. Limpens.

Websites

www.anemoon.org
www.aerius.nl
www.eis-nederland.nl
www.ndff.nl
www.ravon.nl
www.sovon.nl
www.synbiosys.alterra.nl
www.verspreidingsatlas.nl
www.vlinderstichting.nl
www.vogelbescherming.nl

Bijlage 1. Wettelijk kader

Gebiedsbescherming

Inleiding

Op grond van artikel 2.1 van de Wet natuurbescherming kunnen natuurgebieden of andere gebieden die belangrijk zijn voor flora en fauna, door de Minister worden aangewezen ter uitvoering van de Vogelrichtlijn- en/of Habitatrichtlijn, de zogeheten Natura 2000-gebieden. Ook kan de Minister op grond van deze wet in enkele specifieke gevallen bijzondere nationale natuurgebieden aanwijzen. De Wet natuurbescherming draagt Gedeputeerde Staten daarnaast op, om in hun provincie te zorgen voor een landelijk ecologisch netwerk, genaamd Natuurnetwerk Nederland. De bescherming van dit natuurnetwerk wordt geregeld bij provinciale verordening. Daarnaast kunnen provincies bij provinciale verordening andere gebieden met bijzondere natuurwaarden beschermen, genaamd bijzondere provinciale natuurgebieden en bijzondere provinciale landschappen. Hieronder wordt een toelichting gegeven bij de verschillende vormen van gebiedsbescherming.

Natura 2000-gebieden en bijzondere nationale natuurgebieden

Voor alle Natura 2000-gebieden en bijzondere nationale natuurgebieden geldt op basis van artikel 1.11 van de Wet natuurbescherming een zorgplicht. Iedereen dient voldoende zorg in acht te nemen voor deze gebieden. Dit houdt onder meer in dat men negatieve gevolgen voor deze gebieden zoveel mogelijk beperkt door het nemen van alle maatregelen die redelijkerwijs kunnen worden verwacht. Uit de Memorie van Toelichting blijkt, dat de Wet natuurbescherming, buiten de zorgplicht, al voldoende instrumenten bevat om schadelijke handelingen in Natura 2000-gebieden te beperken. Deze zorgplicht is daarmee primair bedoeld om de eigen verantwoordelijkheid vast te leggen, die een ieder heeft voor een zorgvuldige omgang met de natuurwaarden in Natura 2000-gebieden.

Natura 2000-gebieden

Bij de aanwijzing van een Natura 2000-gebied worden voor het gebied instandhoudingsdoelstellingen voor te beschermen soorten en/ of habitats vastgesteld. Conform artikel 2.7, lid 2 van de Wet natuurbescherming is het verboden om zonder vergunning projecten of andere handelingen te realiseren of te verrichten die, gelet op deze instandhoudingsdoelstelling van een Natura 2000-gebied, de kwaliteit van de natuurlijke habitats en de habitats van soorten kunnen verslechteren, of een significant verstorend effect kunnen hebben op de soorten waarvoor het gebied is aangewezen. Als een plan of project mogelijk negatieve effecten kan hebben op Natura 2000-gebied, vindt eerst een globale toetsing plaats, de voortoets. Als uit de voortoets blijkt dat er zeker geen negatieve effecten zijn, dan kan het betreffende plan worden vastgesteld, of geldt in het geval van een project geen vergunningplicht. Als de kans op significante effecten niet kan worden uitgesloten dan moet, conform artikel 2.8 van de Wet natuurbescherming een passende beoordeling worden gemaakt. In dit geval wordt een plan eveneens m.e.r.-plichtig[1]. Blijkt uit de passende beoordeling dat er geen aantasting

[1] Richtlijn 2001/42/EG van het Europees Parlement en de Raad van 27 juni 2001, welke plicht in de Nederlandse wetgeving is verankerd in artikel 7.2a van de Wet milieubeheer.

plaatsvindt van de natuurlijke kenmerken van een Natura 2000-gebied, dan kan het betreffende plan worden vastgesteld, of kan voor de projecten door Gedeputeerde Staten een vergunning worden verleend. In bepaalde gevallen kan, ondanks dat uit de passende beoordeling blijkt dat aantasting van de natuurlijke kenmerken mogelijk is, een plan toch worden vastgesteld of kan een vergunning toch worden verleend. Er dient dan te worden voldaan aan de zogeheten ADC criteria. De ADC criteria houden in: i) dat er geen alternatieve oplossingen zijn, ii) dat er sprake is van dwingende redenen van groot openbaar belang en iii) dat de nodige compenserende maatregelen worden getroffen.

Bijzondere nationale natuurgebieden
In uitzonderlijke gevallen kan de Minister, op grond van artikel 2.11, bijzondere nationale natuurgebieden aanwijzen. De Minister kan dit doen voor een gebied dat is of wordt aangemeld als Habitatrichtlijngebied, maar nog niet definitief is aangewezen. Ook kan het voor een gebied dat nog geen onderdeel is van het Natura 2000-netwerk, maar waar compenserende maatregelen worden getroffen voor de realisatie van een project met significante gevolgen. Tot slot kan een gebied worden aangewezen in het geval dat dat noodzakelijk is in het kader van de Vogel- of Habitatrichtlijn, om een gunstige staat van instandhouding te realiseren. Ter bescherming van de bijzondere nationale natuurgebieden kan de Minister verschillende maatregelen nemen, waaronder toegangsbeperkingen tot het gebied, het gebruik maken van zijn of haar aanschrijvingsbevoegdheid en het treffen van behoud- en herstelmaatregelen in het gebied.

Natuurnetwerk Nederland

Ter bescherming van vogelsoorten, van soorten van de Habitatrichtlijn en van rode lijstsoorten dienen provincies, op basis van artikel 1.12 van de Wet natuurbescherming, zorg te dragen voor de totstandkoming en instandhouding van een samenhangend ecologisch netwerk, genaamd Natuurnetwerk Nederland (voorheen Ecologische Hoofdstructuur, EHS). Voor dit netwerk geldt, op basis van artikel 2.10 van het Besluit algemene regels ruimtelijke ordening (het Barro), een ‘nee, tenzij’-beschermingsregime. Het bestemmingsplan, of een omgevingsvergunning waarmee van het bestemmingsplan wordt afgeweken, maakt geen ontwikkelingen mogelijk die kunnen leiden tot een significante vermindering van de oppervlakte, kwaliteit of samenhang van de aanwezige natuur, of tot een significante aantasting van de wezenlijke kenmerken en waarden van deze gebieden, *tenzij* er sprake is van groot openbaar belang, er geen reële alternatieven zijn, negatieve effecten zoveel mogelijk worden beperkt en overblijvende negatieve effecten worden gecompenseerd.

Provincies dienen deze bescherming te regelen bij provinciale verordening. Daarnaast kunnen provincies bij provinciale verordening andere gebieden met bijzondere natuurwaarden beschermen, zoals weidevogelgebieden of ganzenfoerageergebied. De precieze invulling van de bescherming verschilt van provincie tot provincie. In paragraaf 2.1 staat de bescherming beschreven die in dit geval van toepassing is.

Soortenbescherming

Verboden en zorgplicht

Voor een aantal soorten is door middel van verboden een beschermingsregime opgenomen in de Wet natuurbescherming. Er is een apart beschermingsregime voor Vogelrichtlijnsoorten (artikelen 3.1-3.4), voor Habitatrichtlijnsoorten (artikelen 3.5-3.9) en voor andere soorten (artikelen 3.10 en 3.11).

Naast de beschermde plant- en diersoorten geldt op basis van artikel 1.11 van de Wet natuurbescherming voor al de in het wild levende soorten ook een zorgplicht. Iedereen dient voldoende zorg in acht te nemen voor deze soorten en hun directe leefomgeving. Dit houdt onder meer in dat men negatieve gevolgen voor aanwezige soorten zoveel mogelijk beperkt door het nemen van alle maatregelen die redelijkerwijs kunnen worden verwacht.

Vogelrichtlijnsoorten
Voor ruimtelijke ingrepen zijn de volgende verboden relevant: het is verboden om van nature in Nederland in het wild levende vogels opzettelijk te doden of te vangen, het is verboden opzettelijk nesten, rustplaatsen en eieren van deze soorten te beschadigen of te vernielen of nesten van vogels weg te nemen. Ook is het verboden deze soorten opzettelijk te storen wanneer dit van wezenlijke invloed is op de staat van instandhouding van de soort.

De verboden in de wet zorgen voor een goede bescherming van nesten van alle in het wild levende vogelsoorten tijdens het broedseizoen. Globaal loopt het broedseizoen van half maart tot half augustus, maar ook de nesten van broedende vogels buiten deze periode zijn beschermd. Daarnaast zijn van een aantal vogelsoorten de nesten jaarrond beschermd, dus ook als ze niet als broedlocatie worden gebruikt. Het betreft dan over het algemeen soorten die hun nest het gehele jaar als verblijfplaats gebruiken of soorten die niet of nauwelijks in staat zijn om een eigen nest te bouwen.

Habitatrichtlijnsoorten
Voor ruimtelijke ingrepen zijn de volgende verboden relevant: het is verboden om soorten van de Habitatrichtlijn en van de verdragen van Bonn en Bern, in hun natuurlijke verspreidingsgebied opzettelijk te doden, te vangen of te verstoren, om eieren opzettelijk te vernielen, om voortplantings- of rustplaatsen te beschadigen en om planten van de Habitatrichtlijn en van het verdrag van Bern opzettelijk te ontwortelen of te vernielen.

Andere soorten
Naast de Vogelrichtlijnsoorten en de Habitatrichtlijnsoorten worden in de wet een aantal diersoorten en plantensoorten beschermd. Voor deze soorten zijn bij ruimtelijke ingrepen de volgende verboden relevant: het is verboden de beschermde diersoorten opzettelijk te doden of te vangen en om de vaste voortplantings- of rustplaatsen te beschadigen en het is verboden om de beschermde plantensoorten opzettelijk te plukken, ontwortelen of te vernielen.

Opzetvereiste

Bij veel van de hierboven genoemde verboden is er sprake van een opzetvereiste. Zo is het verboden om vogelnesten o*pzettelijk* te beschadigen. In de wet wordt bij deze opzet uitgegaan van 'voorwaardelijke opzet'. Bij voorwaardelijke opzet is men zich bij het handelen bewust van de mogelijke negatieve consequenties, terwijl men de handeling toch uitvoert. Een voorbeeld van voorwaardelijke opzet is iemand die in het voorjaar een boom omzaagt en daarbij 'per ongeluk' een vogelnest beschadigt. De persoon had niet de opzet dit nest te beschadigen. Maar in de broedtijd van vogels is er wel een aanzienlijke kans dat er in een boom een vogel nestelt. Er kan daarom toch sprake zijn van opzettelijke beschadiging van het nest; voorwaardelijke opzet.

Vrijstelling, gedragscodes en ontheffing

Provinciale Staten kunnen in een verordening een vrijstelling verlenen van de bovenstaande verboden. Zie paragraaf 2.2 voor de vrijstelling die in deze provincie van toepassing is.

Daarnaast zijn de verboden niet van toepassing op handelingen die men uitvoert in het kader van ruimtelijke inrichting of ontwikkeling of bestendig beheer en onderhoud, wanneer men die handelingen uitvoert conform een goedgekeurde gedragscode. Gedragscodes kunnen daarbij zowel gebruikt worden voor de omgang met de Vogelrichtlijnsoorten, de Habitatrichtlijnsoorten als de andere beschermde soorten. Wel geldt voor de Vogelrichtlijnsoorten en de Habitatrichtlijnsoorten de aanvullende eis dat de handelingen die men uitvoert een wettelijk belang dienen uit de Vogelrichtlijn en Habitatrichtlijn. Het gaat dan onder meer om handelingen in het belang van de volksgezondheid, openbare veiligheid of ter bescherming van flora en fauna.

Tot slot kunnen Gedeputeerde Staten, wanneer er geen andere bevredigende oplossing bestaat, onder bepaalde voorwaarde een ontheffing verlenen van de verboden. Ook hierbij geldt voor Vogelrichtlijnsoorten en Habitatrichtlijnsoorten dat aan de handelingen die men verricht een wettelijk belang van de Vogelrichtlijn respectievelijk de Habitatrichtlijn ten grondslag dient te liggen.

Bescherming houtopstanden

De bescherming van houtopstanden is geregeld in hoofdstuk 4 van de Wet natuurbescherming. Het is verboden houtopstanden geheel of gedeeltelijk te vellen of te doen vellen, zonder voorafgaande melding bij de provincie. Een houtopstand is hierbij gedefinieerd als een eenheid van bomen of struiken met een oppervlakte van ten minste 1.000 vierkante meter of een rijbeplanting die meer dan 20 bomen omvat. De wet schrijft verder voor dat wanneer een houtopstand geheel of gedeeltelijk is geveld, de grond binnen drie jaar moet worden herbeplant.

Bovenstaande bescherming geldt niet voor alle houtopstanden. De regels zijn niet van toepassing op houtopstanden op erven of in tuinen, op fruitbomen, op windschermen om boomgaarden, op naaldbomen bedoeld om te dienen als kerstbomen, op kweekgoed, op bepaalde beplantingen van wilgen of populieren, op bepaalde beplantingen

bedoeld voor de productie van houtige biomassa en op houtopstanden binnen de, bij besluit van de gemeenteraad, vastgelegde grenzen van de bebouwde kom. Ook voor het dunnen van een houtopstand gelden de regels niet.

De provincie kan regels stellen ten aanzien van de meldingsplicht en de plicht tot herbeplanting. Ook kan de provincie een ontheffing verlenen ten behoeve van herbeplanting op andere grond. Verder kan de provincie ontheffing verlenen en kan de provincie bij verordening vrijstelling verlenen van zowel de meldingsplicht als de plicht tot herbeplanting.

Bijlage 2. AERIUS-berekening

AERIUS CALCULATOR

Dit document bevat rekenresultaten van AERIUS Calculator. Het betreft de hoogst berekende stikstofbijdragen per stikstofgevoelig Natura 2000-gebied, op basis van rekenpunten die overlappen met habitattypen en/of leefgebieden die aangewezen zijn in het kader van de Wet natuurbescherming, gekoppeld aan een aangewezen soort, of nog onbekend maar mogelijk wel relevant.

De berekening op basis van stikstofemissies gaat uit van de componenten ammoniak (NH3) en/of stikstofoxide (NOx).

Wilt u verder rekenen of gegevens wijzigen? Importeer de pdf dan in Calculator. Voor meer toelichting verwijzen wij u naar de website www.aerius.nl.

Berekening Situatie 1

- Kenmerken
- Samenvatting emissies
- Depositieresultaten
- Gedetailleerde emissiegegevens

Verdere toelichting over deze PDF kunt u vinden in een bijbehorende leeswijzer. Deze leeswijzer en overige documentatie is te raadplegen via: www.aerius.nl.

AERIUS CALCULATOR

Contact

Rechtspersoon	Inrichtingslocatie
Nikkel Projecten BV	Buurskamp, 8091CX Wezep

Activiteit

Omschrijving	AERIUS kenmerk
Wezep	RSgK8rbBi3Dd

Datum berekening	Rekenjaar	Rekenconfiguratie
24 oktober 2019, 15:50	2020	Berekend voor natuurgebieden

Totale emissie

	Situatie 1
NOx	7,17 kg/j
NH3	< 1 kg/j

Resultaten

Hectare met hoogste bijdrage (mol/ha/j)

Natuurgebied
Uw berekening heeft geen depositieresultaten opgeleverd boven 0,00 mol/ha/jr.

Toelichting

nieuwbouw

Locatie
Situatie 1

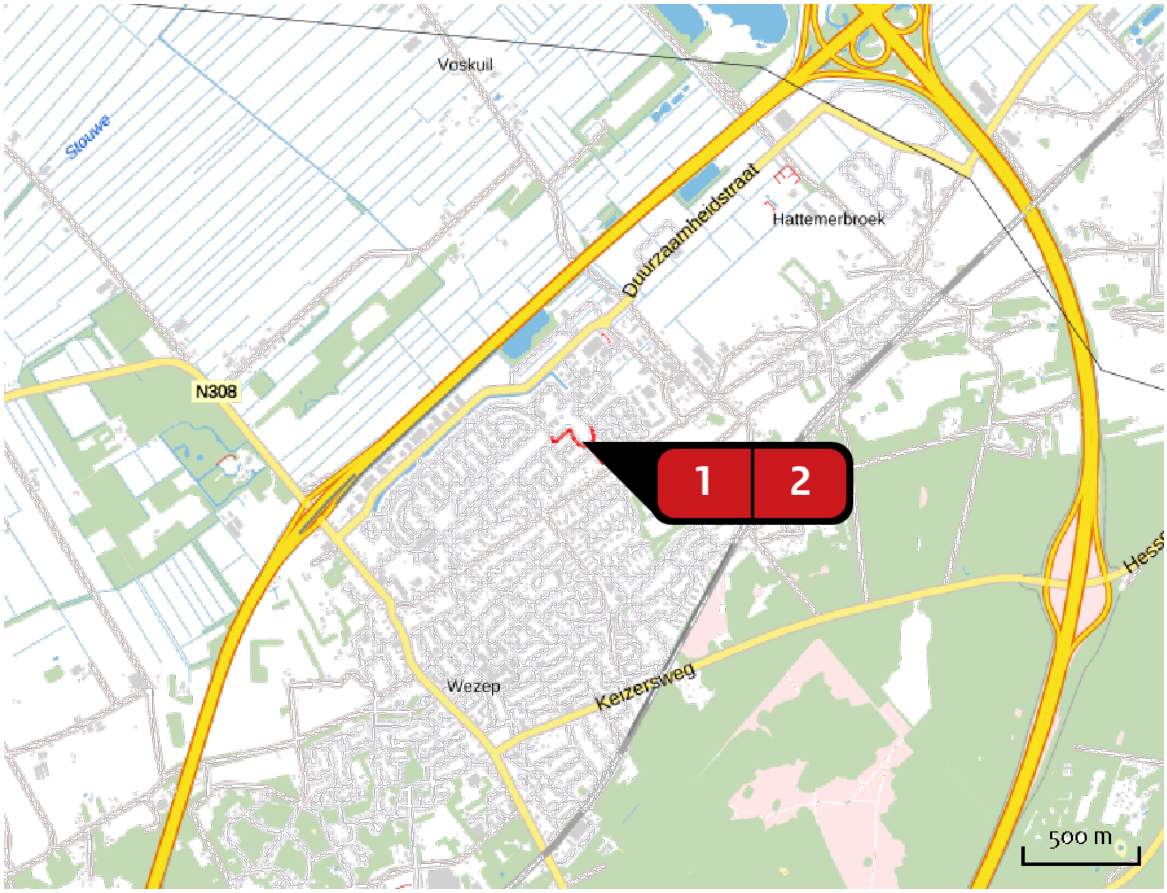

Emissie
Situatie 1

Bron Sector		Emissie NH3	Emissie NOx
1	Ontsluiting 1 Wegverkeer | Binnen bebouwde kom	< 1 kg/j	5,24 kg/j
2	Ontsluiting 2 Wegverkeer | Binnen bebouwde kom	< 1 kg/j	1,93 kg/j

Emissie (per bron)

Situatie 1

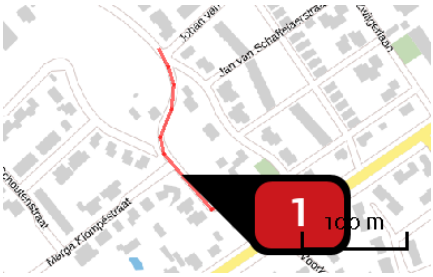

Naam	Ontsluiting 1
Locatie (X,Y)	197044, 498153
NOx	5,24 kg/j
NH3	< 1 kg/j

Soort	Voertuig	Aantal voertuigen	Stof	Emissie
Standaard	Licht verkeer	138,0 / etmaal	NOx NH3	4,30 kg/j < 1 kg/j
Standaard	Middelzwaar vrachtverkeer	4,0 / etmaal	NOx NH3	< 1 kg/j < 1 kg/j

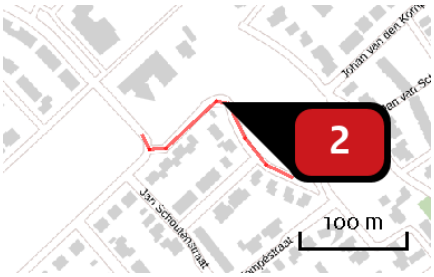

Naam	Ontsluiting 2
Locatie (X,Y)	196929, 498256
NOx	1,93 kg/j
NH3	< 1 kg/j

Soort	Voertuig	Aantal voertuigen	Stof	Emissie
Standaard	Licht verkeer	64,0 / etmaal	NOx NH3	1,56 kg/j < 1 kg/j
Standaard	Middelzwaar vrachtverkeer	2,0 / etmaal	NOx NH3	< 1 kg/j < 1 kg/j

Disclaimer

Hoewel verstrekte gegevens kunnen dienen ter onderbouwing van een vergunningaanvraag, kunnen er geen rechten aan worden ontleend. De eigenaar van AERIUS aanvaardt geen aansprakelijkheid voor de inhoud van de door de gebruiker aangeboden informatie. Bovenstaande gegevens zijn enkel bruikbaar tot er een nieuwe versie van AERIUS beschikbaar is. AERIUS is een geregistreerd handelsmerk in Europa. Alle rechten die niet expliciet worden verleend, zijn voorbehouden.

Rekenbasis

Deze berekening is tot stand gekomen op basis van:

AERIUS	versie 2019_20191018_c53b8fdaa8
Database	versie c53b8fdaa8

Voor meer informatie over de gebruikte methodiek en data zie:
https://www.aerius.nl/nl/factsheets/uitleg