






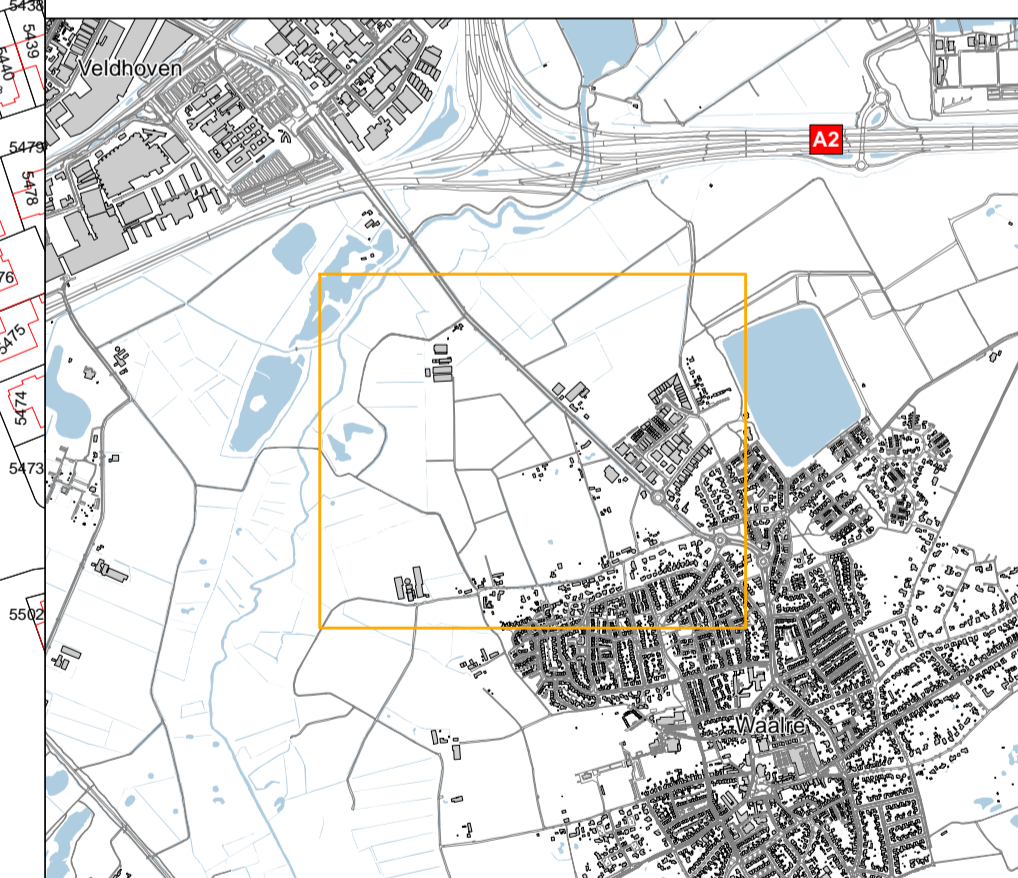
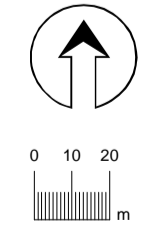
Verklaring:

- 3374 Perceelnummer
-  Masterplangebied met toegedachte functie:
Wonen, bedrijven, maatschappelijk, recreatie en groen met bijbehorende voorzieningen
-  Masterplangrens
-  Kadastrale sectiegrens
-  Kadastrale perceelgrens
-  Bebouwingscontour

Kadastrale gemeente Veldhoven, sectie B

Kadastrale gemeente Waalre, sectie A

Burgerlijke gemeente Waalre
Kadastrale gemeente Waalre



Gemeentelijke voorkeursrecht percelen Waalre-Noord fase 3B

Masterplantekening



Schaal: 1:2 000	Project 0373.24.8052
Formaat: A1 (841 x 594)	Tekeningnr: MPN.0373.24.8052B
Datum: 2 okt. 2024	blad 1 van 1