TAM-omgevingsplan Hoofdstuk 22a De Voort 1-3

Inhoudsopgave

Bijlagen bij regels **3**

Bijlage 1 **Landschappelijk inpassingsplan** **4**

Bijlage 2 **Vergunde Wet natuurbescherming De Voort 1** **12**

Bijlagen bij regels

Bijlage 1 Landschappelijk inpassingsplan

van DUN ontwerp&planologie

Landschappelijk inpassingsplan

De Voort 1
Helvoirt

Opgesteld door: TvH
Datum: 18-11-2024
Projectnummer: 03105.033

Historie

Op de afbeeldingen hiernaast is te zien dat het plangebied halverwege 19e eeuw lag op ontgonnen gebied ten behoeve van de landbouw. Ten oosten waren er bossen en onontgonnen gebieden. De Molenstraat/Helvoirtseweg is reeds te herkennen. In de twintigste eeuw is de omgeving verder ontgonnen en als landbouwgebied in gebruik genomen. In de twintigste eeuw is de verkavelingsstructuur in de omgeving grootschaliger geworden en zijn de linten in de omgeving verdicht. De woning van De Voort 1 is rond 1930 gebouwd. De twee bedrijfsgebouwen op locatie zijn van tweede helft twintigste eeuw. Ook in de omgeving is meer en grotere bedrijfsbebouwing bijgekomen, zie kaartje van 2020. Nu zijn er in de directe omgeving veelal agrarische bedrijven, burgerwoningen en een enkel niet-agrarisch bedrijf te vinden.

Landschappelijk kenmerken van deze locatie en de omgeving in de huidige situatie zijn het relatief open en rationeel verkavelde landschap met grote percelen en linten met laan- en singelbeplanting. De zandwegen, houtsingels en bomenrijen zijn de beelddragers van de omgeving. Het landschap heeft in de directe omgeving weidse zichtlijnen. Deze worden onderbroken door bosjes, houtsingels of bomenrijen.

Op locatie zijn rondom de woningen landschapsbomen en knip- of scheerheggen te vinden. Aan de achterzijde langs het erf zijn geen landschapselementen te vinden. De zandweg De Voort wordt begeleid door laanbomen op gemeentegrond. dankzij deze inheemse bomen is de achterzijde van het plangebied reeds landschappelijk ingepast.

1850

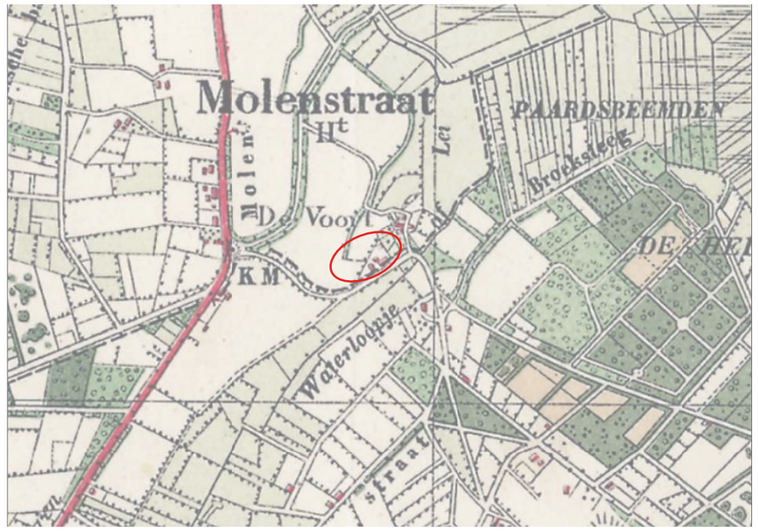

1930

1970

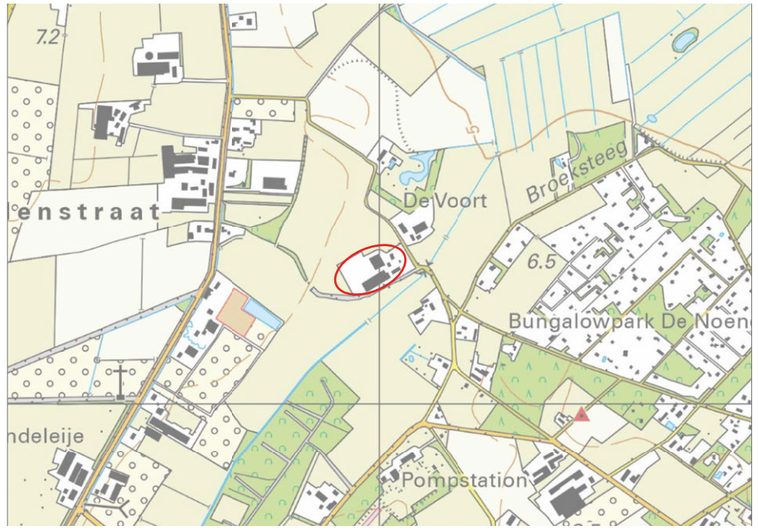

2020

Omgevingsvisie

In de Omgevingsvisie van de gemeente Vught is het plangebied in de waardenkaart aangewezen als een Agrarisch landschap met een beekdal. Het is een afwisselend gebied met veel verschillende functies, cultuurhistorische structuren en elementen, waaronder zandpaden, essen (open en bolle akkers), bebouwingslinten, groene landschapselementen (kleine bosschages en houtwallen), landgoederen op de flanken, boerenvelden en paardenweides. Het heeft een watervoerend en waterbergend vermogen met landbouw en natuur als belangrijke ecologische verbindingen (Natuur Netwerk Brabant en Ecologische Verbindingszone). Ook heeft het aansprekende uitzichten, afwisseling tussen open en gesloten. Volgens de gemeente moet rekening gehouden worden met waterberging, natuurontwikkeling, en energietransitie. De gemeente streeft naar het herstellen, beschermen en versterken van natuur- en landschapswaarden die specifiek bij het agrarisch cultuurlandschap horen zoals de afwisseling tussen openheid en geslotenheid, bomen en groenblauwe dooradering. De gemeente gaat dat doen door ruimte te geven aan (de omvorming naar) toekomstbestendige (agrarische) bedrijven die passend in de omgeving zijn en die rekening houdend met natuurwaarden. Ook door versterking van ecologische verbindingen en uitbreiding van natuur en natuurwaarden met ruimte voor water.

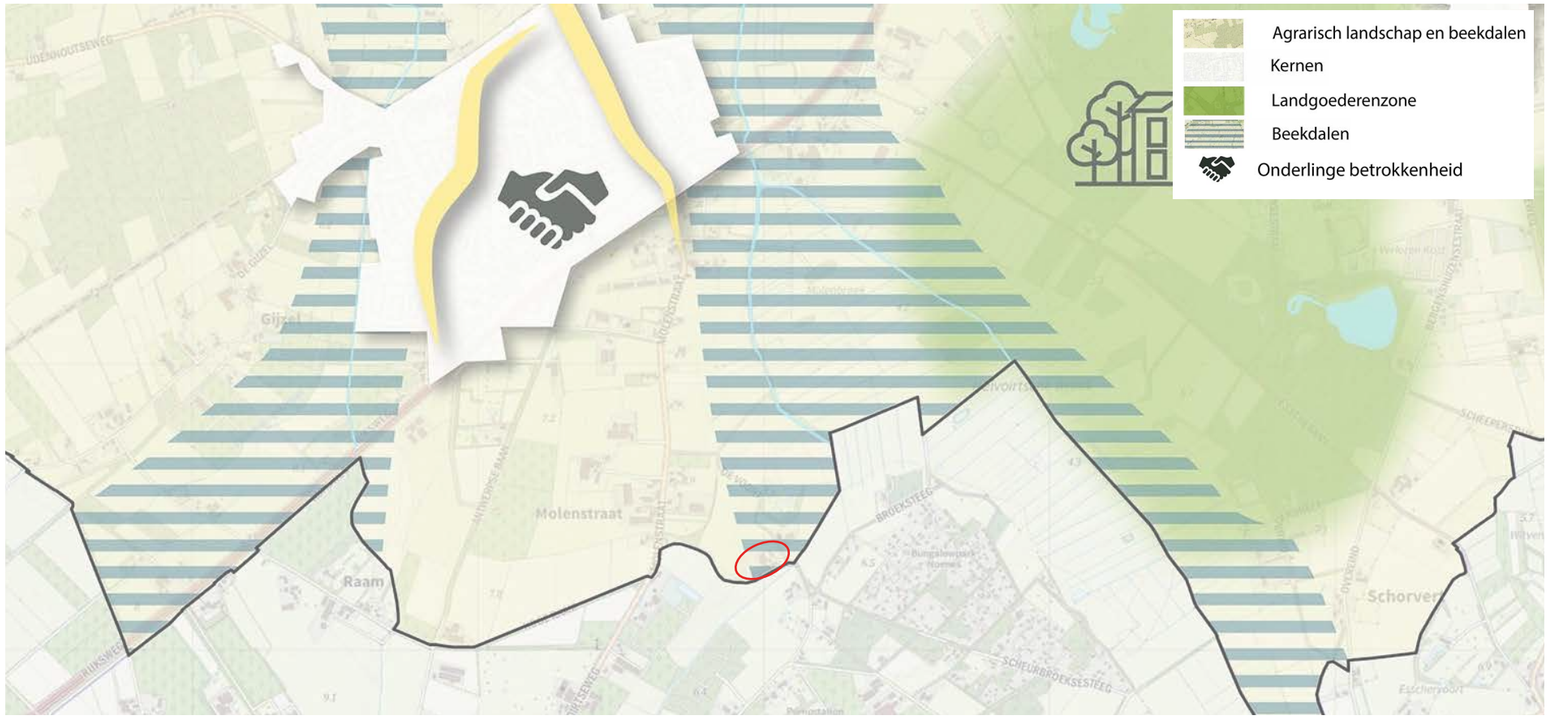

Uitsnede waardenkaart Omgevingsvisie (plangebied is de rode cirkel)

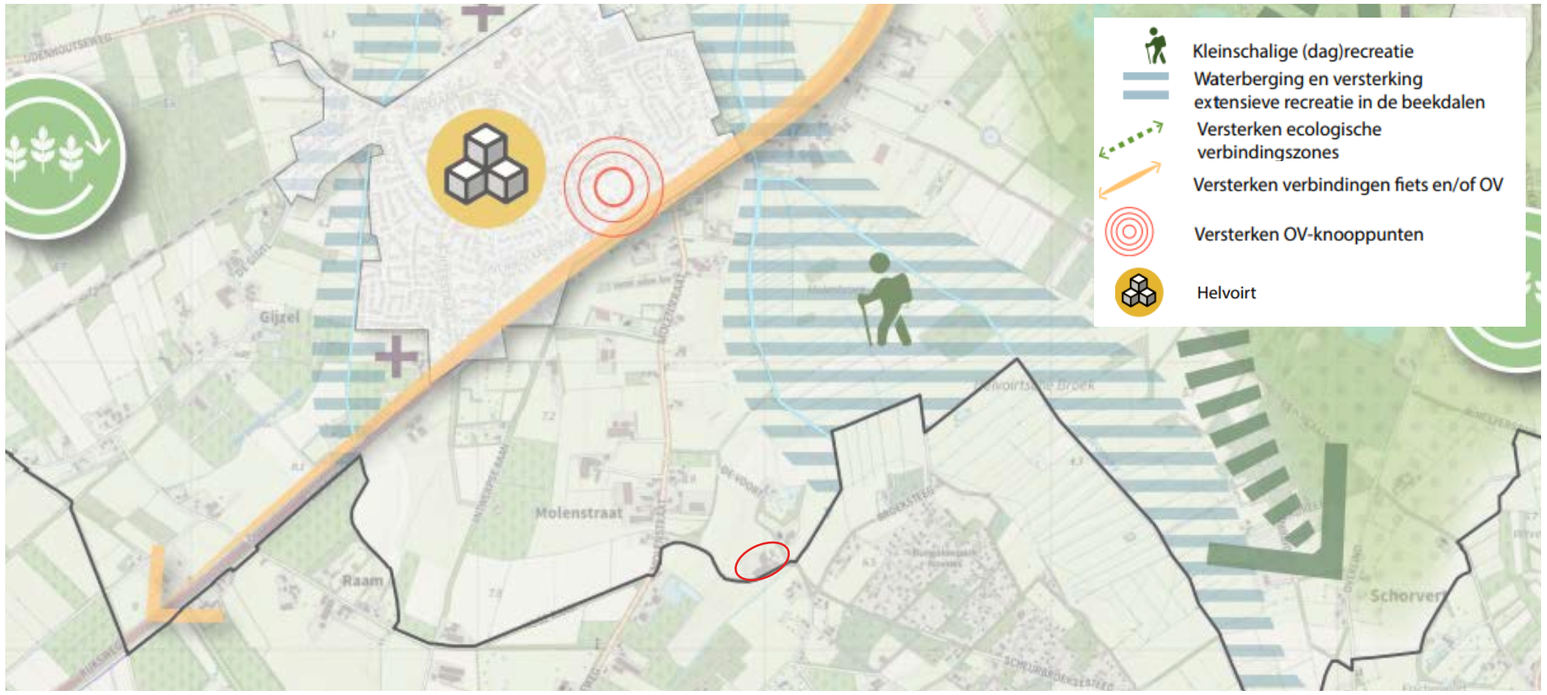

Uitsnede visiekaart Omgevingsvisie (plangebied is de rode cirkel)

Structuurvisie

In de Structuurvisie van de voormalige gemeente Haaren staan de verschillende landschappen en hun kenmerken. Het plangebied is gelegen in het beekdal Ruijsbossche Waterloop. De Ruijsbossche Waterloop voert vanaf de zuidoost zijde van Haaren richting het noorden. Daar gaat de loop over in de Broekleij. Het is een beekdal vanwege enerzijds het samenvallen met de natuurlijke kwaliteiten van het Helvoirts Broek aan de benedenloop en anderzijds vanwege de ruimtelijke scheiding die de bovenloop vormt tussen de kern Haaren en de Belverse Akkers en Weiden. In dit beekdal is er een smalle watergang met overwegend steile oevers en een relatief open beekdal met haaks op de beek gelegen ontwateringssloten.

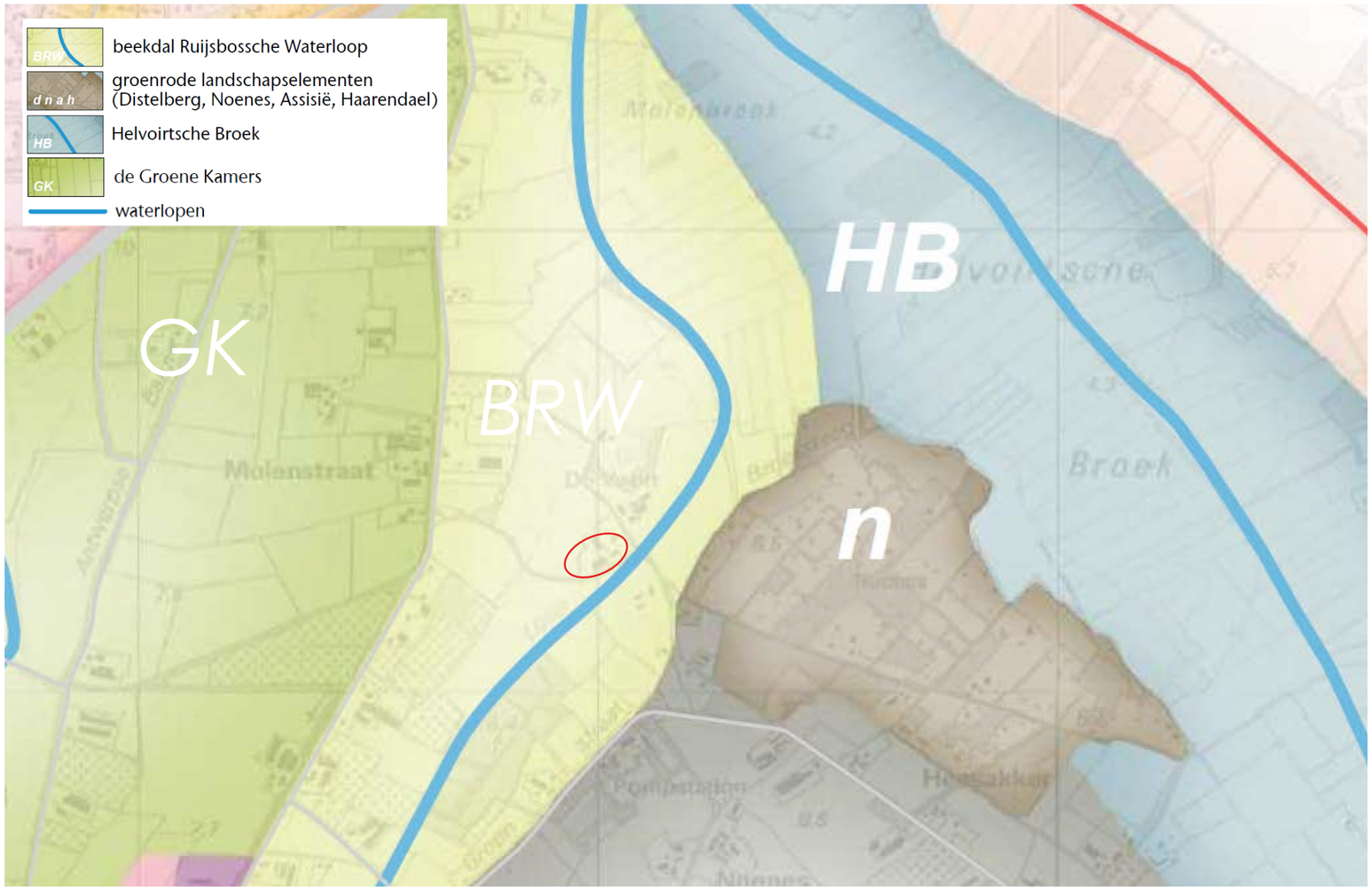

Uitsnede kaart Structuurvisie (plangebied is de rode cirkel)

Natuur

Rondom het plangebied zijn verschillende gebieden aangewezen als Natuur Netwerk Brabant (NNB). In de directe omgeving zijn verschillende gebieden aangewezen als Droog bos met productie. Dit zijn vochtige bossen met productie dat bestaat uit loofbossen die gedomineerd worden door diverse boomsoorten zoals populier, es, esdoorn, beuk, haagbeuk, eik, iep en els. Het is een grotendeels gesloten bos met een weelderige ondergroei. In de omgeving zijn ook Kruiden- en faunarijke graslanden te vinden, deze vegetatie kan behoren tot allerlei verbonden van graslandvegetaties; ondermeer kamgrasvegetaties of de meer algemene witbolgraslanden. Ook zijn er Dennen-, eiken en beukenbossen te vinden en moet een groot gedeelte nog omgevormd worden van landbouwgrond naar natuur(inrichting).

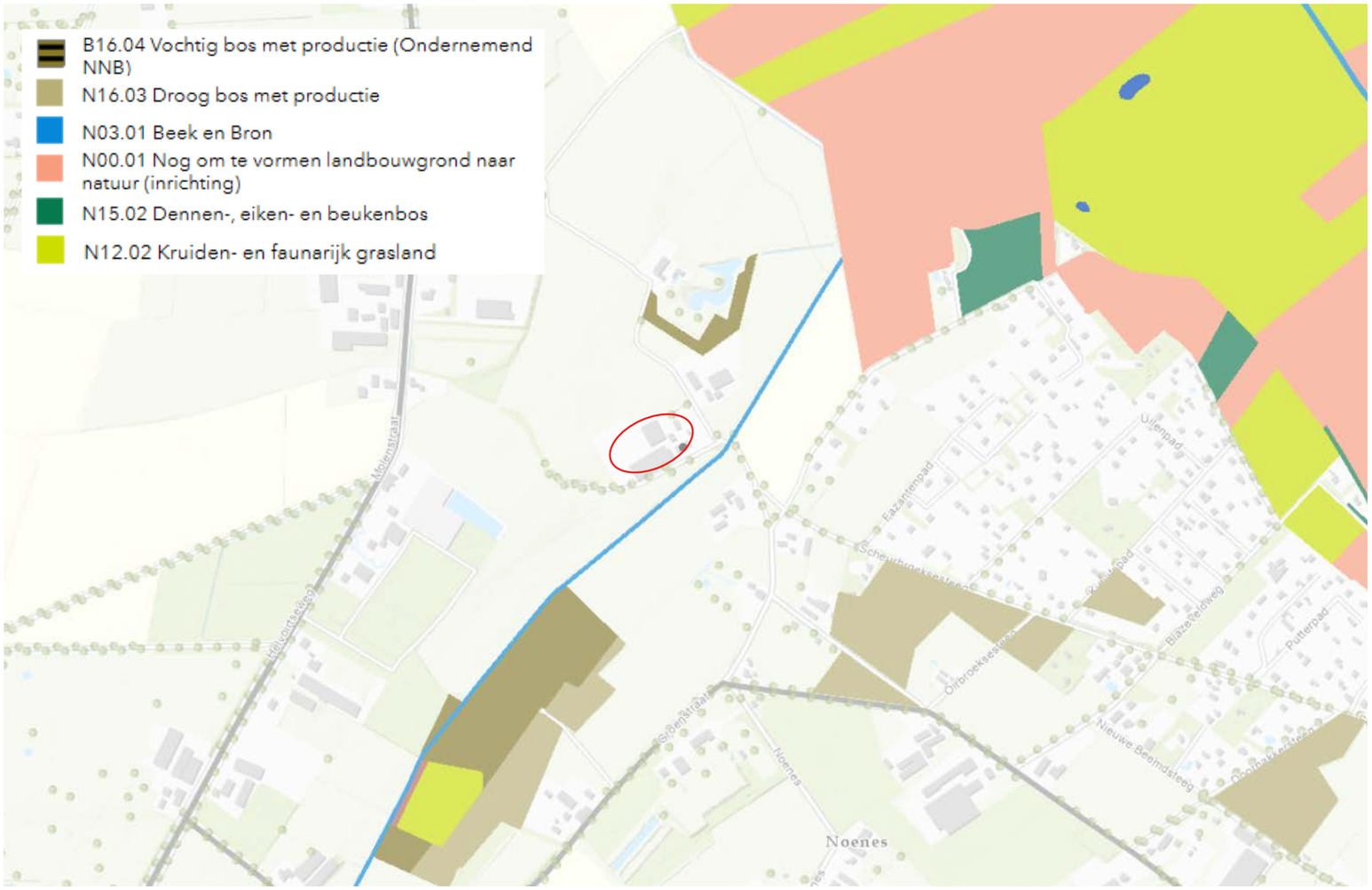

Uitsnede beheertypenkaart Natuur Netwerk Brabant (plangebied is de rode cirkel)

Landschappelijke inpassing

Plantsortiment

Aan te planten houtsingel in een bufferings- en infiltratievoorziening			
1,5 m driehoeksverband	diepte	m³	aantal
Afmetingen: 65 x 3 = 195 m²	-0,31 -mv	60	
Struwelen/planten die goed gedijen op nattere gronden zoals de pinksterbloem, riet, wilgenroosje, mattenbier, knoopkruid, zwanebloem, lisdodde, gele lis, hazelaar, meidoorn, lijsterbes, gelderse roos, veldesdoorn en/of vergelijkbaar inheems. Aantal struwelen:			88
Bomen die goed gedijen op nattere gronden zoals zwarte els, beuk, esdoorn, wilgen en/of vergelijkbaar inheems			ca. 8

Aan te leggen kruiden- en faunarijke rand *(afmetingen ± 56 x 10 m = 560 m²)*	m²
Duizendblad, madeliefje, pinksterbloem, knoopkruid, hoornbloemsoorten (o.a. gewone hoornbloem), cichorei, kale jonker, streepzaadsoorten, wilde peen, walstrosoorten, gewone magriet, boterbloemsoorten en/of vergelijkbaar inheems	Ca. 560

Schaal: 1:1000 (A3)

Deze tekening bevat tevens informatie die geen betrekking heeft op de verplichte landschappelijke inpassing als gevolg van bijbehorende procedure, hieraan kunnen dan ook geen rechten worden ontleend.

Landschappelijke inpassing

Door de realisatie van de nieuwe werktuigenberging met daaraan gekoppeld een hoogwaardige vorm van landschappelijke inpassing creëert men landschappelijke meerwaarde. Langs de nieuwe werktuigenberging wordt een houtsingel met inheemse struweel- en boomvormers beoogd. Dit sluit aan op de bosjes, houtsingels en bomenrijen die de zichtlijnen onderbreken in de omgeving. Ook komen in het agrarische landschap met een beekdal cultuurhistorische structuren zoals houtsingels voor. De houtsingel versterkt het landschap en zorgt voor biodiversiteit, schuil- en broedmogelijkheden en uitkijkplekken voor roofvogels. Deze groensingel wordt aangelegd ten gunste van foerageerfuncties voor vogels, maar ook kleine knaagdieren, insecten en insecteneters zoals vleermuizen zullen hiervan profiteren. Onder deze houtsingel wordt een bufferings- en infiltratievoorziening aangelegd. Daarom is voor de houtsingel gekozen voor struweel- en boomsoorten die goed gedijen op natte gronden. Verder is gekozen voor een open karakter van de landschappelijke inpassing zodat het aansluit bij het relatief open beekdal. Ten oosten van de beoogde berging wordt een kruiden- en faunarijke rand aangelegd. Dit sluit aan op het Natuur Netwerk Brabant in de omgeving. Door de diversiteit aan plantensoorten in kruiden- en bloemrijke graslanden bieden ze een breed scala aan habitats voor verschillende dieren, zoals insecten, vogels en kleine zoogdieren. Dit draagt bij aan een verhoogde biodiversiteit in het ecosysteem. Gezien voorgaand worden diverse landschapselementen aangeplant welke zorgen voor een versterking van de natuur- en landschapswaarden die specifiek bij het agrarisch cultuurlandschap horen zoals de afwisseling tussen openheid en geslotenheid. Door deze landschapsversterkende maatregelen wordt de ruimtelijke vormgeving van de gebouwen en voorzieningen verzacht en geheel of gedeeltelijk aan het zicht onttrokken.

Bijlage 2 Vergunde Wet natuurbescherming De Voort 1

Victorialaan 1 b-g | 5213 JG 's-Hertogenbosch
Gildekamp 8 | 5431 SP Cuijk
Postbus 88 | 5430 AB Cuijk
(0485) 338 300
info@odbn.nl | www.odbn.nl

odbn
Omgevingsdienst Brabant Noord

Vof H. en L. van Esch
De heer/mevrouw H. van Esch
De Voort 1
5268 KG HELVOIRT

VERZONDEN - 9 FEB. 2016

Datum	Ons kenmerk	Telefoonnummer	Contactpersoon
9 februari 2016	Z/006399	06-46258472	R.R. Verhofstad
Bijlage(n)	**Uw kenmerk**	**Registratienummer**	**Onderwerp**
3	-	25772/PRO	Natuurbeschermingswet

Geachte heer/mevrouw Van Esch,

Op 30 juni 2015 hebben wij een aanvraag voor een vergunning ingevolge de Natuurbeschermingswet ontvangen.

Dit project uitgevoerd op De Voort 1, 5268 KG te Helvoirt, betreft uitbreiding/wijziging van een veehouderij.

Hierbij doen wij u het originele besluit en de bijbehorende kennisgeving toekomen. Voor de rechtsgang verwijzen wij u naar de kennisgeving of het besluit. Voor deze procedure is de kennisgeving gepubliceerd op www.brabant.nl/bekendmakingen en is het besluit terug te vinden op www.brabant.nl/loket/verleende-vergunningen.

Voor het behandelen van uw aanvraag worden op basis van de Legesverordening provincie Noord-Brabant 2002 of 2012 leges geheven. Het legesbesluit treft u als bijlage aan.
De Legesverordening provincie Noord-Brabant 2012 kunt u inzien op www.brabant.nl.

Aan deze procedure is een kenmerk gekoppeld. U dient bij correspondentie ons kenmerk te vermelden. Voor informatie kunt u zich wenden tot de in deze brief vermelde contactpersoon.

Een afschrift is verzonden aan uw gemachtigde.

Gedeputeerde Staten van Noord-Brabant,
namens deze,

De heer ing. J.D. Nijkamp,
Directeur a.i. Omgevingsdienst Brabant Noord

Bijlage(n)

- Definitief besluit, Kennisgeving, Legesbesluit

In afschrift aan

- Van Dun Advies, de heer T. Hesselmans, (twanhesselmans@vandunadvies.nl);
- Het college van burgemeester en wethouders van de gemeente Haaren, (gemeente@haaren.nl).

Beschikking van Gedeputeerde Staten van Noord-Brabant

odbn
Omgevingsdienst Brabant Noord

VERZONDEN - 9 FEB. 2016

op de op 30 juni 2015 door ons ontvangen aanvraag voor een vergunning ingevolge artikel 16 en/of 19d van de Natuurbeschermingswet 1998 van VOF H. en L. van Esch voor de uitbreiding/wijziging van een veehouderij gelegen aan De Voort 1, 5268 KG te Helvoirt, in de gemeente Haaren.

INHOUDSOPGAVE

BESCHIKKING **3**
1 Onderwerp 3
2 Beschikking 3

PROCEDURELE ASPECTEN **4**
1 Aanvraag 4
2 Bevoegd gezag 4
3 Reguliere voorbereidingsprocedure 4
4 Ontvankelijkheid 4
5 Zienswijzen naar aanleiding van de aanvraag 4

OVERWEGINGEN EN TOETSINGEN **5**

1 Wettelijk kader – Natuurbeschermingswet 1998 ..... **5**
1.1 Natura 2000-gebieden 5
1.2 Beschermde natuurmonumenten 6

2 Mogelijke effecten van het project **6**

3 Beoordeling stikstofdepositie **7**
3.1 Beoogde situatie in aanvraag 7
3.2 Verordening stikstof en Natura 2000 Noord-Brabant 2013 7
3.3 Uitgangssituatie 7
3.4 Effecten stikstofdepositie op beschermde natuurgebieden 8
3.5 Overwegingen effecten op beschermde gebieden 9
3.6 Conclusie 10

BIJLAGE: AAgro-Stacks berekening aangevraagde situatie **11**

Kennisgeving Natuurbeschermingswet 1998 ..... **12**

BESCHIKKING

1 Onderwerp

Gedeputeerde Staten van Noord-Brabant hebben op 30 juni 2015 van VOF H. en L. van Esch een aanvraag ontvangen voor een vergunning ingevolge artikel 16 en/of 19d van de Natuurbeschermingswet 1998. De aanvraag betreft de uitbreiding/wijziging van een veehouderij gelegen aan De Voort 1, 5268 KG te Helvoirt, in de gemeente Haaren.

2 Beschikking

Gelet op de bepalingen van de Natuurbeschermingswet 1998, waaronder artikel 67a, besluiten wij:

I. aan VOF H. en L. van Esch, gevestigd aan De Voort 1, 5268 KG te Helvoirt, de ingevolge artikel 16 en 19d van de Natuurbeschermingswet 1998 vereiste vergunning te verlenen voor de uitbreiding/wijziging van een veehouderij aan De Voort 1, 5268 KG te Helvoirt, in de gemeente Haaren, gelegen nabij de Natura 2000-gebieden 'Kampina & Oisterwijkse Vennen', 'Kempenland-West', 'Langstraat', 'Loonse en Drunense Duinen & Leemkuilen', 'Regte Heide & Riels Laag', 'Vlijmens Ven, Moerputten & Bossche Broek', 'Vennen, heiden en moerassen rond Turnhout' en 'Arendonk, Merksplas, Oud-Turnhout, Ravels en Turnhout' en de beschermde natuurmonumenten 'Dommelbeemden', 'Eendennest', 'Hildsven' en 'De Kavelen';

II. dat de beschrijving van het project in de aanvraag en de bijlage bij deze beschikking, voor zover deze betrekking heeft op de stalsystemen, veebezetting en emissiepunten, onderdeel uitmaakt van deze vergunning;

III. dat deze vergunning betrekking heeft op een emissie van 2.745,05 kg NH_3 per jaar, resulterend in een stikstofdepositie op de in beslispunt I genoemde Natura 2000-gebieden en de beschermde natuurmonumenten, zoals weergegeven in de bijlage bij deze beschikking.

's-Hertogenbosch, 9 februari 2016

Gedeputeerde Staten van Noord-Brabant
namens deze,

De heer ing. J.D. Nijkamp,
Directeur a.i. Omgevingsdienst Brabant Noord

PROCEDURELE ASPECTEN

1 Aanvraag

Op 30 juni 2015 hebben wij van VOF H. en L. van Esch een aanvraag voor een vergunning ingevolge artikel 16 en/of 19d van de Natuurbeschermingswet 1998 (hierna: Nbw 1998) ontvangen. De aanvraag is op 3 december 2015 en 20 januari 2016 aangevuld. Een uitgebreide projectomschrijving is opgenomen in de aanvraag. De aanvraag is geregistreerd onder nummer Z/006399.

2 Bevoegd gezag

Omdat het hoofdzakelijk gevolg van het project plaatsvindt op een gebied in de provincie Noord-Brabant, zijn wij op grond van artikel 2 respectievelijk artikel 2a van de Nbw 1998 bevoegd om op de aanvraag te beslissen. Met betrekking tot artikel 16 Nbw 1998 zijn wij alleen bevoegd om een beslissing te nemen op de in de provincie Noord-Brabant gelegen gebieden.

3 Reguliere voorbereidingsprocedure

In deze procedure wordt de reguliere voorbereidingsprocedure overeenkomstig het bepaalde in afdeling 4.1.2 van de Algemene wet bestuursrecht toegepast. Daarmee wordt afgeweken van wat er besloten is op 23 september 2008 en 14 februari 2012 om de uniforme openbare voorbereidingsprocedure van afdeling 3.4 van de Algemene wet bestuursrecht van toepassing te verklaren op de voorbereiding van besluiten op aanvragen om een vergunning ingevolge artikel 19d respectievelijk artikel 16 van de Nbw 1998 (Provinciaal Blad, nummer 174/08 en 46/12).

4 Ontvankelijkheid

Aangezien de aanvraag is ingediend voor 1 juli 2015, en derhalve onder het overgangsrecht van artikel 67a van de Nbw 1998 valt, zijn de artikelen 19km, 19kn en 19ko niet van toepassing op onderhavige procedure. Ten aanzien van de aspecten van de aanvraag waarvoor een vergunning ingevolge de Nbw 1998 is vereist, hebben wij beoordeeld of de aanvraag volledig is en voldoende gegevens bevat, rekening houdend met artikel 67a van de Nbw 1998. Wij zijn van oordeel dat de aanvraag voldoende informatie bevat voor een goede beoordeling van die aspecten waarvoor een vergunning is vereist.

5 Zienswijzen naar aanleiding van de aanvraag

Op grond van artikel 44, tweede en derde lid, van de Nbw 1998 hebben wij het college van burgemeester en wethouders van de gemeente Haaren in de gelegenheid gesteld een zienswijze te geven over de aanvraag. Van deze gelegenheid is geen gebruik gemaakt.

OVERWEGINGEN EN TOETSINGEN

1 Wettelijk kader – Natuurbeschermingswet 1998

1.1 Natura 2000-gebieden

Artikel 19d van de Nbw 1998 heeft betrekking op de vergunningplicht in verband met Natura 2000-gebieden (habitatrichtlijn- en vogelrichtlijngebieden). Op grond van artikel 19d, eerste lid, van de Nbw 1998 is het verboden zonder vergunning van Gedeputeerde Staten projecten of andere handelingen uit te voeren die, gelet op de instandhoudingsdoelstellingen, de kwaliteit van de natuurlijke habitats en de habitats van soorten in een Natura 2000-gebied kunnen verslechteren of een significant verstorend effect kunnen hebben op de soorten waarvoor het gebied is aangewezen.

Uit jurisprudentie van de Afdeling bestuursrechtspraak van de Raad van State[1] blijkt dat een wijziging of uitbreiding van een veehouderij die stikstofdepositie tot gevolg heeft op voor stikstof gevoelige habitats en soorten binnen een Natura 2000-gebied vergunningplichtig is op grond van artikel 19d van de Nbw 1998.

Dit is het geval bij toename maar ook bij gelijkblijven of afname van depositie ten opzichte van de reeds bij of krachtens de Wet milieubeheer of Hinderwet vergunde of gemelde situatie op de voor het betreffende Natura 2000-gebied geldende referentiedatum of een verleende Natuurbeschermingswetvergunning. Onder referentiedatum wordt verstaan:

- voor habitatrichtlijngebieden: 7 december 2004 (datum waarop het gebied op de lijst van gebieden van communautair belang is geplaatst);
- voor vogelrichtlijngebieden: datum van aanwijzing van het vogelrichtlijngebied of 10 juni 1994, indien het vogelrichtlijngebied voor deze datum is aangewezen.

Overigens gelden deze referentiedata ook voor de buitenlandse Natura 2000-gebieden, zoals verwoord in artikel 19 kr van de Nbw 1998.

Uit jurisprudentie van de Afdeling bestuursrechtspraak van de Raad van State[2] blijkt tevens dat bij de beoordeling van de aanvraag moet worden uitgegaan van de vergunde situatie[3] met de laagste ammoniakemissie in de periode vanaf de referentiedatum.

Bij de beoordeling van de vergunningaanvraag wordt op grond van artikel 19e van de Nbw 1998 rekening gehouden met de gevolgen die het aangevraagde project, gelet op de instandhoudingsdoelstellingen, kan hebben voor een Natura 2000-gebied.

Uit de jurisprudentie van de Afdeling bestuursrechtspraak van de Raad van State volgt tevens dat indien sprake is van een afname of gelijkblijven van depositie, ten opzichte van de referentiedatum, significante gevolgen voor het Natura 2000-gebied uitgesloten kunnen worden en dat er daarom geen verplichting bestaat om een passende beoordeling te maken[4].

---

[1] O.a. uitspraak van 31 maart 2010, zaaknummer 200903784/1/R2 en uitspraak van 7 september 2011, zaaknummer 201003301/1/R2.

[2] O.a. uitspraak van 13 november 2013, 201211640/1/R2.

[3] Hierbij gelden later verleende vergunningen krachtens de Wabo, de Wet milieubeheer of Hinderwet of ingediende meldingen op basis van het Besluit melkrundveehouderij milieubeheer, het Besluit landbouw milieubeheer of het Activiteitenbesluit, voor zover hierin een lagere ammoniakemissie is vergund of gemeld, als uitgangssituatie.

[4] Zie genoemde uitspraken bij voetnoot 1.

In artikel 67a van de Nbw 1998 is opgenomen dat projecten/andere handelingen waarvoor voor 1 juli 2015 een aanvraag is ingediend onder het overgangsrecht kunnen vallen. Voor deze aanvragen ingediend voor 1 juli 2015 wordt geen beroep gedaan op de Programmatische aanpak stikstof (hierna PAS) en mogen middels het nemen van maatregelen (zoals interne saldering, externe saldering en overige maatregelen) de significante negatieve effecten op de omliggende Natura 2000 gebieden worden uitgesloten. In artikel 67a is daarvoor opgenomen dat de artikelen 19km, 19kn en 19ko van de Nbw 1998 niet van toepassing zijn. Voor wat betreft stikstof dient er bij deze aanvragen door de eventueel getroffen maatregelen (anders dan in de PAS zijn opgenomen) geen toename te zijn van stikstofdepositie: het betreft aanvragen die leiden tot afname of gelijk blijven van de stikstofdepositie op de Natura 2000-gebieden.

1.2 Beschermde natuurmonumenten

Artikel 16 van de Nbw 1998 heeft betrekking op de vergunningplicht in verband met beschermde natuurmonumenten. Op grond van artikel 16, eerste lid, van de Nbw 1998 is het verboden zonder vergunning van Gedeputeerde Staten handelingen te verrichten die schadelijk kunnen zijn voor het natuurschoon, voor de natuurwetenschappelijke betekenis van het beschermd natuurmonument of voor dieren of planten in het beschermd natuurmonument.

2 Mogelijke effecten van het project

Er zijn alleen mogelijke negatieve effecten te verwachten van stikstofdepositie als gevolg van de uitstoot van stikstof. In voedselarme ecosystemen, zoals aanwezig in de nabij gelegen natuurgebieden, leidt een overmaat[5] aan stikstofdepositie tot een ongewenste toename aan voedingsstoffen en verzuring.

[5] Alterra-rapport nr. 2397 (Wageningen, 2012) geeft een overzicht van kritische depositiewaarden voor stikstof, toegepast op de habitattypen en leefgebieden binnen Natura 2000-gebieden.

3 Beoordeling stikstofdepositie

3.1 Beoogde situatie in aanvraag

Er wordt vergunning gevraagd voor de situatie zoals weergegeven in onderstaande tabel.

Tabel 1. Aangevraagde situatie

Diercategorie, huisvestingssysteem, (Rav-code[6])	stal (nr)	aantal dieren	NH_3.emissie factor (kg/d/jr)	NH_3.emissie (kg/jr)
Melk- en kalfkoeien ouder dan 2 jaar, overige huisvestingssystemen, beweiden ten minste 720 uur in een kalenderjaar (PAS 2015.08-01) (A 1.100)	2	181	12,35	2.235,35
Melk- en kalfkoeien ouder dan 2 jaar, overige huisvestingssystemen, beweiden ten minste 720 uur in een kalenderjaar (PAS 2015.08-01) (A 1.100)	5	6	12,35	74,1
Vrouwelijk jongvee tot 2 jaar, overige huisvestingssystemen (A 3.100)	5	57	4,4	250,8
Vrouwelijk jongvee tot 2 jaar, overige huisvestingssystemen (A 3.100)	6	20	4,4	88,0
Vrouwelijk jongvee tot 2 jaar, overige huisvestingssystemen (A 3.100)	7	11	4,4	48,4
Vrouwelijk jongvee tot 2 jaar, overige huisvestingssystemen (A 3.100)	Iglo's	11	4,4	48,4
Totaal				**2.745,05**

3.2 Verordening stikstof en Natura 2000 Noord-Brabant 2013

Als sprake is van een stal of stallen die vallen onder de definitie zoals bedoeld in artikel 1 lid 2 van de Verordening stikstof en Natura 2000 Noord-Brabant 2013 moet deze (gemiddeld) voldoen aan de technische eisen zoals die zijn opgenomen in bijlage 2 van deze Verordening. Het verlenen van de Natuurbeschermingswetvergunning houdt niet in dat Gedeputeerde Staten aangeven dat daarmee ook wordt voldaan aan de bepalingen uit de Verordening stikstof en Natura 2000 Noord-Brabant 2013.

3.3 Uitgangssituatie

De uitgangssituatie[7] voor de Natura 2000-gebieden, zoals bedoeld in paragraaf 1.1, en de referentiedatum voor beschermde natuurmonumenten zijn in onderstaande tabel opgenomen. Voor het vogelrichtlijngebied verwijzen wij naar paragraaf 3.4. Voor de habitatrichtlijngebieden en beschermde natuurmonumenten wordt voor de uitgangssituatie uitgegaan van de op de referentiedatum verleende milieuvergunning d.d. 18 juli 2000.

---

[6] Stalsysteem weergegeven door code zoals opgenomen in de Regeling ammoniak en veehouderij, Staatscourant 2015, nr. 16866 (1 juli 2015), in werking getreden op 1 augustus 2015.

[7] Onder uitgangssituatie wordt verstaan: 1) de bij of krachtens de Wet milieubeheer of Hinderwet vergunde of gemelde situatie op de voor het betreffende Natura 2000-gebied geldende referentiedatum waarbij eventuele latere vergunde of gemelde lagere ammoniakemissies als uitgangssituatie dienen of 2) een na de referentiedatum verleende Natuurbeschermingswetvergunning.

Tabel 2. Uitgangssituatie

Beschermd natuurgebied	Status beschermd natuurgebied[8]	Referentiedatum	Uitgangssituatie	Vergunde kg NH_3 totaal
'Kampina & Oisterwijkse Vennen', 'Kempenland-West', 'Langstraat', 'Loonse en Drunense Duinen & Leemkuilen', 'Regte Heide & Riels Laag' en 'Vlijmens Ven, Moerputten & Bossche Broek'	HR	7 december 2004	18 juli 2000	1.873,1
'Dommelbeemden', 'Eendennest', 'Hildsven' en 'De Kavelen'	BN	7 december 2004	18 juli 2000	1.873,1

3.4 Effecten stikstofdepositie op beschermde natuurgebieden

Uit de tabellen 1 en 2 blijkt dat er in de aangevraagde situatie sprake is van een toename van ammoniakemissie ten opzichte van de uitgangssituatie.

Om een goed beeld te krijgen van de stikstofdepositie op de beschermde gebieden, is de depositie berekend op verschillende punten. De berekeningen zijn uitgevoerd met het model AAgro-Stacks versie 1.0 en maken deel uit van de aanvraag. Er zijn berekeningen uitgevoerd van de stikstofdepositie in de aangevraagde situatie en de stikstofdepositie in de uitgangssituatie. Uit de berekeningen blijkt dat er in de aangevraagde situatie sprake is van een toename van stikstofdepositie ten opzichte van de uitgangssituatie. Dit is inzichtelijk gemaakt in de aanvraag.

In onderstaande tabel zijn de maximale depositiewaarden weergegeven voor de meest nabijgelegen en/of hoogst belaste beschermde natuurgebieden.

Tabel 3. Stikstofdepositieberekeningen (mol N/ha/jr) voor uitgangssituatie en aangevraagde situatie

Gebied	Maximale stik-stofdepositie in uitgangssituatie	Maximale stikstofdepositie aangevraagd	Verschil uitgangs- en beoogde situatie	Stikstofdepositie mitigerende maatregel
'Loonse en Drunense Duinen & Leemkuilen' (HR)	0,99	1,46	+0,47	0,48
'Hildsven' (BN)	0,21	0,29	+0,08	0,31

Uit de AAgro-Stacksberekeningen blijkt dat in de beoogde situatie de stikstofdepositie op de in België gelegen Natura 2000-gebieden 'Vennen, heiden en moerassen rond Turnhout' en 'Arendonk, Merksplas, Oud-Turnhout, Ravels en Turnhout' respectievelijk 0,08 en 0,10 mol N/ha/jr bedraagt.

Voor de toename van stikstofdepositie in de aangevraagde situatie is een mitigerende maatregel genomen. Middels externe saldering is de toename van stikstofdepositie gesaldeerd.

[8] VR: vogelrichtlijngebied, HR: habitatrichtlijngebied, BN: beschermd natuurmonument

De omgevingsvergunning van het bedrijf van de heer F.M.A.M. van Wagenberg, De Ruiting 4 te Esch is gedeeltelijk ingetrokken na de referentiedatum (op 29 juni 2015) ten gunste van de locatie van voorliggende aanvraag. Ten tijde van de intrekking kon het betreffende bedrijf in werking zijn overeenkomstig de verleende vergunning. In de aanvraag en bijlage is middels stikstofdepositieberekeningen inzichtelijk gemaakt dat er, met de intrekking, geen toename is van stikstofdepositie.

Voor de mogelijke effecten van stikstofdepositie op het leefgebied van beschermde vogelsoorten in vogelrichtlijngebieden, heeft het onderzoeksinstituut Alterra onderzoek gedaan. De resultaten van dit onderzoek zijn beschreven in het rapport 'Effecten van stikstof op vogelsoorten in vogelrichtlijngebieden in Noord-Brabant', Wageningen 2012, Alterra-rapport 2359, dat openbaar te raadplegen is op www.alterra.nl en www.brabant.nl. In de passende beoordeling bij de aanvraag is geconcludeerd dat, op basis van het Alterra-rapport, significant negatieve effecten op het vogelrichtlijngebied 'Kampina & Oisterwijkse Vennen' zijn uit te sluiten.

3.5 Overwegingen effecten op beschermde gebieden

Ten opzichte van de uitgangssituatie is er sprake van een toename van ammoniakemissie en stikstofdepositie op de habitatrichtlijngebieden 'Kampina & Oisterwijkse Vennen', 'Kempenland-West', 'Langstraat', 'Loonse en Drunense Duinen & Leemkuilen', 'Regte Heide & Riels Laag' en 'Vlijmens Ven, Moerputten & Bossche Broek'. Uit de aanvraag is ons voorts gebleken dat, na de getroffen mitigerende maatregel, er geen sprake is van een toename van stikstofdepositie op de habitatrichtlijngebieden 'Kampina & Oisterwijkse Vennen', 'Kempenland-West', 'Langstraat', 'Loonse en Drunense Duinen & Leemkuilen', 'Regte Heide & Riels Laag' en 'Vlijmens Ven, Moerputten & Bossche Broek'.

Voor het vogelrichtlijngebied 'Kampina & Oisterwijkse Vennen' is met het Alterra-rapport 'Effecten van stikstof op vogelsoorten in vogelrichtlijngebieden in Noord-Brabant' voldoende onderbouwd dat ontwikkelingen met een stikstofemissie in het verleden en nieuwe ontwikkelingen niet zullen leiden tot significant negatieve gevolgen voor de beschermde vogelsoorten in deze vogelrichtlijngebieden.

De stikstofdepositie op de Natura 2000-gebieden 'Vennen, heiden en moerassen rond Turnhout' en 'Arendonk, Merksplas, Oud-Turnhout, Ravels en Turnhout' is maximaal 3% van de kritische depositie waarde van dit gebied, dan wel 12 mol stikstofdepositie op vogelrichtlijngebieden. Op basis van het in België geldende toetsingskader is er geen sprake van een significant negatief effect wat betreft stikstofdepositie op de Natura 2000-gebieden 'Vennen, heiden en moerassen rond Turnhout' en 'Arendonk, Merksplas, Oud-Turnhout, Ravels en Turnhout'.

De stikstofdepositie op de beschermde natuurmonumenten neemt, na saldering, in de aangevraagde situatie niet toe ten opzichte van de uitgangssituatie. Er is daarom geen sprake van een handeling die schadelijk kan zijn voor deze gebieden.

Uit de aanvraag blijkt dat er, naast de effecten van stikstof, geen andere negatieve effecten te verwachten zijn die de natuurlijke kenmerken van de diverse beschermde gebieden kunnen aantasten.

3.6 Conclusie

Op grond van bovenstaande beoordeling concluderen wij dat de aangevraagde activiteit, gelet op de instandhoudingsdoelstellingen, niet kan leiden tot verslechtering van de kwaliteit van de natuurlijke habitats en de habitats van soorten in de Natura 2000-gebieden 'Kampina & Oisterwijkse Vennen', 'Kempenland-West', 'Langstraat', 'Loonse en Drunense Duinen & Leemkuilen', 'Regte Heide & Riels Laag', 'Vlijmens Ven, Moerputten & Bossche Broek', 'Vennen, heiden en moerassen rond Turnhout' en 'Arendonk, Merksplas, Oud-Turnhout, Ravels en Turnhout' en geen significant verstorend effect kan hebben op de soorten waarvoor deze gebieden zijn aangewezen en geen schadelijke gevolgen heeft voor de beschermde natuurmonumenten 'Dommelbeemden', 'Eendennest', 'Hildsven' en 'De Kavelen'. Wij verlenen de gevraagde vergunning ingevolge artikel 16 en 19d van de Nbw 1998.

BIJLAGE: AAgro-Stacks berekening aangevraagde situatie

Naam van de berekening: **aangepaste beoogde situatie**
Gemaakt op: 20-01-2016 8:19:00
Zwaartepunt X: 145,000 Y: 403,300
Cluster naam: 03105 van Esch
Berekende ruwheid: 0,41 m

Emissie Punten:

Volgnr.	BronID	X-coord.	Y-coord.	Hoogte	Gem.geb. hoogte	Diam.	Uittr. snelheid	Emissie
1	stal 2	144 995	403 277	1,5	1,5	0,5	0,40	2 235
2	stal 5	145 000	403 321	1,5	1,5	0,5	0,40	325
3	Stal 6	144 994	403 306	1,5	1,5	0,5	0,40	88
4	Stal 7	144 975	403 305	1,5	1,5	0,5	0,40	48
5	Kalveriglo's	145 003	403 279	1,5	1,5	0,5	0,40	48

Gevoelige locaties:

Volgnummer	Naam	X coordinaat	Y coordinaat	Depositie
1	BN01 Eendennest	126 801	408 950	0,08
2	BN02 Hildsven	142 479	394 626	0,31
3	BN03 Kavelen	155 442	393 512	0,15
4	BN04 Dommelbeemden	161 597	397 523	0,12
5	HR01 Loonse & DD	141 289	402 447	1,03
6	HR02 Loonse & DD	140 538	404 822	0,73
7	HR03 Loonse & DD	141 916	405 784	1,46
8	HR04 Loonse & DD	142 863	406 368	1,30
9	HR05 Vlijmens Ven	143 618	409 059	0,72
10	HR06 Vlijmens Ven	145 020	409 087	0,96
11	HR07 Vlijmens Ven	146 488	408 743	1,17
12	HR08 Vlijmens Ven	148 948	408 906	0,98
13	HR09 Kampina & OV	144 168	399 501	1,23
14	HR10 Kampina & OV	145 642	399 413	1,11
15	HR11 Kampina & OV	146 415	399 492	1,05
16	HR12 Kampina & OV	148 553	398 365	0,57
17	HR13 Kempenland West	135 232	386 807	0,11
18	HR14 Kempenland West	145 023	384 892	0,10
19	HR15 Kempenland West	150 360	383 085	0,07
20	HR16 Kempenland West	140 216	384 091	0,09
21	HR17 Regte H & RL	130 878	392 655	0,12
22	HR18 Langstraat	129 875	410 693	0,13
23	BG01 Vennen, heiden	132 117	381 920	0,08
24	BG02 Arendonk	133 551	385 590	0,10

Details van Emissie Punt: stal 2 (2977)

Volgnr.	Code	Type	Aantal	Emissie	Totaal
1	A 1.100	Melk- en kalfkoeien	181	12.35	2235.35

Details van Emissie Punt: stal 5 (2978)

Volgnr.	Code	Type	Aantal	Emissie	Totaal
1	A 1.100	Melk- en kalfkoeien	6	12.35	74.1
2	A3.100	Vrouwelijk jongvee	57	4.4	250.8

Details van Emissie Punt: Stal 6 (2979)

Volgnr.	Code	Type	Aantal	Emissie	Totaal
1	A 3.100	Vrouwelijk jongvee	20	4.4	88

Details van Emissie Punt: Stal 7 (2980)

Volgnr.	Code	Type	Aantal	Emissie	Totaal
1	A 3.100	Vrouwelijk jongvee	11	4.4	48.4

Details van Emissie Punt: Kalveriglo's (2981)

Volgnr.	Code	Type	Aantal	Emissie	Totaal
1	A 3.100	Vrouwelijk jongvee	11	4.4	48.4

KENNISGEVING NATUURBESCHERMINGSWET 1998, VOF H. en L. van Esch, De Voort 1, 5268 KG te Helvoirt Z/006399

Beschikking

Gedeputeerde Staten van Noord-Brabant maken bekend dat zij op 9 februari 2016 een vergunning ex artikel 16 en 19d van de Natuurbeschermingswet 1998 hebben verleend (kenmerk: Z/006399/25773) aan VOF H. en L. van Esch , De Voort 1, 5268 KG te Helvoirt voor de uitbreiding/wijziging van een veehouderij, voor de locatie De Voort 1, 5268 KG te Helvoirt, in de gemeente Haaren.
De vergunning is verleend voor onbepaalde tijd.

De aanvraag, het besluit en de bijbehorende stukken liggen vanaf 10 februari 2016 tot en met 22 maart 2016 6 weken **ter inzage** bij de Omgevingsdienst Brabant Noord (ODBN), Telefoonnummer (0485) 729 189. Het besluit is digitaal op te vragen via e-mail info@odbn.nl of terug te vinden op de website www.brabant.nl/loket/verleende-vergunningen.

Bezwaar

Belanghebbenden kunnen tot en met 22 maart 2016 ten aanzien van deze beschikking schriftelijk bezwaar in dienen. Het bezwaarschrift moet zijn voorzien van een handtekening, de naam en adres van de indiener, de dagtekening; ons kenmerk van het besluit, een omschrijving van het besluit waartegen het bezwaar gericht is en de gronden van het bezwaar.

Het bezwaarschrift moet worden gericht aan het college van Gedeputeerde Staten van Noord Brabant, t.a.v. het secretariaat van de Hoor- en adviescommissie, Postbus 90151, 5200 MC 's Hertogenbosch

Wij verzoeken u om op de linkerbovenhoek van de envelop het woord "bezwaarschrift" te vermelden.

Het secretariaat van de Hoor- en adviescommissie is bereikbaar op telefoonnummer (073) 680 83 04, faxnummer (073) 680 76 16 en e mailadres bezwaar@brabant.nl. Wij wijzen u erop, dat het op dit moment nog niet mogelijk is om bezwaarschriften per e mail in te dienen, omdat dan de wettelijk voorgeschreven handtekening op het bezwaarschrift ontbreekt.

Bovenstaand besluit treedt in werking, ook al wordt een bezwaarschrift ingediend. Het is daarom mogelijk om gelijktijdig met of na het indienen van een bezwaarschrift een zogenaamde "voorlopige voorziening" te vragen bij de Voorzitter van de Afdeling bestuursrechtspraak van de Raad van State, Postbus 20019, 2500 EA te Den Haag.

Een voorlopige voorziening is in feite het nemen van een tijdelijke maatregel, bijvoorbeeld het schorsen van het besluit gedurende de tijd die nodig is om het bezwaar te behandelen. Voorwaarde om een dergelijke voorlopige voorziening te vragen is, dat er sprake is van een spoedeisend belang. Voor het vragen van een voorlopige voorziening is griffierecht verschuldigd.

Aan deze procedure is het kenmerk Z/006399 gekoppeld. U dient bij correspondentie dit kenmerk te vermelden.

's-Hertogenbosch, februari 2016