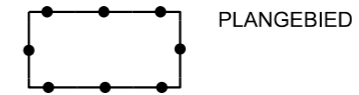
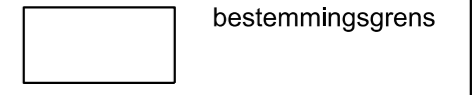


PLANGEBIED



PLANGEBIED

VERKLARINGEN



bestemmingsgrens



ondergrond

BESTEMMINGEN

bestemmingen



Groen



Maatschappelijk

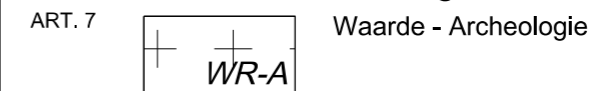


Verkeer



Wonen

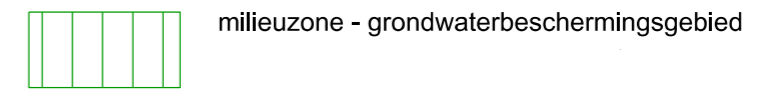
dubbelbestemmingen



Waarde - Archeologie

AANDUIDINGEN

gebiedsaanduidingen



milieuzone - grondwaterbeschermingsgebied

bouwvlak



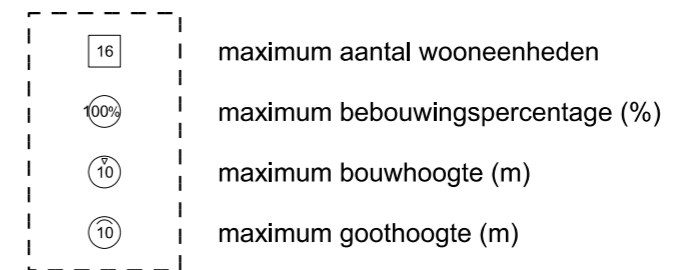
bouwvlak

bouwaanduidingen



gestapeld

maatvoeringen




maximum aantal wooneenheden

maximum bebouwingspercentage (%)

maximum bouwhoogte (m)

maximum goothoogte (m)



Schoenaker 10 Postbus 16

PLANSTATUS
vastgesteld

PLANNUMMER
NL.IMRO.0866.BP00200-0301

GEMEENTE WAALRE

Bestemmingsplan 't Hazzo e.o.

verbeelding

SCHAAL
1:1000

DATUM
09-06-2020

**buro
WAAL
BRUG**

6640 AD Beuningen

telefoon: 024 - 675 23 56

email: info@burowaalbrug.nl

www.burowaalbrug.nl

