Waardevolle bomenkaart

Digitale bomenroute

Informatieavond 1 april 2021

1

INLEIDING

1. Aanleiding
2. Uitgangspunten Raadsbesluit
3. Peiling
4. Doel waardevolle bomenkaart
5. Waar moeten we op letten?
6. Boomwaarderingscriteria
7. Waardevolle bomenkaart
8. Vervolg
9. Gelegenheid tot het stellen van vragen

2

1. Aanleiding

- Integraal groenbeleidsplan 2016-2025 ‘Groen leeft en verbindt’
- Waardevolle bomen beter beschermen en tegelijkertijd het kapbeleid vereenvoudigen
- Principe ‘Groene kaart model’ van de bomenstichting (vanaf 2007)
  → alléén vooraf aangewezen bomen vergunningplichtig
  → voordeel is het inzicht in belangrijke bomen, structuren en groenvlakken



3

2. Uitgangspunten Raadsbesluit

- Basis voor de inventarisatie vormt de aangepaste boomwaarderingscriteria, puntenbeoordeling en onderbouwing.
- Uitgangspunt is een hoog ambitieniveau met een ondergrens van 35 punten.
- Het verbod om te kappen geldt niet voor erfbeplantingen rondom agrarische bedrijven in het buitengebied indien bedrijfseconomische motieven het kappen van de erfbeplanting noodzakelijk maakt.
- In de bomenverordening (APV) wordt géén voorbescherming opgenomen.
- Eén keer per vijf jaar wordt de waardevolle bomenlijst geactualiseerd.
- Particuliere boomeigenaren en projectontwikkelaars kunnen zelf kiezen voor een fysieke herplant op eigen grond of financiële herplant.



4

3. Peiling

- Met de peiling willen we bereiken dat u zich positief kunt uitspreken over de gepresenteerde waardevolle bomenkaart. Het college stelt daarna de waardevolle bomenkaart vast.
- De kaart is een groeimodel.
- Afhankelijk van mutaties is de inschatting dat nu ongeveer 95% van de bomen op de kaart staat.
  - circa 73% eigendom van de gemeente
  - circa 21% eigendom particulieren
  - circa 6% eigendom van derden zoals waterschap en provincie



5

4. Doel bomenkaart

- Het belang van waardevolle bomen benadrukken en borgen in het beleid.
- Bestaande waardevolle bomen te behouden en versterken om zo de leefomgeving in de gemeente Drimmelen te beschermen
- De bomenkaart is een goede basis voor de herplantplicht
- Het vereenvoudigen/dereguleren van het kapbeleid
- Een toetsingskader bij ruimtelijke ontwikkeling om de waardevolle bomen al vroeg in het planproces mee te wegen
- Omgevingswet: Integrale afweging bij vergunningverlening



6

5. Waar moeten we op letten?

- Berekening klimaatadaptatie Nederland, circa 143.709 bomen in de gemeente, waarvan naar schatting zo'n 85.000 bomen in de Biesbosch.
- Bomenkaart gaat over de particuliere bomen en gemeentelijke bomen (gedenkbomen, solitaire bomen en boomstructuren).
- Bomen kunnen ook op andere manieren beschermd zijn zoals bijvoorbeeld het bestemmingsplan.
- Bomenkaart is een groeimodel.



7

Waar moeten we op letten? vervolg

- Bomen die onderdeel zijn van locaties aangemerkt binnen het Integraal Groenbeleidsplan zijn beschermd.
  * Nationaal Natuurnetwerk Brabant
  * Ecologische verbindingszones
  * Opgaand groen, grote plantsoenen en parken, sportparken en begraafplaatsen.
- Versie van de kaart die nu voorligt is een 95% versie en nog steeds in ontwikkeling.



8

Groenstructuurkaart Made

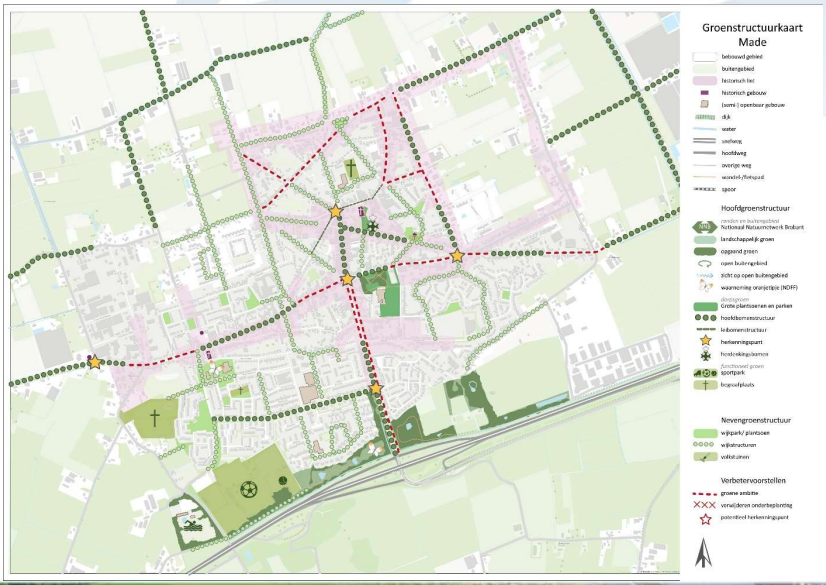

9

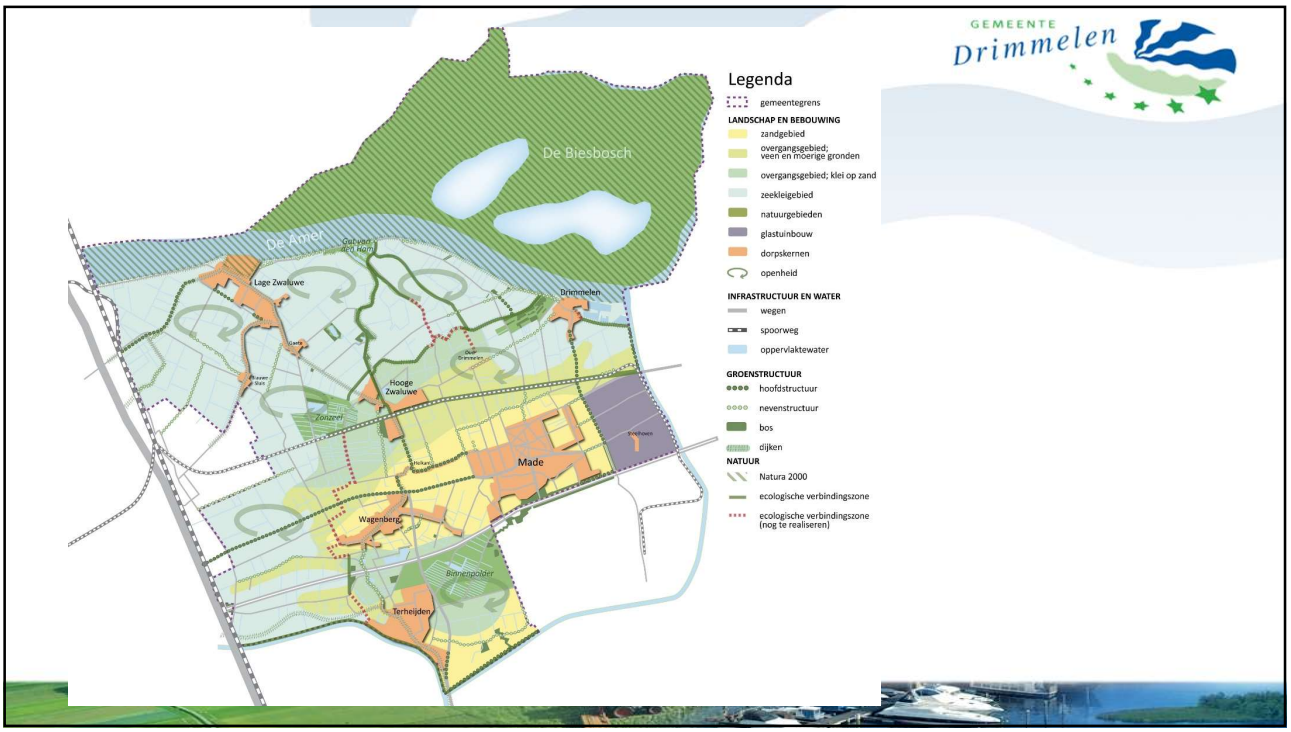

10

6. Boomwaarderingscriteria

Boomwaarderingscriteria aangepast	Onderbouwing			Wegings-factor
BOOMSOORT				x 1
Duurzaamheid	Er zijn geen éénduidige lijsten of boomtabellen beschikbaar, welke de snelgroeiende/niet duurzaam, normaal of traaggroeiende/duurzaam beschrijven. Door het gebrek aan objectiviteit en de beperkte score waardering die bij dit onderdeel hoort scoren de bomen standaard 1 punt		1	
Boomgrootte	Boek: Dendrologie van de lage landen	3e grootte	0	
		2e grootte	1	
		1e grootte	2	
Herkomst	Boek: Dendrologie van de lage landen	Niet inheems	0	
		Inheems	1	
Dendrologische waarde	Boek: Dendrologie van de lage landen	(Zeer) algemeen	0	
		(Zeer) zeldzaam	1	
Bladmassa	Boek: Dendrologie van de lage landen en/of Soortentabel groen in de stad	Niet groenblijvend	0	
		Groenblijvend	2	
STAMDIAMETER				x 2
Stamdiameter	Toelichting boomwaarderingscriteria (bijlage 1 integraal groenbeleidsplan)	< 60 cm	0	
		60-70 cm	1	
		70-80 cm	2	
		80-90 cm	3	
		90-100 cm	4	
		> 100 cm	5	
LEVENSVERWACHTING				x 2
Levensverwachting	Interpretatie aan de hand van kennis en ervaring van de boominspecteur	< 10 jaar	0	
		> 10 jaar	5	
GROEIVORM				x 1

11

		90-100 cm	4	
		> 100 cm	5	
LEVENSVERWACHTING				x 2
Levensverwachting	Interpretatie aan de hand van kennis	< 10 jaar	0	
	en ervaring van de boominspecteur	> 10 jaar	5	
GROEIVORM				x 1
Groeivorm	Toelichting boomwaarderingscriteria	Slechte/geen bijzondere groeivorm	0	
	(bijlage 1 integraal groenbeleidsplan)	Soorteigen habitus	3	
		Boomelement (groep/rij)	4	
		Bijzondere vorm	5	
DUURZAAMHEID				x 2
Klimaat	Soortentabel groen in de stad	Beperken opwarming	1	
		Interceptie neerslag	1	
Luchtkwaliteit	Soortentabel groen in de stad	Wegvangen fijnstof	1	
		Wegvangen Nox/O3	1	
		Vastleggen CO2	1	
Biodiversiteit	Soortentabel groen in de stad	Nektarbron insecten	1	
		Stuifmeelbron insecten	1	
		Voedselbron vogels	1	
		Maximaal te behalen punten	5	
RUIMTELIJKE BETEKENIS				x 3
Ruimtelijke betekenis	Toelichting boomwaarderingscriteria	Niet zichtbaar vanaf openbare weg	0	
	(bijlage 1 integraal groenbeleidsplan)	Gedeeltelijk zichtbaar vanaf openbare weg	3	
		Volledig zichtbaar vanaf openbare weg	5	
(CULTUURHISTORISCHE/MAATSCHAPPELIJKE) BETEKENIS				x 3
(Cultuurhistorische/	Toelichting boomwaarderingscriteria	Geen bijzondere betekenis	0	
maatschappelijke) betekenis	(bijlage 1 integraal groenbeleidsplan)	Streekeigen beplanting	5	
	Lijst van het Brabants Landschap	Bomen met een bijzondere reden aangeplant		
		Bijv. gedenkbomen of bomen vanuit herplantplicht	15	

12

Gewone plataan,
Kerkdijk



Punten: 45

13

Gewone plataan,
Kerkdijk

Punten: 45

Boomsoort	Duurzaamheid	0	1	2				1	1	1
	Boomgrootte	0	1	2					2	2
	Herkomst	0	1						0	0
	Bladmassa	0	2						0	0
	Dendrologie	0	1						0	0
Stamdiameter	Idem	0	1	2	3	4	5	2	5	10
Levensverwachting	Idem	0	5					2	5	10
Groeivorm	Idem	0	3	4	5			1	3	3
Duurzaamheid	Idem	0	1	2	3	4	5	2	5	10
Ruimtelijke betekenis	Idem	0	3	5				3	3	9
(Cultuurhistorische/maatschappelijke) betekenis	Idem	0	5	15				3	0	0
									Totaalscore	**45**

14

7. Waardevolle bomenkaart

- Link waardevolle bomenkaart
  https://terranostra.maps.arcgis.com/apps/instant/interactivelegend/index.html?appid=eefe20ab4cc8453cbb0a2c6de400d664
- Resumé
  Kunt u zich positief uitspreken over de concept waardevolle bomenkaart.

15

9. Vervolg

- In de Raad van 3 juni 2021 brengen we ter vaststelling een aangepaste APV regeling op het onderdeel houtopstanden en een bestemmingsreserve.
- In APV wordt geregeld dat College bevoegd is om de waardevolle bomenkaart vast te stellen.
- Daarna stelt het college de waardevolle bomenkaart definitief vast.
- Dan volgt de implementatiefase: Verder informeren van particulieren en afhandeling van eventuele bezwaarschriften.
- Verwerken veegplan / actualisatie waardevolle bomenkaart.

16

Boom zoekt grond

- Een campagne wordt opgestart om meer aanplant van bomen in particuliere en openbare ruimte te krijgen. Dit als alternatief voor de boomfeestdag die telkens vanwege COVID-19 is uitgesteld. En als aanvulling op de boomfeestdag, die we hopelijk in november feestelijk kunnen vieren.

- Aanmelding om als accentgemeente Boomfeestdag 10 november 2021 te kunnen vieren. Dit met medewerking van verschillende groene partners.

17

10. Gelegenheid tot het stellen van vragen.







18