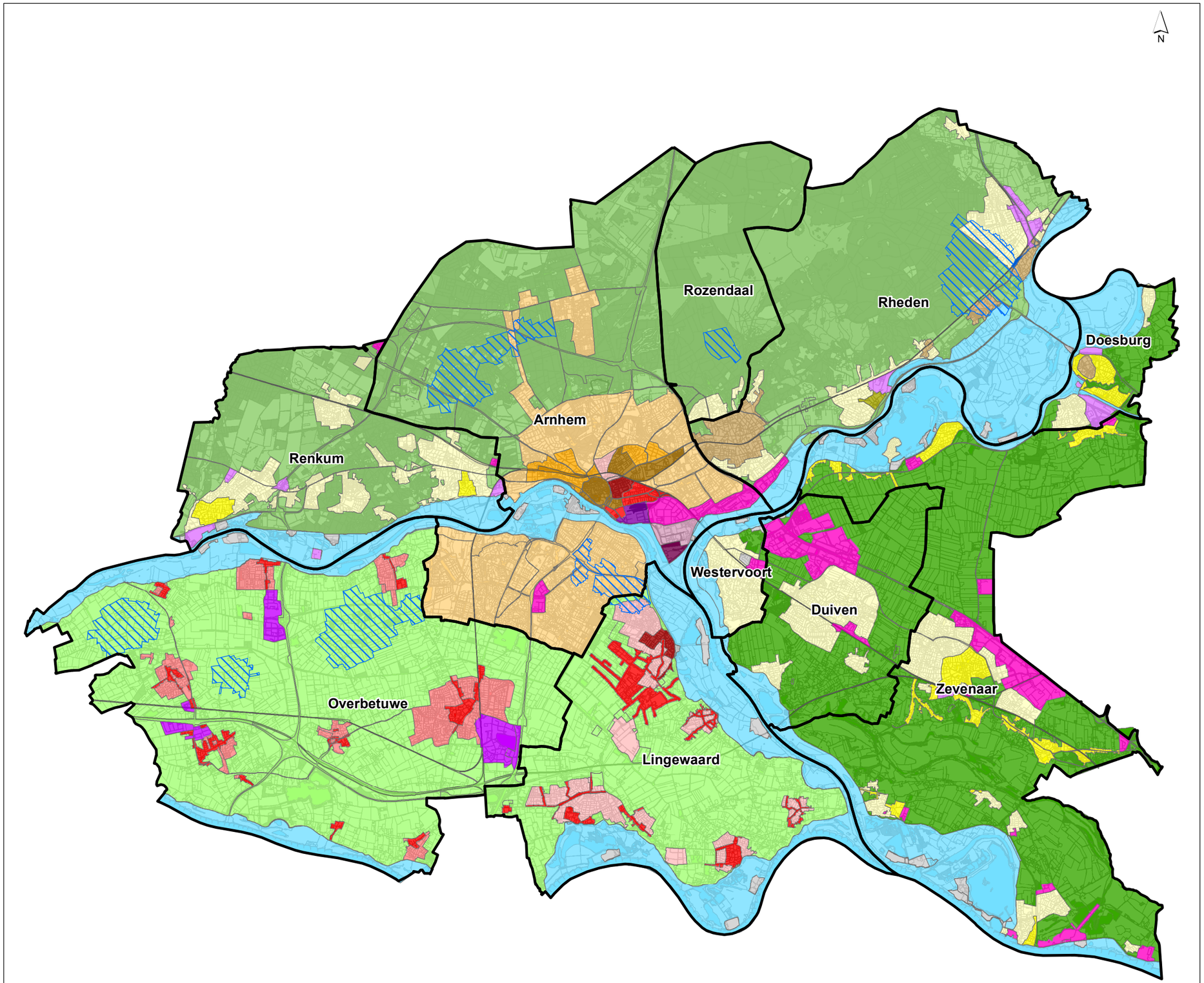

Gemeentegrenzen

Deelgebieden

- B1 Arnhem -
- B2 Arnhem - Wonen 't
- B3a Arnhem - St.
- B3b Arnhem - Overig oud bebouwd
- B4 Arnhem - Uitbreidingsgebieden
- B5 Arnhem - Uitbreidingsgebieden
- B6a Historische bebouwing dorp Rheden*
- B6b Overige historische bebouwing dorpen*
- B7 Oude bebouwing landelijke gemeente
- B8 Overige bebouwing landelijke gemeente
- B9 Arnhem - Industrie 't
- B10 Industrie oud
- B11a Industrie recent
- B11b Koningspley buitengebied / industrie
- B11c Kleefse Waard
- B12 Buitengebied klei
- B13 Buitengebied zand
- B14 Traverse Dieren*

Gemeente Lingewaard

- Bebouwing Huissen voor 1950
- Bebouwing voor 1950
- Bebouwing na 1950
- Buitengebied

Gemeente Overbetuwe

- Wonen, schoon
- Wonen, licht verontreinigd
- Bedrijven, licht verontreinigd en schoon
- Buitengebied

Overig

- Buitendijks gebied / water
- Niet gezoneerd
- Grondwaterbeschermingsgebieden

* Bovengrond van 0 - 1,0 m -mv i.p.v. 0 - 0,5 m -mv

Ondergrond © Topografische dienst Kadaster

Deelgebieden bovengrond MRA

getekend: ing. C.Y. Vredevoort	**versie:** concept 1
gecontroleerd: dr. D.S. Rits	**datum:** 14-09-2020
goedgekeurd: C. Koot MSc	**tekeningnr:** 0
opdrachtgever: Milieu Regio Arnhem	
projectnaam: Bodemkwaliteitskaart regio Arnhem	
projectcode: 117471	
formaat: A3 liggend	0 1 2 3 4 5 km
schaal: 1:125000	

Witteveen+Bos

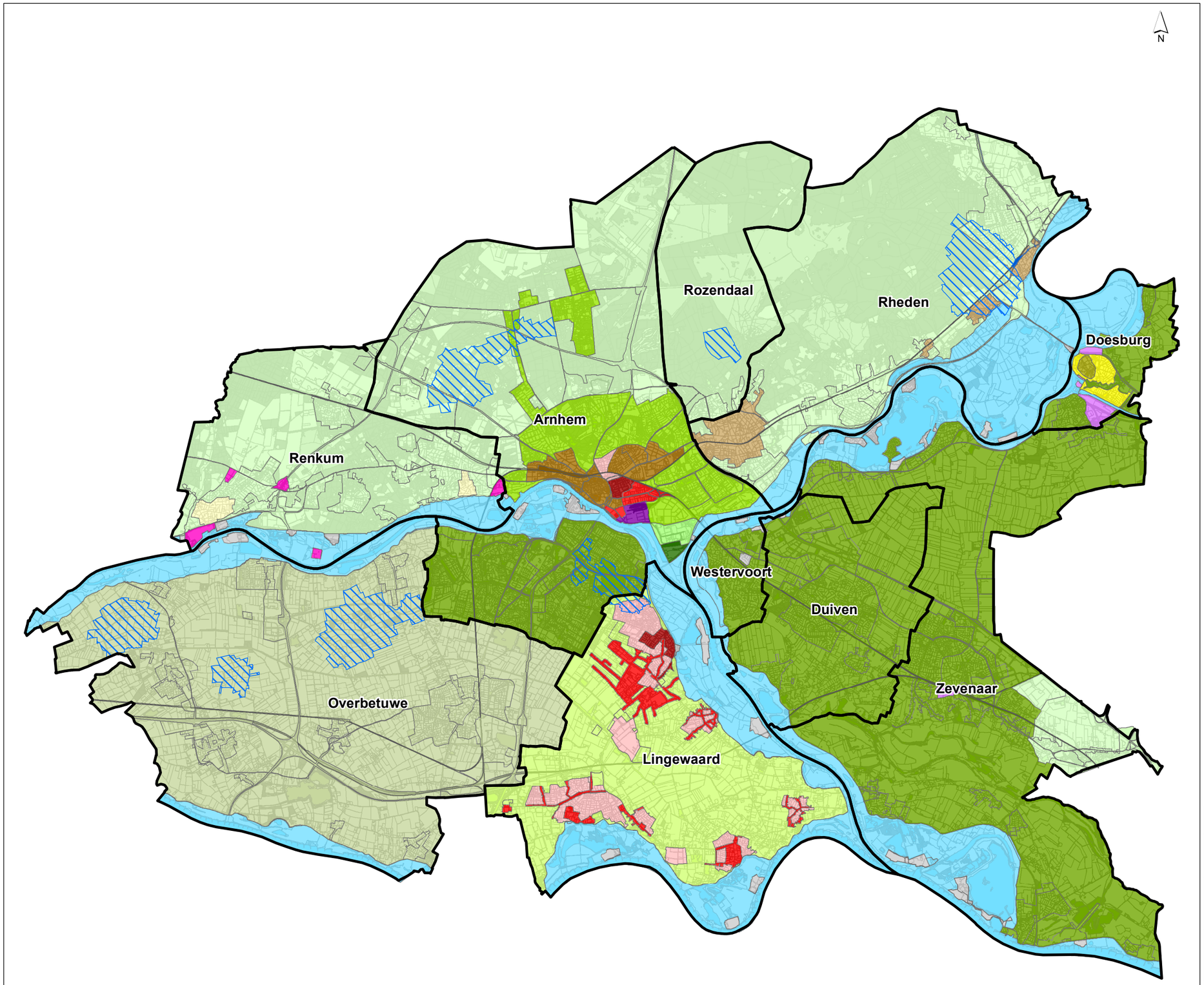

Gemeentegrenzen

Deelgebieden

- O14 Arnhem - Spijkerkwartier
- O15 Arnhem - Wonen 't Broek
- O16a Arnhem - St. Marten
- O16b Arnhem - Overig oud bebouwd gebied
- O17 Historische bebouwing, gemeente Doesburg
- O18 Oude bebouwing op klei, gemeente Doesburg
- O19 Oude bebouwing o zand, gemeente Renkum
- O20 Arnhem - Industrie 't Broek
- O21 Industrie op klei, gemeenten Doesburg en Zevenaar
- O22 Industrie op zand, gemeente Renkum
- O23 Buitengebied klei
- O24a Overig buitengebied zand
- O24b Bebouwd gebied zand gem. Arnhem
- O24c Buitengebied zand Konigspley
- O24d Buitengebied zand Kleefse Waard
- O25 Overige historische bebouwing dorpen*
- O26 Traverse Dieren*

Gemeente Lingewaard

- Bebouwing Huissen voor 1950
- Bebouwing voor 1950
- Bebouwing na 1950
- Buitengebied

Gemeente Overbetuwe

- Ondergrond Overbetuwe

Overig

- Buitendijks gebied / water
- Niet gezoneerd
- Grondwaterbeschermingsgebieden

* Ondergrond van 1,0 - 2,0 m -mv i.p.v. 0,5 - 2,0 m -mv

Ondergrond © Topografische dienst Kadaster

Deelgebieden ondergrond MRA

getekend:	ing. C.Y. Vredevoort	**versie:**	concept 1
gecontroleerd:	dr. D.S. Rits	**datum:**	14-09-2020
goedgekeurd:	C. Koot MSc	**tekeningnr:**	0

opdrachtgever: Milieu Regio Arnhem
projectnaam: Bodemkwaliteitskaart regio Arnhem
projectcode: 117471

formaat: A3 liggend
schaal: 1:125000

0 1 2 3 4 5 km

Witteveen + Bos

Witteveen+Bos
E:\PROJECTS\117471_PFAS_Gelderland\117471_PFAS_Gelderland_deelgebieden_ondergrond_MRA_200309.mxd 14-9-2020 09:32:13

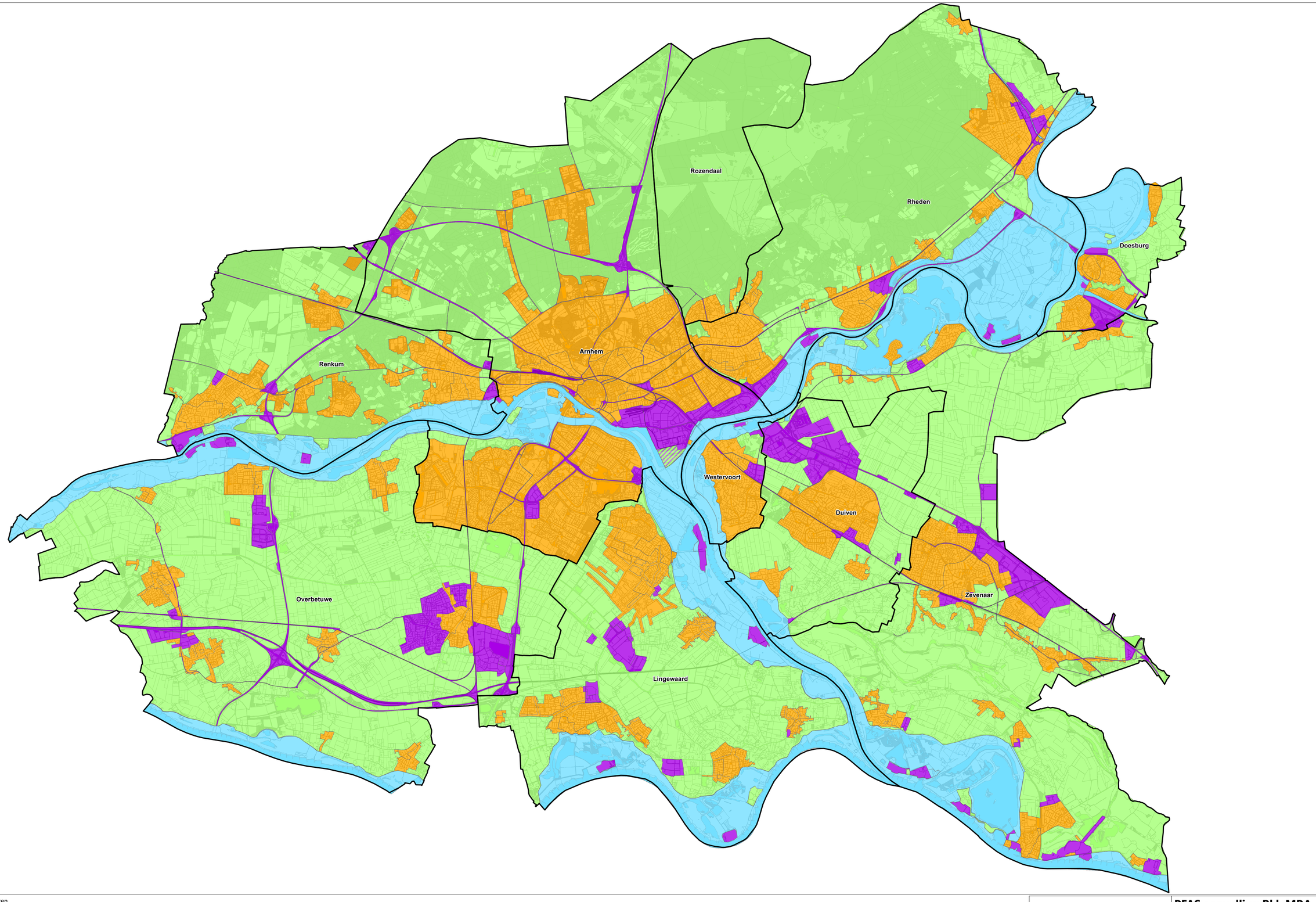

Gemeentegrenzen

Bodemfunctieklassenkaart

Functieklasse

- Industrie
- Wonen
- Landbouw / natuur
- Landbouw / industrie

Overig

- Buitendijks gebied / water

getekend:	ing. C.Y. Vredevoort
gecontroleerd:	dr. D.S. Rits
goedgekeurd:	C. Koot MSc
versie:	concept 1
datum:	03-09-2020
tekeningnr:	0
formaat:	A1 liggend
schaal:	1:55000

0 1 2 3 km

PFAS aanvulling Bkk MRA

Milieu Regio Arnhem
Bodemfunctieklassekaart

opdrachtgever:	Gemeente Arnhem
projectnaam:	PFAS aanvulling Bkk MRA
projectcode:	117471

Witteveen + Bos

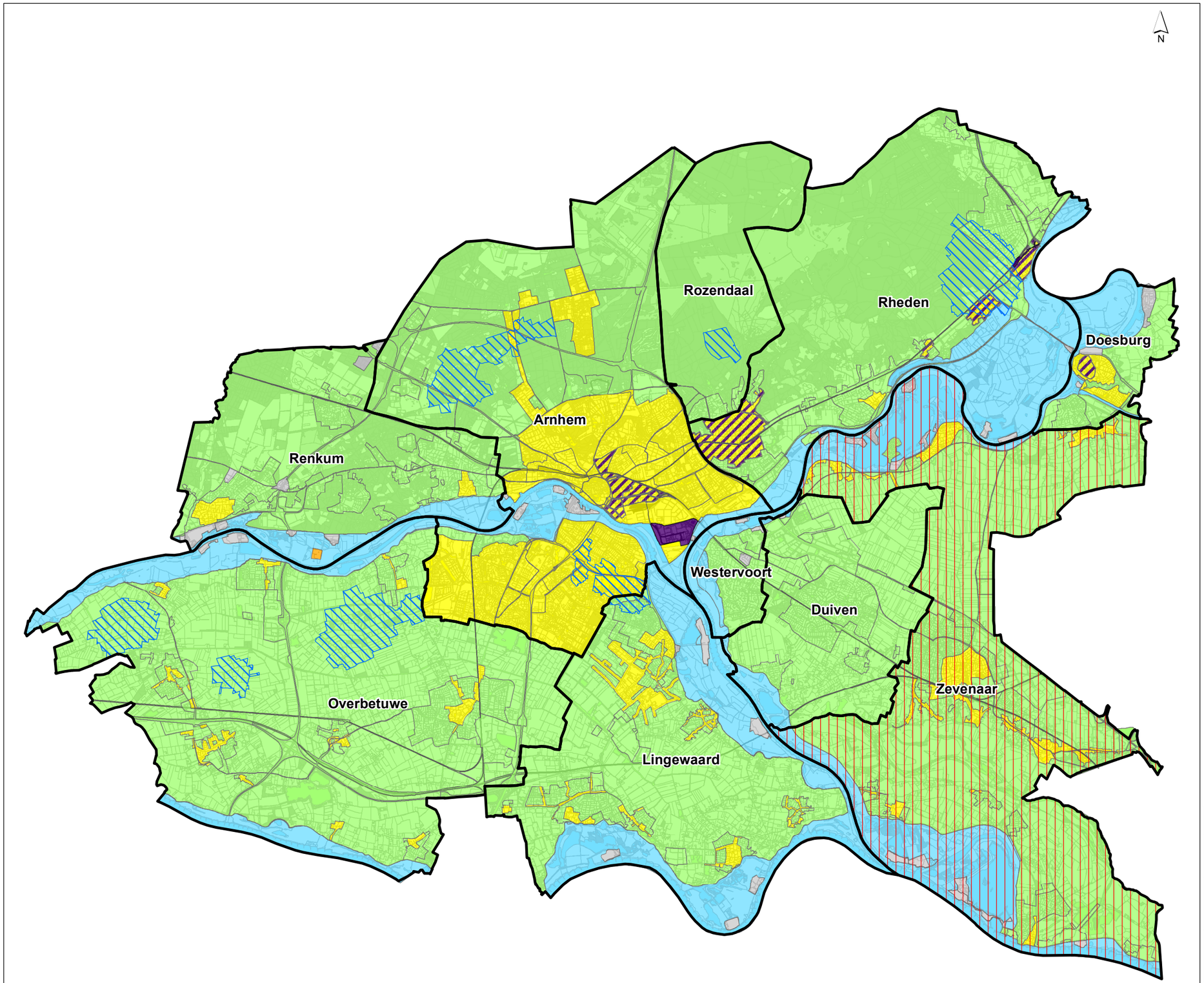

Gemeentegrenzen

Ontgravingskaart bovengrond

Ontgravingsklasse

- Industrie
- Industrie - Stedelijk wonen
- Wonen
- AW2000

Overig

- Buitendijks gebied / water
- Niet gezoneerd (generiek beleid)
- Zonering in ontwikkeling
- Aangepast beleid binnen de gemeente voor arseen (natuurlijk verhoogd)
- Grondwaterbeschermingsgebieden

Ontgravingskaart bovengrond MRA

getekend:	ing. C.Y. Vredevoort	**versie:**	concept 1
gecontroleerd:	dr. D.S. Rits	**datum:**	14-09-2020
goedgekeurd:	C. Koot MSc	**tekeningnr:**	0
opdrachtgever:	Milieu Regio Arnhem		
projectnaam:	Bodemkwaliteitskaart regio Arnhem		
projectcode:	117471		
formaat:	A3 liggend		
schaal:	1:125000		

0 1 2 3 4 5 km

Witteveen + Bos

Witteveen+Bos
E:\PROJECTS\117471_PFAS_Gelderland\117471_PFAS_Gelderland_Ontgravingskaart_bovengrond_MRA_200903.mxd 14-9-2020 09:54:28

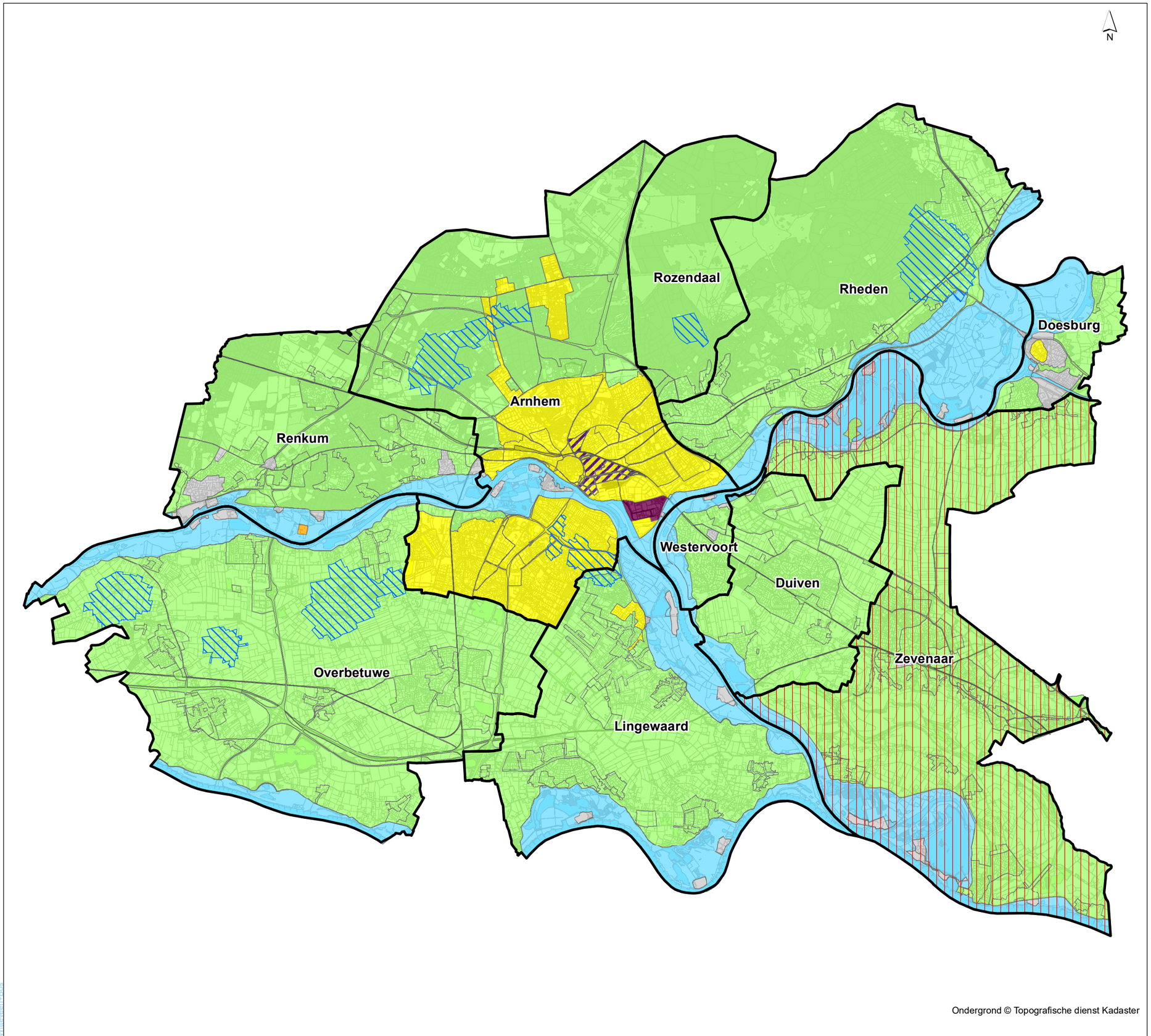

Gemeentegrenzen

Ontgravingskaart ondergrond

Ontgravingsklasse

- Industrie
- Industrie - Stedelijk wonen
- Wonen
- AW2000

Overig

- Buitendijks gebied / water
- Niet gezoneerd (generiek beleid)
- Zonering in ontwikkeling
- Aangepast beleid binnen de gemeente voor arseen (natuurlijk verhoogd)
- Grondwaterbeschermingsgebieden

Ontgravingskaart ondergrond MRA

getekend:	ing. C.Y. Vredevoort	**versie:**	concept 1
gecontroleerd:	dr. D.S. Rits	**datum:**	14-09-2020
goedgekeurd:	C. Koot MSc	**tekeningnr:**	0
opdrachtgever:	Milieu Regio Arnhem		
projectnaam:	Bodemkwaliteitskaart regio Arnhem		
projectcode:	109993		
formaat:	A3 liggend		
schaal:	1:125000		

0 1 2 3 4 5 km

Witteveen + Bos

Witteveen+Bos
E:\PROJECTS\117471_PFAS_Gelderland\117471_PFAS_Gelderland_Ontgravingskaart_ondergrond_MRA_200903.mxd 14-9-2020 10:00:31

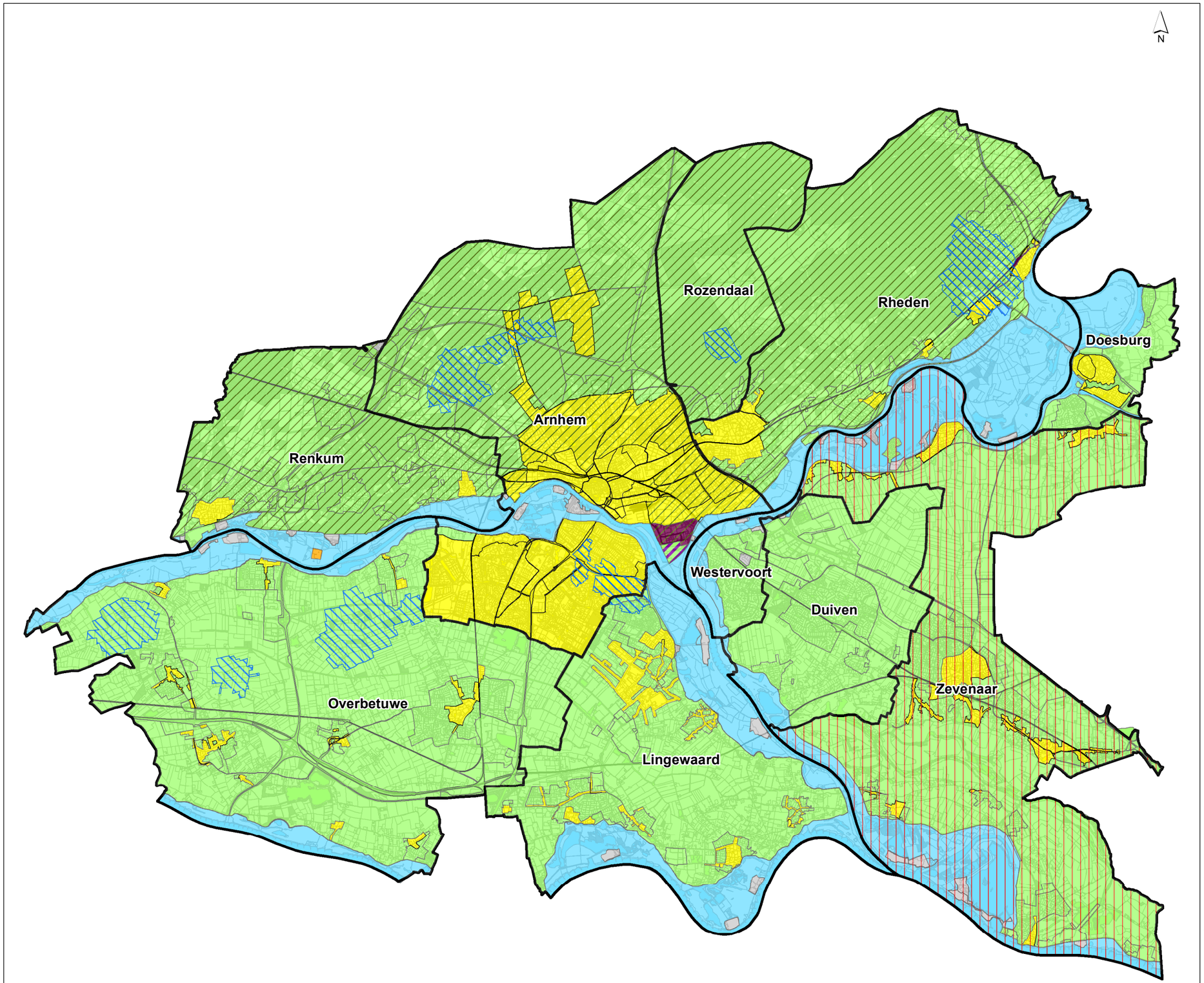

Ondergrond © Topografische dienst Kadaster

Gemeentegrenzen

Toepassingskaart bovengrond

Toepassingsklasse

- Industrie
- Wonen
- AW2000
- AW2000/Industrie - Koningspley

Overig

- Buitendijks gebied / water
- Niet gezoneerd (generiek beleid)
- Zonering in ontwikkeling
- Zonder toestemming van de gemeente mag hier geen klei worden toegepast
- Aangepast beleid binnen de gemeente voor arseen (natuurlijk verhoogd)
- Grondwaterbeschermingsgebieden

Toepassingskaart bovengrond MRA

getekend:	ing. C.Y. Vredevoort	**versie:**	concept 1
gecontroleerd:	dr. D.S. Rits	**datum:**	14-09-2020
goedgekeurd:	C. Koot MSc	**tekeningnr:**	0
opdrachtgever:	Milieu Regio Arnhem		
projectnaam:	Bodemkwaliteitskaart regio Arnhem		
projectcode:	117471		
formaat:	A3 liggend		
schaal:	1:125000		

0 1 2 3 4 5 km

Witteveen + Bos

Witteveen+Bos

E:\PROJECTS\117471_PFAS_Gelderland\117471_PFAS_Gelderland_toepassingskaart_bovengrond_MRA_200903.mxd 14-9-2020 09:57:59

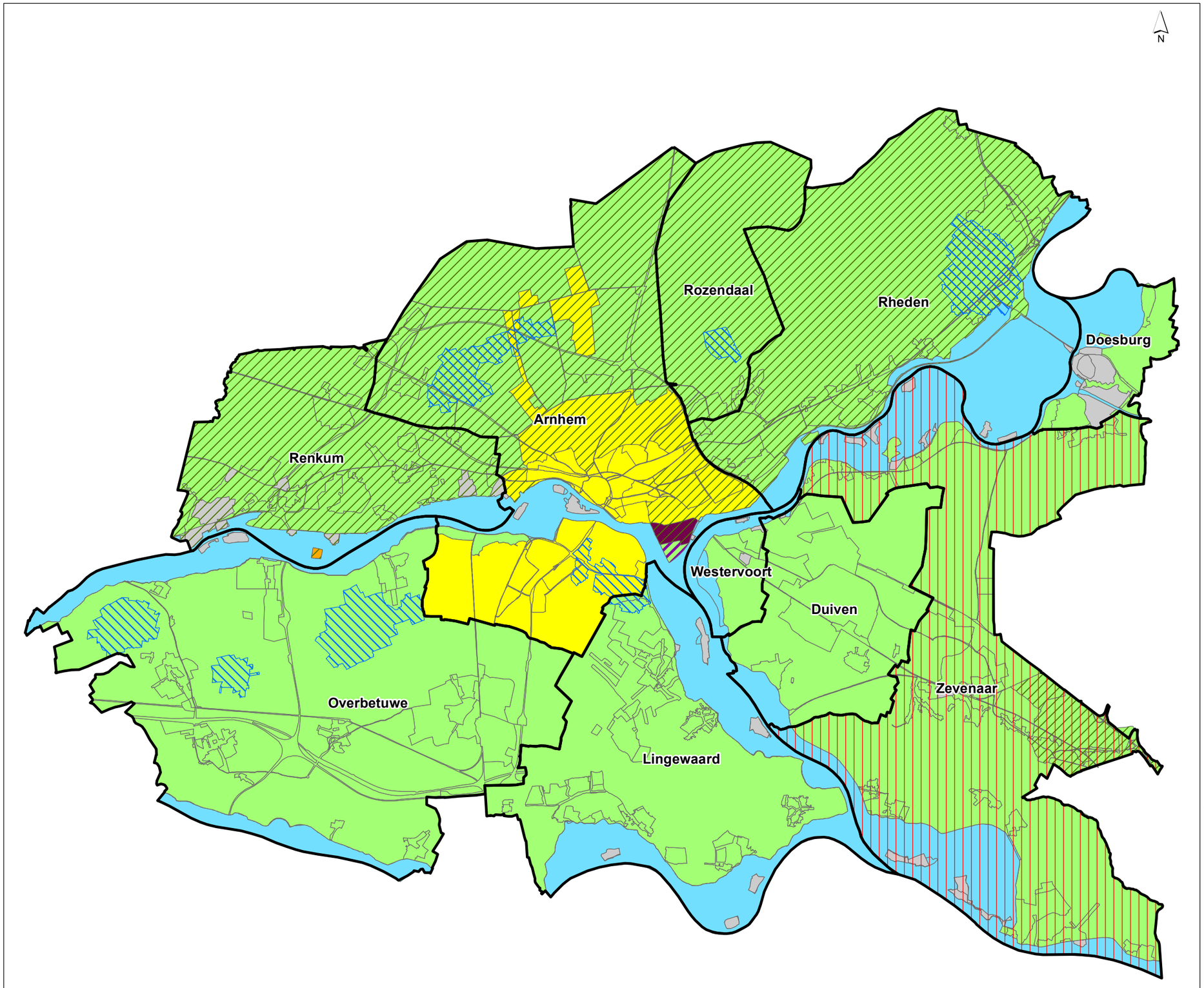

Gemeentegrenzen

Toepassingskaart ondergrond

Toepassingsklasse

- Industrie
- Wonen
- AW2000
- AW2000/Industrie - Koningspley

Overig

- Buitendijks gebied / water
- Niet gezoneerd (generiek beleid)
- Zonering in ontwikkeling
- Zonder toestemming van de gemeente mag hier geen klei worden toegepast
- Aangepast beleid binnen de gemeente voor arseen (natuurlijk verhoogd)

Grondwaterbeschermingsgebieden

- aangescherpt beleid PFAS

Ondergrond © Topografische dienst Kadaster

Toepassingskaart ondergrond MRA

getekend:	ing. C.Y. Vredevoort	**versie:**	concept 1
gecontroleerd:	dr. D.S. Rits	**datum:**	14-09-2020
goedgekeurd:	C. Koot MSc	**tekeningnr:**	0

opdrachtgever: Milieu Regio Arnhem
projectnaam: Bodemkwaliteitskaart regio Arnhem
projectcode: 117471

formaat: A3 liggend
schaal: 1:125000

0 1 2 3 4 5 km

Witteveen+Bos

Witteveen+Bos
E:\PROJECTS\117471_PFAS_Gelderland\117471_PFAS_Gelderland_toepassingskaart_ondergrond_MRA_200903.mxd 14-9-2020 09:59:16

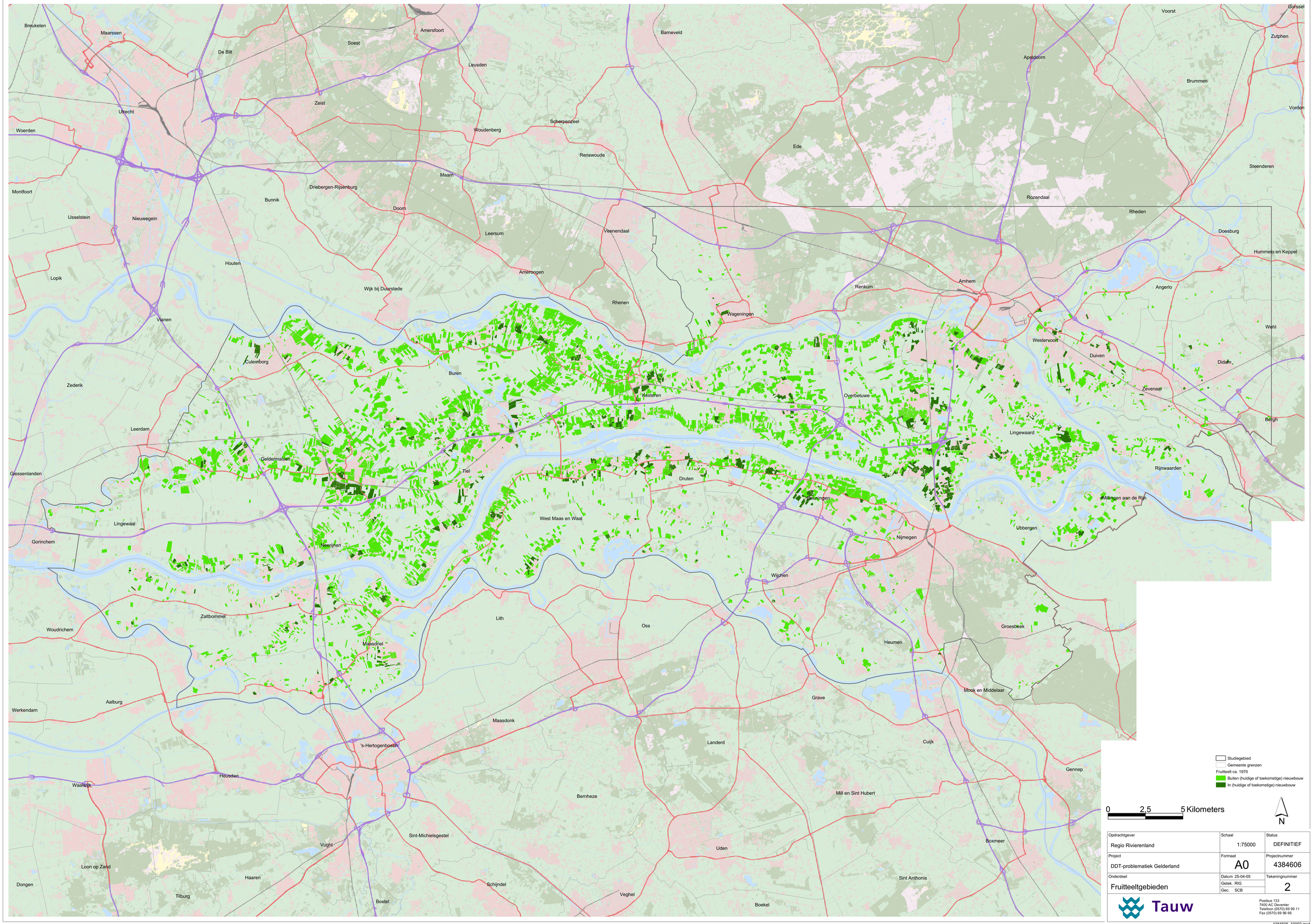

Opdrachtgever: Regio Rivierenland	Schaal: 1:75000	Status: DEFINITIEF
Project: DDT-problematiek Gelderland	Formaat: A0	Projectnummer: 4384606
Onderdeel: Fruitteeltgebieden	Datum 25-04-05 Getek. RIG Gec. SCB	Tekeningnummer: 2

Tauw
Postbus 133
7400 AC Deventer
Telefoon (0570) 69 99 11
Fax (0570) 69 96 66

4384606_10002.mxd