INVENTERRA

Verkennend bodemonderzoek
Spanbroekerweg 125
Spanbroek

22-2056-R01ML



C O L O F O N

Opdrachtgever	Plannen-makers Europalaan 500 3525 KS Utrecht
Locatie	Spanbroekerweg 125 te Spanbroek
Type onderzoek	Verkennend bodemonderzoek NEN 5740
Rapportnummer	22-2056-R01ML
Datum rapport	5 juni 2023
Auteur	Mevr. M. Lawende Assistent projectleider Bodem
Kwaliteitscontrole	Mevr. M. Penders Projectleider Bodem

Inventerra
Nijverheidsweg 34
3341 LJ Hendrik-Ido-Ambacht

(078) 682 24 55
info@inventerra.nl

I N H O U D S O P G A V E

1. INLEIDING 1

2. MILIEUHYGIËNISCH VOORONDERZOEK NEN 5725 2

2.1 Algemeen 2
2.2 Verzamelde informatie vooronderzoek 2
2.3 Hypothese 4

3. OPZET, UITVOERING EN RESULTATEN VERKENNEND BODEMONDERZOEK NEN 5740 5

3.1 Onderzoeksopzet 5
3.2 Uitvoering veldwerk 5
3.3 Uitvoering chemisch-analytisch onderzoek 6

4. CONCLUSIES EN AANBEVELINGEN 8

B I J L A G E N

1. Weergave onderzoekslocatie
   1.1 Omgevingskaart en kadastrale gegevens
   1.2 Situatietekening(en)
   1.3 Foto's
2. Boorprofielen
3. Analysecertificaten
4. Toetsingskader
5. Resultaten vooronderzoek
6. Kwaliteitsaspecten van het onderzoek

1. INLEIDING

In opdracht van Plannen-makers heeft Inventerra in mei 2023 een verkennend bodemonderzoek conform de NEN 5740 verricht op de locatie aan de Spanbroekerweg 125 te Spanbroek.

De aanleiding voor het bodemonderzoek is de voorgenomen bestemmingswijziging en aanvraag van een Omgevingsvergunning in verband met de geplande nieuwbouw van diverse woningen. Het doel is het vaststellen van de huidige bodemkwaliteit en of deze bodemkwaliteit geen belemmering vormt voor het huidige en toekomstige gebruik.

Onderhavig onderzoek is uitgevoerd conform de werkwijze volgens de NEN 5725:2017 (Strategie voor het uitvoeren van milieuhygiënisch vooronderzoek) en de NEN 5740 (Strategie voor het uitvoeren van een verkennend bodemonderzoek).

Kwaliteit
Inventerra is door Normec Certification gecertificeerd voor de BRL SIKB 2000, protocol 2001, 2002 en 2018 (certificaatnummer EC-SIK-20241) en de BRL SIKB 6000, protocol 6001 en 6002 (certificaatnummer EC-SIK-60009) en is tevens door TÜV Nederland gecertificeerd voor de algemene kwaliteitsnorm NEN-EN-ISO 9001.

De genoemde beoordelingsrichtlijn BRL SIKB 2000 is onderdeel van een certificatiesysteem voor het gehele proces van veldwerk bij milieuhygiënisch onderzoek, inclusief alle secundaire processen, dat begint bij de acceptatie van het veldwerk en dat eindigt bij de overdracht van veldgegevens en monsters, inclusief de daarbij horende veldwerkrapportage, aan de opdrachtgever.

Op dit bodemonderzoek zijn de volgende protocollen, behorende bij de BRL SIKB 2000, van toepassing:
☒ 2001 – Plaatsen van handboringen en peilbuizen, maken van boorbeschrijvingen, nemen van grondmonsters en waterpassen.
☒ 2002 – Het nemen van watermonsters.
☐ 2018 – Locatie-inspectie en monsterneming van asbest in bodem.

De beoordelingsrichtlijn BRL SIKB 2000 is niet van toepassing op:
- de processen vóór het veldwerk, zoals vraagstelling, gegevens verzamelen en onderzoeksvoorstel;
- de processen ná het veldwerk, zoals laboratoriumanalyses, interpretatie van analyse- en veldwerkresultaten en advies;
- veldwerk anders dan middels de technieken boringen, steken en graven van sleuven, inclusief alle veldwerk dat volgt op deze technieken zoals plaatsen van peilbuizen of bemonsteren van peilbuizen;
- de monsterneming in het kader van het Besluit bodemkwaliteit.

Inventerra verklaart hierbij geen organisatorische, financiële of juridische binding te hebben met de opdrachtgever en/of de onderhavige onderzoekslocatie en verklaart daarmee te voldoen aan de vereisten zoals gesteld in Kwalibo (Besluit uitvoeringskwaliteit bodembeheer).

2. MILIEUHYGIËNISCH VOORONDERZOEK NEN 5725

2.1 Algemeen

Om inzicht te krijgen over de mogelijke aanwezigheid van verontreinigingen wordt relevante informatie over de onderzoekslocatie en eventueel de beïnvloeding vanuit de directe omgeving verzameld, geanalyseerd en geïnterpreteerd. De te verzamelen informatie is afhankelijk van de aanleiding en het doel van het vooronderzoek. De aanleiding voor het navolgend beschreven vooronderzoek is het opstellen van een hypothese over de bodemkwaliteit ten behoeve van het uit te voeren bodemonderzoek (aanleiding A uit de NEN 5725:2017).

Ten behoeve hiervan dient in ieder geval informatie te worden verzameld over:
- Bodemopbouw en geohydrologie, inclusief informatie over de verwachte aan- of afwezigheid van antropogene lagen in de bodem;
- Verwachting t.a.v. de bodemkwaliteit op basis van de bodemkwaliteitskaart, reeds uitgevoerde bodemonderzoeken en of mogelijk sprake kan zijn van een geval van ernstige bodemverontreiniging;
- Gebruik en beïnvloeding van de locatie, verdachte situaties, asbest, activiteiten en/of ongewone voorvallen, op basis van het voormalige en huidige gebruik.

Voor het verzamelen van de benodigde informatie kunnen meerdere informatiebronnen worden geraadpleegd, zoals:
- Informatie/interview(s) eigenaar en/of opdrachtgever
- Archieven gemeente, omgevingsdienst en/of provincie
- Online-bronnen zoals bodemloket.nl en topotijdreis.nl
- Bodemkwaliteitskaarten
- Topografische kaarten
- Geohydrologische kaarten

Verder dient een terreinverkenning te worden uitgevoerd. Deze kan eventueel meteen voorafgaand aan de uitvoering van het veldwerk worden uitgevoerd.

Vermeld dient te worden dat de verantwoordelijkheid voor de resultaten van onderhavig onderzoek wordt beperkt tot de aan deze resultaten ten grondslag liggende en op het moment van onderzoek ter beschikking staande gegevens, alsmede de bij de terreininspectie(s) ter plaatse van de onderzoekslocatie geconstateerde situatie.

2.2 Verzamelde informatie vooronderzoek

In de navolgende tabel is de tijdens het vooronderzoek verzamelde relevante informatie weergegeven.

Tabel 1 Overzicht verzamelde informatie vooronderzoek

Gegevens onderzoekslocatie	
Adres	Spanbroekerweg 125 te Spanbroek
Kadaster	Opmeer, sectie X, nr. 764
XY-coördinaten	X: 125.789 Y: 523.728
Begrenzing onderzoekslocatie	De begrenzing van de onderzoekslocatie is weergegeven in bijlage 1. De oppervlakte van de onderzoekslocatie bedraagt ca. 8.500 m².
Huidig gebruik	Tuin behorende bij Spanbroekerweg 125.
Toekomstig gebruik	Gepland is de nieuwbouw van diverse woningen.
Omgeving	De locatie wordt omringd door woningen met tuin. Zuidelijk bevindt zich de openbare weg.
Informatie tussenpersoon	De tuin is door een landschapsarchitect aangelegd; daarbij is ook de grondwal aangebracht (ca. 1 meter hoog). Aannemelijk is dat de grond afkomstig is van de toen ontgraven vijver.

Vervolg tabel 1 Overzicht verzamelde informatie vooronderzoek

Overige informatie vooronderzoek	
Terreinverkenning	• Op de onderzoekslocatie zijn een vijver en een grondwal aanwezig. De tuin is voorzien van gras. • Bij de terreininspectie is aandacht besteed aan het voorkomen van verdachte punten, zoals brandplaatsen, terreinophogingen of verzakkingen, aanwezigheid van puin op de bodem en de aanwezigheid van asbestverdachte bouw- en/of verhardingsmaterialen. Voornoemde aspecten zijn niet waargenomen. Ook is gelet op de aanwezigheid van invasieve exoten zoals de 'Japanse Duizendknoop'. Deze zijn op de onderzoekslocatie niet waargenomen.
Kaartmateriaal	• Topotijdreis: Vanaf begin jaren '40 van de vorige eeuw is bebouwing langs de Spanbroekerweg zichtbaar. Aan de westzijde van het perceel is op oud kaartmateriaal rond 1993 een sloot te zien welke rond 2011 gedempt is. Voor zover te herleiden zijn er geen kassen, boomgaarden of sloten aanwezig geweest op de onderzoekslocatie. • Explosieven: Volgens de bommenkaart van Beobom zijn in de omgeving van de onderzoekslocatie geen mijnenvelden, ruimingen of luchtaanvallen geweest. De locatie is vooralsnog onverdacht voor de aanwezigheid van niet-gesprongen conventionele explosieven. • Grondwaterbeschermingsgebied: De locatie is niet gelegen in een grondwater-beschermingsgebied.
Omgevingsdienst Noord-Holland Noord	• Bodeminformatie onderzoekslocatie: Bij de Omgevingsdienst is geen informatie beschikbaar over de aanwezigheid van (voormalige) ondergrondse tanks. Van 1982-1983 staat op nr. 125 een loopvlakvernieuwingsbedrijf (revisie gebruikte autobanden) geregistreerd. De onderzoekslocatie bevindt zich op een afstand van tenminste 20 meter van de achterzijde van de bebouwing. Bij de Omgevingsdienst zijn geen milieuvergunningen aanwezig. Ook is er geen informatie over eerder uitgevoerde bodemonderzoeken of de aanwezigheid van een bodemveront-reiniging. • Bodeminformatie aangrenzende percelen: Uit de opgevraagde Omgevingsrapportage blijkt dat in 2003 achter Spanbroekerweg 127 (op ca. 80m afstand tot de onderzoekslocatie) een grondsanering heeft plaatsgevonden waarbij ca. 85 m³ verontreinigde grond is ontgraven en afgevoerd en er nog een lichte restverontreiniging in de bodem achter is gebleven. Ten westen van de onderzoekslocatie (Spanbroekerweg 123) hebben een aantal bodemonderzoeken plaatsgevonden; daaruit blijkt dat de bovengrond licht tot matig verontreinigd is met zware metalen, PAK en bestrijdingsmiddelen. • Grootschalige mobiele gevallen van ernstige bodemverontreiniging: In de nabijheid van en op de onderzoekslocatie zijn geen grootschalige mobiele gevallen van ernstige bodemverontreiniging bekend.
Gemeente Opmeer	Bij de gemeente zijn geen milieuvergunningen bekend.
Bodemloket	Geen aanvullende informatie
Bodemkwaliteitskaart	Voor de locatie geldt dat zowel de bovengrond als ondergrond is geclassificeerd als "Wonen".
Geohydrologie (DinoLoket en Grondwaterkaarten TNO)	Holocene deklaag, bestaande uit zandige, kleiige en/of venige afzettingen: tot ca. 17 m-mv Eerste watervoerend pakket, bestaande uit zandige afzettingen van de Formaties van Kreftenheye, Eem en Boxtel: dikte circa 33 meter Scheidende laag, bestaande uit de kleiige afzettingen van de Formatie van Urk: dikte ca. 2 meter Stromingsrichting van het freatisch grondwater (<10 m): beïnvloed door lokale factoren Stromingsrichting grondwater in eerste watervoerend pakket: Op grond van de isohypsen voor het watervoerend pakket kan binnen de gemeente een tweedeling worden gemaakt. In het noordelijke deel van de gemeente kan worden afgeleid dat het grondwater in noordelijke richting stroomt, in de richting van de Wieringermeer. In het zuidelijke deel van de gemeente stroomt het grondwater richting het zuiden.

In bijlage 1 zijn de kadastrale informatie, foto's, gemaakt tijdens de terreininspectie, en de situatietekening bijgevoegd. In bijlage 5 zijn relevante gegevens van het vooronderzoek opgenomen.

2.3 Hypothese

Ten behoeve van het opstellen van de onderzoekshypothese(s) dienen de volgende onderzoeksvragen te worden beantwoord:

Wat is de afbakening van de onderzoekslocatie?
De begrenzing van de onderzoekslocatie is weergegeven op de situatietekening in bijlage 1.

Is sprake van bodemvreemde lagen en waar bevinden deze zich?
Er is op grond van het vooronderzoek geen aanleiding om te verwachten dat sprake is van bodemvreemde lagen.

Is de bodem asbestverdacht?
Omdat op grond van het vooronderzoek geen bodemvreemde lagen worden verwacht en er voor zover bekend geen opstallen zijn (geweest) met daarop (ooit) een asbestverdacht dak, is de bodem vooralsnog onverdacht voor asbest.

Welke kwaliteitsklasse is toegekend aan de bodem in de bodemkwaliteitskaart en welke lagen zijn daarbij te onderscheiden?
Voor de locatie geldt dat zowel de bovengrond als ondergrond is geclassificeerd als "Wonen".

Is er sprake van beïnvloeding vanuit de omgeving van de bodemkwaliteit of de kwaliteit van het grondwater?
Vanwege de aanwezige licht tot matige verontreinigingen met bestrijdingsmiddelen op de naastgelegen percelen is de teeltlaag (0 – 0,3 m-mv) verdacht voor een diffuse verontreiniging met organochloorbestrijdingsmiddelen (OCB). Gezien de resultaten van bodemonderzoeken in de omgeving van de onderzoekslocatie en ook vanwege het langdurig gebruik van de locatie, wordt rekening gehouden met een diffuse verontreiniging met zware metalen en PAK in de bovengrond.

Is de milieuhygiënische kwaliteit van de bodem afdoende bekend of is bodemonderzoek noodzakelijk?
Er is op de locatie nog geen bodemonderzoek uitgevoerd; daarom is de uitvoering van bodemonderzoek nodig.

Is er sprake van potentiële bronnen van bodemverontreiniging, waar liggen ze en wat zijn verdachte parameters?
Ter plaatse van de onderzoekslocatie zijn de volgende potentiële bronnen van bodemverontreiniging bekend:

- Gedempte sloot: diverse parameters

Wordt op de locatie of een deel daarvan (een geval van ernstige) bodemverontreiniging vermoed?
Op grond van de verzamelde informatie wordt niet verwacht dat sprake is van een bodemverontreiniging op de locatie.

Welke hypothese en strategie zijn van toepassing bij de uitvoering van bodemonderzoek?
Voor de algemene bodemkwaliteit wordt ervan uitgegaan dat sprake is van een diffuse bodembelasting en is de onderzoeksstrategie voor een 'diffuus belaste niet-lijnvormige locatie met een heterogeen verdeelde verontreiniging op schaal van monsterneming' (VED-HE-NL, NEN 5740) van toepassing. Verdachte parameters zijn OCB, zware metalen en PAK. Vooralsnog is de ondergrond onverdacht voor verontreinigingen.
Voor de gedempte sloot wordt, in combinatie met het verkennend bodemonderzoek, gericht enkele boringen geplaatst, aangezien de ligging van de slootdemping nauwkeurig bepaald kan worden (maatwerk).

3. OPZET, UITVOERING EN RESULTATEN VERKENNEND BODEMONDERZOEK NEN 5740

3.1 Onderzoeksopzet

Op basis van de in het vorige hoofdstuk geformuleerde hypothese(s) en onderzoeksstrategie(ën) is de minimaal benodigde onderzoeksinspanning bepaald. In onderstaande tabel is aangegeven welke werkzaamheden en analyses volgens de NEN 5740 worden verricht.

Tabel 2 Veldwerkzaamheden en analyses

Locatie	Strategie	Veldwerk		Analyses		
		boringen	peilbuizen	bg/vd	og	gw
Opp. 8.500 m^2	VED-HE-NL	17x 0,5 m-vd 4x 2,0 m-mv	2x	4x OCB 4x NENG	2x NENG	2x NENW
Gedempte sloot	Maatwerk	5x 2,0 m-mv	-	*	*	

Verklaring tabel:
m-mv: meter-maaiveld bg: bovengrond vd: verdachte laag og: ondergrond gw: grondwater
OCB : organochloorbestrijdingsmiddelen en organische stof
NENG : standaardpakket grond (droge stofgehalte, organisch stof- en lutumgehalte, 9 zware metalen (barium, cadmium, kobalt, koper, kwik, lood, molybdeen, nikkel en zink), polycyclische aromatische koolwaterstoffen (PAK 10 VROM), polychloorbifenylen (PCB), minerale olie)
NENW : standaardpakket grondwater (9 zware metalen (barium, cadmium, kobalt, koper, kwik, lood, molybdeen, nikkel en zink), vluchtige aromatische koolwaterstoffen (benzeen, tolueen, ethylbenzeen, xylenen, naftaleen en styreen), vluchtige gehalogeneerde koolwaterstoffen (VOCl, 11 stuks), minerale olie)
* : indien de bodem ter plaatse van de gedempte sloten zintuiglijk afwijkt ten opzichte van die van het overig terrein, zal aanvullend een extra mengmonster worden geanalyseerd op NENG

Het onderzoek naar de aanwezigheid van asbest in en op de bodem beperkt zich tot het doen van waarnemingen tijdens de terreininspectie en tijdens het boren. Dit asbestonderzoek is indicatief. Specifiek onderzoek naar de aanwezigheid van asbest in grond en/of puin, conform de NEN 5707/5897, maakt geen onderdeel uit van dit bodemonderzoek.

3.2 Uitvoering veldwerk

De veldwerkzaamheden zijn uitgevoerd conform BRL SIKB 2000 en de daarbij horende protocollen 2001 en 2002. De uitvoerend veldmedewerker, dhr. P. van Achterberg, is in dit kader geregistreerd bij Rijkswaterstaat Leefomgeving.

Op 16 mei 2023 zijn in totaal 29 boringen (boringen 101 t/m 124 en 201 t/m 205) geplaatst, in diepte variërend van 1,0 – 2,9 m-mv. De boringen 103 en 113 zijn afgewerkt met een peilbuis ten behoeve van het grondwateronderzoek. De situering van de boringen en de peilbuis en enkele overzichtsfoto's zijn weergegeven in bijlage 1.2 en 1.3.

Het omhoog gebrachte bodemmateriaal is ter plaatse zintuiglijk beoordeeld, de vrijgekomen grond is geclassificeerd en bodemvreemde elementen en waarneembare afwijkingen (zoals kleur, geur, bijmengingen, verontreinigingen) zijn beschreven in boorprofielen, welke in bijlage 2 zijn bijgevoegd. Bij iedere boring zijn monsters genomen van de te onderscheiden bodemlagen.

De bodem op de locatie bestaat uit zand tot de maximale boordiepte. Er zijn geen zintuiglijke waarnemingen gedaan die kunnen duiden op de aanwezigheid van bodemverontreiniging. In en op de bodem is geen asbestverdacht (plaat)materiaal waargenomen; onder asbestverdacht (plaat)materiaal wordt materiaal verstaan dat op basis van voorkennis en/of een visuele beoordeling een hoeveelheid asbest zou kunnen bevatten. Het grondwater bevond zich tijdens het veldwerk op een diepte van 1,4 m-mv.

Het grondwater uit de geplaatste peilbuizen 103 en 113 zijn op 23 mei 2023 door dhr. P. van Achterberg, in dit kader geregistreerd bij Rijkswaterstaat Leefomgeving, zorgvuldig afgepompt en bemonsterd. De resultaten van de veldmetingen en eventuele bijzonderheden zijn weergegeven in onderstaande tabel.

Tabel 3 Resultaten veldmetingen en waarnemingen tijdens monstername grondwater

Peilbuis	Filterstelling (m-mv)	Grondwaterstand (m-mv)	pH	EGV (µS/cm)	Troebelheid (NTU)*	Bijzonderheden
103	1,90 - 2,90	1,20	6,9	1118	18	-
113	1,90 - 2,90	1,25	6,9	1232	19	-

Verklaring tabel: pH: zuurgraad EGV: elektrisch geleidend vermogen
*: Bij een NTU >10 dient het grondwater als troebel te worden beschouwd

Tijdens de uitvoering van de veldwerkzaamheden zijn geen kritieke afwijkingen van de proceseisen opgetreden.

3.3 Uitvoering chemisch-analytisch onderzoek

In onderstaande tabel is een overzicht opgenomen van de geanalyseerde grond- en grondwatermonsters en de uitgevoerde analyses. De analyseresultaten zijn getoetst aan het vigerende bodembeleid en zijn eveneens weergegeven in de tabel. Daarbij zijn alleen de parameters vermeld die verhoogd zijn ten opzichte van de achtergrond- c.q. streefwaarde(n). De analysecertificaten zijn bijgevoegd in bijlage 3. In bijlage 4 is het wettelijk toetsingskader beschreven en is de uitgebreide toetsing van de analyseresultaten bijgevoegd.

Tabel 4 Overzicht grond- en grondwatermonsters en analyseresultaten

Grond	Boring met traject (m-mv)	Analyse	Toelichting	> AW	> T	> I
MM01	101 (0,00 - 0,30) 102 (0,00 - 0,30) 104 (0,00 - 0,30) 105 (0,00 - 0,30)	OCB	zandige bovengrond, visueel onverdacht	-	-	-
MM02	107 (0,00 - 0,30) 108 (0,00 - 0,30) 109 (0,00 - 0,30) 111 (0,00 - 0,30)	OCB	zandige bovengrond, visueel onverdacht	-	-	-
MM03	113 (0,00 - 0,30) 114 (0,00 - 0,30) 117 (0,00 - 0,30) 118 (0,00 - 0,30)	OCB	zandige bovengrond, visueel onverdacht	-	-	-
MM04	119 (0,00 - 0,30) 121 (0,00 - 0,30) 123 (0,00 - 0,30) 124 (0,00 - 0,30)	OCB	zandige bovengrond, visueel onverdacht	-	-	-
MM05	101 (0,00 - 0,50) 103 (0,00 - 0,50) 105 (0,00 - 0,50) 106 (0,00 - 0,50)	NENG	zandige bovengrond, visueel onverdacht	-	-	-
MM06	108 (0,00 - 0,50) 109 (0,00 - 0,50) 110 (0,00 - 0,50) 112 (0,00 - 0,50)	NENG	zandige bovengrond, visueel onverdacht	-	-	-
MM07	113 (0,00 - 0,50) 115 (0,00 - 0,50) 116 (0,00 - 0,50) 117 (0,00 - 0,50)	NENG	zandige bovengrond, visueel onverdacht	-	-	-
MM08	120 (0,00 - 0,50) 121 (0,00 - 0,50) 123 (0,00 - 0,50) 124 (0,00 - 0,50)	NENG	zandige bovengrond, visueel onverdacht	-	-	-

Vervolg tabel 4 Overzicht grond- en grondwatermonsters en analyseresultaten

Grond	Boring met traject (m-mv)	Analyse	Toelichting	> AW	> T	> I
MM09	102 (0,50 - 1,00) 103 (1,00 - 1,50) 106 (0,50 - 1,00) 107 (1,00 - 1,50) 110 (0,50 - 1,00) 111 (1,00 - 1,50) 204 (1,00 - 1,50)	NENG	Zandige ondergrond, visueel onverdacht	-	-	-
MM10	113 (1,00 - 1,50) 116 (0,50 - 1,00) 117 (1,00 - 1,50) 119 (0,50 - 1,00) 120 (0,50 - 1,00) 123 (1,00 - 1,50) 202 (1,00 - 1,50)	NENG	Zandige ondergrond, visueel onverdacht	-	-	-
Grondwater	**Filterstelling (m-mv)**	**Analyse**	**Toelichting**	**> S**	**> T**	**> I**
103-1-1	1,90 - 2,90	NENW	-	Barium (0,14)	-	-
113-1-1	1,90 - 2,90	NENW	-	Zink (0,01) Barium (0,31)	-	-

Verklaring tabel:
OCB : Organochloorbestrijdingsmiddelen en organische stof
NENG : 9 zware metalen, PAK, PCB, minerale olie, droge stofgehalte, organisch stof- en lutumgehalte
NENW : 9 zware metalen, vluchtige aromatische en gehalogeneerde koolwaterstoffen, minerale olie
> AW : overschrijding achtergrondwaarde(n)
> S : overschrijding streefwaarde(n)
> T : overschrijding voormalige tussenwaarde(n)
> I : overschrijding interventiewaarde(n)
- : geen overschrijding
(getal) : verontreinigingsfactor t.o.v. de interventiewaarde (interventiewaarde is factor 1)
(-) : verontreinigingsfactor is kleiner dan 0,01

4. CONCLUSIES EN AANBEVELINGEN

In opdracht van Plannen-makers heeft Inventerra in mei 2023 een verkennend bodemonderzoek conform de NEN 5740 verricht op de locatie aan de Spanbroekerweg 125 te Spanbroek. De onderzoekslocatie, met een oppervlakte van 8.500 m^2, is in gebruik als de tuin van Spanbroekerweg 125.

De aanleiding voor het bodemonderzoek is de voorgenomen bestemmingswijziging en aanvraag van een Omgevingsvergunning in verband met de geplande nieuwbouw van diverse woningen. Het doel is het vaststellen van de huidige bodemkwaliteit en of deze bodemkwaliteit geen belemmering vormt voor het huidige en toekomstige gebruik.

Op basis van het uitgevoerde vooronderzoek is een hypothese opgesteld met betrekking tot een mogelijke verontreinigingssituatie in de bodem, namelijk verdacht voor bodemverontreiniging met bestrijdingsmiddelen (OCB), zware metalen en PAK.

Uit het verkennend bodemonderzoek blijkt dat de zintuiglijk onverdachte boven- en ondergrond niet verontreinigd is met de onderzochte stoffen. In het grondwater op de onderzoekslocatie (peilbuizen 103 en 113) zijn licht verhoogde concentraties barium en zink (peilbuis 113) aangetoond; deze worden beschouwd als een natuurlijk verhoogde achtergrondconcentraties.

Op basis van het uitgevoerde bodemonderzoek dient de hypothese ‘verdacht voor verontreiniging’ verworpen te worden. Vanuit milieuhygiënisch oogpunt wordt het terrein geschikt geacht voor de huidige en de toekomstige bestemming.

Dit onderzoek is onder Kwalibo (een onderdeel van het Besluit bodemkwaliteit) uitgevoerd. Het betreft echter géén partijkeuring. Bij afvoer van grond of verhardingsmaterialen van de locatie kan er sprake zijn van beperkingen in de hergebruiksmogelijkheden en/of van verwerkingskosten. Ook kan door derden, ongeacht de resultaten van dit bodemonderzoek, een keuring van de af te voeren partij verlangd worden en/of een onderzoek naar PFAS. Bij graafwerkzaamheden in de grond dient rekening gehouden te worden met eventueel te treffen veiligheidsmaatregelen conform de CROW-publicatie 400. Voor verdere informatie hierover kunt u zich tot Inventerra wenden.

Het bodemonderzoek heeft over het algemeen een geldigheid van 2 tot 5 jaar.

B I J L A G E N

Bijlage 1 **Weergave onderzoekslocatie**

Bijlage 1.1 **Omgevingskaart en kadastrale gegevens**
Bijlage 1.2 **Situatietekening(en)**
Bijlage 1.3 **Foto's**

Bijlage 2 **Boorprofielen**

Bijlage 3 **Analysecertificaten**

Bijlage 4 **Toetsingskader en toetsingswaarden**

Bijlage 5 **Resultaten vooronderzoek**

Bijlage 6 **Kwaliteitsaspecten van het onderzoek**

Bijlage 1 Weergave onderzoekslocatie

Bijlage 1.1 Omgevingskaart en kadastrale gegevens

Omgevingskaart



Deze kaart is noordgericht.
Hier bevindt zich de onderzoekslocatie.





Deze kaart is noordgericht

12345 Perceelnummer

25 Huisnummer

Vastgestelde kadastrale grens

Voorlopige kadastrale grens

Administratieve kadastrale grens

Bebouwing

Schaal 1: 2000

Kadastrale gemeente	Opmeer
Sectie	X
Perceel	764

Voor een eensluidend uittreksel, geleverd op 5 mei 2023
De bewaarder van het kadaster en de openbare registers

Aan dit uittreksel kunnen geen betrouwbare maten worden ontleend.
De Dienst voor het kadaster en de openbare registers behoudt zich de intellectuele eigendomsrechten voor, waaronder het auteursrecht en het databankenrecht.

kadaster

Bijlage 1.2 Situatietekening(en)



LEGENDA

- geplaatste boring
- geplaatste peilbuis
- grens onderzoekslocatie
- contour bestaande bebouwing
- contour nieuwbouw
- perceelgrens
- 764 perceelnummer
- fotostandpunt
- slootdemping

0 50m

TITEL
Positie boringen en peilbuis

PROJECT
Verkennend bodemonderzoek
Spanbroekerweg 125 te Spanbroek

PROJECTNR. 22-2056

DATUM 05-06-2023
SCHAAL 1:1000
FORMAAT A3
BIJLAGE 1.2

INVENTERRA

Let op: door scannen en kopiëren kan de schaal veranderen!

Bijlage 1.3 Foto's

Foto 1



Foto 2



Foto 3



Foto 4



Foto 5



Foto 6



Foto 7



Foto 8



Vervolg bijlage 1.3 Foto’s

Foto 9



Foto 10



Foto 11



Foto 12



Foto 13



Foto 14



Bijlage 2 Boorprofielen

Legenda (conform NEN 5104)

grind

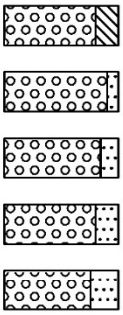

zand

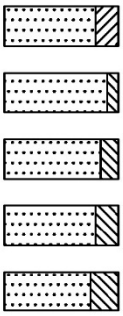

veen

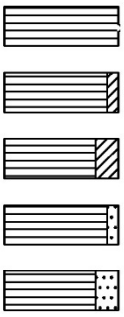

klei

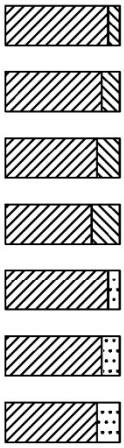

leem

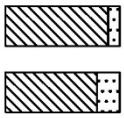

overige toevoegingen

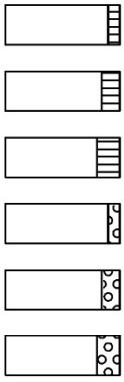

geur

- geen geur
- zwakke geur
- matige geur
- sterke geur
- uiterste geur

olie

- geen olie-water reactie
- zwakke olie-water reactie
- matige olie-water reactie
- sterke olie-water reactie
- uiterste olie-water reactie

p.i.d.-waarde

- >0
- >1
- >10
- >100
- >1000
- >10000

monsters



overig

- bijzonder bestanddeel
- Gemiddeld hoogste grondwaterstand
- grondwaterstand
- Gemiddeld laagste grondwaterstand

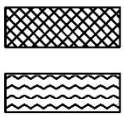

peilbuis

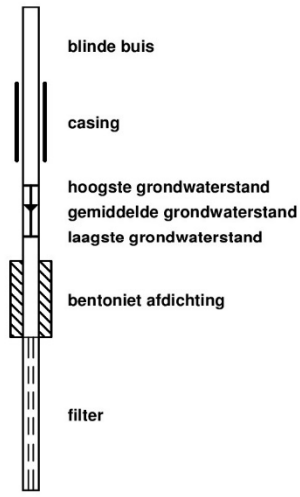

Voor de mate van bijmenging met bijzondere bestanddelen worden de volgende gradaties en percentages gehanteerd:

- Sporen <1%
- Zwak <5%
- Matig 5 – 15%
- Sterk 15 – 50%
- Uiterst 50 – 80%
- Volledig >80%

Projectnummer: 22-2056
Projectnaam: Spanbroek

Boring: 101

Datum plaatsing: 16-5-2023
Boormeester: Peter Achterberg

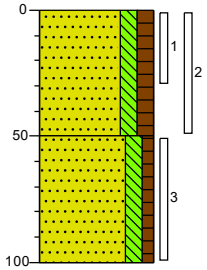

0 tuin
Matig siltig, matig humeus, zeer fijn zand, neutraal bruin, Edelmanboor
50
Matig siltig, zwak humeus, zeer fijn zand, licht grijsachtig bruin, Edelmanboor
100

Boring: 102

Datum plaatsing: 16-5-2023
Boormeester: Peter Achterberg

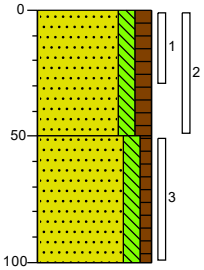

0 tuin
Matig siltig, matig humeus, zeer fijn zand, neutraal bruin, Edelmanboor
50
Matig siltig, zwak humeus, zeer fijn zand, licht grijsachtig bruin, Edelmanboor
100

Boring: 103

Datum plaatsing: 16-5-2023
Boormeester: Peter Achterberg
GWS (cm-mv): 140

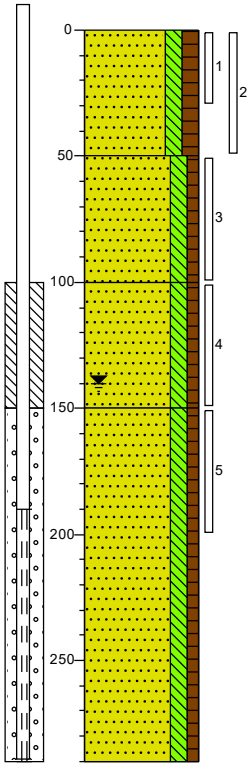

0 tuin
Matig siltig, matig humeus, zeer fijn zand, neutraal bruin, Edelmanboor
50
Matig siltig, zwak humeus, zeer fijn zand, licht grijsachtig bruin, Edelmanboor
100
Matig siltig, zwak humeus, zeer fijn zand, licht bruinig grijs, Edelmanboor
150
Matig siltig, zwak humeus, zeer fijn zand, neutraal grijs, Edelmanboor
290

Boring: 104

Datum plaatsing: 16-5-2023
Boormeester: Peter Achterberg

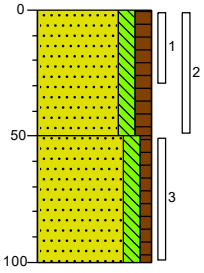

0 tuin
Matig siltig, matig humeus, zeer fijn zand, neutraal bruin, Edelmanboor
50
Matig siltig, zwak humeus, zeer fijn zand, licht grijsachtig bruin, Edelmanboor
100

Projectnummer: 22-2056
Projectnaam: Spanbroek

Boring: 105

Datum plaatsing: 16-5-2023
Boormeester: Peter Achterberg

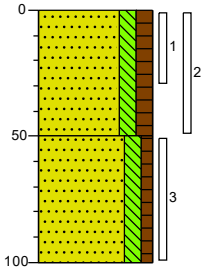

0 tuin
Matig siltig, matig humeus, zeer fijn zand, neutraal bruin, Edelmanboor
50
Matig siltig, zwak humeus, zeer fijn zand, licht grijsachtig bruin, Edelmanboor
100

Boring: 106

Datum plaatsing: 16-5-2023
Boormeester: Peter Achterberg

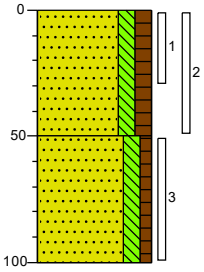

0 tuin
Matig siltig, matig humeus, zeer fijn zand, neutraal bruin, Edelmanboor
50
Matig siltig, zwak humeus, zeer fijn zand, licht grijsachtig bruin, Edelmanboor
100

Boring: 107

Datum plaatsing: 16-5-2023
Boormeester: Peter Achterberg
GWS (cm-mv): 140

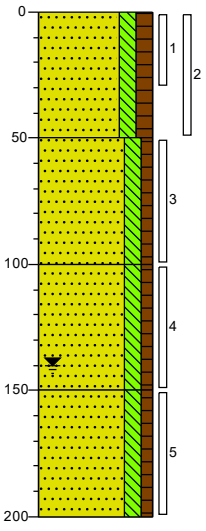

0 tuin
Matig siltig, matig humeus, zeer fijn zand, neutraal bruin, Edelmanboor
50
Matig siltig, zwak humeus, zeer fijn zand, licht grijsachtig bruin, Edelmanboor
100
Matig siltig, zwak humeus, zeer fijn zand, licht bruinig grijs, Edelmanboor
150
Matig siltig, zwak humeus, zeer fijn zand, neutraal grijs, Edelmanboor
200

Boring: 108

Datum plaatsing: 16-5-2023
Boormeester: Peter Achterberg

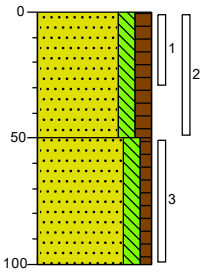

0 tuin
Matig siltig, matig humeus, zeer fijn zand, neutraal bruin, Edelmanboor
50
Matig siltig, zwak humeus, zeer fijn zand, licht grijsachtig bruin, Edelmanboor
100

Projectnummer: 22-2056
Projectnaam: Spanbroek

Boring: 109

Datum plaatsing: 16-5-2023
Boormeester: Peter Achterberg

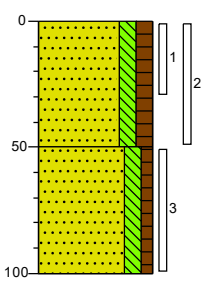

0 tuin
Matig siltig, matig humeus, zeer fijn zand, neutraal bruin, Edelmanboor
50
Matig siltig, zwak humeus, zeer fijn zand, licht grijsachtig bruin, Edelmanboor
100

Boring: 110

Datum plaatsing: 16-5-2023
Boormeester: Peter Achterberg

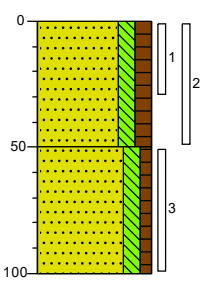

0 tuin
Matig siltig, matig humeus, zeer fijn zand, neutraal bruin, Edelmanboor
50
Matig siltig, zwak humeus, zeer fijn zand, licht grijsachtig bruin, Edelmanboor
100

Boring: 111

Datum plaatsing: 16-5-2023
Boormeester: Peter Achterberg
GWS (cm-mv): 140

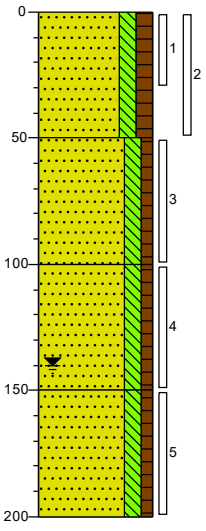

0 tuin
Matig siltig, matig humeus, zeer fijn zand, neutraal bruin, Edelmanboor
50
Matig siltig, zwak humeus, zeer fijn zand, licht grijsachtig bruin, Edelmanboor
100
Matig siltig, zwak humeus, zeer fijn zand, licht bruinig grijs, Edelmanboor
150
Matig siltig, zwak humeus, zeer fijn zand, neutraal grijs, Edelmanboor
200

Boring: 112

Datum plaatsing: 16-5-2023
Boormeester: Peter Achterberg

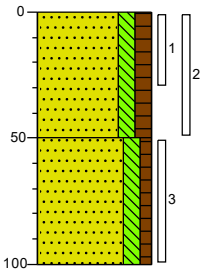

0 tuin
Matig siltig, matig humeus, zeer fijn zand, neutraal bruin, Edelmanboor
50
Matig siltig, zwak humeus, zeer fijn zand, licht grijsachtig bruin, Edelmanboor
100

Projectnummer: 22-2056
Projectnaam: Spanbroek

Boring: 113

Datum plaatsing: 16-5-2023
Boormeester: Peter Achterberg
GWS (cm-mv): 140

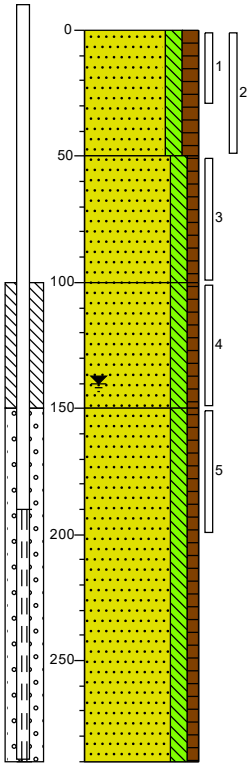

0 tuin
Matig siltig, matig humeus, zeer fijn zand, neutraal bruin, Edelmanboor
50
Matig siltig, zwak humeus, zeer fijn zand, licht grijsachtig bruin, Edelmanboor
100
Matig siltig, zwak humeus, zeer fijn zand, licht bruinig grijs, Edelmanboor
150
Matig siltig, zwak humeus, zeer fijn zand, neutraal grijs, Edelmanboor
290

Boring: 114

Datum plaatsing: 16-5-2023
Boormeester: Peter Achterberg

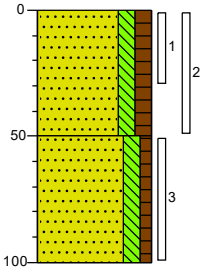

0 tuin
Matig siltig, matig humeus, zeer fijn zand, neutraal bruin, Edelmanboor
50
Matig siltig, zwak humeus, zeer fijn zand, licht grijsachtig bruin, Edelmanboor
100

Boring: 115

Datum plaatsing: 16-5-2023
Boormeester: Peter Achterberg

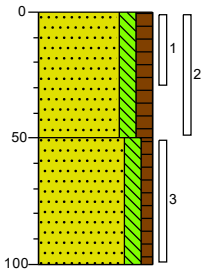

0 tuin
Matig siltig, matig humeus, zeer fijn zand, neutraal bruin, Edelmanboor
50
Matig siltig, zwak humeus, zeer fijn zand, licht grijsachtig bruin, Edelmanboor
100

Boring: 116

Datum plaatsing: 16-5-2023
Boormeester: Peter Achterberg

Opmerking: Boring in grondwal

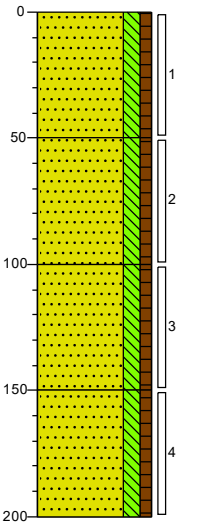

0 tuin
Matig siltig, zwak humeus, zeer fijn zand, neutraal grijsachtig bruin, Edelmanboor
50
Matig siltig, zwak humeus, zeer fijn zand, neutraal grijsachtig bruin, Edelmanboor
100
Matig siltig, zwak humeus, zeer fijn zand, neutraal bruin, Edelmanboor
150
Matig siltig, zwak humeus, zeer fijn zand, licht grijsachtig bruin, Edelmanboor
200

Projectnummer: 22-2056
Projectnaam: Spanbroek

Boring: 117

Datum plaatsing: 16-5-2023
Boormeester: Peter Achterberg
GWS (cm-mv): 140

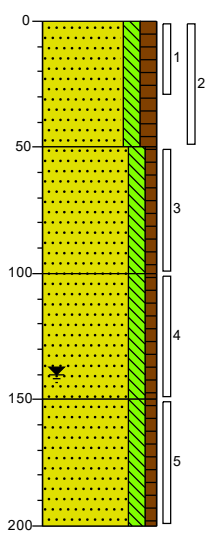

0 tuin
Matig siltig, matig humeus, zeer fijn zand, neutraal bruin, Edelmanboor
50
Matig siltig, zwak humeus, zeer fijn zand, licht grijsachtig bruin, Edelmanboor
100
Matig siltig, zwak humeus, zeer fijn zand, licht bruinig grijs, Edelmanboor
150
Matig siltig, zwak humeus, zeer fijn zand, neutraal grijs, Edelmanboor
200

Boring: 118

Datum plaatsing: 16-5-2023
Boormeester: Peter Achterberg

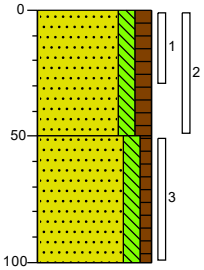

0 tuin
Matig siltig, matig humeus, zeer fijn zand, neutraal bruin, Edelmanboor
50
Matig siltig, zwak humeus, zeer fijn zand, licht grijsachtig bruin, Edelmanboor
100

Boring: 119

Datum plaatsing: 16-5-2023
Boormeester: Peter Achterberg

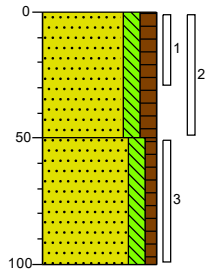

0 tuin
Matig siltig, matig humeus, zeer fijn zand, neutraal bruin, Edelmanboor
50
Matig siltig, zwak humeus, zeer fijn zand, licht grijsachtig bruin, Edelmanboor
100

Boring: 120

Datum plaatsing: 16-5-2023
Boormeester: Peter Achterberg

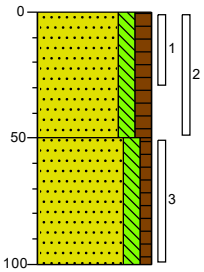

0 tuin
Matig siltig, matig humeus, zeer fijn zand, neutraal bruin, Edelmanboor
50
Matig siltig, zwak humeus, zeer fijn zand, licht grijsachtig bruin, Edelmanboor
100

Projectnummer: 22-2056
Projectnaam: Spanbroek

Boring: 121

Datum plaatsing: 16-5-2023
Boormeester: Peter Achterberg

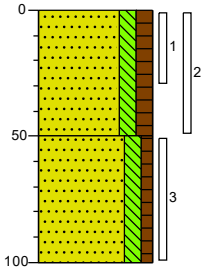

0 tuin
Matig siltig, matig humeus, zeer fijn zand, neutraal bruin, Edelmanboor
50
Matig siltig, zwak humeus, zeer fijn zand, licht grijsachtig bruin, Edelmanboor
100

Boring: 122

Datum plaatsing: 16-5-2023
Boormeester: Peter Achterberg

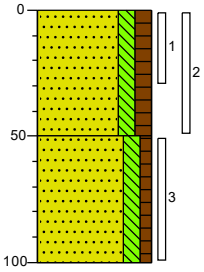

0 tuin
Matig siltig, matig humeus, zeer fijn zand, neutraal bruin, Edelmanboor
50
Matig siltig, zwak humeus, zeer fijn zand, licht grijsachtig bruin, Edelmanboor
100

Boring: 123

Datum plaatsing: 16-5-2023
Boormeester: Peter Achterberg
GWS (cm-mv): 140

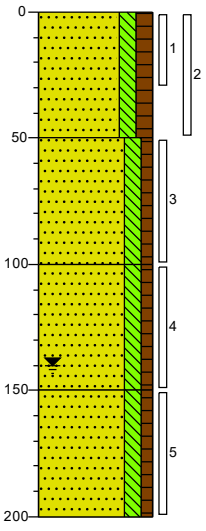

0 tuin
Matig siltig, matig humeus, zeer fijn zand, neutraal bruin, Edelmanboor
50
Matig siltig, zwak humeus, zeer fijn zand, licht grijsachtig bruin, Edelmanboor
100
Matig siltig, zwak humeus, zeer fijn zand, licht bruinig grijs, Edelmanboor
150
Matig siltig, zwak humeus, zeer fijn zand, neutraal grijs, Edelmanboor
200

Boring: 124

Datum plaatsing: 16-5-2023
Boormeester: Peter Achterberg

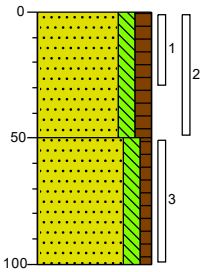

0 tuin
Matig siltig, matig humeus, zeer fijn zand, neutraal bruin, Edelmanboor
50
Matig siltig, zwak humeus, zeer fijn zand, licht grijsachtig bruin, Edelmanboor
100

Projectnummer: 22-2056
Projectnaam: Spanbroek

Boring: 201

Datum plaatsing: 16-5-2023
Boormeester: Peter Achterberg
GWS (cm-mv): 140
Opmerking: Slootdemping

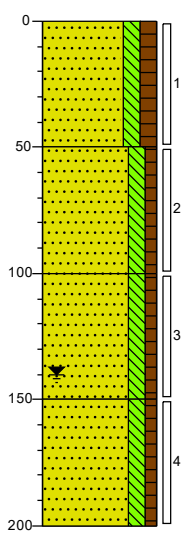

0 tuin
Matig siltig, matig humeus, zeer fijn zand, neutraal bruin, Edelmanboor
50
Matig siltig, zwak humeus, zeer fijn zand, licht grijsachtig bruin, Edelmanboor
100
Matig siltig, zwak humeus, zeer fijn zand, licht bruinig grijs, Edelmanboor
150
Matig siltig, zwak humeus, zeer fijn zand, neutraal grijs, Edelmanboor
200

Boring: 202

Datum plaatsing: 16-5-2023
Boormeester: Peter Achterberg
GWS (cm-mv): 140
Opmerking: Slootdemping

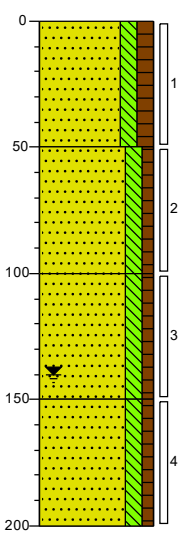

0 tuin
Matig siltig, matig humeus, zeer fijn zand, neutraal bruin, Edelmanboor
50
Matig siltig, zwak humeus, zeer fijn zand, licht grijsachtig bruin, Edelmanboor
100
Matig siltig, zwak humeus, zeer fijn zand, licht bruinig grijs, Edelmanboor
150
Matig siltig, zwak humeus, zeer fijn zand, neutraal grijs, Edelmanboor
200

Boring: 203

Datum plaatsing: 16-5-2023
Boormeester: Peter Achterberg
GWS (cm-mv): 140
Opmerking: Slootdemping

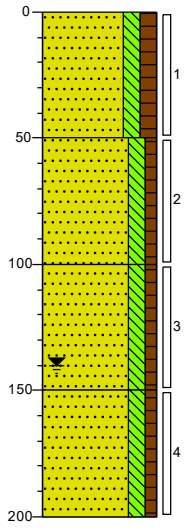

0 tuin
Matig siltig, matig humeus, zeer fijn zand, neutraal bruin, Edelmanboor
50
Matig siltig, zwak humeus, zeer fijn zand, licht grijsachtig bruin, Edelmanboor
100
Matig siltig, zwak humeus, zeer fijn zand, licht bruinig grijs, Edelmanboor
150
Matig siltig, zwak humeus, zeer fijn zand, neutraal grijs, Edelmanboor
200

Boring: 204

Datum plaatsing: 16-5-2023
Boormeester: Peter Achterberg
GWS (cm-mv): 140
Opmerking: Slootdemping

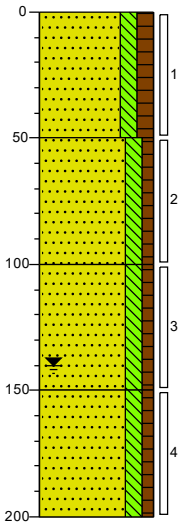

0 tuin
Matig siltig, matig humeus, zeer fijn zand, neutraal bruin, Edelmanboor
50
Matig siltig, zwak humeus, zeer fijn zand, licht grijsachtig bruin, Edelmanboor
100
Matig siltig, zwak humeus, zeer fijn zand, licht bruinig grijs, Edelmanboor
150
Matig siltig, zwak humeus, zeer fijn zand, neutraal grijs, Edelmanboor
200

Projectnummer: 22-2056
Projectnaam: Spanbroek

Boring: 205

Datum plaatsing:	16-5-2023
Boormeester:	Peter Achterberg
GWS (cm-mv):	140
Opmerking:	Slootdemping

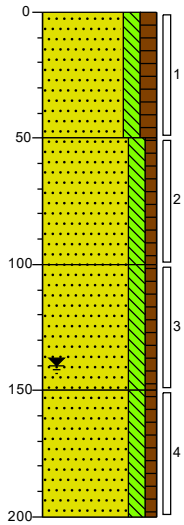

0 tuin
Matig siltig, matig humeus, zeer fijn zand, neutraal bruin, Edelmanboor

50
Matig siltig, zwak humeus, zeer fijn zand, licht grijsachtig bruin, Edelmanboor

100
Matig siltig, zwak humeus, zeer fijn zand, licht bruinig grijs, Edelmanboor

150
Matig siltig, zwak humeus, zeer fijn zand, neutraal grijs, Edelmanboor

200

Bijlage 3 Analysecertificaten

Inventerra Milieuadviesbureau
T.a.v. Margot Lawende
Nijverheidsweg 34
3341 LJ HENDRIK-IDO-AMBACHT

Analysecertificaat

Datum: 24-May-2023

Hierbij ontvangt u de resultaten van het navolgende laboratoriumonderzoek.

Certificaatnummer/Versie	2023073543/1
Uw project/verslagnummer	22-2056
Uw projectnaam	Spanbroek
Uw ordernummer	
Uw datum aanlevering monster(s)	17-May-2023

Dit certificaat mag uitsluitend in zijn geheel worden gereproduceerd.
De analyse resultaten hebben alleen betrekking op het beproefde object.

De grondmonsters worden tot 4 weken na datum ontvangst bewaard en watermonsters tot 2 weken na datum ontvangst. Zonder tegenbericht worden de monsters nadien afgevoerd.
Indien de monsters langer bewaard dienen te blijven verzoeken wij U dit exemplaar uiterlijk 1 werkdag voor afloop van de standaardbewaarperiode ondertekend aan ons te retourneren. Voor de kosten van het langer bewaren van monsters verwijzen wij naar de prijslijst.

Bewaren tot:
Datum: Naam: Handtekening:

Wij vertrouwen erop uw opdracht hiermee naar verwachting te hebben uitgevoerd, mocht U naar aanleiding van dit analysecertificaat nog vragen hebben verzoeken wij U contact op te nemen met de afdeling Verkoop en Advies.

Met vriendelijke groet,

Eurofins Analytico B.V.

Ing. A. Veldhuizen
Technical Manager

eurofins | — analytico®

Analysecertificaat

Uw project/verslagnummer	22-2056	Certificaatnummer/Versie	2023073543/1
Uw projectnaam	Spanbroek	Startdatum analyse	17-May-2023
Uw ordernummer		Datum einde analyse	24-May-2023
Uw monsternemer	Peter Achterberg	Rapportagedatum	24-May-2023/11:06
		Bijlage	A,B,C
		Pagina	1/5

	Analyse	Eenheid	1	2	3	4	5
	Voorbehandeling						
	Cryogeen malen		Uitgevoerd	Uitgevoerd	Uitgevoerd	Uitgevoerd	Uitgevoerd
	Bodemkundige analyses						
S	Droge stof	% (m/m)	73.1	77.2	79.2	78.4	77.4
S	Organische stof	% (m/m) ds	4.9	4.1	3.5	4.3	1.8
	Gloeirest	% (m/m) ds	94	95	96	95	98
S	Korrelgrootte < 2 µm (Lutum)	% (m/m) ds	12.4	9.5	10.7	3.6	9.5
	Metalen						
S	Barium (Ba)	mg/kg ds					<20
S	Cadmium (Cd)	mg/kg ds					<0.20
S	Kobalt (Co)	mg/kg ds					4.3
S	Koper (Cu)	mg/kg ds					<5.0
S	Kwik (Hg)	mg/kg ds					<0.050
S	Molybdeen (Mo)	mg/kg ds					<1.5
S	Nikkel (Ni)	mg/kg ds					10
S	Lood (Pb)	mg/kg ds					11
S	Zink (Zn)	mg/kg ds					26
	Minerale olie						
	Minerale olie (C10-C12)	mg/kg ds					<3.0
	Minerale olie (C12-C16)	mg/kg ds					<5.0
	Minerale olie (C16-C21)	mg/kg ds					<5.0
	Minerale olie (C21-C30)	mg/kg ds					<11
	Minerale olie (C30-C35)	mg/kg ds					<5.0
	Minerale olie (C35-C40)	mg/kg ds					<6.0
S	Minerale olie totaal (C10-C40)	mg/kg ds					<35
	Organo chloorbestrijdingsmiddelen, OCB						
S	alfa-HCH	mg/kg ds	<0.0010	<0.0010	<0.0010	<0.0010	
S	beta-HCH	mg/kg ds	<0.0010	<0.0010	<0.0010	<0.0010	
S	gamma-HCH	mg/kg ds	<0.0010	<0.0010	<0.0010	<0.0010	
S	delta-HCH	mg/kg ds	<0.0010	<0.0010	<0.0010	<0.0010	

Nr.	Uw monsteromschrijving	Opgegeven monstermatrix	Monster nr.
1	MM01 (0-30)	Grond (AS3000)	13644181
2	MM02 (0-30)	Grond (AS3000)	13644182
3	MM03 (0-30)	Grond (AS3000)	13644183
4	MM04 (0-30)	Grond (AS3000)	13644184
5	MM05 (0-50)	Grond (AS3000)	13644185

kwaliteitswaarborg bodembeheer SIKB

Q: door RvA geaccrediteerde verrichting
A: AP04 erkende en geaccrediteerde verrichting
S: AS SIKB erkende en geaccrediteerde verrichting
V: VLAREL erkende verrichting
W: Waals Gewest erkende verrichting

Dit certificaat mag uitsluitend in zijn geheel worden gereproduceerd.

Eurofins Analytico B.V. is ISO 14001: 2015 gecertificeerd door TÜV en erkend door het Vlaamse, het Brusselse Gewest, het Waalse Gewest en door de overheid van Luxemburg.

TESTEN
RvA L010

Eurofins Analytico B.V.

Gildeweg 42-46
NL-3771NB Barneveld
+31 (0)34 242 63 00
Info-env@eurofins.nl
www.eurofins.nl

Venecoweg 5
B-9810 Nazareth
+32 (0)9 222 77 59
belgie-env@eurofins.be
www.eurofins.be

BNP Paribas S.A. 227 9245 25
IBAN: NL71BNPA0227924525
BIC: BNPANL2A
KvK/CoC: 09088623
BTW/VAT: NL 8043.14.883.B01

Analysecertificaat

Uw project/verslagnummer	22-2056	Certificaatnummer/Versie	2023073543/1
Uw projectnaam	Spanbroek	Startdatum analyse	17-May-2023
Uw ordernummer		Datum einde analyse	24-May-2023
Uw monsternemer	Peter Achterberg	Rapportagedatum	24-May-2023/11:06
		Bijlage	A,B,C
		Pagina	2/5

	Analyse	Eenheid	1	2	3	4	5
S	Hexachloorbenzeen	mg/kg ds	<0.0010	<0.0010	<0.0010	<0.0010	
S	Heptachloor	mg/kg ds	<0.0010	<0.0010	<0.0010	<0.0010	
S	Heptachloorepoxide(cis- of A)	mg/kg ds	<0.0010	<0.0010	<0.0010	<0.0010	
S	Heptachloorepoxide(trans- of B)	mg/kg ds	<0.0010	<0.0010	<0.0010	<0.0010	
S	Hexachloorbutadieen	mg/kg ds	<0.0010	<0.0010	<0.0010	<0.0010	
S	Aldrin	mg/kg ds	<0.0010	<0.0010	<0.0010	<0.0010	
S	Dieldrin	mg/kg ds	<0.0010	<0.0010	<0.0010	<0.0010	
S	Endrin	mg/kg ds	<0.0010	<0.0010	<0.0010	<0.0010	
S	Isodrin	mg/kg ds	<0.0010	<0.0010	<0.0010	<0.0010	
S	Telodrin	mg/kg ds	<0.0010	<0.0010	<0.0010	<0.0010	
S	alfa-Endosulfan	mg/kg ds	<0.0010	<0.0010	<0.0010	<0.0010	
Q	beta-Endosulfan	mg/kg ds	<0.0010	<0.0010	<0.0010	<0.0010	
S	Endosulfansulfaat	mg/kg ds	<0.0020	<0.0020	<0.0020	<0.0020	
S	alfa-Chloordaan	mg/kg ds	<0.0010	<0.0010	<0.0010	<0.0010	
S	gamma-Chloordaan	mg/kg ds	<0.0010	<0.0010	<0.0010	<0.0010	
S	o,p'-DDT	mg/kg ds	<0.0010	<0.0010	<0.0010	<0.0010	
S	p,p'-DDT	mg/kg ds	<0.0010	<0.0010	<0.0010	<0.0010	
S	o,p'-DDE	mg/kg ds	<0.0010	<0.0010	<0.0010	<0.0010	
S	p,p'-DDE	mg/kg ds	<0.0010	<0.0010	<0.0010	<0.0010	
S	o,p'-DDD	mg/kg ds	<0.0010	<0.0010	<0.0010	<0.0010	
S	p,p'-DDD	mg/kg ds	<0.0010	<0.0010	<0.0010	<0.0010	
S	HCH (som) (factor 0,7)	mg/kg ds	0.0021 [1)]	0.0021 [1)]	0.0021 [1)]	0.0021 [1)]	
S	Drins (som) (factor 0,7)	mg/kg ds	0.0021 [1)]	0.0021 [1)]	0.0021 [1)]	0.0021 [1)]	
S	Heptachloorepoxide (som) (factor 0,7)	mg/kg ds	0.0014 [1)]	0.0014 [1)]	0.0014 [1)]	0.0014 [1)]	
S	DDD (som) (factor 0,7)	mg/kg ds	0.0014 [1)]	0.0014 [1)]	0.0014 [1)]	0.0014 [1)]	
S	DDE (som) (factor 0,7)	mg/kg ds	0.0014 [1)]	0.0014 [1)]	0.0014 [1)]	0.0014 [1)]	
S	DDT (som) (factor 0,7)	mg/kg ds	0.0014 [1)]	0.0014 [1)]	0.0014 [1)]	0.0014 [1)]	
S	DDX (som) (factor 0,7)	mg/kg ds	0.0042 [1)]	0.0042 [1)]	0.0042 [1)]	0.0042 [1)]	
S	Chloordaan (som) (factor 0,7)	mg/kg ds	0.0014 [1)]	0.0014 [1)]	0.0014 [1)]	0.0014 [1)]	
S	OCB (som) LB (factor 0,7)	mg/kg ds	0.015 [1)]	0.015 [1)]	0.015 [1)]	0.015 [1)]	
S	OCB (som) WB (factor 0,7)	mg/kg ds	0.016 [1)]	0.016 [1)]	0.016 [1)]	0.016 [1)]	

Nr.	Uw monsteromschrijving	Opgegeven monstermatrix	Monster nr.
1	MM01 (0-30)	Grond (AS3000)	13644181
2	MM02 (0-30)	Grond (AS3000)	13644182
3	MM03 (0-30)	Grond (AS3000)	13644183
4	MM04 (0-30)	Grond (AS3000)	13644184
5	MM05 (0-50)	Grond (AS3000)	13644185

Q: door RvA geaccrediteerde verrichting
A: AP04 erkende en geaccrediteerde verrichting
S: AS SIKB erkende en geaccrediteerde verrichting
V: VLAREL erkende verrichting
W: Waals Gewest erkende verrichting

Dit certificaat mag uitsluitend in zijn geheel worden gereproduceerd.
Eurofins Analytico B.V. is ISO 14001: 2015 gecertificeerd door TÜV en erkend door het Vlaamse, het Brusselse Gewest, het Waalse Gewest en door de overheid van Luxemburg.

Eurofins Analytico B.V.

Gildeweg 42-46
NL-3771NB Barneveld
+31 (0)34 242 63 00
Info-env@eurofins.nl
www.eurofins.nl

Venecoweg 5
B-9810 Nazareth
+32 (0)9 222 77 59
belgie-env@eurofins.be
www.eurofins.be

BNP Paribas S.A. 227 9245 25
IBAN: NL71BNPA0227924525
BIC: BNPANL2A
KvK/CoC: 09088623
BTW/VAT: NL 8043.14.883.B01

TESTEN
RvA L010

Analysecertificaat

Uw project/verslagnummer	22-2056	Certificaatnummer/Versie	2023073543/1
Uw projectnaam	Spanbroek	Startdatum analyse	17-May-2023
Uw ordernummer		Datum einde analyse	24-May-2023
Uw monsternemer	Peter Achterberg	Rapportagedatum	24-May-2023/11:06
		Bijlage	A,B,C
		Pagina	3/5

	Analyse	Eenheid	1	2	3	4	5
	Polychloorbifenylen, PCB						
S	PCB 28	mg/kg ds					<0.0010
S	PCB 52	mg/kg ds					<0.0010
S	PCB 101	mg/kg ds					<0.0010
S	PCB 118	mg/kg ds					<0.0010
S	PCB 138	mg/kg ds					<0.0010
S	PCB 153	mg/kg ds					<0.0010
S	PCB 180	mg/kg ds					<0.0010
S	PCB (som 7) (factor 0,7)	mg/kg ds					0.0049 [1)]
	Polycyclische Aromatische Koolwaterstoffen, PAK						
S	Naftaleen	mg/kg ds					<0.050
S	Fenanthreen	mg/kg ds					<0.050
S	Anthraceen	mg/kg ds					<0.050
S	Fluorantheen	mg/kg ds					<0.050
S	Benzo(a)anthraceen	mg/kg ds					<0.050
S	Chryseen	mg/kg ds					<0.050
S	Benzo(k)fluorantheen	mg/kg ds					<0.050
S	Benzo(a)pyreen	mg/kg ds					<0.050
S	Benzo(ghi)peryleen	mg/kg ds					<0.050
S	Indeno(123-cd)pyreen	mg/kg ds					<0.050
S	PAK VROM (10) (factor 0,7)	mg/kg ds					0.35 [1)]

Nr.	Uw monsteromschrijving	Opgegeven monstermatrix	Monster nr.
1	MM01 (0-30)	Grond (AS3000)	13644181
2	MM02 (0-30)	Grond (AS3000)	13644182
3	MM03 (0-30)	Grond (AS3000)	13644183
4	MM04 (0-30)	Grond (AS3000)	13644184
5	MM05 (0-50)	Grond (AS3000)	13644185

Q: door RvA geaccrediteerde verrichting
A: AP04 erkende en geaccrediteerde verrichting
S: AS SIKB erkende en geaccrediteerde verrichting
V: VLAREL erkende verrichting
W: Waals Gewest erkende verrichting

Dit certificaat mag uitsluitend in zijn geheel worden gereproduceerd.
Eurofins Analytico B.V. is ISO 14001: 2015 gecertificeerd door TÜV en erkend door het Vlaamse, het Brusselse Gewest, het Waalse Gewest en door de overheid van Luxemburg.

TESTEN
RvA L010

Eurofins Analytico B.V.

Gildeweg 42-46
NL-3771NB Barneveld
+31 (0)34 242 63 00
Info-env@eurofins.nl
www.eurofins.nl

Venecoweg 5
B-9810 Nazareth
+32 (0)9 222 77 59
belgie-env@eurofins.be
www.eurofins.be

BNP Paribas S.A. 227 9245 25
IBAN: NL71BNPA0227924525
BIC: BNPANL2A
KvK/CoC: 09088623
BTW/VAT: NL 8043.14.883.B01

eurofins | — analytico®

Analysecertificaat

Uw project/verslagnummer	22-2056	Certificaatnummer/Versie	2023073543/1
Uw projectnaam	Spanbroek	Startdatum analyse	17-May-2023
Uw ordernummer		Datum einde analyse	24-May-2023
Uw monsternemer	Peter Achterberg	Rapportagedatum	24-May-2023/11:06
		Bijlage	A,B,C
		Pagina	4/5

	Analyse	Eenheid	6	7	8	9	10
	Voorbehandeling						
	Cryogeen malen		Uitgevoerd	Uitgevoerd	Uitgevoerd	Uitgevoerd	Uitgevoerd
	Bodemkundige analyses						
S	Droge stof	% (m/m)	78.6	80.4	77.4	74.4	77.6
S	Organische stof	% (m/m) ds	1.0	1.6	2.4	0.9	1.0
	Gloeirest	% (m/m) ds	99	98	97	99	99
S	Korrelgrootte < 2 µm (Lutum)	% (m/m) ds	6.9	7.5	9.2	5.3	6.4
	Metalen						
S	Barium (Ba)	mg/kg ds	<20	<20	<20	<20	<20
S	Cadmium (Cd)	mg/kg ds	<0.20	<0.20	<0.20	<0.20	<0.20
S	Kobalt (Co)	mg/kg ds	3.6	4.4	4.9	3.6	3.3
S	Koper (Cu)	mg/kg ds	<5.0	<5.0	<5.0	<5.0	<5.0
S	Kwik (Hg)	mg/kg ds	<0.050	<0.050	<0.050	<0.050	<0.050
S	Molybdeen (Mo)	mg/kg ds	<1.5	<1.5	<1.5	<1.5	<1.5
S	Nikkel (Ni)	mg/kg ds	8.3	10	11	7.9	7.6
S	Lood (Pb)	mg/kg ds	<10	16	12	<10	<10
S	Zink (Zn)	mg/kg ds	<20	26	28	<20	<20
	Minerale olie						
	Minerale olie (C10-C12)	mg/kg ds	<3.0	<3.0	<3.0	<3.0	<3.0
	Minerale olie (C12-C16)	mg/kg ds	<5.0	<5.0	<5.0	<5.0	<5.0
	Minerale olie (C16-C21)	mg/kg ds	<5.0	<5.0	<5.0	<5.0	<5.0
	Minerale olie (C21-C30)	mg/kg ds	<11	<11	<11	<11	<11
	Minerale olie (C30-C35)	mg/kg ds	<5.0	<5.0	<5.0	<5.0	<5.0
	Minerale olie (C35-C40)	mg/kg ds	<6.0	<6.0	<6.0	<6.0	<6.0
S	Minerale olie totaal (C10-C40)	mg/kg ds	<35	<35	<35	<35	<35
	Polychloorbifenylen, PCB						
S	PCB 28	mg/kg ds	<0.0010	<0.0010	<0.0010	<0.0010	<0.0010
S	PCB 52	mg/kg ds	<0.0010	<0.0010	<0.0010	<0.0010	<0.0010
S	PCB 101	mg/kg ds	<0.0010	<0.0010	<0.0010	<0.0010	<0.0010
S	PCB 118	mg/kg ds	<0.0010	<0.0010	<0.0010	<0.0010	<0.0010

Nr.	Uw monsteromschrijving	Opgegeven monstermatrix	Monster nr.
6	MM06 (0-50)	Grond (AS3000)	13644186
7	MM07 (0-50)	Grond (AS3000)	13644187
8	MM08 (0-50)	Grond (AS3000)	13644188
9	MM09 (50-150)	Grond (AS3000)	13644189
10	MM10 (50-150)	Grond (AS3000)	13644190

Q: door RvA geaccrediteerde verrichting
A: AP04 erkende en geaccrediteerde verrichting
S: AS SIKB erkende en geaccrediteerde verrichting
V: VLAREL erkende verrichting
W: Waals Gewest erkende verrichting

Dit certificaat mag uitsluitend in zijn geheel worden gereproduceerd.
Eurofins Analytico B.V. is ISO 14001: 2015 gecertificeerd door TÜV en erkend door het Vlaamse, het Brusselse Gewest, het Waalse Gewest en door de overheid van Luxemburg.

TESTEN
RvA L010

Eurofins Analytico B.V.

Gildeweg 42-46
NL-3771NB Barneveld
+31 (0)34 242 63 00
Info-env@eurofins.nl
www.eurofins.nl

Venecoweg 5
B-9810 Nazareth
+32 (0)9 222 77 59
belgie-env@eurofins.be
www.eurofins.be

BNP Paribas S.A. 227 9245 25
IBAN: NL71BNPA0227924525
BIC: BNPANL2A
KvK/CoC: 09088623
BTW/VAT: NL 8043.14.883.B01

Analysecertificaat

Uw project/verslagnummer	22-2056	Certificaatnummer/Versie	2023073543/1
Uw projectnaam	Spanbroek	Startdatum analyse	17-May-2023
Uw ordernummer		Datum einde analyse	24-May-2023
Uw monsternemer	Peter Achterberg	Rapportagedatum	24-May-2023/11:06
		Bijlage	A,B,C
		Pagina	5/5

	Analyse	Eenheid	6	7	8	9	10
S	PCB 138	mg/kg ds	<0.0010	<0.0010	<0.0010	<0.0010	<0.0010
S	PCB 153	mg/kg ds	<0.0010	<0.0010	<0.0010	<0.0010	<0.0010
S	PCB 180	mg/kg ds	<0.0010	<0.0010	<0.0010	<0.0010	<0.0010
S	PCB (som 7) (factor 0,7)	mg/kg ds	0.0049 1)	0.0049 1)	0.0049 1)	0.0049 1)	0.0049 1)
	Polycyclische Aromatische Koolwaterstoffen, PAK						
S	Naftaleen	mg/kg ds	<0.050	<0.050	<0.050	<0.050	<0.050
S	Fenanthreen	mg/kg ds	<0.050	<0.050	<0.050	<0.050	<0.050
S	Anthraceen	mg/kg ds	<0.050	<0.050	<0.050	<0.050	<0.050
S	Fluorantheen	mg/kg ds	<0.050	<0.050	<0.050	<0.050	<0.050
S	Benzo(a)anthraceen	mg/kg ds	<0.050	<0.050	<0.050	<0.050	<0.050
S	Chryseen	mg/kg ds	<0.050	<0.050	<0.050	<0.050	<0.050
S	Benzo(k)fluorantheen	mg/kg ds	<0.050	<0.050	<0.050	<0.050	<0.050
S	Benzo(a)pyreen	mg/kg ds	<0.050	<0.050	<0.050	<0.050	<0.050
S	Benzo(ghi)peryleen	mg/kg ds	<0.050	<0.050	<0.050	<0.050	<0.050
S	Indeno(123-cd)pyreen	mg/kg ds	<0.050	<0.050	<0.050	<0.050	<0.050
S	PAK VROM (10) (factor 0,7)	mg/kg ds	0.35 1)	0.35 1)	0.35 1)	0.35 1)	0.35 1)

Nr.	Uw monsteromschrijving	Opgegeven monstermatrix	Monster nr.
6	MM06 (0-50)	Grond (AS3000)	13644186
7	MM07 (0-50)	Grond (AS3000)	13644187
8	MM08 (0-50)	Grond (AS3000)	13644188
9	MM09 (50-150)	Grond (AS3000)	13644189
10	MM10 (50-150)	Grond (AS3000)	13644190
			Akkoord
			Pr.coörd.

Q: door RvA geaccrediteerde verrichting
A: AP04 erkende en geaccrediteerde verrichting
S: AS SIKB erkende en geaccrediteerde verrichting
V: VLAREL erkende verrichting
W: Waals Gewest erkende verrichting

Dit certificaat mag uitsluitend in zijn geheel worden gereproduceerd.
Eurofins Analytico B.V. is ISO 14001: 2015 gecertificeerd door TÜV en erkend door het Vlaamse, het Brusselse Gewest, het Waalse Gewest en door de overheid van Luxemburg.

Eurofins Analytico B.V.

Gildeweg 42-46
NL-3771NB Barneveld
+31 (0)34 242 63 00
Info-env@eurofins.nl
www.eurofins.nl

Venecoweg 5
B-9810 Nazareth
+32 (0)9 222 77 59
belgie-env@eurofins.be
www.eurofins.be

BNP Paribas S.A. 227 9245 25
IBAN: NL71BNPA0227924525
BIC: BNPANL2A
KvK/CoC: 09088623
BTW/VAT: NL 8043.14.883.B01

TESTEN
RvA L010

Bijlage (A) met de opgegeven deelmonsterinformatie behorende bij het analysecertificaat. 2023073543/1

Monster nr.	Uw monsteromschrijving				
Barcode	Boornr	Van	Tot	Uw datum monstername	Monsteromsch./Monstername ID
13644181	MM01 (0-30)				
4055074AA	101	0	30	16-May-2023	1
4055070AA	102	0	30	16-May-2023	1
4055069AA	104	0	30	16-May-2023	1
4055136AA	105	0	30	16-May-2023	1
13644182	MM02 (0-30)				
4055133AA	107	0	30	16-May-2023	1
4055125AA	108	0	30	16-May-2023	1
4054839AA	109	0	30	16-May-2023	1
4054827AA	111	0	30	16-May-2023	1
13644183	MM03 (0-30)				
4055044AA	114	0	30	16-May-2023	1
4055674AA	117	0	30	16-May-2023	1
4054914AA	118	0	30	16-May-2023	1
4055047AA	113	0	30	16-May-2023	1
13644184	MM04 (0-30)				
4054920AA	119	0	30	16-May-2023	1
4311249AA	121	0	30	16-May-2023	1
4311247AA	123	0	30	16-May-2023	1
4311242AA	124	0	30	16-May-2023	1
13644185	MM05 (0-50)				
4055067AA	101	0	50	16-May-2023	2
4055092AA	103	0	50	16-May-2023	2
4055131AA	105	0	50	16-May-2023	2
4055120AA	106	0	50	16-May-2023	2
13644186	MM06 (0-50)				
4054844AA	109	0	50	16-May-2023	2
4054842AA	110	0	50	16-May-2023	2
4054876AA	112	0	50	16-May-2023	2
4055218AA	108	0	50	16-May-2023	2
13644187	MM07 (0-50)				
4055056AA	113	0	50	16-May-2023	2
4055063AA	115	0	50	16-May-2023	2
4054908AA	116	0	50	16-May-2023	1
4055669AA	117	0	50	16-May-2023	2
13644188	MM08 (0-50)				
4054927AA	120	0	50	16-May-2023	2

Eurofins Analytico B.V.

Gildeweg 42-46
NL-3771NB Barneveld
+31 (0)34 242 63 00
Info-env@eurofins.nl
www.eurofins.nl

Venecoweg 5
B-9810 Nazareth
+32 (0)9 222 77 59
belgie-env@eurofins.be
www.eurofins.be

BNP Paribas S.A. 227 9245 25
IBAN: NL71BNPA0227924525
BIC: BNPANL2A
KvK/CoC: 09088623
BTW/VAT: NL 8043.14.883.B01

Eurofins Analytico B.V. is ISO 14001: 2015 gecertificeerd door TÜV en erkend door het Vlaamse, het Brusselse Gewest, het Waalse Gewest en door de overheid van Luxemburg.

Bijlage (A) met de opgegeven deelmonsterinformatie behorende bij het analysecertificaat. 2023073543/1

Monster nr.	Uw monsteromschrijving				
Barcode	**Boornr**	**Van**	**Tot**	**Uw datum monstername**	**Monsteromsch./Monstername ID**
4311234AA	121	0	50	16-May-2023	2
4311256AA	123	0	50	16-May-2023	2
4311245AA	124	0	50	16-May-2023	2
13644189	MM09 (50-150)				
4055081AA	102	50	100	16-May-2023	3
4055071AA	103	100	150	16-May-2023	4
4055126AA	106	50	100	16-May-2023	3
4055132AA	107	100	150	16-May-2023	4
4054838AA	110	50	100	16-May-2023	3
4054836AA	111	100	150	16-May-2023	4
4055050AA	204	100	150	16-May-2023	3
13644190	MM10 (50-150)				
4055021AA	113	100	150	16-May-2023	4
4054906AA	116	50	100	16-May-2023	2
4055673AA	117	100	150	16-May-2023	4
4054919AA	119	50	100	16-May-2023	3
4054909AA	120	50	100	16-May-2023	3
4311250AA	123	100	150	16-May-2023	4
4055224AA	202	100	150	16-May-2023	3

Eurofins Analytico B.V.

Gildeweg 42-46
NL-3771NB Barneveld
+31 (0)34 242 63 00
Info-env@eurofins.nl
www.eurofins.nl

Venecoweg 5
B-9810 Nazareth
+32 (0)9 222 77 59
belgie-env@eurofins.be
www.eurofins.be

BNP Paribas S.A. 227 9245 25
IBAN: NL71BNPA0227924525
BIC: BNPANL2A
KvK/CoC: 09088623
BTW/VAT: NL 8043.14.883.B01

Eurofins Analytico B.V. is ISO 14001: 2015 gecertificeerd door TÜV en erkend door het Vlaamse, het Brusselse Gewest, het Waalse Gewest en door de overheid van Luxemburg.

Bijlage (B) met opmerkingen behorende bij analysecertificaat 2023073543/1

Opmerking 1)

De toetswaarde van de som is gelijk aan de sommatie van 0,7*RG

Eurofins Analytico B.V.

Gildeweg 42-46
NL-3771NB Barneveld
+31 (0)34 242 63 00
Info-env@eurofins.nl
www.eurofins.nl

Venecoweg 5
B-9810 Nazareth
+32 (0)9 222 77 59
belgie-env@eurofins.be
www.eurofins.be

BNP Paribas S.A. 227 9245 25
IBAN: NL71BNPA0227924525
BIC: BNPANL2A
KvK/CoC: 09088623
BTW/VAT: NL 8043.14.883.B01

Eurofins Analytico B.V. is ISO 14001: 2015 gecertificeerd door TÜV en erkend door het Vlaamse, het Brusselse Gewest, het Waalse Gewest en door de overheid van Luxemburg.

Bijlage (C) met methodeverwijzingen behorende bij analysecertificaat 2023073543/1

Analyse	Methode	Techniek	Methode referentie
Voorbehandeling			
Cryogeen malen	W0106	Voorbehandeling	AS3000
Bodemkundige analyses			
Droge Stof	W0104	Gravimetrie	pb 3010-2 en NEN-EN 15934
Organische stof (gloeiverlies)	W0109	Gravimetrie	pb 3010-3 en NEN 5754
Korrelgrootte < 2 µm (lutum)	W0171	Sedimentatie	pb 3010-4 en NEN 5753
Metalen			
Barium (Ba)	W0423	ICP-MS	pb 3010-5 en NEN-EN-ISO 17294-2
Cadmium (Cd)	W0423	ICP-MS	pb 3010-5 en NEN-EN-ISO 17294-2
Kobalt (Co)	W0423	ICP-MS	pb 3010-5 en NEN-EN-ISO 17294-2
Koper (Cu)	W0423	ICP-MS	pb 3010-5 en NEN-EN-ISO 17294-2
Kwik (Hg)	W0423	ICP-MS	pb 3010-5 en NEN-EN-ISO 17294-2
Molybdeen (Mo)	W0423	ICP-MS	pb 3010-5 en NEN-EN-ISO 17294-2
Nikkel (Ni)	W0423	ICP-MS	pb 3010-5 en NEN-EN-ISO 17294-2
Lood (Pb)	W0423	ICP-MS	pb 3010-5 en NEN-EN-ISO 17294-2
Zink (Zn)	W0423	ICP-MS	pb 3010-5 en NEN-EN-ISO 17294-2
Minerale olie			
Minerale Olie (C10-C40)	W0202	GC-FID	pb 3010-7 en NEN-EN-ISO 16703
Organo chloorbestrijdingsmiddelen, OCB			
OCB (25)	W0262	GC-MS	pb 3020-1-3 & NEN 6980
OCB som AP04/AS3X	W0262	GC-MS	pb 3020-1-3 & NEN 6980
Polychloorbifenylen, PCB			
PCB (7)	W0271	GC-MS	pb 3010-8 en NEN 6980
Polycyclische Aromatische Koolwaterstoffen, PAK			
PAK som AS3000/AP04	W0271	GC-MS	pb. 3010-6 en NEN-ISO 18287
PAK (10) (VROM)	W0271	GC-MS	pb. 3010-6 en NEN-ISO 18287

Nadere informatie over de toegepaste onderzoeksmethoden alsmede een classificatie van de meetonzekerheid staan vermeld in ons overzicht "Specificaties analysemethoden", versie april 2022.

Eurofins Analytico B.V.

Gildeweg 42-46
NL-3771NB Barneveld
+31 (0)34 242 63 00
Info-env@eurofins.nl
www.eurofins.nl

Venecoweg 5
B-9810 Nazareth
+32 (0)9 222 77 59
belgie-env@eurofins.be
www.eurofins.be

BNP Paribas S.A. 227 9245 25
IBAN: NL71BNPA0227924525
BIC: BNPANL2A
KvK/CoC: 09088623
BTW/VAT: NL 8043.14.883.B01

Eurofins Analytico B.V. is ISO 14001: 2015 gecertificeerd door TÜV en erkend door het Vlaamse, het Brusselse Gewest, het Waalse Gewest en door de overheid van Luxemburg.

Inventerra Milieuadviesbureau
T.a.v. Margot Lawende
Nijverheidsweg 34
3341 LJ HENDRIK-IDO-AMBACHT

Analysecertificaat

Datum: 25-May-2023

Hierbij ontvangt u de resultaten van het navolgende laboratoriumonderzoek.

Certificaatnummer/Versie	2023075427/1
Uw project/verslagnummer	22-2056
Uw projectnaam	Spanbroek
Uw ordernummer	
Uw datum aanlevering monster(s)	23-May-2023

Dit certificaat mag uitsluitend in zijn geheel worden gereproduceerd.
De analyse resultaten hebben alleen betrekking op het beproefde object.

De grondmonsters worden tot 4 weken na datum ontvangst bewaard en watermonsters tot 2 weken na datum ontvangst. Zonder tegenbericht worden de monsters nadien afgevoerd.
Indien de monsters langer bewaard dienen te blijven verzoeken wij U dit exemplaar uiterlijk 1 werkdag voor afloop van de standaardbewaarperiode ondertekend aan ons te retourneren. Voor de kosten van het langer bewaren van monsters verwijzen wij naar de prijslijst.

Bewaren tot:
Datum: Naam: Handtekening:

Wij vertrouwen erop uw opdracht hiermee naar verwachting te hebben uitgevoerd, mocht U naar aanleiding van dit analysecertificaat nog vragen hebben verzoeken wij U contact op te nemen met de afdeling Verkoop en Advies.

Met vriendelijke groet,

Eurofins Analytico B.V.

Ing. A. Veldhuizen
Technical Manager

Analysecertificaat

Uw project/verslagnummer	22-2056	Certificaatnummer/Versie	2023075427/1
Uw projectnaam	Spanbroek	Startdatum analyse	23-May-2023
Uw ordernummer		Datum einde analyse	25-May-2023
Uw monsternemer	Peter van Achterberg	Rapportagedatum	25-May-2023/15:09
		Bijlage	A,B,C
		Pagina	1/2

	Analyse	Eenheid	1	2
	Metalen			
S	Barium (Ba)	µg/l	130	230
S	Cadmium (Cd)	µg/l	<0.20	<0.20
S	Kobalt (Co)	µg/l	<2.0	<2.0
S	Koper (Cu)	µg/l	<2.0	<2.0
S	Kwik (Hg)	µg/l	<0.050	<0.050
S	Molybdeen (Mo)	µg/l	<2.0	<2.0
S	Nikkel (Ni)	µg/l	<3.0	3.1
S	Lood (Pb)	µg/l	<2.0	<2.0
S	Zink (Zn)	µg/l	38	76
	Vluchtige Aromatische Koolwaterstoffen			
S	Benzeen	µg/l	<0.20	<0.20
S	Tolueen	µg/l	<0.20	<0.20
S	Ethylbenzeen	µg/l	<0.20	<0.20
S	o-Xyleen	µg/l	<0.10	<0.10
S	m,p-Xyleen	µg/l	<0.20	<0.20
S	Xylenen (som) factor 0,7	µg/l	0.21 [1)]	0.21 [1)]
	BTEX (som)	µg/l	<0.90	<0.90
S	Naftaleen	µg/l	<0.020	<0.020
S	Styreen	µg/l	<0.20	<0.20
	Vluchtige organische halogeenkoolwaterstoffen			
S	Dichloormethaan	µg/l	<0.20	<0.20
S	Trichloormethaan	µg/l	<0.20	<0.20
S	Tetrachloormethaan	µg/l	<0.10	<0.10
S	Trichlooretheen	µg/l	<0.20	<0.20
S	Tetrachlooretheen	µg/l	<0.10	<0.10
S	1,1-Dichloorethaan	µg/l	<0.20	<0.20
S	1,2-Dichloorethaan	µg/l	<0.20	<0.20
S	1,1,1-Trichloorethaan	µg/l	<0.10	<0.10
S	1,1,2-Trichloorethaan	µg/l	<0.10	<0.10
S	cis 1,2-Dichlooretheen	µg/l	<0.10	<0.10

Nr.	Uw monsteromschrijving	Opgegeven monstermatrix	Monster nr.
1	103-1-1 (190-290)	Water (AS3000)	13650794
2	113-1-1 (190-290)	Water (AS3000)	13650795

Q: door RvA geaccrediteerde verrichting
A: AP04 erkende en geaccrediteerde verrichting
S: AS SIKB erkende en geaccrediteerde verrichting
V: VLAREL erkende verrichting
W: Waals Gewest erkende verrichting

Dit certificaat mag uitsluitend in zijn geheel worden gereproduceerd.
Eurofins Analytico B.V. is ISO 14001: 2015 gecertificeerd door TÜV en erkend door het Vlaamse, het Brusselse Gewest, het Waalse Gewest en door de overheid van Luxemburg.

Eurofins Analytico B.V.

Gildeweg 42-46
NL-3771NB Barneveld
+31 (0)34 242 63 00
Info-env@eurofins.nl
www.eurofins.nl

Venecoweg 5
B-9810 Nazareth
+32 (0)9 222 77 59
belgie-env@eurofins.be
www.eurofins.be

BNP Paribas S.A. 227 9245 25
IBAN: NL71BNPA0227924525
BIC: BNPANL2A
KvK/CoC: 09088623
BTW/VAT: NL 8043.14.883.B01

TESTEN
RvA L010

Analysecertificaat

Uw project/verslagnummer	22-2056	Certificaatnummer/Versie	2023075427/1
Uw projectnaam	Spanbroek	Startdatum analyse	23-May-2023
Uw ordernummer		Datum einde analyse	25-May-2023
Uw monsternemer	Peter van Achterberg	Rapportagedatum	25-May-2023/15:09
		Bijlage	A,B,C
		Pagina	2/2

	Analyse	Eenheid	1	2
S	trans 1,2-Dichlooretheen	µg/L	<0.10	<0.10
	CKW (som)	µg/L	<1.6	<1.6
S	Tribroommethaan	µg/L	<0.20	<0.20
S	Vinylchloride	µg/L	<0.10	<0.10
S	1,1-Dichlooretheen	µg/L	<0.10	<0.10
S	1,2-Dichloorethenen (Som) factor 0,7	µg/L	0.14 1)	0.14 1)
S	1,1-Dichloorpropaan	µg/L	<0.20	<0.20
S	1,2-Dichloorpropaan	µg/L	<0.20	<0.20
S	1,3-Dichloorpropaan	µg/L	<0.20	<0.20
S	Dichloorpropanen som factor 0.7	µg/L	0.42	0.42
	Minerale olie			
	Minerale olie (C10-C12)	µg/L	<10	<10
	Minerale olie (C12-C16)	µg/L	<10	<10
	Minerale olie (C16-C21)	µg/L	<10	<10
	Minerale olie (C21-C30)	µg/L	<15	<15
	Minerale olie (C30-C35)	µg/L	<10	<10
	Minerale olie (C35-C40)	µg/L	<10	<10
S	Minerale olie totaal (C10-C40)	µg/L	<50	<50

Nr.	Uw monsteromschrijving	Opgegeven monstermatrix	Monster nr.
1	103-1-1 (190-290)	Water (AS3000)	13650794
2	113-1-1 (190-290)	Water (AS3000)	13650795

Q: door RvA geaccrediteerde verrichting
A: AP04 erkende en geaccrediteerde verrichting
S: AS SIKB erkende en geaccrediteerde verrichting
V: VLAREL erkende verrichting
W: Waals Gewest erkende verrichting

Akkoord
Pr.coörd.

Dit certificaat mag uitsluitend in zijn geheel worden gereproduceerd.

Eurofins Analytico B.V. is ISO 14001: 2015 gecertificeerd door TÜV en erkend door het Vlaamse, het Brusselse Gewest, het Waalse Gewest en door de overheid van Luxemburg.

TESTEN
RvA L010

Eurofins Analytico B.V.

Gildeweg 42-46
NL-3771NB Barneveld
+31 (0)34 242 63 00
Info-env@eurofins.nl
www.eurofins.nl

Venecoweg 5
B-9810 Nazareth
+32 (0)9 222 77 59
belgie-env@eurofins.be
www.eurofins.be

BNP Paribas S.A. 227 9245 25
IBAN: NL71BNPA0227924525
BIC: BNPANL2A
KvK/CoC: 09088623
BTW/VAT: NL 8043.14.883.B01

Bijlage (A) met de opgegeven deelmonsterinformatie behorende bij het analysecertificaat. 2023075427/1

Monster nr. / Barcode	Uw monsteromschrijving / Boornr	Van	Tot	Uw datum monstername	Monsteromsch./Monstername ID
13650794	103-1-1 (190-290)				
0692288332	103	190	290	23-May-2023	1
0801113010	103	190	290	23-May-2023	2
13650795	113-1-1 (190-290)				
0692288363	113	190	290	23-May-2023	1
0801112986	113	190	290	23-May-2023	2

Eurofins Analytico B.V.

Gildeweg 42-46
NL-3771NB Barneveld
+31 (0)34 242 63 00
Info-env@eurofins.nl
www.eurofins.nl

Venecoweg 5
B-9810 Nazareth
+32 (0)9 222 77 59
belgie-env@eurofins.be
www.eurofins.be

BNP Paribas S.A. 227 9245 25
IBAN: NL71BNPA0227924525
BIC: BNPANL2A
KvK/CoC: 09088623
BTW/VAT: NL 8043.14.883.B01

Eurofins Analytico B.V. is ISO 14001: 2015 gecertificeerd door TÜV en erkend door het Vlaamse, het Brusselse Gewest, het Waalse Gewest en door de overheid van Luxemburg.

Bijlage (B) met opmerkingen behorende bij analysecertificaat 2023075427/1

Opmerking 1)

De toetswaarde van de som is gelijk aan de sommatie van 0,7*RG

Eurofins Analytico B.V.

Gildeweg 42-46
NL-3771NB Barneveld
+31 (0)34 242 63 00
Info-env@eurofins.nl
www.eurofins.nl

Venecoweg 5
B-9810 Nazareth
+32 (0)9 222 77 59
belgie-env@eurofins.be
www.eurofins.be

BNP Paribas S.A. 227 9245 25
IBAN: NL71BNPA0227924525
BIC: BNPANL2A
KvK/CoC: 09088623
BTW/VAT: NL 8043.14.883.B01

Eurofins Analytico B.V. is ISO 14001: 2015 gecertificeerd door TÜV en erkend door het Vlaamse, het Brusselse Gewest, het Waalse Gewest en door de overheid van Luxemburg.

Bijlage (C) met methodeverwijzingen behorende bij analysecertificaat 2023075427/1

Analyse	Methode	Techniek	Methode referentie
Metalen			
Barium (Ba)	W0421	ICP-MS	pb 3110-3 en NEN-EN-ISO 17294-2
Cadmium (Cd)	W0421	ICP-MS	pb 3110-3 en NEN-EN-ISO 17294-2
Kobalt (Co)	W0421	ICP-MS	pb 3110-3 en NEN-EN-ISO 17294-2
Koper (Cu)	W0421	ICP-MS	pb 3110-3 en NEN-EN-ISO 17294-2
Kwik (Hg)	W0421	ICP-MS	pb 3110-3 en NEN-EN-ISO 17294-2
Molybdeen (Mo)	W0421	ICP-MS	pb 3110-3 en NEN-EN-ISO 17294-2
Nikkel (Ni)	W0421	ICP-MS	pb 3110-3 en NEN-EN-ISO 17294-2
Lood (Pb)	W0421	ICP-MS	pb 3110-3 en NEN-EN-ISO 17294-2
Zink (Zn)	W0421	ICP-MS	pb 3110-3 en NEN-EN-ISO 17294-2
Vluchtige Aromatische Koolwaterstoffen			
Xylenen som AS3000	W0254	HS-GC-MS	pb 3130-1
Aromaten (BTEXN)	W0254	HS-GC-MS	pb 3130-1
Styreen	W0254	HS-GC-MS	pb 3130-1
Vluchtige organische halogeenkoolwaterstoffen			
VOCl (11)	W0254	HS-GC-MS	pb 3130-1
Tribroommethaan (Bromoform)	W0254	HS-GC-MS	pb 3130-1
Vinylchloride	W0254	HS-GC-MS	pb 3130-1
1,1-Dichlooretheen	W0254	HS-GC-MS	pb 3130-1
DiClEtheen som AS3000	W0254	HS-GC-MS	pb 3130-1
1,1-Dichloorpropaan	W0254	HS-GC-MS	pb 3130-1
1,2-Dichloorpropaan	W0254	HS-GC-MS	pb 3130-1
1,3-Dichloorpropaan	W0254	HS-GC-MS	pb 3130-1
DiChlprop. som AS3000	W0254	HS-GC-MS	pb 3130-1
Minerale olie			
Minerale olie (C10-C40)	W0215	GC-FID	pb 3110-5

Nadere informatie over de toegepaste onderzoeksmethoden alsmede een classificatie van de meetonzekerheid staan vermeld in ons overzicht "Specificaties analysemethoden", versie april 2022.

Eurofins Analytico B.V.

Gildeweg 42-46
NL-3771NB Barneveld
+31 (0)34 242 63 00
Info-env@eurofins.nl
www.eurofins.nl

Venecoweg 5
B-9810 Nazareth
+32 (0)9 222 77 59
belgie-env@eurofins.be
www.eurofins.be

BNP Paribas S.A. 227 9245 25
IBAN: NL71BNPA0227924525
BIC: BNPANL2A
KvK/CoC: 09088623
BTW/VAT: NL 8043.14.883.B01

Eurofins Analytico B.V. is ISO 14001: 2015 gecertificeerd door TÜV en erkend door het Vlaamse, het Brusselse Gewest, het Waalse Gewest en door de overheid van Luxemburg.

Bijlage 4 Toetsingskader en toetsingswaarden

Wettelijk toetsingskader
De analyseresultaten van de grond- en grondwatermonsters zijn getoetst aan de door het Ministerie van VROM vastgestelde achtergrond- en interventiewaarden voor grond en de streef- en interventiewaarden voor grondwater. De achtergrondwaarden voor grond (AW2000) zijn vastgelegd in de Regeling bodemkwaliteit. De interventiewaarden voor grond en de streef- en interventiewaarden voor grondwater zijn vastgelegd in de Circulaire bodemsanering.

Bij de toetsing van somparameters (o.a. xylenen en PCB) is het mogelijk dat de somparameter de betreffende achtergrond- c.q. streefwaarde overschrijdt. Indien echter de afzonderlijke parameters de detectielimiet niet overschrijden kan, op basis van artikel S.5 van de Wijziging Regeling Bodemkwaliteit, worden gesteld dat de somparameter aan de betreffende achtergrond- c.q. streefwaarde voldoet.

Voor grond is in de Circulaire de norm voor barium tijdelijk buiten gebruik gesteld. Reden hiervoor is dat barium op basis van gegevens uit het hele land van nature in dermate verhoogde gehalten voorkomen, dat de huidige interventiewaarde wordt overschreden. De norm geldt echter wel wanneer sprake is van een bariumverontreiniging als gevolg van een antropogene bron.

Achtergrondwaarde grond (AW2000), Streefwaarde grondwater
Deze waarden geven het na te streven kwaliteitsniveau voor de bodem aan, waarbij nog sprake is van duurzame bodemkwaliteit. Bij dit niveau zijn alle functionele eigenschappen voor mens, dier en plant aanwezig. Het uitgangspunt is dat bodems in relatief onbelaste gebieden in Nederland in overgrote meerderheid aan de achtergrondwaarden/streefwaarden moeten voldoen. Bij overschrijding van de achtergrondwaarde/streefwaarde kan worden gesproken over een verontreiniging.

Interventiewaarde
De interventiewaarde geeft aan wanneer de functionele eigenschappen die de bodem heeft voor mens, dier en plant ernstig zijn of dreigen te worden verminderd. De waarden zijn voor een deel gebaseerd op studies naar de maximale hoeveelheid die de mens per dag in het lichaam mag opnemen zonder gezondheidseffecten te ondervinden. Voor een ander deel zijn deze waarden gebaseerd op de concentraties waarbij 50% van de (potentieel) aanwezige soorten planten en dieren en processen negatieve effecten kunnen ondervinden. De interventie(I)waarden worden gebruikt om te beoordelen of er sprake is van een geval van ernstige bodemverontreiniging als bedoeld in de Wet Bodembescherming (Wbb). Het is overigens ook mogelijk dat er sprake is van ernstige bodemverontreiniging als de interventiewaarde niet wordt overschreden.

Tussenwaarde
De voormalige tussenwaarde (het gemiddelde van de achtergrondwaarde en interventiewaarde (I)) geeft het niveau van bodemkwaliteit aan, waarbij mogelijk sprake is van ernstige bedreiging of dreigende ernstige vermindering van de functionele eigenschappen die de bodem heeft voor mens, plant of dier. Hoewel de tussenwaarde geen wettelijke status heeft, wordt de tussenwaarde door veel bevoegde gezagen nog gehanteerd als criterium voor nader bodemonderzoek.

Wanneer is bodemsanering noodzakelijk (ernst en spoed)?
Nieuwe gevallen van bodemverontreiniging (veroorzaakt na 1 januari 1987, voor asbest geldt: ontstaan vanaf 1993) dienen conform de zorgplicht in de Wet Bodembescherming te worden gesaneerd. De saneringsnoodzaak bij zorgplichtsaneringen is in principe onafhankelijk van de ernst van de verontreiniging of spoedeisendheid. Nieuwe gevallen van bodemverontreinigingen dienen zo goed als mogelijk ongedaan gemaakt te worden.

Bij zogeheten historische gevallen (veroorzaakt vóór 1987) dienen in principe alleen ernstige gevallen van bodemverontreiniging op termijn te worden gesaneerd, waarbij een verontreiniging functiegericht gesaneerd kan worden. Bij een historische verontreiniging is sprake van een ernstig geval van bodemverontreiniging als een bodemvolume van 25 m³ grond cq 100 m³ grondwater verontreinigd is in een concentratie boven de interventiewaarde; de verontreiniging is dan saneringsplichtig. Voor asbest geldt dat sprake is van een geval van ernstige verontreiniging zodra het asbestgehalte binnen een in het asbestbodemonderzoek onderscheiden ruimtelijke eenheid (RE) de interventiewaarde (100 mg/kgds) overschrijdt; het volumecriterium is niet van toepassing. Het tijdstip van sanering (van een historische verontreiniging) wordt bepaald door de saneringsurgentie. De urgentie hangt af van de actuele risico's die aanwezig zijn voor mens en ecosysteem alsmede de verspreidingsrisico's. Deze risico's hangen samen met het gebruik van de verontreinigde locatie, bodemopbouw en geohydrologie (locatie-specifieke omstandigheden). Verder kan de noodzaak tot bodemsanering ontstaan bij een functiewijziging, bijvoorbeeld bij het bebouwen van een terrein. Daarnaast kan door de koper of een verzekeringsmaatschappij sanering worden verlangd.

In de notitie 'interventiewaarden bodemsanering' is aangegeven dat er ook sprake kan zijn van een ernstige bodemverontreiniging bij concentraties beneden de I-waarde. Overschrijding van de humane MTR (maximaal toelaatbaar risico) bij concentraties beneden de I-waarde kan zich voordoen bij consumptie van gewassen (lood en cadmium), inhalatie in kruipruimten en ingestie op speelplaats voor de kinderen (lood). Aanvullend onderzoek kan in dit geval nodig zijn. Afhankelijk van het Provinciaal beleid worden momenteel nog voor bepaalde situaties lagere waarden (bijvoorbeeld bij herinrichting) of hogere waarden aangehouden als saneringscriteria.

BoToVa T12 Toetsing Wbb grond

Projectnummer	22-2056
Projectnaam	Spanbroek
Ordernummer	
Datum monstername	16-05-2023
Monsternemer	Peter Achterberg
Certificaatnummer	2023073543
Startdatum	17-05-2023
Rapportagedatum	24-05-2023

Analyse	Eenheid	1	GSSD	Oordeel	RG	AW	T	I
Bodemtype correctie								
Organische stof		4,9						
Korrelgrootte < 2 µm (Lutum)		12,4						
Voorbehandeling								
Cryogeen malen		Uitgevoerd						
Bodemkundige analyses								
Droge stof	% (m/m)	73,1	73,1					
Organische stof	% (m/m) ds	4,9	4,9					
Gloeirest	% (m/m) ds	94						
Korrelgrootte < 2 µm (Lutum)	% (m/m) ds	12,4	12,4					
Organo chloorbestrijdingsmiddelen, OCB								
alfa-HCH	mg/kg ds	<0,0010	0,0014	-	0,001	0,001	8,5	17
beta-HCH	mg/kg ds	<0,0010	0,0014	-	0,001	0,002	0,801	1,6
gamma-HCH	mg/kg ds	<0,0010	0,0014	-	0,001	0,003	0,602	1,2
delta-HCH	mg/kg ds	<0,0010	0,0014					
Hexachloorbenzeen	mg/kg ds	<0,0010	0,0014	-	0,003	0,0085	1	2
Heptachloor	mg/kg ds	<0,0010	0,0014	-	0,001	0,0007	2	4
Heptachloorepoxide(cis- of A)	mg/kg ds	<0,0010	0,0014					
Heptachloorepoxide(trans- of B)	mg/kg ds	<0,0010	0,0014					
Hexachloorbutadieen	mg/kg ds	<0,0010	0,0014	-	0,001	0,003		
Aldrin	mg/kg ds	<0,0010	0,0014		0,001			0,32
Dieldrin	mg/kg ds	<0,0010	0,0014					
Endrin	mg/kg ds	<0,0010	0,0014					
Isodrin	mg/kg ds	<0,0010	0,0014					
Telodrin	mg/kg ds	<0,0010	0,0014					
alfa-Endosulfan	mg/kg ds	<0,0010	0,0014	-	0,001	0,0009	2	4
beta-Endosulfan	mg/kg ds	<0,0010	0,0014					
Endosulfansulfaat	mg/kg ds	<0,0020	0,0028					
alfa-Chloordaan	mg/kg ds	<0,0010	0,0014					
gamma-Chloordaan	mg/kg ds	<0,0010	0,0014					
o,p'-DDT	mg/kg ds	<0,0010	0,0014					
p,p'-DDT	mg/kg ds	<0,0010	0,0014					
o,p'-DDE	mg/kg ds	<0,0010	0,0014					
p,p'-DDE	mg/kg ds	<0,0010	0,0014					
o,p'-DDD	mg/kg ds	<0,0010	0,0014					
p,p'-DDD	mg/kg ds	<0,0010	0,0014					
HCH (som) (factor 0,7)	mg/kg ds	0,0021						
Drins (som) (factor 0,7)	mg/kg ds	0,0021	0,0042	-	0,003	0,015	2,01	4
Heptachloorepoxide (som) (factor 0,7)	mg/kg ds	0,0014	0,0028	-	0,002	0,002	2	4
DDD (som) (factor 0,7)	mg/kg ds	0,0014	0,0028	-	0,002	0,02	17	34
DDE (som) (factor 0,7)	mg/kg ds	0,0014	0,0028	-	0,002	0,1	1,2	2,3
DDT (som) (factor 0,7)	mg/kg ds	0,0014	0,0028	-	0,006	0,2	0,95	1,7
DDX (som) (factor 0,7)	mg/kg ds	0,0042						
Chloordaan (som) (factor 0,7)	mg/kg ds	0,0014	0,0028	-	0,002	0,002	2	4
OCB (som) LB (factor 0,7)	mg/kg ds	0,015	0,03	-	0,0056	0,4		
OCB (som) WB (factor 0,7)	mg/kg ds	0,016						

Legenda

Nr.	Analytico-nr	Monster
1	13644181	MM01 (0-30)

Eindoordeel: Voldoet aan Achtergrondwaarde

Gebruikte afkortingen

-	kleiner dan of gelijk aan Achtergrondwaarde
*	groter dan Achtergrondwaarde
**	groter dan Tussenwaarde
***	groter dan Interventiewaarde

GSSD	Gestandaardiseerd gehalte
RG	Vereiste Rapportagegrens
AW	Achtergrondwaarde
T	Tussenwaarde
I	Interventiewaarde

Deze toetsing is uitgevoerd met behulp van BoToVa.

Zie voor info: http://www.rwsleefomgeving.nl/onderwerpen/bodem-ondergrond/bbk/instrumenten/botova/

N.B.: de vermelde tussenwaarde is door PAIS berekend en is niet afkomstig uit BoToVa

BoToVa T12 Toetsing Wbb grond

Projectnummer	22-2056
Projectnaam	Spanbroek
Ordernummer	
Datum monstername	16-05-2023
Monsternemer	Peter Achterberg
Certificaatnummer	2023073543
Startdatum	17-05-2023
Rapportagedatum	24-05-2023

Analyse	Eenheid	2	GSSD	Oordeel	RG	AW	T	I
Bodemtype correctie								
Organische stof		4,1						
Korrelgrootte < 2 µm (Lutum)		9,5						
Voorbehandeling								
Cryogeen malen		Uitgevoerd						
Bodemkundige analyses								
Droge stof	% (m/m)	77,2	77,2					
Organische stof	% (m/m) ds	4,1	4,1					
Gloeirest	% (m/m) ds	95						
Korrelgrootte < 2 µm (Lutum)	% (m/m) ds	9,5	9,5					
Organo chloorbestrijdingsmiddelen, OCB								
alfa-HCH	mg/kg ds	<0,0010	0,0017	-	0,001	0,001	8,5	17
beta-HCH	mg/kg ds	<0,0010	0,0017	-	0,001	0,002	0,801	1,6
gamma-HCH	mg/kg ds	<0,0010	0,0017	-	0,001	0,003	0,602	1,2
delta-HCH	mg/kg ds	<0,0010	0,0017					
Hexachloorbenzeen	mg/kg ds	<0,0010	0,0017	-	0,003	0,0085	1	2
Heptachloor	mg/kg ds	<0,0010	0,0017	-	0,001	0,0007	2	4
Heptachloorepoxide(cis- of A)	mg/kg ds	<0,0010	0,0017					
Heptachloorepoxide(trans- of B)	mg/kg ds	<0,0010	0,0017					
Hexachloorbutadieen	mg/kg ds	<0,0010	0,0017	-	0,001	0,003		
Aldrin	mg/kg ds	<0,0010	0,0017		0,001			0,32
Dieldrin	mg/kg ds	<0,0010	0,0017					
Endrin	mg/kg ds	<0,0010	0,0017					
Isodrin	mg/kg ds	<0,0010	0,0017					
Telodrin	mg/kg ds	<0,0010	0,0017					
alfa-Endosulfan	mg/kg ds	<0,0010	0,0017	-	0,001	0,0009	2	4
beta-Endosulfan	mg/kg ds	<0,0010	0,0017					
Endosulfansulfaat	mg/kg ds	<0,0020	0,0034					
alfa-Chloordaan	mg/kg ds	<0,0010	0,0017					
gamma-Chloordaan	mg/kg ds	<0,0010	0,0017					
o,p'-DDT	mg/kg ds	<0,0010	0,0017					
p,p'-DDT	mg/kg ds	<0,0010	0,0017					
o,p'-DDE	mg/kg ds	<0,0010	0,0017					
p,p'-DDE	mg/kg ds	<0,0010	0,0017					
o,p'-DDD	mg/kg ds	<0,0010	0,0017					
p,p'-DDD	mg/kg ds	<0,0010	0,0017					
HCH (som) (factor 0,7)	mg/kg ds	0,0021						
Drins (som) (factor 0,7)	mg/kg ds	0,0021	0,0051	-	0,003	0,015	2,01	4
Heptachloorepoxide (som) (factor 0,7)	mg/kg ds	0,0014	0,0034	-	0,002	0,002	2	4
DDD (som) (factor 0,7)	mg/kg ds	0,0014	0,0034	-	0,002	0,02	17	34
DDE (som) (factor 0,7)	mg/kg ds	0,0014	0,0034	-	0,002	0,1	1,2	2,3
DDT (som) (factor 0,7)	mg/kg ds	0,0014	0,0034	-	0,006	0,2	0,95	1,7
DDX (som) (factor 0,7)	mg/kg ds	0,0042						
Chloordaan (som) (factor 0,7)	mg/kg ds	0,0014	0,0034	-	0,002	0,002	2	4
OCB (som) LB (factor 0,7)	mg/kg ds	0,015	0,0358	-	0,0056	0,4		
OCB (som) WB (factor 0,7)	mg/kg ds	0,016						

Legenda

Nr.	Analytico-nr	Monster
2	13644182	MM02 (0-30)

Eindoordeel: Voldoet aan Achtergrondwaarde

Gebruikte afkortingen

-	kleiner dan of gelijk aan Achtergrondwaarde
*	groter dan Achtergrondwaarde
**	groter dan Tussenwaarde
***	groter dan Interventiewaarde

GSSD	Gestandaardiseerd gehalte
RG	Vereiste Rapportagegrens
AW	Achtergrondwaarde
T	Tussenwaarde
I	Interventiewaarde

Deze toetsing is uitgevoerd met behulp van BoToVa.

Zie voor info: http://www.rwsleefomgeving.nl/onderwerpen/bodem-ondergrond/bbk/instrumenten/botova/

N.B.: de vermelde tussenwaarde is door PAIS berekend en is niet afkomstig uit BoToVa

BoToVa T12 Toetsing Wbb grond

Projectnummer	22-2056
Projectnaam	Spanbroek
Ordernummer	
Datum monstername	16-05-2023
Monsternemer	Peter Achterberg
Certificaatnummer	2023073543
Startdatum	17-05-2023
Rapportagedatum	24-05-2023

Analyse	Eenheid	3	GSSD	Oordeel	RG	AW	T	I
Bodemtype correctie								
Organische stof		3,5						
Korrelgrootte < 2 µm (Lutum)		10,7						
Voorbehandeling								
Cryogeen malen		Uitgevoerd						
Bodemkundige analyses								
Droge stof	% (m/m)	79,2	79,2					
Organische stof	% (m/m) ds	3,5	3,5					
Gloeirest	% (m/m) ds	96						
Korrelgrootte < 2 µm (Lutum)	% (m/m) ds	10,7	10,7					
Organo chloorbestrijdingsmiddelen, OCB								
alfa-HCH	mg/kg ds	<0,0010	0,002	-	0,001	0,001	8,5	17
beta-HCH	mg/kg ds	<0,0010	0,002	-	0,001	0,002	0,801	1,6
gamma-HCH	mg/kg ds	<0,0010	0,002	-	0,001	0,003	0,602	1,2
delta-HCH	mg/kg ds	<0,0010	0,002					
Hexachloorbenzeen	mg/kg ds	<0,0010	0,002	-	0,003	0,0085	1	2
Heptachloor	mg/kg ds	<0,0010	0,002	-	0,001	0,0007	2	4
Heptachloorepoxide(cis- of A)	mg/kg ds	<0,0010	0,002					
Heptachloorepoxide(trans- of B)	mg/kg ds	<0,0010	0,002					
Hexachloorbutadieen	mg/kg ds	<0,0010	0,002	-	0,001	0,003		
Aldrin	mg/kg ds	<0,0010	0,002		0,001			0,32
Dieldrin	mg/kg ds	<0,0010	0,002					
Endrin	mg/kg ds	<0,0010	0,002					
Isodrin	mg/kg ds	<0,0010	0,002					
Telodrin	mg/kg ds	<0,0010	0,002					
alfa-Endosulfan	mg/kg ds	<0,0010	0,002	-	0,001	0,0009	2	4
beta-Endosulfan	mg/kg ds	<0,0010	0,002					
Endosulfansulfaat	mg/kg ds	<0,0020	0,004					
alfa-Chloordaan	mg/kg ds	<0,0010	0,002					
gamma-Chloordaan	mg/kg ds	<0,0010	0,002					
o,p'-DDT	mg/kg ds	<0,0010	0,002					
p,p'-DDT	mg/kg ds	<0,0010	0,002					
o,p'-DDE	mg/kg ds	<0,0010	0,002					
p,p'-DDE	mg/kg ds	<0,0010	0,002					
o,p'-DDD	mg/kg ds	<0,0010	0,002					
p,p'-DDD	mg/kg ds	<0,0010	0,002					
HCH (som) (factor 0,7)	mg/kg ds	0,0021						
Drins (som) (factor 0,7)	mg/kg ds	0,0021	0,006	-	0,003	0,015	2,01	4
Heptachloorepoxide (som) (factor 0,7)	mg/kg ds	0,0014	0,004	-	0,002	0,002	2	4
DDD (som) (factor 0,7)	mg/kg ds	0,0014	0,004	-	0,002	0,02	17	34
DDE (som) (factor 0,7)	mg/kg ds	0,0014	0,004	-	0,002	0,1	1,2	2,3
DDT (som) (factor 0,7)	mg/kg ds	0,0014	0,004	-	0,006	0,2	0,95	1,7
DDX (som) (factor 0,7)	mg/kg ds	0,0042						
Chloordaan (som) (factor 0,7)	mg/kg ds	0,0014	0,004	-	0,002	0,002	2	4
OCB (som) LB (factor 0,7)	mg/kg ds	0,015	0,042	-	0,0056	0,4		
OCB (som) WB (factor 0,7)	mg/kg ds	0,016						

Legenda

Nr.	Analytico-nr	Monster
3	13644183	MM03 (0-30)

Eindoordeel: Voldoet aan Achtergrondwaarde

Gebruikte afkortingen

-	kleiner dan of gelijk aan Achtergrondwaarde
*	groter dan Achtergrondwaarde
**	groter dan Tussenwaarde
***	groter dan Interventiewaarde

GSSD	Gestandaardiseerd gehalte
RG	Vereiste Rapportagegrens
AW	Achtergrondwaarde
T	Tussenwaarde
I	Interventiewaarde

Deze toetsing is uitgevoerd met behulp van BoToVa.

Zie voor info: http://www.rwsleefomgeving.nl/onderwerpen/bodem-ondergrond/bbk/instrumenten/botova/

N.B.: de vermelde tussenwaarde is door PAIS berekend en is niet afkomstig uit BoToVa

BoToVa T12 Toetsing Wbb grond

Projectnummer	22-2056
Projectnaam	Spanbroek
Ordernummer	
Datum monstername	16-05-2023
Monsternemer	Peter Achterberg
Certificaatnummer	2023073543
Startdatum	17-05-2023
Rapportagedatum	24-05-2023

Analyse	Eenheid	4	GSSD	Oordeel	RG	AW	T	I
Bodemtype correctie								
Organische stof		4,3						
Korrelgrootte < 2 µm (Lutum)		3,6						
Voorbehandeling								
Cryogeen malen		Uitgevoerd						
Bodemkundige analyses								
Droge stof	% (m/m)	78,4	78,4					
Organische stof	% (m/m) ds	4,3	4,3					
Gloeirest	% (m/m) ds	95						
Korrelgrootte < 2 µm (Lutum)	% (m/m) ds	3,6	3,6					
Organo chloorbestrijdingsmiddelen, OCB								
alfa-HCH	mg/kg ds	<0,0010	0,0016	-	0,001	0,001	8,5	17
beta-HCH	mg/kg ds	<0,0010	0,0016	-	0,001	0,002	0,801	1,6
gamma-HCH	mg/kg ds	<0,0010	0,0016	-	0,001	0,003	0,602	1,2
delta-HCH	mg/kg ds	<0,0010	0,0016					
Hexachloorbenzeen	mg/kg ds	<0,0010	0,0016	-	0,003	0,0085	1	2
Heptachloor	mg/kg ds	<0,0010	0,0016	-	0,001	0,0007	2	4
Heptachloorepoxide(cis- of A)	mg/kg ds	<0,0010	0,0016					
Heptachloorepoxide(trans- of B)	mg/kg ds	<0,0010	0,0016					
Hexachloorbutadieen	mg/kg ds	<0,0010	0,0016	-	0,001	0,003		
Aldrin	mg/kg ds	<0,0010	0,0016		0,001			0,32
Dieldrin	mg/kg ds	<0,0010	0,0016					
Endrin	mg/kg ds	<0,0010	0,0016					
Isodrin	mg/kg ds	<0,0010	0,0016					
Telodrin	mg/kg ds	<0,0010	0,0016					
alfa-Endosulfan	mg/kg ds	<0,0010	0,0016	-	0,001	0,0009	2	4
beta-Endosulfan	mg/kg ds	<0,0010	0,0016					
Endosulfansulfaat	mg/kg ds	<0,0020	0,0032					
alfa-Chloordaan	mg/kg ds	<0,0010	0,0016					
gamma-Chloordaan	mg/kg ds	<0,0010	0,0016					
o,p'-DDT	mg/kg ds	<0,0010	0,0016					
p,p'-DDT	mg/kg ds	<0,0010	0,0016					
o,p'-DDE	mg/kg ds	<0,0010	0,0016					
p,p'-DDE	mg/kg ds	<0,0010	0,0016					
o,p'-DDD	mg/kg ds	<0,0010	0,0016					
p,p'-DDD	mg/kg ds	<0,0010	0,0016					
HCH (som) (factor 0,7)	mg/kg ds	0,0021						
Drins (som) (factor 0,7)	mg/kg ds	0,0021	0,0048	-	0,003	0,015	2,01	4
Heptachloorepoxide (som) (factor 0,7)	mg/kg ds	0,0014	0,0032	-	0,002	0,002	2	4
DDD (som) (factor 0,7)	mg/kg ds	0,0014	0,0032	-	0,002	0,02	17	34
DDE (som) (factor 0,7)	mg/kg ds	0,0014	0,0032	-	0,002	0,1	1,2	2,3
DDT (som) (factor 0,7)	mg/kg ds	0,0014	0,0032	-	0,006	0,2	0,95	1,7
DDX (som) (factor 0,7)	mg/kg ds	0,0042						
Chloordaan (som) (factor 0,7)	mg/kg ds	0,0014	0,0032	-	0,002	0,002	2	4
OCB (som) LB (factor 0,7)	mg/kg ds	0,015	0,0341	-	0,0056	0,4		
OCB (som) WB (factor 0,7)	mg/kg ds	0,016						

Legenda

Nr.	Analytico-nr	Monster
4	13644184	MM04 (0-30)

Eindoordeel: Voldoet aan Achtergrondwaarde

Gebruikte afkortingen

-	kleiner dan of gelijk aan Achtergrondwaarde
*	groter dan Achtergrondwaarde
**	groter dan Tussenwaarde
***	groter dan Interventiewaarde

GSSD	Gestandaardiseerd gehalte
RG	Vereiste Rapportagegrens
AW	Achtergrondwaarde
T	Tussenwaarde
I	Interventiewaarde

Deze toetsing is uitgevoerd met behulp van BoToVa.

Zie voor info: http://www.rwsleefomgeving.nl/onderwerpen/bodem-ondergrond/bbk/instrumenten/botova/

N.B.: de vermelde tussenwaarde is door PAIS berekend en is niet afkomstig uit BoToVa

BoToVa T12 Toetsing Wbb grond

Projectnummer	22-2056
Projectnaam	Spanbroek
Ordernummer	
Datum monstername	16-05-2023
Monsternemer	Peter Achterberg
Certificaatnummer	2023073543
Startdatum	17-05-2023
Rapportagedatum	24-05-2023

Analyse	Eenheid	5	GSSD	Oordeel	RG	AW	T	I
Bodemtype correctie								
Organische stof		1,8						
Korrelgrootte < 2 µm (Lutum)		9,5						
Voorbehandeling								
Cryogeen malen		Uitgevoerd						
Bodemkundige analyses								
Droge stof	% (m/m)	77,4	77,4					
Organische stof	% (m/m) ds	1,8	1,8					
Gloeirest	% (m/m) ds	98						
Korrelgrootte < 2 µm (Lutum)	% (m/m) ds	9,5	9,5					
Metalen								
Barium (Ba)	mg/kg ds	<20	28		20	190	555	920
Cadmium (Cd)	mg/kg ds	<0,20	0,2161	-	0,2	0,6	6,8	13
Kobalt (Co)	mg/kg ds	4,3	8,305	-	3	15	103	190
Koper (Cu)	mg/kg ds	<5,0	5,753	-	5	40	115	190
Kwik (Hg)	mg/kg ds	<0,050	0,0448	-	0,05	0,15	18,1	36
Molybdeen (Mo)	mg/kg ds	<1,5	1,05	-	1,5	1,5	95,8	190
Nikkel (Ni)	mg/kg ds	10	17,95	-	4	35	67,5	100
Lood (Pb)	mg/kg ds	11	15,2	-	10	50	290	530
Zink (Zn)	mg/kg ds	26	44,66	-	20	140	430	720
Minerale olie								
Minerale olie (C10-C12)	mg/kg ds	<3,0	10,5					
Minerale olie (C12-C16)	mg/kg ds	<5,0	17,5					
Minerale olie (C16-C21)	mg/kg ds	<5,0	17,5					
Minerale olie (C21-C30)	mg/kg ds	<11	38,5					
Minerale olie (C30-C35)	mg/kg ds	<5,0	17,5					
Minerale olie (C35-C40)	mg/kg ds	<6,0	21					
Minerale olie totaal (C10-C40)	mg/kg ds	<35	122,5	-	35	190	2600	5000
Polychloorbifenylen, PCB								
PCB 28	mg/kg ds	<0,0010	0,0035					
PCB 52	mg/kg ds	<0,0010	0,0035					
PCB 101	mg/kg ds	<0,0010	0,0035					
PCB 118	mg/kg ds	<0,0010	0,0035					
PCB 138	mg/kg ds	<0,0010	0,0035					
PCB 153	mg/kg ds	<0,0010	0,0035					
PCB 180	mg/kg ds	<0,0010	0,0035					
PCB (som 7) (factor 0,7)	mg/kg ds	0,0049	0,0245	-	0,007	0,02	0,51	1
Polycyclische Aromatische Koolwaterstoffen, PAK								
Naftaleen	mg/kg ds	<0,050	0,035					
Fenanthreen	mg/kg ds	<0,050	0,035					
Anthraceen	mg/kg ds	<0,050	0,035					
Fluorantheen	mg/kg ds	<0,050	0,035					
Benzo(a)anthraceen	mg/kg ds	<0,050	0,035					
Chryseen	mg/kg ds	<0,050	0,035					
Benzo(k)fluorantheen	mg/kg ds	<0,050	0,035					
Benzo(a)pyreen	mg/kg ds	<0,050	0,035					
Benzo(ghi)peryleen	mg/kg ds	<0,050	0,035					
Indeno(123-cd)pyreen	mg/kg ds	<0,050	0,035					
PAK VROM (10) (factor 0,7)	mg/kg ds	0,35	0,35	-	0,35	1,5	20,8	40

Legenda

Nr.	Analytico-nr	Monster
5	13644185	MM05 (0-50)

Eindoordeel: Voldoet aan Achtergrondwaarde

Gebruikte afkortingen

-	kleiner dan of gelijk aan Achtergrondwaarde
*	groter dan Achtergrondwaarde
**	groter dan Tussenwaarde
***	groter dan Interventiewaarde

GSSD	Gestandaardiseerd gehalte
RG	Vereiste Rapportagegrens
AW	Achtergrondwaarde
T	Tussenwaarde
I	Interventiewaarde

Deze toetsing is uitgevoerd met behulp van BoToVa.

Zie voor info: http://www.rwsleefomgeving.nl/onderwerpen/bodem-ondergrond/bbk/instrumenten/botova/

N.B.: de vermelde tussenwaarde is door PAIS berekend en is niet afkomstig uit BoToVa

BoToVa T12 Toetsing Wbb grond

Projectnummer	22-2056
Projectnaam	Spanbroek
Ordernummer	
Datum monstername	16-05-2023
Monsternemer	Peter Achterberg
Certificaatnummer	2023073543
Startdatum	17-05-2023
Rapportagedatum	24-05-2023

Analyse	Eenheid	6	GSSD	Oordeel	RG	AW	T	I
Bodemtype correctie								
Organische stof		1						
Korrelgrootte < 2 µm (Lutum)		6,9						
Voorbehandeling								
Cryogeen malen		Uitgevoerd						
Bodemkundige analyses								
Droge stof	% (m/m)	78,6	78,6					
Organische stof	% (m/m) ds	1	1					
Gloeirest	% (m/m) ds	99						
Korrelgrootte < 2 µm (Lutum)	% (m/m) ds	6,9	6,9					
Metalen								
Barium (Ba)	mg/kg ds	<20	33,64		20	190	555	920
Cadmium (Cd)	mg/kg ds	<0,20	0,2241	-	0,2	0,6	6,8	13
Kobalt (Co)	mg/kg ds	3,6	8,24	-	3	15	103	190
Koper (Cu)	mg/kg ds	<5,0	6,195	-	5	40	115	190
Kwik (Hg)	mg/kg ds	<0,050	0,0465	-	0,05	0,15	18,1	36
Molybdeen (Mo)	mg/kg ds	<1,5	1,05	-	1,5	1,5	95,8	190
Nikkel (Ni)	mg/kg ds	8,3	17,19	-	4	35	67,5	100
Lood (Pb)	mg/kg ds	<10	10,1	-	10	50	290	530
Zink (Zn)	mg/kg ds	<20	26,59	-	20	140	430	720
Minerale olie								
Minerale olie (C10-C12)	mg/kg ds	<3,0	10,5					
Minerale olie (C12-C16)	mg/kg ds	<5,0	17,5					
Minerale olie (C16-C21)	mg/kg ds	<5,0	17,5					
Minerale olie (C21-C30)	mg/kg ds	<11	38,5					
Minerale olie (C30-C35)	mg/kg ds	<5,0	17,5					
Minerale olie (C35-C40)	mg/kg ds	<6,0	21					
Minerale olie totaal (C10-C40)	mg/kg ds	<35	122,5	-	35	190	2600	5000
Polychloorbifenylen, PCB								
PCB 28	mg/kg ds	<0,0010	0,0035					
PCB 52	mg/kg ds	<0,0010	0,0035					
PCB 101	mg/kg ds	<0,0010	0,0035					
PCB 118	mg/kg ds	<0,0010	0,0035					
PCB 138	mg/kg ds	<0,0010	0,0035					
PCB 153	mg/kg ds	<0,0010	0,0035					
PCB 180	mg/kg ds	<0,0010	0,0035					
PCB (som 7) (factor 0,7)	mg/kg ds	0,0049	0,0245	-	0,007	0,02	0,51	1
Polycyclische Aromatische Koolwaterstoffen, PAK								
Naftaleen	mg/kg ds	<0,050	0,035					
Fenanthreen	mg/kg ds	<0,050	0,035					
Anthraceen	mg/kg ds	<0,050	0,035					
Fluorantheen	mg/kg ds	<0,050	0,035					
Benzo(a)anthraceen	mg/kg ds	<0,050	0,035					
Chryseen	mg/kg ds	<0,050	0,035					
Benzo(k)fluorantheen	mg/kg ds	<0,050	0,035					
Benzo(a)pyreen	mg/kg ds	<0,050	0,035					
Benzo(ghi)peryleen	mg/kg ds	<0,050	0,035					
Indeno(123-cd)pyreen	mg/kg ds	<0,050	0,035					
PAK VROM (10) (factor 0,7)	mg/kg ds	0,35	0,35	-	0,35	1,5	20,8	40

Legenda

Nr.	Analytico-nr	Monster
6	13644186	MM06 (0-50)

Eindoordeel: Voldoet aan Achtergrondwaarde

Gebruikte afkortingen

-	kleiner dan of gelijk aan Achtergrondwaarde
*	groter dan Achtergrondwaarde
**	groter dan Tussenwaarde
***	groter dan Interventiewaarde

GSSD	Gestandaardiseerd gehalte
RG	Vereiste Rapportagegrens
AW	Achtergrondwaarde
T	Tussenwaarde
I	Interventiewaarde

Deze toetsing is uitgevoerd met behulp van BoToVa.

Zie voor info: http://www.rwsleefomgeving.nl/onderwerpen/bodem-ondergrond/bbk/instrumenten/botova/

N.B.: de vermelde tussenwaarde is door PAIS berekend en is niet afkomstig uit BoToVa

BoToVa T12 Toetsing Wbb grond

Projectnummer	22-2056
Projectnaam	Spanbroek
Ordernummer	
Datum monstername	16-05-2023
Monsternemer	Peter Achterberg
Certificaatnummer	2023073543
Startdatum	17-05-2023
Rapportagedatum	24-05-2023

Analyse	Eenheid	7	GSSD	Oordeel	RG	AW	T	I
Bodemtype correctie								
Organische stof		1,6						
Korrelgrootte < 2 µm (Lutum)		7,5						
Voorbehandeling								
Cryogeen malen		Uitgevoerd						
Bodemkundige analyses								
Droge stof	% (m/m)	80,4	80,4					
Organische stof	% (m/m) ds	1,6	1,6					
Gloeirest	% (m/m) ds	98						
Korrelgrootte < 2 µm (Lutum)	% (m/m) ds	7,5	7,5					
Metalen								
Barium (Ba)	mg/kg ds	<20	32,15		20	190	555	920
Cadmium (Cd)	mg/kg ds	<0,20	0,2222	-	0,2	0,6	6,8	13
Kobalt (Co)	mg/kg ds	4,4	9,659	-	3	15	103	190
Koper (Cu)	mg/kg ds	<5,0	6,087	-	5	40	115	190
Kwik (Hg)	mg/kg ds	<0,050	0,0461	-	0,05	0,15	18,1	36
Molybdeen (Mo)	mg/kg ds	<1,5	1,05	-	1,5	1,5	95,8	190
Nikkel (Ni)	mg/kg ds	10	20	-	4	35	67,5	100
Lood (Pb)	mg/kg ds	16	22,86	-	10	50	290	530
Zink (Zn)	mg/kg ds	26	48,21	-	20	140	430	720
Minerale olie								
Minerale olie (C10-C12)	mg/kg ds	<3,0	10,5					
Minerale olie (C12-C16)	mg/kg ds	<5,0	17,5					
Minerale olie (C16-C21)	mg/kg ds	<5,0	17,5					
Minerale olie (C21-C30)	mg/kg ds	<11	38,5					
Minerale olie (C30-C35)	mg/kg ds	<5,0	17,5					
Minerale olie (C35-C40)	mg/kg ds	<6,0	21					
Minerale olie totaal (C10-C40)	mg/kg ds	<35	122,5	-	35	190	2600	5000
Polychloorbifenylen, PCB								
PCB 28	mg/kg ds	<0,0010	0,0035					
PCB 52	mg/kg ds	<0,0010	0,0035					
PCB 101	mg/kg ds	<0,0010	0,0035					
PCB 118	mg/kg ds	<0,0010	0,0035					
PCB 138	mg/kg ds	<0,0010	0,0035					
PCB 153	mg/kg ds	<0,0010	0,0035					
PCB 180	mg/kg ds	<0,0010	0,0035					
PCB (som 7) (factor 0,7)	mg/kg ds	0,0049	0,0245	-	0,007	0,02	0,51	1
Polycyclische Aromatische Koolwaterstoffen, PAK								
Naftaleen	mg/kg ds	<0,050	0,035					
Fenanthreen	mg/kg ds	<0,050	0,035					
Anthraceen	mg/kg ds	<0,050	0,035					
Fluorantheen	mg/kg ds	<0,050	0,035					
Benzo(a)anthraceen	mg/kg ds	<0,050	0,035					
Chryseen	mg/kg ds	<0,050	0,035					
Benzo(k)fluorantheen	mg/kg ds	<0,050	0,035					
Benzo(a)pyreen	mg/kg ds	<0,050	0,035					
Benzo(ghi)peryleen	mg/kg ds	<0,050	0,035					
Indeno(123-cd)pyreen	mg/kg ds	<0,050	0,035					
PAK VROM (10) (factor 0,7)	mg/kg ds	0,35	0,35	-	0,35	1,5	20,8	40

Legenda

Nr.	Analytico-nr	Monster
7	13644187	MM07 (0-50)

Eindoordeel: Voldoet aan Achtergrondwaarde

Gebruikte afkortingen

-	kleiner dan of gelijk aan Achtergrondwaarde
*	groter dan Achtergrondwaarde
**	groter dan Tussenwaarde
***	groter dan Interventiewaarde

GSSD	Gestandaardiseerd gehalte
RG	Vereiste Rapportagegrens
AW	Achtergrondwaarde
T	Tussenwaarde
I	Interventiewaarde

Deze toetsing is uitgevoerd met behulp van BoToVa.

Zie voor info: http://www.rwsleefomgeving.nl/onderwerpen/bodem-ondergrond/bbk/instrumenten/botova/

N.B.: de vermelde tussenwaarde is door PAIS berekend en is niet afkomstig uit BoToVa

BoToVa T12 Toetsing Wbb grond

Projectnummer	22-2056
Projectnaam	Spanbroek
Ordernummer	
Datum monstername	16-05-2023
Monsternemer	Peter Achterberg
Certificaatnummer	2023073543
Startdatum	17-05-2023
Rapportagedatum	24-05-2023

Analyse	Eenheid	8	GSSD	Oordeel	RG	AW	T	I
Bodemtype correctie								
Organische stof		2,4						
Korrelgrootte < 2 µm (Lutum)		9,2						
Voorbehandeling								
Cryogeen malen		Uitgevoerd						
Bodemkundige analyses								
Droge stof	% (m/m)	77,4	77,4					
Organische stof	% (m/m) ds	2,4	2,4					
Gloeirest	% (m/m) ds	97						
Korrelgrootte < 2 µm (Lutum)	% (m/m) ds	9,2	9,2					
Metalen								
Barium (Ba)	mg/kg ds	<20	28,55		20	190	555	920
Cadmium (Cd)	mg/kg ds	<0,20	0,2135	-	0,2	0,6	6,8	13
Kobalt (Co)	mg/kg ds	4,9	9,637	-	3	15	103	190
Koper (Cu)	mg/kg ds	<5,0	5,738	-	5	40	115	190
Kwik (Hg)	mg/kg ds	<0,050	0,0449	-	0,05	0,15	18,1	36
Molybdeen (Mo)	mg/kg ds	<1,5	1,05	-	1,5	1,5	95,8	190
Nikkel (Ni)	mg/kg ds	11	20,05	-	4	35	67,5	100
Lood (Pb)	mg/kg ds	12	16,56	-	10	50	290	530
Zink (Zn)	mg/kg ds	28	48,28	-	20	140	430	720
Minerale olie								
Minerale olie (C10-C12)	mg/kg ds	<3,0	8,75					
Minerale olie (C12-C16)	mg/kg ds	<5,0	14,58					
Minerale olie (C16-C21)	mg/kg ds	<5,0	14,58					
Minerale olie (C21-C30)	mg/kg ds	<11	32,08					
Minerale olie (C30-C35)	mg/kg ds	<5,0	14,58					
Minerale olie (C35-C40)	mg/kg ds	<6,0	17,5					
Minerale olie totaal (C10-C40)	mg/kg ds	<35	102,1	-	35	190	2600	5000
Polychloorbifenylen, PCB								
PCB 28	mg/kg ds	<0,0010	0,0029					
PCB 52	mg/kg ds	<0,0010	0,0029					
PCB 101	mg/kg ds	<0,0010	0,0029					
PCB 118	mg/kg ds	<0,0010	0,0029					
PCB 138	mg/kg ds	<0,0010	0,0029					
PCB 153	mg/kg ds	<0,0010	0,0029					
PCB 180	mg/kg ds	<0,0010	0,0029					
PCB (som 7) (factor 0,7)	mg/kg ds	0,0049	0,0204	-	0,007	0,02	0,51	1
Polycyclische Aromatische Koolwaterstoffen, PAK								
Naftaleen	mg/kg ds	<0,050	0,035					
Fenanthreen	mg/kg ds	<0,050	0,035					
Anthraceen	mg/kg ds	<0,050	0,035					
Fluorantheen	mg/kg ds	<0,050	0,035					
Benzo(a)anthraceen	mg/kg ds	<0,050	0,035					
Chryseen	mg/kg ds	<0,050	0,035					
Benzo(k)fluorantheen	mg/kg ds	<0,050	0,035					
Benzo(a)pyreen	mg/kg ds	<0,050	0,035					
Benzo(ghi)peryleen	mg/kg ds	<0,050	0,035					
Indeno(123-cd)pyreen	mg/kg ds	<0,050	0,035					
PAK VROM (10) (factor 0,7)	mg/kg ds	0,35	0,35	-	0,35	1,5	20,8	40

Legenda

Nr.	Analytico-nr	Monster
8	13644188	MM08 (0-50)

Eindoordeel: Voldoet aan Achtergrondwaarde

Gebruikte afkortingen

-	kleiner dan of gelijk aan Achtergrondwaarde
*	groter dan Achtergrondwaarde
**	groter dan Tussenwaarde
***	groter dan Interventiewaarde

GSSD	Gestandaardiseerd gehalte
RG	Vereiste Rapportagegrens
AW	Achtergrondwaarde
T	Tussenwaarde
I	Interventiewaarde

Deze toetsing is uitgevoerd met behulp van BoToVa.

Zie voor info: http://www.rwsleefomgeving.nl/onderwerpen/bodem-ondergrond/bbk/instrumenten/botova/

N.B.: de vermelde tussenwaarde is door PAIS berekend en is niet afkomstig uit BoToVa

BoToVa T12 Toetsing Wbb grond

Projectnummer	22-2056
Projectnaam	Spanbroek
Ordernummer	
Datum monstername	16-05-2023
Monsternemer	Peter Achterberg
Certificaatnummer	2023073543
Startdatum	17-05-2023
Rapportagedatum	24-05-2023

Analyse	Eenheid	9	GSSD	Oordeel	RG	AW	T	I
Bodemtype correctie								
Organische stof		0,9						
Korrelgrootte < 2 µm (Lutum)		5,3						
Voorbehandeling								
Cryogeen malen		Uitgevoerd						
Bodemkundige analyses								
Droge stof	% (m/m)	74,4	74,4					
Organische stof	% (m/m) ds	0,9	0,9					
Gloeirest	% (m/m) ds	99						
Korrelgrootte < 2 µm (Lutum)	% (m/m) ds	5,3	5,3					
Metalen								
Barium (Ba)	mg/kg ds	<20	38,41		20	190	555	920
Cadmium (Cd)	mg/kg ds	<0,20	0,2294	-	0,2	0,6	6,8	13
Kobalt (Co)	mg/kg ds	3,6	9,3	-	3	15	103	190
Koper (Cu)	mg/kg ds	<5,0	6,502	-	5	40	115	190
Kwik (Hg)	mg/kg ds	<0,050	0,0477	-	0,05	0,15	18,1	36
Molybdeen (Mo)	mg/kg ds	<1,5	1,05	-	1,5	1,5	95,8	190
Nikkel (Ni)	mg/kg ds	7,9	18,07	-	4	35	67,5	100
Lood (Pb)	mg/kg ds	<10	10,38	-	10	50	290	530
Zink (Zn)	mg/kg ds	<20	28,45	-	20	140	430	720
Minerale olie								
Minerale olie (C10-C12)	mg/kg ds	<3,0	10,5					
Minerale olie (C12-C16)	mg/kg ds	<5,0	17,5					
Minerale olie (C16-C21)	mg/kg ds	<5,0	17,5					
Minerale olie (C21-C30)	mg/kg ds	<11	38,5					
Minerale olie (C30-C35)	mg/kg ds	<5,0	17,5					
Minerale olie (C35-C40)	mg/kg ds	<6,0	21					
Minerale olie totaal (C10-C40)	mg/kg ds	<35	122,5	-	35	190	2600	5000
Polychloorbifenylen, PCB								
PCB 28	mg/kg ds	<0,0010	0,0035					
PCB 52	mg/kg ds	<0,0010	0,0035					
PCB 101	mg/kg ds	<0,0010	0,0035					
PCB 118	mg/kg ds	<0,0010	0,0035					
PCB 138	mg/kg ds	<0,0010	0,0035					
PCB 153	mg/kg ds	<0,0010	0,0035					
PCB 180	mg/kg ds	<0,0010	0,0035					
PCB (som 7) (factor 0,7)	mg/kg ds	0,0049	0,0245	-	0,007	0,02	0,51	1
Polycyclische Aromatische Koolwaterstoffen, PAK								
Naftaleen	mg/kg ds	<0,050	0,035					
Fenanthreen	mg/kg ds	<0,050	0,035					
Anthraceen	mg/kg ds	<0,050	0,035					
Fluorantheen	mg/kg ds	<0,050	0,035					
Benzo(a)anthraceen	mg/kg ds	<0,050	0,035					
Chryseen	mg/kg ds	<0,050	0,035					
Benzo(k)fluorantheen	mg/kg ds	<0,050	0,035					
Benzo(a)pyreen	mg/kg ds	<0,050	0,035					
Benzo(ghi)peryleen	mg/kg ds	<0,050	0,035					
Indeno(123-cd)pyreen	mg/kg ds	<0,050	0,035					
PAK VROM (10) (factor 0,7)	mg/kg ds	0,35	0,35	-	0,35	1,5	20,8	40

Legenda

Nr.	Analytico-nr	Monster
9	13644189	MM09 (50-150)

Eindoordeel: Voldoet aan Achtergrondwaarde

Gebruikte afkortingen

-	kleiner dan of gelijk aan Achtergrondwaarde
*	groter dan Achtergrondwaarde
**	groter dan Tussenwaarde
***	groter dan Interventiewaarde

GSSD	Gestandaardiseerd gehalte
RG	Vereiste Rapportagegrens
AW	Achtergrondwaarde
T	Tussenwaarde
I	Interventiewaarde

Deze toetsing is uitgevoerd met behulp van BoToVa.

Zie voor info: http://www.rwsleefomgeving.nl/onderwerpen/bodem-ondergrond/bbk/instrumenten/botova/

N.B.: de vermelde tussenwaarde is door PAIS berekend en is niet afkomstig uit BoToVa

BoToVa T12 Toetsing Wbb grond

Projectnummer	22-2056
Projectnaam	Spanbroek
Ordernummer	
Datum monstername	16-05-2023
Monsternemer	Peter Achterberg
Certificaatnummer	2023073543
Startdatum	17-05-2023
Rapportagedatum	24-05-2023

Analyse	Eenheid	10	GSSD	Oordeel	RG	AW	T	I
Bodemtype correctie								
Organische stof		1						
Korrelgrootte < 2 µm (Lutum)		6,4						
Voorbehandeling								
Cryogeen malen		Uitgevoerd						
Bodemkundige analyses								
Droge stof	% (m/m)	77,6	77,6					
Organische stof	% (m/m) ds	1	1					
Gloeirest	% (m/m) ds	99						
Korrelgrootte < 2 µm (Lutum)	% (m/m) ds	6,4	6,4					
Metalen								
Barium (Ba)	mg/kg ds	<20	35		20	190	555	920
Cadmium (Cd)	mg/kg ds	<0,20	0,2258	-	0,2	0,6	6,8	13
Kobalt (Co)	mg/kg ds	3,3	7,832	-	3	15	103	190
Koper (Cu)	mg/kg ds	<5,0	6,287	-	5	40	115	190
Kwik (Hg)	mg/kg ds	<0,050	0,0469	-	0,05	0,15	18,1	36
Molybdeen (Mo)	mg/kg ds	<1,5	1,05	-	1,5	1,5	95,8	190
Nikkel (Ni)	mg/kg ds	7,6	16,22	-	4	35	67,5	100
Lood (Pb)	mg/kg ds	<10	10,19	-	10	50	290	530
Zink (Zn)	mg/kg ds	<20	27,15	-	20	140	430	720
Minerale olie								
Minerale olie (C10-C12)	mg/kg ds	<3,0	10,5					
Minerale olie (C12-C16)	mg/kg ds	<5,0	17,5					
Minerale olie (C16-C21)	mg/kg ds	<5,0	17,5					
Minerale olie (C21-C30)	mg/kg ds	<11	38,5					
Minerale olie (C30-C35)	mg/kg ds	<5,0	17,5					
Minerale olie (C35-C40)	mg/kg ds	<6,0	21					
Minerale olie totaal (C10-C40)	mg/kg ds	<35	122,5	-	35	190	2600	5000
Polychloorbifenylen, PCB								
PCB 28	mg/kg ds	<0,0010	0,0035					
PCB 52	mg/kg ds	<0,0010	0,0035					
PCB 101	mg/kg ds	<0,0010	0,0035					
PCB 118	mg/kg ds	<0,0010	0,0035					
PCB 138	mg/kg ds	<0,0010	0,0035					
PCB 153	mg/kg ds	<0,0010	0,0035					
PCB 180	mg/kg ds	<0,0010	0,0035					
PCB (som 7) (factor 0,7)	mg/kg ds	0,0049	0,0245	-	0,007	0,02	0,51	1
Polycyclische Aromatische Koolwaterstoffen, PAK								
Naftaleen	mg/kg ds	<0,050	0,035					
Fenanthreen	mg/kg ds	<0,050	0,035					
Anthraceen	mg/kg ds	<0,050	0,035					
Fluorantheen	mg/kg ds	<0,050	0,035					
Benzo(a)anthraceen	mg/kg ds	<0,050	0,035					
Chryseen	mg/kg ds	<0,050	0,035					
Benzo(k)fluorantheen	mg/kg ds	<0,050	0,035					
Benzo(a)pyreen	mg/kg ds	<0,050	0,035					
Benzo(ghi)peryleen	mg/kg ds	<0,050	0,035					
Indeno(123-cd)pyreen	mg/kg ds	<0,050	0,035					
PAK VROM (10) (factor 0,7)	mg/kg ds	0,35	0,35	-	0,35	1,5	20,8	40

Legenda

Nr.	Analytico-nr	Monster
10	13644190	MM10 (50-150)

Eindoordeel: Voldoet aan Achtergrondwaarde

Gebruikte afkortingen

-	kleiner dan of gelijk aan Achtergrondwaarde
*	groter dan Achtergrondwaarde
**	groter dan Tussenwaarde
***	groter dan Interventiewaarde

GSSD	Gestandaardiseerd gehalte
RG	Vereiste Rapportagegrens
AW	Achtergrondwaarde
T	Tussenwaarde
I	Interventiewaarde

Deze toetsing is uitgevoerd met behulp van BoToVa.

Zie voor info: http://www.rwsleefomgeving.nl/onderwerpen/bodem-ondergrond/bbk/instrumenten/botova/

N.B.: de vermelde tussenwaarde is door PAIS berekend en is niet afkomstig uit BoToVa

BoToVa T13 Toetsing Wbb grondwater (ondiep)

Projectnummer	22-2056
Projectnaam	Spanbroek
Ordernummer	
Datum monstername	23-05-2023
Monsternemer	Peter van Achterberg
Certificaatnummer	2023075427
Startdatum	23-05-2023
Rapportagedatum	25-05-2023

Analyse	Eenheid	1	GSSD	Oordeel	RG	S	T	I
Metalen								
Barium (Ba)	µg/L	130	130	*	20	50	338	625
Cadmium (Cd)	µg/L	<0,20	0,14	-	0,2	0,4	3,2	6
Kobalt (Co)	µg/L	<2,0	1,4	-	2	20	60	100
Koper (Cu)	µg/L	<2,0	1,4	-	2	15	45	75
Kwik (Hg)	µg/L	<0,050	0,035	-	0,05	0,05	0,175	0,3
Molybdeen (Mo)	µg/L	<2,0	1,4	-	2	5	153	300
Nikkel (Ni)	µg/L	<3,0	2,1	-	3	15	45	75
Lood (Pb)	µg/L	<2,0	1,4	-	2	15	45	75
Zink (Zn)	µg/L	38	38	-	10	65	433	800
Vluchtige Aromatische Koolwaterstoffen								
Benzeen	µg/L	<0,20	0,14	-	0,2	0,2	15,1	30
Tolueen	µg/L	<0,20	0,14	-	0,2	7	504	1000
Ethylbenzeen	µg/L	<0,20	0,14	-	0,2	4	77	150
o-Xyleen	µg/L	<0,10	0,07					
m,p-Xyleen	µg/L	<0,20	0,14					
Xylenen (som) factor 0,7	µg/L	0,21	0,21	-	0,2	0,2	35,1	70
BTEX (som)	µg/L	<0,90						
Naftaleen	µg/L	<0,020	0,014	-	0,02	0,01	35	70
Styreen	µg/L	<0,20	0,14	-	0,2	6	153	300
Vluchtige organische halogeenkoolwaterstoffen								
Dichloormethaan	µg/L	<0,20	0,14	-	0,2	0,01	500	1000
Trichloormethaan	µg/L	<0,20	0,14	-	0,2	6	203	400
Tetrachloormethaan	µg/L	<0,10	0,07	-	0,1	0,01	5	10
Trichlooretheen	µg/L	<0,20	0,14	-	0,2	24	262	500
Tetrachlooretheen	µg/L	<0,10	0,07	-	0,1	0,01	20	40
1,1-Dichloorethaan	µg/L	<0,20	0,14	-	0,2	7	454	900
1,2-Dichloorethaan	µg/L	<0,20	0,14	-	0,2	7	204	400
1,1,1-Trichloorethaan	µg/L	<0,10	0,07	-	0,1	0,01	150	300
1,1,2-Trichloorethaan	µg/L	<0,10	0,07	-	0,1	0,01	65	130
cis 1,2-Dichlooretheen	µg/L	<0,10	0,07					
trans 1,2-Dichlooretheen	µg/L	<0,10	0,07					
CKW (som)	µg/L	<1,6						
Tribroommethaan	µg/L	<0,20	0,14					630
Vinylchloride	µg/L	<0,10	0,07	-	0,2	0,01	2,5	5
1,1-Dichlooretheen	µg/L	<0,10	0,07	-	0,1	0,01	5	10
1,2-Dichloorethenen (Som) factor 0,7	µg/L	0,14	0,14	-	0,2	0,01	10	20
1,1-Dichloorpropaan	µg/L	<0,20	0,14					
1,2-Dichloorpropaan	µg/L	<0,20	0,14					
1,3-Dichloorpropaan	µg/L	<0,20	0,14					
Dichloorpropanen som factor 0.7	µg/L	0,42	0,42	-	0,6	0,8	40,4	80
Minerale olie								
Minerale olie (C10-C12)	µg/L	<10	7					
Minerale olie (C12-C16)	µg/L	<10	7					
Minerale olie (C16-C21)	µg/L	<10	7					
Minerale olie (C21-C30)	µg/L	<15	10,5					
Minerale olie (C30-C35)	µg/L	<10	7					
Minerale olie (C35-C40)	µg/L	<10	7					
Minerale olie totaal (C10-C40)	µg/L	<50	35	-	50	50	325	600
Extra parameters								
som 16 aromatische oplosmiddelen	µg/L		0,77	Geen oordeel mogelijk				

Legenda

Nr.	Analytico-nr	Monster
1	13650794	103-1-1 (190-290)

Eindoordeel: Overschrijding Streefwaarde

Gebruikte afkortingen

-	kleiner dan of gelijk aan Streefwaarde
*	groter dan Streefwaarde
**	groter dan Tussenwaarde
***	groter dan Interventiewaarde

GSSD	Gestandaardiseerd gehalte
RG	Vereiste Rapportagegrens
S	Streefwaarde
T	Tussenwaarde
I	Interventiewaarde

Deze toetsing is uitgevoerd met behulp van BoToVa.

Zie voor info: http://www.rwsleefomgeving.nl/onderwerpen/bodem-ondergrond/bbk/instrumenten/botova/

N.B.: de vermelde tussenwaarde is door PAIS berekend en is niet afkomstig uit BoToVa

BoToVa T13 Toetsing Wbb grondwater (ondiep)

Projectnummer	22-2056
Projectnaam	Spanbroek
Ordernummer	
Datum monstername	23-05-2023
Monsternemer	Peter van Achterberg
Certificaatnummer	2023075427
Startdatum	23-05-2023
Rapportagedatum	25-05-2023

Analyse	Eenheid	2	GSSD	Oordeel	RG	S	T	I
Metalen								
Barium (Ba)	µg/L	230	230	*	20	50	338	625
Cadmium (Cd)	µg/L	<0,20	0,14	-	0,2	0,4	3,2	6
Kobalt (Co)	µg/L	<2,0	1,4	-	2	20	60	100
Koper (Cu)	µg/L	<2,0	1,4	-	2	15	45	75
Kwik (Hg)	µg/L	<0,050	0,035	-	0,05	0,05	0,175	0,3
Molybdeen (Mo)	µg/L	<2,0	1,4	-	2	5	153	300
Nikkel (Ni)	µg/L	3,1	3,1	-	3	15	45	75
Lood (Pb)	µg/L	<2,0	1,4	-	2	15	45	75
Zink (Zn)	µg/L	76	76	*	10	65	433	800
Vluchtige Aromatische Koolwaterstoffen								
Benzeen	µg/L	<0,20	0,14	-	0,2	0,2	15,1	30
Tolueen	µg/L	<0,20	0,14	-	0,2	7	504	1000
Ethylbenzeen	µg/L	<0,20	0,14	-	0,2	4	77	150
o-Xyleen	µg/L	<0,10	0,07					
m,p-Xyleen	µg/L	<0,20	0,14					
Xylenen (som) factor 0,7	µg/L	0,21	0,21	-	0,2	0,2	35,1	70
BTEX (som)	µg/L	<0,90						
Naftaleen	µg/L	<0,020	0,014	-	0,02	0,01	35	70
Styreen	µg/L	<0,20	0,14	-	0,2	6	153	300
Vluchtige organische halogeenkoolwaterstoffen								
Dichloormethaan	µg/L	<0,20	0,14	-	0,2	0,01	500	1000
Trichloormethaan	µg/L	<0,20	0,14	-	0,2	6	203	400
Tetrachloormethaan	µg/L	<0,10	0,07	-	0,1	0,01	5	10
Trichlooretheen	µg/L	<0,20	0,14	-	0,2	24	262	500
Tetrachlooretheen	µg/L	<0,10	0,07	-	0,1	0,01	20	40
1,1-Dichloorethaan	µg/L	<0,20	0,14	-	0,2	7	454	900
1,2-Dichloorethaan	µg/L	<0,20	0,14	-	0,2	7	204	400
1,1,1-Trichloorethaan	µg/L	<0,10	0,07	-	0,1	0,01	150	300
1,1,2-Trichloorethaan	µg/L	<0,10	0,07	-	0,1	0,01	65	130
cis 1,2-Dichlooretheen	µg/L	<0,10	0,07					
trans 1,2-Dichlooretheen	µg/L	<0,10	0,07					
CKW (som)	µg/L	<1,6						
Tribroommethaan	µg/L	<0,20	0,14					630
Vinylchloride	µg/L	<0,10	0,07	-	0,2	0,01	2,5	5
1,1-Dichlooretheen	µg/L	<0,10	0,07	-	0,1	0,01	5	10
1,2-Dichloorethenen (Som) factor 0,7	µg/L	0,14	0,14	-	0,2	0,01	10	20
1,1-Dichloorpropaan	µg/L	<0,20	0,14					
1,2-Dichloorpropaan	µg/L	<0,20	0,14					
1,3-Dichloorpropaan	µg/L	<0,20	0,14					
Dichloorpropanen som factor 0.7	µg/L	0,42	0,42	-	0,6	0,8	40,4	80
Minerale olie								
Minerale olie (C10-C12)	µg/L	<10	7					
Minerale olie (C12-C16)	µg/L	<10	7					
Minerale olie (C16-C21)	µg/L	<10	7					
Minerale olie (C21-C30)	µg/L	<15	10,5					
Minerale olie (C30-C35)	µg/L	<10	7					
Minerale olie (C35-C40)	µg/L	<10	7					
Minerale olie totaal (C10-C40)	µg/L	<50	35	-	50	50	325	600
Extra parameters								
som 16 aromatische oplosmiddelen	µg/L		0,77	Geen oordeel mogelijk				

Legenda

Nr.	Analytico-nr	Monster
2	13650795	113-1-1 (190-290)

Eindoordeel: Overschrijding Streefwaarde

Gebruikte afkortingen

-	kleiner dan of gelijk aan Streefwaarde
*	groter dan Streefwaarde
**	groter dan Tussenwaarde
***	groter dan Interventiewaarde

GSSD	Gestandaardiseerd gehalte
RG	Vereiste Rapportagegrens
S	Streefwaarde
T	Tussenwaarde
I	Interventiewaarde

Deze toetsing is uitgevoerd met behulp van BoToVa.

Zie voor info: http://www.rwsleefomgeving.nl/onderwerpen/bodem-ondergrond/bbk/instrumenten/botova/

N.B.: de vermelde tussenwaarde is door PAIS berekend en is niet afkomstig uit BoToVa

Bijlage 5 Resultaten vooronderzoek

Topotijdreis.nl

Tot 1949:



1950-1960:



1961-1970:



1971-1992:



1993-2001:

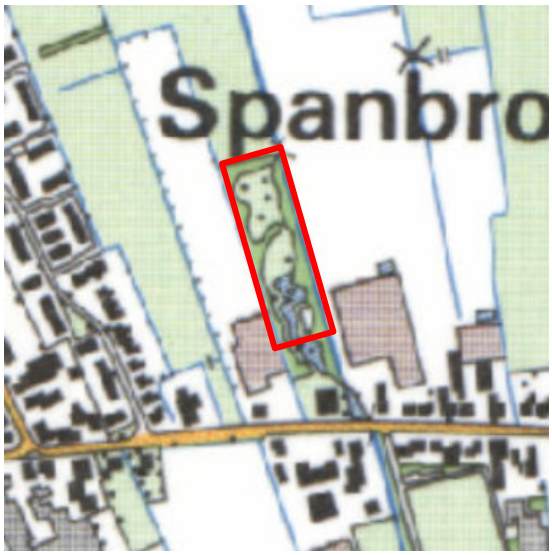

2002-2005:

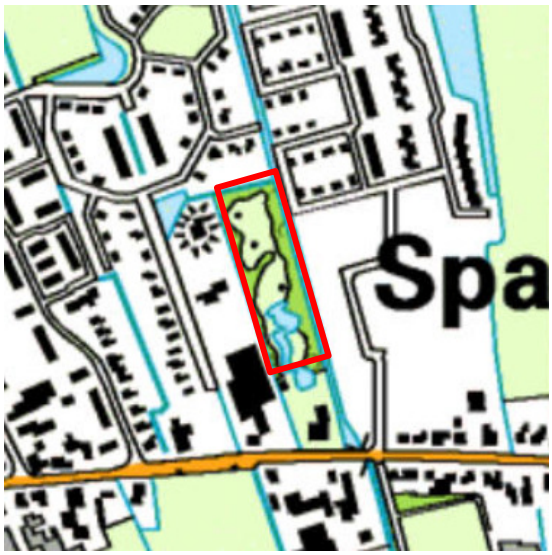

Vervolg Topotijdreis.nl

2006-2010:



2011-heden:



Informatie overheid en/of opdrachtgever

Bodemrapportage

Spanbroekerweg 125 te Spanbroek

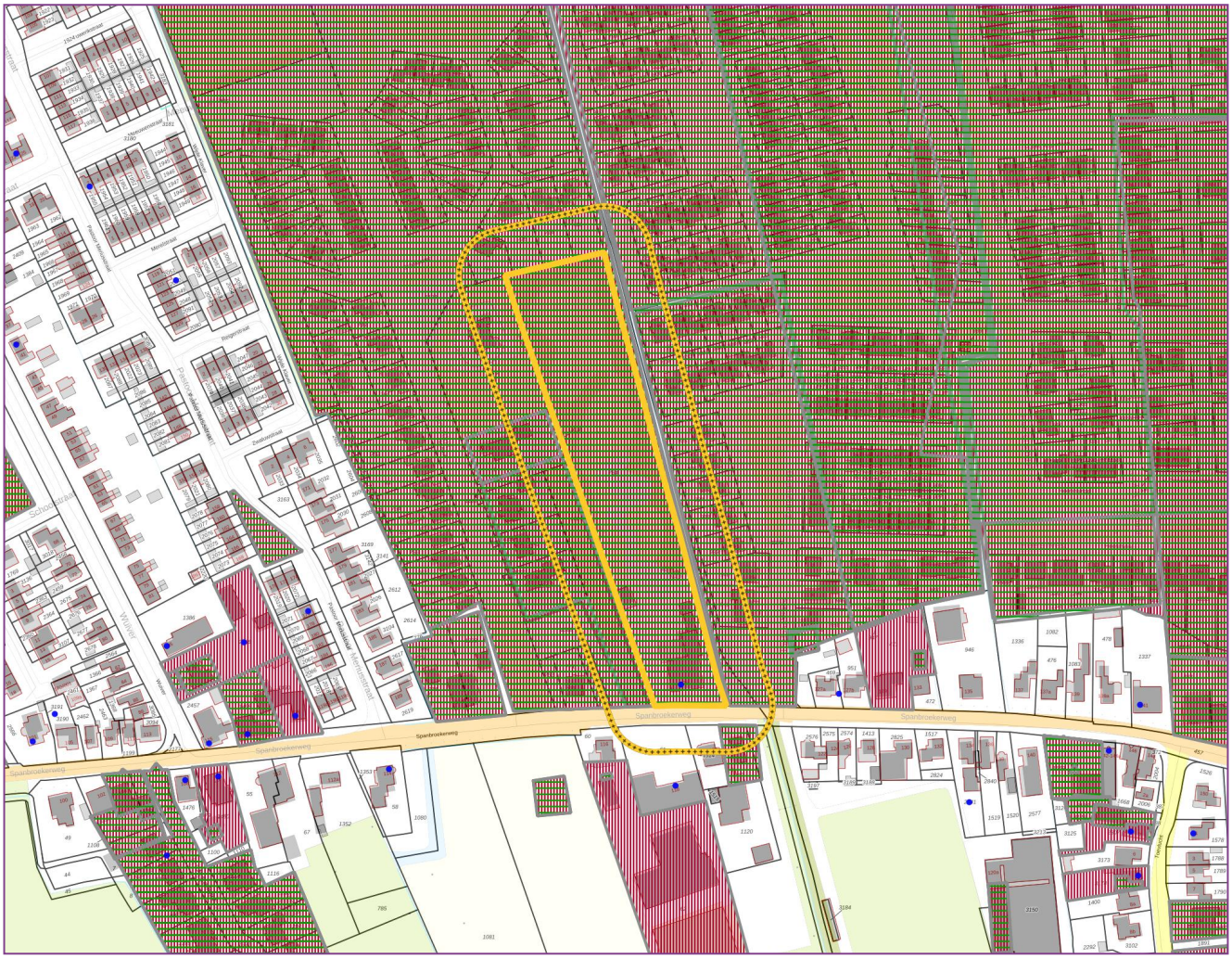

Legenda

Geselecteerd gebied	Bodemonderzoeken
25-meter buffer	Historisch_bodembestand
Bodemlocaties	

Coördinaten volgens RDM (Rijksdriehoeksmeting)
Middelpunt: X 125784 Y 523574 meter

Inhoudsopgave

Informatie over geselecteerd gebied	3
Historisch Bodembestand (niet aan bodemlocatie gekoppeld)	5
Informatie van objecten binnen een buffer van 25 meter rondom het geselecteerde perceel	6
Historisch Bodembestand (niet aan bodemlocatie gekoppeld)	14
Toelichting op de velden - bodemlokatie	15
Toelichting op de velden - bodemonderzoeken	16
Toelichting op de velden - Historische bodembestanden	17
Disclaimer	17
Contactinformatie	17

Informatie over geselecteerd gebied

Bodemlocatie(s) in het BIS (Bodeminformatie systeem)

Wijde Klaver

Locatiecode	*GN043200302*
Naam locatie	*Wijde Klaver*
Adres	*Wijde Klaver*
Woonplaats	*1715VR Spanbroek*
Gemeente	*Opmeer (0432)*
Code bevoegd gezag Wbb	*GN043200302*
Beschikte status (bevoegd gezag Wbb)	*Onverdacht/Niet verontreinigd*
Asbeststatus	*Onverdacht op basis preHO*
Vervolg in kader Wbb	*voldoende onderzocht, De resultaten van het uitgevoerde (historische) bodemonderzoek geven aan dat de (voormalige) activiteiten en/of de onderzoekslocatie voldoende zijn onderzocht in het kader van de Wet bodembescherming*
Vervolg in ander kader	*Niet van toepassing*
Convenant	-
Conclusie kort	-
Opmerkingen	*voldoende onderzocht* *locatie GN043200190 is samengevoegd*

Besluiten bij locatie

Bij de Omgevingsdienst Noord-Holland Noord zijn geen gegevens beschikbaar

Onderzochte activiteit(en) bij deze locatie

Bij de Omgevingsdienst Noord-Holland Noord zijn geen gegevens beschikbaar

Onderzoeken bij deze locatie

Rapportnaam	*VBO Spanbroekerweg 123*
Soort onderzoek	*Verkennend onderzoek NEN 5740, Een bodemonderzoek volgens norm NEN 5740 die beschrijft welke bodemonderzoekstrategie het best voor de betreffende situatie geschikt is om uiteindelijk een uitspraak te kunnen doen over de bodemkwaliteit op een locatie*
Aanleiding	*Bouwvergunning*
Datum onderzoek	*27-09-2007*
Auteur en kenmerk	*Grondslag 12631*
Conclusie onderzoek	
Conclusie adviesbureau	*Bgr: PAK, DDT > S Ogr: < S. Grw: < S.*
Opmerkingen onderzoek	*In de bovengrond zijn licht verhoogd gehalten aan bestrijdingsmiddelen aangetoond.*
SIKB-ID	*010432AA04320033796164839*

Rapportnaam	*OO bouwterrein De Wijde Klaver te Opmeer*
Soort onderzoek	*Orienterend bodemonderzoek, Een algemeen onderzoek waarin gekeken wordt of op een locatie bodemverontreiniging voorkomt. In veel onderzoeken wordt een onderzoeksstrategie gehanteerd uit de NEN 5740*
Aanleiding	*Onbekend / Vermoeden of melding verontreiniging*
Datum onderzoek	*26-09-1997*
Auteur en kenmerk	*Globe Milieu Consult VB97203*
Conclusie onderzoek	
Conclusie adviesbureau	*Grond: minerale olie, PAK> S* *De aanwezigheid van een lichte verontreiniging beperkt in het algemeen de mogelijkheden van verwerking van grond.*
Opmerkingen onderzoek	
SIKB-ID	*020383ACP4600000000002402*

Rapportnaam	*Wijde Klaver*
Soort onderzoek	*Indicatief onderzoek, Een beperkt bodemonderzoek met als doel te onderzoeken of er sprake is van bodemverontreiniging*
Aanleiding	*Bouwvergunning*
Datum onderzoek	*01-06-1990*
Auteur en kenmerk	*Grontmij Gt4.910*
Conclusie onderzoek	
Conclusie adviesbureau	*Gr: < A. Grw: < A.* *==Opmerkingen==* *Bodemrapport niet gevonden voor verificatieslag.*
Opmerkingen onderzoek	
SIKB-ID	*010432AA04320028196166539*

Rapportnaam	*VBO Houtduif 3*
Soort onderzoek	*Verkennend onderzoek NVN 5740, Een bodemonderzoek volgens norm NVN 5740 ie beschrijft welke bodemonderzoekstrategie het best voor de betreffende situatie geschikt is om uiteindelijk een uitspraak te kunnen doen over de bodemkwaliteit op een locatie. De NEN 5740 is de opvolger van deze norm*
Aanleiding	*Bouwvergunning*
Datum onderzoek	*23-12-1996*
Auteur en kenmerk	*Geomechanica 8676/96*
Conclusie onderzoek	
Conclusie adviesbureau	*Bgr: < S. Ogr: < S. Grw: < S.*
Opmerkingen onderzoek	
SIKB-ID	*010432AA04320019196165273*

Adrescluster uit Historisch Bodembestand(HBB)

Bij de Omgevingsdienst Noord-Holland Noord zijn geen gegevens beschikbaar

Historisch Bodembestand (niet aan bodemlocatie gekoppeld)

Adrescluster C0432000024

Gegevens cluster

Adres	Woonplaats	Gemeente
Spanbroekerweg 125	*1715GL Spanbroek*	*Opmeer (0432)*

Adreslocaties bij dit cluster

Adreslocatiecode	Adres
A0432000149	*Spanbroekerweg 125 1715GL Spanbroek*

Bron(nen) bij dit cluster

Bedrijf-broncode	*B0432000249*
Soort bron	*Hinderwet (HW)*
Bedrijfsnaam	*Brunie*
Adres	*Spanbroekerweg 125 1715GL SPANBROEK*
Oud adres	
Periode (van-tot)	*1982-1983*
Opmerking	
Activiteit/oordeel	*loopvlakvernieuwingsbedrijf/ potentieel verontreinigd (3)*

Informatie van objecten binnen een buffer van 25 meter rondom het geselecteerde perceel

Bodemlocatie(s) in het BIS (Bodeminformatie systeem)

Spanbroekerweg 123 achter

Locatiecode	*GN043200190*
Naam locatie	*Spanbroekerweg 123 achter*
Adres	*Spanbroekerweg 123*
Woonplaats	*1715GL Spanbroek*
Gemeente	*Opmeer (0432)*
Code bevoegd gezag Wbb	*GN043200190*
Beschikte status (bevoegd gezag Wbb)	*niet ernstig, licht tot matig verontreinigd*
Asbeststatus	*Onverdacht op basis preHO*
Vervolg in kader Wbb	*voldoende onderzocht, De resultaten van het uitgevoerde (historische) bodemonderzoek geven aan dat de (voormalige) activiteiten en/of de onderzoekslocatie voldoende zijn onderzocht in het kader van de Wet bodembescherming*
Vervolg in ander kader	*Niet van toepassing*
Convenant	-
Conclusie kort	-
Opmerkingen	*voldoende onderzocht*

Besluiten bij locatie

Bij de Omgevingsdienst Noord-Holland Noord zijn geen gegevens beschikbaar

Onderzochte activiteit(en) bij deze locatie

Bij de Omgevingsdienst Noord-Holland Noord zijn geen gegevens beschikbaar

Onderzoeken bij deze locatie

Rapportnaam	*VBO Spanbroekerweg 123*
Soort onderzoek	*Verkennend onderzoek NEN 5740, Een bodemonderzoek volgens norm NEN 5740 die beschrijft welke bodemonderzoekstrategie het best voor de betreffende situatie geschikt is om uiteindelijk een uitspraak te kunnen doen over de bodemkwaliteit op een locatie*
Aanleiding	*Bouwvergunning*
Datum onderzoek	*27-09-2007*
Auteur en kenmerk	*Grondslag 12631*
Conclusie onderzoek	
Conclusie adviesbureau	*Bgr: PAK, DDT > S Ogr: < S. Grw: < S.*
Opmerkingen onderzoek	*In de bovengrond zijn licht verhoogd gehalten aan bestrijdingsmiddelen aangetoond.*

SIKB-ID	*010432AA04320033796164839*

Adrescluster uit Historisch Bodembestand(HBB)

Bij de Omgevingsdienst Noord-Holland Noord zijn geen gegevens beschikbaar

Wijde Klaver Oost

Locatiecode	*GN043200121*
Naam locatie	*Wijde Klaver Oost*
Adres	*Wijde Klaver*
Woonplaats	*1715VR Spanbroek*
Gemeente	*Opmeer (0432)*
Code bevoegd gezag Wbb	*GN043200121*
Beschikte status (bevoegd gezag Wbb)	*niet ernstig, licht tot matig verontreinigd*
Asbeststatus	*Onverdacht op basis preHO*
Vervolg in kader Wbb	*voldoende onderzocht, De resultaten van het uitgevoerde (historische) bodemonderzoek geven aan dat de (voormalige) activiteiten en/of de onderzoekslocatie voldoende zijn onderzocht in het kader van de Wet bodembescherming*
Vervolg in ander kader	*Niet van toepassing*
Convenant	*-*
Conclusie kort	*voldoende onderzocht*
Opmerkingen	*Zie ook GN043200256.*

Besluiten bij locatie

Bij de Omgevingsdienst Noord-Holland Noord zijn geen gegevens beschikbaar

Onderzochte activiteit(en) bij deze locatie

Bij de Omgevingsdienst Noord-Holland Noord zijn geen gegevens beschikbaar

Onderzoeken bij deze locatie

Rapportnaam	*VBO en aanvullend bodemonderzoek Wijde Klaver Oost*
Soort onderzoek	*Verkennend onderzoek NVN 5740, Een bodemonderzoek volgens norm NVN 5740 ie beschrijft welke bodemonderzoekstrategie het best voor de betreffende situatie geschikt is om uiteindelijk een uitspraak te kunnen doen over de bodemkwaliteit op een locatie. De NEN 5740 is de opvolger van deze norm*
Aanleiding	*Transactie*
Datum onderzoek	*26-10-1994*
Auteur en kenmerk	*BK Ingenieurs M94.1066*
Conclusie onderzoek	
Conclusie adviesbureau	*Bgr: < S. Grw: chroom > S.*
Opmerkingen onderzoek	
SIKB-ID	*010432AA04320014896163681*

Rapportnaam	*VBO Spanbroekerweg 127 achter*

Soort onderzoek	*Verkennend onderzoek NEN 5740, Een bodemonderzoek volgens norm NEN 5740 die beschrijft welke bodemonderzoekstrategie het best voor de betreffende situatie geschikt is om uiteindelijk een uitspraak te kunnen doen over de bodemkwaliteit op een locatie*
Aanleiding	*bestemmingswijziging, VINEX, locatieontwikkeling*
Datum onderzoek	*01-04-2000*
Auteur en kenmerk	*Landview 2000305*
Conclusie onderzoek	
Conclusie adviesbureau	*Onverdacht terreindeel: Bgr: min. olie > S. Ogr: < S. Grw: arseen, chroom > S. Ketelhuis: Bgr: DDT/DDD/DDE > I. Stortplaats plantenafval: Bgr: koper, zink, PAK > S. Ogr: < S. Grw: < S. Spoelsloot: Bgr: DDT/DDD/DDE, dieldrin, heptachloorepoxide > S. Ogr: DDT/DDD/DDE, dieldrin, hexachloorbenzeen > S. Grw: naftaleen > S.*
Opmerkingen onderzoek	*Zie aantekeningen*
SIKB-ID	*010432AA04320026896165834*

Rapportnaam	*Wijde Klaver Oost*
Soort onderzoek	*Verkennend onderzoek NVN 5740, Een bodemonderzoek volgens norm NVN 5740 ie beschrijft welke bodemonderzoekstrategie het best voor de betreffende situatie geschikt is om uiteindelijk een uitspraak te kunnen doen over de bodemkwaliteit op een locatie. De NEN 5740 is de opvolger van deze norm*
Aanleiding	*Transactie*
Datum onderzoek	*17-10-1994*
Auteur en kenmerk	*BK Ingenieurs M94.0250*
Conclusie onderzoek	
Conclusie adviesbureau	*Bgr: zink > T, koper, cadmium, lood, kwik > S. Grw: chroom > S.*
Opmerkingen onderzoek	*Bovengrond: ZM >S, Zn >T Zie nader onderzoek (BIS 0148)*
SIKB-ID	*010432AA04320014796163681*

Rapportnaam	*VBO Lokatie 1 en 2 Spanbroekerweg 129*
Soort onderzoek	*Verkennend onderzoek NVN 5740, Een bodemonderzoek volgens norm NVN 5740 ie beschrijft welke bodemonderzoekstrategie het best voor de betreffende situatie geschikt is om uiteindelijk een uitspraak te kunnen doen over de bodemkwaliteit op een locatie. De NEN 5740 is de opvolger van deze norm*
Aanleiding	*Transactie*
Datum onderzoek	*18-03-1994*
Auteur en kenmerk	*BK Ingenieurs M94.0044*
Conclusie onderzoek	
Conclusie adviesbureau	*Lokatie 1: Bgr: PAK > A, EOX >d. Ogr: EOX >d. Grw: kwik, arseen > A. Lokatie 2: Bgr: PAK > A, EOX >d. Ogr: EOX >d. Grw: kwik > A, EOX >d.*
Opmerkingen onderzoek	
SIKB-ID	*010432AA04320014996163681*

Adrescluster uit Historisch Bodembestand(HBB)

Bij de Omgevingsdienst Noord-Holland Noord zijn geen gegevens beschikbaar

Spanbroekerweg 127 achter (Wijde Klaver Oost)

Locatiecode	*GN043200256*
Naam locatie	*Spanbroekerweg 127 achter (Wijde Klaver Oost)*
Adres	*Spanbroekerweg 127*
Woonplaats	*1715GL Spanbroek*
Gemeente	*Opmeer (0432)*
Code bevoegd gezag Wbb	*GN043200256*
Beschikte status (bevoegd gezag Wbb)	*niet ernstig, licht tot matig verontreinigd*
Asbeststatus	*Onverdacht op basis preHO*
Vervolg in kader Wbb	*voldoende gesaneerd, De resultaten van de evaluatie van de sanering geven aan dat de vastgestelde verontreiniging voldoende is gesaneerd in het kader van de Wet bodembescherming*
Vervolg in ander kader	*Niet van toepassing*
Convenant	*-*
Conclusie kort	*voldoende gesaneerd*
Opmerkingen	*In 2003 heeft op deze locatie een grondsanering plaats gevonden. In totaal is ca. 85 m3 verontreinigde grond ontgraven en afgevoerd naar Nauerna. Er is slechts een lichte restverontreiniging achtergebleven. Zie ook Wijde Klaver Oost, GN043200121.*

Besluiten bij locatie

Bij de Omgevingsdienst Noord-Holland Noord zijn geen gegevens beschikbaar

Onderzochte activiteit(en) bij deze locatie

Bij de Omgevingsdienst Noord-Holland Noord zijn geen gegevens beschikbaar

Onderzoeken bij deze locatie

Rapportnaam	*Spanbroekerweg 127 achter (Wijde Klaver Oost)*
Soort onderzoek	*Nader onderzoek, Een vervolgonderzoek waarin gekeken wordt naar de omvang en ernst van de eerder aangetroffen verontreiniging*
Aanleiding	*bestemmingswijziging, VINEX, locatieontwikkeling*
Datum onderzoek	*01-06-2000*
Auteur en kenmerk	*Landview 2000329*
Conclusie onderzoek	
Conclusie adviesbureau	*Zintuiglijk: geen bijzonderheden. Bg: som DDD/DDE/DDT > T, overige bestrijdingsmiddelen < S; Og: niet onderzocht; Gw: bestrijdingsmiddelen < S. Saneringsplan: ontgraving tot achtergrondwaarden van de locatie. Totaal circa 55m3 licht tot sterk verontreinigde grond ontgraven en afvoeren. Ontgraving vindt plaats tot een diepte van circa 0,4 m-mv. Na ontgraving controlemonsters nemen om na te gaan of er voldoende is ontgraven.*
Opmerkingen onderzoek	
SIKB-ID	*100432GN04320003117118808*

Rapportnaam	*Spanbroekerweg 127 achter (Wijde Klaver Oost)*
Soort onderzoek	*Saneringsplan, Een plan waarin de voorgestelde aanpak van de bodemsanering wordt beschreven*
Aanleiding	*bestemmingswijziging, VINEX, locatieontwikkeling*
Datum onderzoek	*08-08-2002*
Auteur en kenmerk	*Landview 2002148-FD-E*
Conclusie onderzoek	
Conclusie adviesbureau	*Volume grond met DDT > I is 25m3 op basis waarvan is aangenomen dat er geen sprake is van een geval van ernstige bodemverontreiniging. In verband met toekomstige bestemming wonen met (moes)tuin wordt sanering wel noodzakelijk geacht. In aanvulling tot het eerder opgesteld saneringsplan wordt nu ook de matig verontreinigde grond (DDT > T) uit het nader bodemonderzoek ontgraven en verwijderd. Ontgraving vindt plaats in twee partijen: 50m3 met sterk verontreinigde grond (DDT > I) wordt ontgraven en gestort en 100m3 met licht verontreinigde grond. De laatste partij kan mogelijk na aanvullend bouwstoffenbelsuit onderzoek elders worden toegepast. Ontgraving vindt plaats tot 0,1 m beneden de verontreiniging. Na ontgraving worden controlemonsters genomen en een evaluatierapport opgesteld.*
Opmerkingen onderzoek	
SIKB-ID	*100432GN04320003299621663*

Rapportnaam	*Spanbroekerweg 127 achter (Wijde Klaver Oost)*
Soort onderzoek	*Sanerings evaluatie, Een evaluatie van de uitgevoerde bodemsanering*
Aanleiding	*bestemmingswijziging, VINEX, locatieontwikkeling*
Datum onderzoek	*01-03-2003*
Auteur en kenmerk	*Landview 2002148*
Conclusie onderzoek	
Conclusie adviesbureau	*Zintuiglijk: Bg: tot zwak puinhoudend. Controlemonsters (eindcontrole) putwanden: som DDD/DDE/DDT > S; Controlemonster putbodem: som DDD/DDE/DDT > S; Controlemonsters achtergrondwaarden: Bg: < S; Og: < S. Alleen verzamelparameter EOX gemeten.*
Opmerkingen onderzoek	
SIKB-ID	*100432GN04320003343413168*

Rapportnaam	*VBO Spanbroekerweg 127 achter*
Soort onderzoek	*Verkennend onderzoek NEN 5740, Een bodemonderzoek volgens norm NEN 5740 die beschrijft welke bodemonderzoekstrategie het best voor de betreffende situatie geschikt is om uiteindelijk een uitspraak te kunnen doen over de bodemkwaliteit op een locatie*
Aanleiding	*bestemmingswijziging, VINEX, locatieontwikkeling*
Datum onderzoek	*01-04-2000*
Auteur en kenmerk	*Landview 2000305*
Conclusie onderzoek	
Conclusie adviesbureau	*Onverdacht terreindeel: Bgr: min. olie > S. Ogr: < S. Grw: arseen, chroom > S. Ketelhuis: Bgr: DDT/DDD/DDE > I. Stortplaats plantenafval: Bgr: koper, zink, PAK*

	> S. Ogr: < S. Grw: < S. Spoelsloot: Bgr: DDT/DDD/DDE, dieldrin, heptachloorepoxide > S. Ogr: DDT/DDD/DDE, dieldrin, hexachloorbenzeen > S. Grw: naftaleen > S.
Opmerkingen onderzoek	*Zie aantekeningen*
SIKB-ID	*010432AA04320026896165834*

Adrescluster uit Historisch Bodembestand(HBB)

Bij de Omgevingsdienst Noord-Holland Noord zijn geen gegevens beschikbaar

Spanbroekerweg 120

Locatiecode	*GN043200298*
Naam locatie	*Spanbroekerweg 120*
Adres	*Spanbroekerweg 120*
Woonplaats	*1715GT Spanbroek*
Gemeente	*Opmeer (0432)*
Code bevoegd gezag Wbb	*GN043200298*
Beschikte status (bevoegd gezag Wbb)	*niet ernstig, licht tot matig verontreinigd*
Asbeststatus	*Onverdacht op basis preHO*
Vervolg in kader Wbb	*voldoende onderzocht, De resultaten van het uitgevoerde (historische) bodemonderzoek geven aan dat de (voormalige) activiteiten en/of de onderzoekslocatie voldoende zijn onderzocht in het kader van de Wet bodembescherming*
Vervolg in ander kader	*Niet van toepassing*
Convenant	-
Conclusie kort	-
Opmerkingen	*voldoende onderzocht*

Besluiten bij locatie

Bij de Omgevingsdienst Noord-Holland Noord zijn geen gegevens beschikbaar

Onderzochte activiteit(en) bij deze locatie

Bij de Omgevingsdienst Noord-Holland Noord zijn geen gegevens beschikbaar

Onderzoeken bij deze locatie

Rapportnaam	*VBO Spanbroekerweg 120*
Soort onderzoek	*Verkennend onderzoek NEN 5740, Een bodemonderzoek volgens norm NEN 5740 die beschrijft welke bodemonderzoekstrategie het best voor de betreffende situatie geschikt is om uiteindelijk een uitspraak te kunnen doen over de bodemkwaliteit op een locatie*
Aanleiding	*Bouwvergunning*
Datum onderzoek	*18-01-2005*
Auteur en kenmerk	*Milieubelicht 04-4826-01*
Conclusie onderzoek	
Conclusie adviesbureau	*Bgr: lood > T, koper, kwik, zink, PAK > S. Ogr: < S. Grw: arseen, nikkel > S.*

Opmerkingen onderzoek	*Bovengrond: ZM>S, PB>T Grondwater:NI>S, AS>T*
SIKB-ID	*010432AA04320027596166467*

Adrescluster uit Historisch Bodembestand(HBB)

Bij de Omgevingsdienst Noord-Holland Noord zijn geen gegevens beschikbaar

Houtduif 3

Locatiecode	*GN043200220*
Naam locatie	*Houtduif 3*
Adres	*Houtduif 3*
Woonplaats	*1715TA Spanbroek*
Gemeente	*Opmeer (0432)*
Code bevoegd gezag Wbb	*GN043200220*
Beschikte status (bevoegd gezag Wbb)	*Onverdacht/Niet verontreinigd*
Asbeststatus	*Onverdacht op basis preHO*
Vervolg in kader Wbb	*voldoende onderzocht, De resultaten van het uitgevoerde (historische) bodemonderzoek geven aan dat de (voormalige) activiteiten en/of de onderzoekslocatie voldoende zijn onderzocht in het kader van de Wet bodembescherming*
Vervolg in ander kader	*Niet van toepassing*
Convenant	-
Conclusie kort	-
Opmerkingen	*voldoende onderzocht*

Besluiten bij locatie

Bij de Omgevingsdienst Noord-Holland Noord zijn geen gegevens beschikbaar

Onderzochte activiteit(en) bij deze locatie

Bij de Omgevingsdienst Noord-Holland Noord zijn geen gegevens beschikbaar

Onderzoeken bij deze locatie

Rapportnaam	*VBO Houtduif 3*
Soort onderzoek	*Verkennend onderzoek NVN 5740, Een bodemonderzoek volgens norm NVN 5740 ie beschrijft welke bodemonderzoekstrategie het best voor de betreffende situatie geschikt is om uiteindelijk een uitspraak te kunnen doen over de bodemkwaliteit op een locatie. De NEN 5740 is de opvolger van deze norm*
Aanleiding	*Bouwvergunning*
Datum onderzoek	*23-12-1996*
Auteur en kenmerk	*Geomechanica 8676/96*
Conclusie onderzoek	
Conclusie adviesbureau	*Bgr: < S. Ogr: < S. Grw: < S.*
Opmerkingen onderzoek	
SIKB-ID	*010432AA04320019196165273*

Adrescluster uit Historisch Bodembestand(HBB)

Bij de Omgevingsdienst Noord-Holland Noord zijn geen gegevens beschikbaar

Historisch Bodembestand (niet aan bodemlocatie gekoppeld)

Bij de Omgevingsdienst Noord-Holland Noord zijn geen gegevens beschikbaar

Toelichting

Algemeen: Het bodeminformatiesysteem (BIS) is sinds 1994 door de gemeenten gevuld met informatie over bodemonderzoeken. De informatie is ingedeeld in bodemlocaties. Een bodemlocatie is meestal een perceel of een plangebied waar de bodem is onderzocht. Over een bodemlocatie kunnen meerdere onderzoeken bekend zijn. Deze onderzoeken kunnen op verschillende delen van de locatie zijn uitgevoerd. Bijvoorbeeld een bouwlocatie of ondergrondse tank.

Toelichting op de velden - bodemlokatie

- Status verontreiniging: Dit is de status die door de gemeente of milieudienst op basis van het beschikbare onderzoek is toegekend.
- Ernstig, geen risico's bepaald: er is sprake van meer dan 25 m3 sterk verontreinigde grond en/ of meer dan 100 m3 sterk verontreinigd grondwater waarvan de risico's voor mens, ecologie of verspreiding nog niet zijn bepaald
- Ernstig, niet spoed: er is sprake van ernstige verontreiniging maar er zijn geen onaanvaardbare risico's voor mens, ecologie of verspreiding vastgesteld.
- Ernstig, niet urgent: urgent is de oude term voor spoed
- Ernstig, urgentie niet bepaald
- Niet ernstig, plaatselijk sterk verontreinigd: er komen sterke verontreinigingen voor maar er is geen sprake van een ernstig geval
- Niet verontreinigd (geen vervolg) (vervallen)
- Potentieel ernstig: het vermoeden bestaat dat er sprake is van een ernstige verontreiniging (meestal op basis van HO of preHO)
- Potentieel urgent: het vermoeden bestaat dat de aangetroffen verontreiniging risico's oplevert voor mens, ecologie of verspreiding
- Potentieel verontreinigd: het vermoeden bestaat dat de locatie wel verontreinigd is maar is geen aanleiding voor vervolgonderzoek
- Urgent san binnen 4 jaar / 5-10 jaar / voor 2015: er is een beschikking waarin deze termijn wordt genoemd waarbinnen gesaneerd moet worden.
- Beschikte status (bevoegd gezag Wbb): Dit veld is ingevuld als het bevoegd gezag Wbb een beschikking heeft afgegeven, de status is dan ook formeel vastgelegd in een beschikking.
  Er is dan ook sprake van een aantekening in het Wkpb-register. Doorgaans zal de door de milieudienst toegekende status gelijk zijn aan de status die door het bevoegd gezag is toegekend.
- Asbeststatus: Asbest aangetoond, onderzoek niet conform NEN 5707: het is nog niet duidelijk of er sprake is van een ernstige verontreiniging.
- Onderzocht conform NEN 5707 en > 100 mg/kg: er is sprake van een ernstig geval van met asbest verontreinigde grond.
- Onderzocht conform NEN 5707 en 0 - 100 mg/kg: grond wordt beschouwd als niet- asbesthoudend
- Onverdacht op basis HO, vooronderzoek asbest: uit het vooronderzoek blijken geen verdenkingen v.w.b. asbest.
- Verdacht op basis HO, vooronderzoek asbest, uit het vooronderzoek blijken verdenkingen v.w.b. asbest.
- Vervolg in kader WBB:
  - HO: historisch onderzoek
  - OO: oriënterend onderzoek
  - NO: nader onderzoek
  - SO: saneringsonderzoek
  - SP: saneringsplan

- Uitvoeren actieve nazorg: na sanering gelden nog nazorgverplichtingen die in een beschikking zijn vastgelegd
- Uitvoeren evaluatie: na sanering worden de resultaten vastgelegd in een rapport
- Uitvoeren tijdelijke beveiliging: het nemen van tijdelijke maatregelen om verspreidings- of blootstellingsrisico's van de verontreiniging te verminderen

- Monitoring: er wordt periodiek gecontroleerd of er geen verspreiding plaatsvindt
- Registratie restverontreiniging: na sanering is een restverontreiniging achtergebleven; hier wordt een Wkpb aantekening van gemaakt voldoende gesaneerd. Op basis van een goedgekeurd evaluatierapport is verdere sanering niet noodzakelijk voldoende onderzocht. Op basis van de beschikbare onderzoeken is vervolgonderzoek niet noodzakelijk
- Vervolg in ander kader: Als hier ja is ingevuld is een ander vervolg gewenst dan logisch voortvloeit uit de Wet bodembescherming (WBB). Bijvoorbeeld een onderzoek in verband met een ondergrondse tank. Doorgaans wordt dit in het opmerkingen-veld toegelicht.

Toelichting op de velden - bodemonderzoeken

- Bijzonder inventariserend onderzoek: onderzoek in specifieke gevallen bijvoorbeeld complexe grondwaterverontreinigingen.
- Bodemluchtonderzoek: onderzoek naar de kwaliteit van bodemlucht met het oog op mogelijke risico's voor bewoning.
- Bodemsanering bedrijven (BSB): onderzoek op bedrijfslocaties.
- BOOT: een onderzoek gericht op mogelijke verontreiniging door ondergrondse tanks.
- Bouwstoffenbesluit: onderzoek naar de kwaliteit van een partij grond met het oog op afvoer en/ of hergebruik.
- Historisch onderzoek: er is in archieven e.d. gezocht of er aanleiding is om een oriënterend of verkennend bodemonderzoek uit te voeren.
- Indicatief onderzoek: voor meerdere soorten onderzoek gebruikte term, meestal om aan te geven dat het een globaal onderzoek betreft.
- Meldingsformulier BUS evaluatieverslag: evaluatieverslag van een standaardsanering in het kader van het Besluit uniforme saneringen.
- Meldingsformulier BUS saneringsplan: saneringsplan van een standaardsanering in het kader van het Besluit uniforme saneringen.
- Nader onderzoek: onderzoek volgend op oriënterend of verkennend onderzoek gericht op het bepalen van de omvang en risico's van verontreiniging.
- Nazorgplan: plan waarin maatregelen staan beschreven gericht op het beheer van verontreiniging die na een sanering is achtergebleven.
- Nul situatieonderzoek: vastleggen van de kwaliteit van de bodem bij de start van bodembedreigende activiteiten.
- Oriënterend bodemonderzoek: onderzoek specifiek gericht op (historische) verdenkingen, meestal volgend op een HO.
- Partijkeuring grond: onderzoek naar de kwaliteit van een partij grond met het oog op afvoer en/of hergebruik.
- Pre-HO: er is een verdenking op basis van het HBB maar er is nog geen feitelijk (historisch) onderzoek verricht.
- Saneringsevaluatie: beschrijving van de uitgevoerde sanering.
- Saneringsonderzoek: soms is extra onderzoek nodig om het saneringsplan te kunnen opstellen.
- Saneringsplan: beschrijving van de mogelijke saneringsvarianten en voorkeursvariant; dit moet goedgekeurd worden door het bevoegd gezag.
- Verkennend onderzoek NEN 5740: meest voorkomende soort onderzoek, bijvoorbeeld bij bouwvergunningen, en grondtransacties.
- Verkennend onderzoek NVN 5740: de oude norm voor verkennende onderzoeken.
- Verkennend onderzoek stortplaatsen: specifiek onderzoek bij voormalige stortplaatsen.
- Conclusie: In dit veld is een korte conclusie van het onderwerp weergegeven. Stoffen zijn meestal weergegeven met hun chemische symbool, bijvoorbeeld lood=Pb. Mate van verontreiniging is weergegeven als:
  - S of >AW: overschrijding van streef- of achtergrondwaarde, lichte verontreiniging
  - >T: overschrijding van de tussenwaarde, matige verontreiniging
  - >I: overschrijding interventiewaarde, sterke verontreiniging
  - Bg: bovengrond (doorgaans de laag van 0-0,5 m -mv)
  - Og: ondergrond (doorgaans dieper dan 0,5 m -mv)
  - Gw: grondwater

Toelichting op de velden - Historische bodembestanden

Het Historische Bodembestand (HBB) is in 2003-2007 opgesteld aan de hand van oude en recente archieven (Hinderwet, Wet Milieubeheer, Ondergrondse tanks e.d.).

Voor elk gevonden adres is een adreslocatie aangemaakt. Hieraan zijn de mogelijk bodembedreigende activiteiten uit de dossiers gekoppeld. Indien bekend zijn het startjaar en eindjaar van de activiteit uit het dossier overgenomen.

Een activiteit is ingeschat op mogelijke verontreiniging (status conform zogenaamde UBI-codering).
- potentieel verontreinigd = wel enige verontreiniging verwacht, maar niet ernstig (klasse 1-4)
- potentieel ernstig verontreinigd = mogelijk is ernstige verontreiniging aanwezig (klasse 5 en 6)
- potentieel spoedeisende verontreiniging = mogelijk is ernstige verontreiniging aanwezig die met spoed moet worden aangepakt (klasse 7 en 8)

Het is mogelijk dat dezelfde activiteit op meerdere adressen voorkomt (het bedrijf bevond zich dan op beide adressen), of dat op een adres een activiteit meer keren voorkomt (er zijn dan meerdere dossiers over een bedrijf gevonden).

HBB-adreslocaties zijn verdenkingen die nog niet zijn meegenomen in bodemonderzoeken. Zodra de locatie werkelijk wordt onderzocht, wordt deze aan een bodemlocatie gekoppeld. De activiteit is dan te vinden onder de bodemlocatie. Daar staat ook of deze voldoende is onderzocht.

Disclaimer

1. De Omgevingsdienst Noord-Holland Noord besteedt de grootst mogelijke aandacht en zorg aan de gegevens op het bodemloket. Toch is het mogelijk dat er onjuistheden en onvolkomenheden voorkomen. Mocht u informatie tegenkomen waarvan u denkt dat deze onjuist is dan stellen wij uw reactie zeer op prijs. U kunt reageren per e-mail naar postbus@odnhn.nl
2. De Omgevingsdienst Noord-Holland Noord aanvaardt in geen enkel geval aansprakelijkheid voor schade als gevolg van deze onjuistheden of onvolkomenheden, noch voor problemen die worden veroorzaakt door het gebruiken of verspreiden van deze gegevens en informatie.
3. De Omgevingsdienst Noord-Holland Noord aanvaardt evenmin aansprakelijkheid voor geleden verlies, gederfde winst of gederfde levensvreugde die voortkomt uit het gebruik of verspreiden van de informatie, dan wel voortkomt uit technische gebreken. Het downloaden van gegevens en informatie is geheel voor risico van de gebruiker.

Contactinformatie

Omgevingsdienst Noord-Holland Noord, Dampten 2, 1624 NR HOORN
T 088-1021300, E postbus@odnhn.nl

Bijlage 6 Kwaliteitsaspecten van het onderzoek

Waarborging kwaliteit / Certificering
De veldwerkzaamheden worden uitgevoerd conform de eisen uit het 'Besluit uitvoeringskwaliteit bodembeheer' (Kwalibo). Dit besluit richt zich op kwaliteit en integriteit van de bodemintermediair, in deze specifiek: Inventerra.

Bodemintermediairs moeten bij het uitvoeren van kritische functies door of onder directe leiding van daartoe erkende medewerkers onafhankelijk zijn van hun opdrachtgevers om hun integriteit te borgen. De eis van verplichte functiescheiding ten aanzien van de zogeheten kritische functies betreft alleen de relatie opdrachtgever (indien eigenaar) versus bodemintermediair. Bij iedere (potentiële) opdracht wordt voor de uitvoering van de kritische functies gecontroleerd of van functiescheiding sprake is.

Inventerra is geen eigenaar van de onderzoekslocatie beschreven in dit rapport en heeft geen belang bij de uitkomsten van het bodemonderzoek.

Inventerra is gecertificeerd conform ISO 9001 en voor het uitvoeren van veldwerk bij bodemonderzoek conform BRL SIKB 2000, protocollen 2001, 2002 en 2018. De naleving van de kwaliteitseisen en –procedures wordt periodiek getoetst door interne en externe auditors, onder toezicht van de Raad voor Accreditatie (RvA).

De voor het bodemonderzoek benodigde analyses van grond en grondwater worden uitgevoerd door een RvA geaccrediteerd laboratorium. Deze accreditatie garandeert dat bij de analyses consequent de juiste en vastgestelde procedures worden gehanteerd zodat de resultaten een hoge betrouwbaarheid hebben.

Betrouwbaarheid / garanties
Het bodemonderzoek wordt op zorgvuldige wijze uitgevoerd volgens algemeen gebruikelijke inzichten en methoden. Hoewel naar een zo groot mogelijke representativiteit van het onderzoek wordt gestreefd, is steeds het risico aanwezig dat eventuele lokale afwijkingen in het bodemmateriaal niet worden gedetecteerd. Het onderzoek is namelijk gebaseerd op een beperkt aantal boringen en een beperkt aantal chemische analyses. Tevens wordt er op gewezen dat het uitgevoerde bodemonderzoek een momentopname is. Nadien kan mogelijk door externe factoren de bodemkwaliteit veranderen. Aan de resultaten van het onderzoek kan derhalve geen absolute waarde worden toegekend. Elke aansprakelijkheid voor schade ten gevolge van een discrepantie tussen de bij het onderzoek gebleken bodemkwaliteit en de feitelijke bodemkwaliteit is uitgesloten.

Over de voor het vooronderzoek geraadpleegde bronnen en verkregen informatie wordt opgemerkt dat deze niet altijd zonder fouten en volledig zijn. Voor het verkrijgen van historische informatie is Inventerra afhankelijk van deze bronnen, waardoor Inventerra niet kan instaan voor de juistheid en volledigheid van de verzamelde historische informatie.