Blankersweg 1

Inhoudsopgave

Toelichting **5**

Hoofdstuk 1 Inleiding **5**
1.1 Aanleiding 5
1.2 Ligging plangebied 5
1.3 Geldend bestemmingsplan 5
1.4 Leeswijzer 6

Hoofdstuk 2 Het plan **7**
2.1 Huidige situatie 7
2.2 Planbeschrijving 7

Hoofdstuk 3 Beleidskader **8**
3.1 Rijksbeleid 8
3.2 Provinciaal beleid 9
3.3 Regionaal beleid 10
3.4 Gemeentelijk beleid 10

Hoofdstuk 4 Uitvoerbaarheid **13**
4.1 Milieuaspecten 13
4.2 Cultuurhistorie en archeologie 18
4.3 Flora en fauna 18
4.4 Verkeer 19
4.5 Water 19
4.6 Economische uitvoerbaarheid 20

Hoofdstuk 5 Wijze van bestemmen **21**
5.1 Algemeen 21
5.2 Dit bestemmingsplan 22

Hoofdstuk 6 Procedure **23**
6.1 Algemeen 23
6.2 Verslag artikel 3.1.1. Bro overleg 23
6.3 Verslag zienswijzen 23

Bijlage 1 Verkennend bodem- en asbestonderzoek **24**

Regels **25**

Hoofdstuk 1 inleidende regels **26**
Artikel 1 Begrippen 26
Artikel 2 Wijze van meten 32

Hoofdstuk 2 Bestemmingsregels **33**
Artikel 3 Wonen 33
Artikel 4 Waarde - Archeologische verwachting 1 39

Hoofdstuk 3 Algemene regels **42**
Artikel 5 Anti-dubbeltelregel 42
Artikel 6 Algemene bouwregels 43
Artikel 7 Algemene gebruiksregels 44
Artikel 8 Algemene aanduidingsregels 45
Artikel 9 Algemene afwijkingsregels 46
Artikel 10 Algemene wijzigingsregels 47
Artikel 11 Overige regels 48

Hoofdstuk 4 Overgangs- en slotregels **49**
Artikel 12 Overgangsrecht 49
Artikel 13 Slotregel 50

Bijlagen bij regels **51**
Bijlage 1 Indicatieve lijst van neven-/hergebruiksactiviteiten 52
Bijlage 2 Beleidsregel parkeren Winterswijk 56

Toelichting

Hoofdstuk 1 Inleiding

1.1 Aanleiding

Aan de Blankersweg 1, in het buitengebied van Kotten is een voormalig aannemersbedrijf gevestigd. De eigenaar van het perceel (hierna initiatiefnemer) heeft de wens om op het perceel te wonen. Het betreft uitsluitend een functieverandering. Van enige fysieke ingrepen is geen sprake. De functie wonen op de locatie is in strijd met het geldende bestemmingsplan. De initiatiefnemer heeft de gemeente gevraagd om het perceel, kadastraal bekend als gemeente Winterswijk, sectie D, nummer 8316, de bedrijfsbestemming te wijzigen naar wonen.

De gemeente Winterswijk is voornemens medewerking te verlenen op basis van een bestemmingsplanherziening. Voorliggend bestemmingsplan maakt de beoogde ontwikkeling planologisch-juridisch mogelijk, waarbij eveneens wordt aangetoond dat de voorgenomen ontwikkeling in overeenstemming met een goede ruimtelijke ordening is.

1.2 Ligging plangebied

Het plangebied is gelegen aan Blankersweg 1 in Kotten in het buitengebied van de gemeente Winterswijk aan de grens met Duitsland. De locatie ligt circa 1,75 km ten zuidoosten van de het buurtschap Kotten. De omgeving van het plangebied heeft een landelijk karakter. In afbeelding 1.1 is de globale ligging van het plangebied met rode stip en omlijning weergegeven.



Afbeelding 1.1: Globale ligging plangebied (Bron: PDOK)

1.3 Geldend bestemmingsplan

1.3.1 Algemeen

Ter plaatse van het plangebied geldt het bestemmingsplan 'Integrale herziening buitengebied Winterswijk', dat is vastgesteld op 27 januari 2011. Daarnaast geldt het bestemmingsplan 'facetbestemmingsplan parkeren Winterswijk' (op 28 juni 2018 vastgesteld), waarmee het gemeentelijke parkeerbeleid juridisch-planologische is geborgd. Ten behoeve van de voorgenomen ontwikkeling is met name het bestemmingsplan 'Integrale herziening buitengebied Winterswijk' relevant.

Het plangebied heeft de bestemming 'Bedrijf' met bouwvlak, functieaanduiding 'specifieke vorm van bedrijf - overige bedrijvigheid 1' en maatvoeringsaanduiding 'maximum bebouwd oppervlak: 235 m2'. Daarnaast heeft de locatie de dubbelbestemming 'Waarde - Archeologische verwachting 1'. De gronden hebben tevens de gebiedsaanduiding 'ehs verweving' en 'reconstructiewetzone - verwevingsgebied'. In afbeelding 1.2 is een uitsnede van het geldende

bestemmingsplan weergegeven. Het plangebied is indicatief met rode lijn weergegeven.

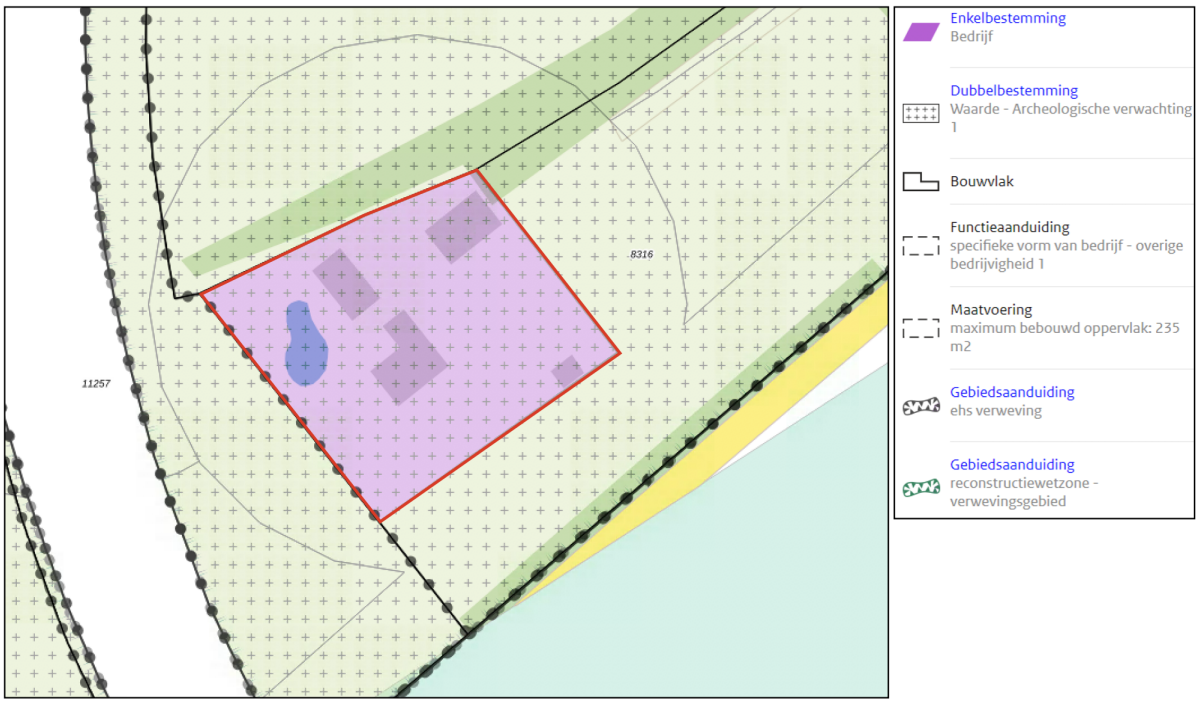

Afbeelding 1.2: Uitsnede verbeelding geldend bestemmingplan (Bron: Ruimtelijke plannen)

1.3.2 Bestemmingen en aanduidingen

De gronden met de bestemming 'Bedrijf' zijn onder andere bestemd voor een aannemer ter plaatse van de aanduiding 'specifieke vorm van bedrijf - overige bedrijvigheid 1', het bestaande aantal bedrijfswoningen en bijbehorende gebouwen, bouwwerken, geen gebouwen zijnde en bepaalde voorzieningen. Bedrijfsgebouwen en bedrijfswoningen dienen binnen een bouwvlak te worden gebouwd, waarbij het bebouwde oppervlakte aan bedrijfsbebouwing maximaal de ter plaatse van de aanduiding 'maximum bebouwd oppervlak' mag bedragen.

De voor Waarde - Archeologische verwachting 1 aangewezen gronden zijn, behalve voor de andere daar voorkomende bestemmingen, mede bestemd voor het behoud en de bescherming van te verwachten archeologische waarden in de bodem.

De gronden ter plaatse van de aanduiding 'ehs verweving' zijn, behalve voor de daar voorkomende bestemmingen, mede bestemd voor het beschermen en ontwikkelen van landschappelijke en ecologische waarden.

Ter plaatse van de aanduiding 'reconstructiewetzone - verwevingsgebied' gelden aanvullende regels voor agrarische bedrijven.

1.3.3 Strijdigheid

Het regulier bewonen is ter plaatse van het plangebied niet toegestaan. Een herziening van het bestemmingsplan is benodigd om het gewenste gebruik mogelijk te maken. De bestaande bedrijfsbestemming dient hierbij te worden omgezet naar een woonbestemming. Voorliggend bestemmingsplan voorziet hierin, waarbij eveneens wordt aangetoond dat de voorgenomen ontwikkeling in overeenstemming met een goede ruimtelijke ordening is.

1.4 Leeswijzer

Het bestemmingsplan bestaat uit een verbeelding, regels en deze toelichting. De toelichting is opgebouwd uit 6 hoofdstukken. Na dit inleidende hoofdstuk wordt in hoofdstuk 2 het plan beschreven. In hoofdstuk 3 wordt het plan getoetst aan het beleidskader, waarna in hoofdstuk 4 de uitvoerbaarheid van het plan wordt aangetoond aan de hand van relevante milieu- en omgevingsaspecten en de economische uitvoerbaarheid. In hoofdstuk 5 volgt de wijze van bestemmen, waarin uiteen wordt gezet hoe het plan juridisch is vertaald naar de verbeelding en de regels. Tenslotte komen in hoofdstuk 6 de resultaten van de procedure aan de orde.

Hoofdstuk 2 Het plan

2.1 Huidige situatie

Het plangebied aan Blankersweg 1 te Kotten ligt in het buitengebied van de gemeente Winterswijk. De omgeving van het plangebied kenmerkt zich vooral door de afwisseling van open landbouwgronden en houtwallen, houtsingels en bossen. Het plangebied is omringd door landbouwgronden, die hoofdzakelijk worden gebruikt voor akkerbouw. In de nabije omgeving van het plangebied zijn meerdere burgerwoningen en (agrarische) bedrijfspercelen.

Het plangebied betreft een voormalig aannemersbedrijf met bijbehorende bebouwing en voorzieningen. De bebouwing in plangebied bestaat uit een bedrijfswoning en circa 235 m^2 aan bedrijfsbebouwing. Rondom de aanwezige bebouwing is erfverharding aanwezig. Het overige deel van het plangebied bestaat uit gazon en tuin. Het plangebied wordt via één in- en uitrit aan de noordoostelijke zijde op de Blankersweg ontsloten.

In afbeelding 2.1 is de huidige situatie in en direct rondom het plangebied op een luchtfoto weergegeven.



Afbeelding 2.1: Luchtfoto bestaande situatie in en direct rondom het plangebied (bron: PDOK)

2.2 Planbeschrijving

Voorliggend plan betreft het omzetten van de bedrijfsbestemming in een woonbestemming, waarmee de feitelijke situatie planologisch aansluit op het huidige gebruik. De bestaande bedrijfsbebouwing zal in gebruik worden genomen als bijgebouwen bij de bestaande woning. Er vinden geen sloop- of bouwwerkzaamheden plaats.

Hoofdstuk 3 Beleidskader

3.1 Rijksbeleid

3.1.1 Nationale Omgevingsvisie (NOVI)

3.1.1.1 Algemeen
Nederland staat voor grote uitdagingen die van invloed zijn op onze fysieke leefomgeving. Complexe opgaven zoals verstedelijking, verduurzaming en klimaatadaptatie zijn nauw met elkaar verweven. Dat vraagt een nieuwe, integrale manier van werken waarmee keuzes voor onze leefomgeving sneller en beter gemaakt kunnen worden. De Nationale Omgevingsvisie (NOVI) zorgt voor een gezamenlijke aanpak die leidt tot een duurzaam perspectief voor onze leefomgeving. Dit is nodig om onze doelen te halen en is een zaak van overheid en samenleving.

3.1.1.2 Vier prioriteiten
Aan de hand van een toekomstperspectief op 2050 brengt de NOVI de langetermijnvisie in beeld. Op nationale belangen wil het Rijk sturen en richting geven. Dit komt samen in vier prioriteiten.

1. Ruimte voor klimaatadaptatie en energietransitie

Nederland moet zich aanpassen aan de gevolgen van klimaatverandering. In 2050 is Nederland klimaatbestendig en waterrobuust. Dit vraagt om maatregelen in de leefomgeving, waarmee tegelijkertijd de leefomgevingskwaliteit verbeterd kan worden en kansen voor natuur geboden kunnen worden. In 2050 heeft Nederland daarnaast een duurzame energievoorziening. Dit vraagt echter om ruimte. Door deze ruimte zoveel mogelijk te clusteren, wordt versnippering van het landschap voorkomen en wordt de ruimte zo efficiënt mogelijk benut. Het Rijk zet zich in door het maken van ruimtelijke reserveringen voor het hoofdenergiesysteem op nationale schaal.

2. Duurzaam economisch groeipotentieel

Nederland werkt toe naar een duurzame, circulaire, kennisintensieve en internationaal concurrerende economie in 2050. Daarmee kan ons land zijn positie handhaven in de top vijf van meest concurrerende landen ter wereld. Er wordt ingezet op een innovatief en sterk vestigingsklimaat met een goede quality of life. Belangrijk is wel dat onze economie toekomstbestendig wordt, oftewel concurrerend, duurzaam en circulair.

3. Sterke en gezonde steden en regio's

Er zijn vooral in steden en stedelijke regio's nieuwe locaties nodig voor wonen en werken. Het liefst binnen de bestaande stadsgrenzen, zodat de open ruimten tussen stedelijke regio's behouden blijven. Dit vraagt optimale afstemming op en investeringen in mobiliteit. Dit betekent dat voorafgaand aan de keuze van nieuwe verstedelijkingslocaties helder moet zijn welke randvoorwaarden de leefomgevingskwaliteit en -veiligheid daar stelt en welke extra maatregelen nodig zijn wanneer er voor deze locaties wordt gekozen. Zo blijft de gezondheid in steden en regio's geborgd.

4. Toekomstbestendige ontwikkeling van het landelijk gebied

Er ontstaat een nieuw perspectief voor de Nederlandse landbouwsector als koploper in de duurzame kringlooplandbouw. Een goed verdienpotentieel voor de bedrijven wordt gecombineerd met een minimaal effect op de omgevingskwaliteit van lucht, bodem en water. In alle gevallen zetten we in op ontwikkeling van de karakteristieke eigenschappen van het Nederlandse landschap. Dit vertegenwoordigt een belangrijke cultuurhistorische waarde. Verrommeling en versnippering, bijvoorbeeld door wildgroei van distributiecentra, is ongewenst en wordt tegengegaan.

3.1.1.3 Afwegingsprincipes
De druk op de fysieke leefomgeving in Nederland is zo groot, dat belangen soms botsen. Het streven is combinaties te maken en win-win situaties te creëren, maar dit is niet altijd mogelijk. Soms zijn er scherpe keuzes nodig en moeten belangen worden afgewogen. Hiertoe gebruikt de NOVI drie afwegingsprincipes:

1. Combinatie van functies gaan voor enkelvoudige functies. In het verleden is scheiding van functies vaak te rigide gehanteerd. Met de NOVI wordt gezocht naar maximale combinatiemogelijkheden tussen functies, gericht op een efficiënt en zorgvuldig gebruik van onze ruimte;
2. Kenmerken en identiteit van een gebied staan centraal. Het verschilt tussen gebieden wat de optimale balans is tussen bescherming en ontwikkeling en tussen concurrentiekracht en leefbaarheid. Sommige opgaven en belangen wegen in het ene gebied zwaarder dan in het andere;

3. Afwentelen wordt voorkomen. Het is van belang dat de leefomgeving zoveel mogelijk voorziet in mogelijkheden en behoeften van de huidige generatie inwoners, zonder dat dit ten koste gaat van die van toekomstige generaties.

3.1.2 Ladder voor duurzame verstedelijking

In de Structuurvisie Infrastructuur en Ruimte (SVIR: voorganger van de NOVI) is de 'ladder voor duurzame verstedelijking' geïntroduceerd. Op 1 oktober 2012 is de Ladder in werking getreden als motiveringsvereiste onder artikel 3.1.6, tweede lid, van het Besluit ruimtelijke ordening (Bro). Het vormt daarmee een nadere invulling van artikel 3:2 van de Awb. Het Bro bepaalt dat wanneer een nieuwe stedelijke ontwikkeling mogelijk wordt gemaakt, deze moet worden getoetst aan de ladder voor duurzame verstedelijking.

Voordat de ladder voor duurzame verstedelijking wordt toegepast, moet een afweging plaatsvinden of het 'plan' een 'nieuwe stedelijke ontwikkeling' betreft. De Bro definieert het begrip 'stedelijke ontwikkeling' als volgt: “ruimtelijke ontwikkeling van een bedrijventerrein of zeehaventerrein, of van kantoren, detailhandel, woningbouwlocaties of andere stedelijke voorzieningen”.

In het Bro is geen ondergrens voor de minimale omvang vastgelegd. Of er dus sprake is van een stedelijke ontwikkeling wordt bepaald door de aard en omvang van de ontwikkeling in relatie tot de omgeving. Voor woningbouwlocaties geldt volgens de overzichtsuitspraak van de Afdeling Raad van State van 28 juni 2017 (ABRvS 28 juni 2017; ECLI:NL:RVS:2017:1724) dat bij meer dan 11 woningen sprake is van een nieuwe stedelijke ontwikkeling. Voor wonen is daarmee gesteld dat er vanaf 12 woningen sprake is van een stedelijke ontwikkeling. Daarnaast volgt uit een uitspraak van 20 april 2016 (ABRvS 20 april 2016; ECLI:NL:RVS:2016:1075) dat wanneer er enkel sprake is van een functiewijziging, het ruimtebeslag een doorslaggevende factor is of er kan worden gesproken van een nieuwe stedelijke ontwikkeling.

Planspecifiek

Nationale Omgevingsvisie (NOVI)

Het betreft een project waarbij geen nationale belangen in het geding zijn en er is geen sprake van enige belemmering met betrekking tot de prioriteiten zoals verwoord in de NOVI.

Ladder duurzame verstedelijking

Gelet op de aard en omvang van de voorgenomen ontwikkeling, wordt gesteld dat in voorliggend geval geen sprake is van een stedelijk ontwikkeling als bedoeld in de Ladder voor duurzame verstedelijking. Een verantwoording aan de Ladder voor duurzame verstedelijking kan daarmee achterwege blijven. Het plan is in overeenstemming met het geldende Rijksbeleid.

3.2 Provinciaal beleid

3.2.1 Omgevingsvisie Gelderland

De Omgevingsvisie Gaaf Gelderland, vastgesteld op 19 december 2019 gaat over ‘Gaaf Gelderland’. ‘Gaaf’ is een woord met twee betekenissen. ‘Gaaf’ betekent ‘mooi’ en gaat over wat historisch en landschappelijk gezien heel en mooi en ongeschonden is. Het beschermen waard! Maar ‘Gaaf’ verwijst ook naar dat wat ‘cool’ en nieuw en vernieuwend is; aantrekkelijk voor nieuwe generaties. Het ontwikkelen waard! Beide kanten zijn van toepassing op Gelderland en onlosmakelijk verbonden met de Gelderlanders. Beide aspecten zijn dan ook opgenomen in de Gelderse Omgevingsvisie. In de Omgevingsvisie 'Gaaf Gelderland' is benoemd wat voor de provincie van waarde is en wat moet worden beschermd. Daarnaast geeft de provincie richting aan wat ze willen en ook moeten veranderen en ontwikkelen.

In de visie staan de volgende begrippen centraal: gezond, veilig, schoon en welvarend Gelderland. Met gezond en veilig worden een gezonde leefomgeving, schone en frisse lucht, een schoon milieu, een niet vervuilde bodem, voldoende schoon en veilig (drink)water, bescherming van onze flora en fauna gestimuleerd. Daarmee bereidt de provincie zich voor op klimaatverandering, zoals hitte, droogte, bosbranden en overstromingen. Om deze doelen te bereiken moet met name aandacht worden besteed aan verkeersveiligheid en veilige bedrijvigheid.

Met schoon en welvarend worden een dynamisch, duurzaam en aantrekkelijk woon-, werk- en ondernemersklimaat, goed bereikbaar en met een goed functionerende arbeidsmarkt en dito kennis- en onderwijsinstellingen gestimuleerd. Daarmee bereidt de provincie zich voor op het tegengaan van schadelijke uitstoot, afval en uitputting van grondstoffen. Om deze doelen te bereiken moet met name aandacht worden

besteed aan het investeren in nieuwe, alternatieve vormen van energie.

Omgevingsverordening Gelderland

Op 24 september 2014 (geactualiseerd december 2019) heeft de provincie Gelderland de Omgevingsverordening Gelderland vastgesteld. In de Omgevingsverordening zijn regels (randvoorwaarden) opgenomen passend bij de provinciale aanpak van ambities en doelen uit de Omgevingsvisie. In de Omgevingsverordening is ten aanzien van de functie wonen bepaald dat nieuwe woonlocaties en de daar te bouwen woningen slechts toegestaan zijn wanneer dit past in het Kwalitatief Woonprogramma successievelijk de kwantitatieve opgave wonen voor de betreffende regio.

Planspecifiek

Omgevingsvisie Gelderland

Het plangebied is in de provinciale omgevingsvisie aangeduid als 'Nationale landschappen'. Deze gebieden zijn de symbolen bij uitstek van het Gelderse cultuurlandschap. Met de functiewijziging van het bedrijfsperceel blijft de bestaande situatie in het plangebied ongewijzigd. Het plan heeft daarmee geen invloed op het nationaal landschap.

Het plangebied ligt niet in het Gelders Natuurnetwerk (GNN) of de Groene ontwikkelingszone (GO).

3.3 Regionaal beleid

3.3.1 Regionale Woonagenda Achterhoek 2015-2025

Er heeft binnen de Regio Achterhoek een uitgebreide analyse plaatsgevonden van de ontwikkelingen op de woningmarkt, de bestaande woningvoorraad en de toekomstige behoefte (de 'kernenfoto's'). De uitkomsten van deze analyse zijn vastgelegd in de 'Regionale Woonagenda Achterhoek 2015-2025'. De Regionale Woonagenda Achterhoek is vastgesteld door de gemeenteraad op 27 mei 2015. Een belangrijke conclusie van de uitgevoerde analyse (die ook is vastgelegd in het actuele woonbeleid) is dat de geplande woningbouwopgave met 10% moet worden gereduceerd. Dit in aanvulling van de eerdere reductie van het aantal woningbouwplannen die in regionale afspraken is vastgelegd in 2010. De reden hiervoor is dat het aantal geplande nieuwbouwwoningen de toekomstige vraag zal overstijgen. Dit betekent dat iedere gemeente een stringent beleid moet voeren als het gaat om het toevoegen van nieuwe woningen. Zo wordt bijvoorbeeld in de hele regio onderzocht of de woningbouwcapaciteit in bestaande woningbouwplannen teruggebracht kan en moet worden. De gemeenten in de Achterhoek monitoren de voorgenomen woningbouwopgave aan de hand van een gemeentelijke planningslijst. Deze lijst ziet op het toevoegen van nieuwe woningen.

Planspecifiek

Doordat met het initiatief geen woning wordt toegevoegd is de Regionale Woonagenda Achterhoek 2015-2025 niet van toepassing op onderhavig plan.

3.4 Gemeentelijk beleid

3.4.1 Omgevingsvisie Buitengebied Winterswijk

De Omgevingsvisie Buitengebied Winterswijk is een integrale visie voor de fysieke leefomgeving van het buitengebied van de gemeente Winterswijk. De visie bevat de strategische hoofdkeuzen van het beleid voor de lange termijn.

De visie heeft twee functies. Het is het afwegingskader als een initiatief bij de gemeente wordt ingediend dat niet in het geldende bestemmingsplan in het buitengebied past, en als de gemeente overweegt om van de regels in het bestemmingsplan af te wijken. En het is het inhoudelijk kader voor de opvolger van het bestemmingsplan 'Integrale herziening buitengebied Winterswijk', het omgevingsplan. Het omgevingsplan komt enkele jaren na de vaststelling van de omgevingsvisie Buitengebied Winterswijk.

In de omgevingsvisie worden de volgende kwaliteiten beschouwd als kernkwaliteiten van het buitengebied:

1. De bijzondere geologische en aardkundige kenmerken.
2. De bijzondere en hoge kwaliteit van het cultuurlandschap, ontstaan door menselijk gebruik in het verleden.
3. Ecologische waarden en milieukwaliteit, die zijn ontstaan als gevolg van de opbouw van het landschap.
4. De leefbaarheid in het landelijk gebied die er is als gevolg van de sociale samenhang.

5. Het economisch functioneren van het landelijk gebied, die bijdraagt aan de binding van inwoners aan het gebied en in veel gevallen een (financiële) drager is van de bijzondere kenmerken van het landschap.

Bovenstaande kwaliteiten zijn bepalend voor de identiteit van Winterswijk. En daarom worden in de visie keuzes gericht op:

1. Het veiligstellen, behouden en bevorderen van die kwaliteiten bepalend zijn voor deidentiteit van de gemeente.
2. Het laten van ruimte voor initiatieven die aan die kwaliteiten bijdragen.

Bij functieverandering van (agrarische en niet agrarische) erven en aanpassingen van (bedrijfs)woningen wordt de kwaliteit van het hele erf betrokken bij de beoordeling. Daar waar onderdelen van ensembles eerder al verloren zijn gegaan of incompleet zijn geraakt, steunt de gemeente elk initiatief dat deze weer aanheelt c.q. versterkt.

Planspecifiek

Het voornemen voorziet in het omzetten van de bedrijfsbestemming naar een woonbestemming. Dit past binnen de kaders die de Omgevingsvisie Buitengebied stelt en draagt bij aan het doel om een goede invulling te vinden voor bestaande gebouwen en erven.

3.4.2 Volkshuisvestelijk Afwegingskader Woningbouw Winterswijk

Het afwegingskader, vastgesteld op 28 juni 2018, kent een puur volkshuisvestelijke insteek. Het beoordeelt plannen in de basis op hun bijdrage aan de volkshuisvestelijke ambities van de gemeente Winterswijk, zoals die zijn vastgelegd in het gemeentelijk woonbeleid. De beoordeling van plannen aan de hand van dit afwegingskader is onderdeel van een bredere ruimtelijke afweging, mede op andere beleidsvelden (parkeren, goed woon- en leefklimaat, milieu, groene inpassing, cultuurhistorie, duurzaamheid, levensloop-bestendigheid, etc.). Een positieve beoordeling op dit afwegingskader betekent een positief advies vanuit volkshuisvestelijk oogpunt.

Het afwegingskader is een procesinstrument dat wordt toegepast voor de volkshuisvestelijke beoordeling van woningbouwplannen. Het afwegingskader dient meerdere doelen:

- Het komen tot een woningbouwprogramma dat aansluit op de kwalitatieve en kwantitatieve woonbehoeften van verschillende doelgroepen in de gemeente Winterswijk;
- Een bijdrage leveren aan het behouden en liefst versterken van de omgevingskwaliteit van de kern Winterswijk, het kerkdorp Meddo, de buurtschappen en het overige buitengebied;
- Het behoud van leefbare gemeenschappen, het sociaal en vitaal houden van kernen en buurtschappen;
- Het voorkomen / tegengaan van leegstand van woningen of ander incourant vastgoed.

Planspecifiek

Met voorliggend bestemmingsplan wordt een bedrijfswoning omgezet naar een burgerwoning. Er worden dus geen extra wooneenheden toegevoegd, waardoor het volkshuisvestelijk afwegingskader woningbouw niet van toepassing is op onderhavig plan.

3.4.3 Landschapsontwikkelingsplan

Op 4 november 2009 is het Landschapsontwikkelingsplan (LOP) vastgesteld. Het LOP kan worden opgevat als een uitwerking van het Landschapsonderdeel van de Visie Buitengebied. Het LOP is de basis voor de uitvoering van landschapsprojecten en bevat het kader voor de invulling van het 'ja-mits' en 'nee- tenzij' beleid voor 'Waardevolle Landschappen' zoals verwoord in de Structuurvisie Gelderland 2005. De Structuurvisie is inmiddels vervangen door de Omgevingsvisie. Op termijn zal de provinciale ambitie ten aanzien van natuur en landschap worden uitgewerkt in een Gebiedenatlas. Dit is in wezen een actualisering van onder andere het LOP. Het voorliggende initiatief is getoetst aan het LOP.

De hoofddoelstelling van het LOP is het bewaren en bevorderen van de unieke landschappelijke, ecologische en cultuurhistorische waarden die Winterswijk heeft, om een bijdrage te leveren aan:

- Versterking van de leefomgeving van bewoners en de waarborging van het cultureel erfgoed voor toekomstige generaties door functies op adequate wijze te situeren, te combineren en vorm te geven;
- Stimulering van lokale en regionale alternatieven voor verbetering van het landschap, waarbij samenhang, identiteit, verscheidenheid en beleefbaarheid van het landschap worden versterkt;
- Stimulering van particulieren en burgers in het uitvoeren van adequaat beheer van eigendommen, tot participatie in de beleidsuitvoering en tot het nemen van initiatieven als invulling van de eigen verantwoordelijkheid voor het behoud en de versterking van de kwaliteit van de leefomgeving;
- Vorming van een helder referentiekader voor de beoordeling van en het stellen van voorwaarden bij ruimtelijk

relevante ingrepen vanuit de optiek van landschapskwaliteit.

Planspecifiek

Met voorliggend bestemmingsplan wordt een bedrijfsperceel omgezet naar een regulier woonperceel. Doordat met het plan geen sloop- of bouwwerkzaamheden en erfinrichtinsmaatregelen plaatsvinden heeft de ontwikkeling geen effect op de omgeving. Het plan past daarmee binnen de uitgangspunten van het landschapsontwikkelingsplan.

Hoofdstuk 4 Uitvoerbaarheid

4.1 Milieuaspecten

4.1.1 Bodem

Bij een bestemmingsplanprocedure wordt op grond van artikel 3.1.6 Besluit ruimtelijke ordening (Bro) vastgesteld of de bodemkwaliteit een belemmering vormt voor de uitvoerbaarheid van het plan. Aan de hand van beschikbare bodeminformatie wordt onderbouwd wat de verwachte bodemkwaliteit is, of bodemonderzoek nodig is en of er maatregelen nodig zijn om de bodemkwaliteit geschikt te maken voor het beoogde gebruik. Deze paragraaf betreft de Wet bodembescherming, het Besluit Asbestwegen, het Besluit bodemkwaliteit, de Woningwet/bouwverordening en de Arbowet.

Planspecifiek

Onderhavig plan betreft het omzetten van de bestemming 'Bedrijf' naar 'Wonen'. Bij een functieverandering naar wonen dient de bodemkwaliteit geschikt te zijn voor de nieuwe functie.

In voorliggend geval heeft De Klinker Milieu een verkennend bodem- en asbestonderzoek uitgevoerd. De bijbehorende rapportage is als bijlage 1 bij deze toelichting gevoegd. Hierna wordt op de belangrijkste onderzoeksresultaten ingegaan.

Uit de resultaten wordt het volgende geconcludeerd:

- de bodem bevat in de bovengrond plaatselijk sporen van puin;
- in de bovengrond is een lichte zinkverontreiniging aangetroffen;
- in de ondergrond zijn geen verhoogde concentraties aangetroffen;
- het grondwater is licht verontreinigd met cadmium, kobalt, kopen en zink, matig verontreinigd met barium en sterk verontreinigd met nikkel. De verhoogde gehalten hebben waarschijnlijk een natuurlijke oorsprong, waardoor aanvullend onderzoek niet nodig is;
- de puinverharding is niet asbesthoudend.

Het plangebied is op basis van de milieuhygiënische kwaliteit geschikt voor het voorgenomen gebruik (wonen).

Hoewel de bodemkwaliteit geschikt is voor wonen, wordt geadviseerd om opgepompt grondwater niet te gebruiken voor consumptie, noch voor besproeiing van gewassen voor consumptie. Lozing van opgepompt grondwater is slechts toegestaan als het bevoegd gezag daar toestemming voor heeft verleend.

4.1.2 Geluid

De mate waarin het geluid, het woonmilieu mag belasten, is geregeld in de Wet geluidhinder (Wgh). De kern van de wet is dat geluidsgevoelige objecten worden beschermd tegen geluidhinder uit de omgeving. In de Wgh worden de volgende objecten beschermd (artikel 1 Wgh):

- woningen;
- geluidsgevoelige terreinen (terreinen die behoren bij andere gezondheidszorggebouwen dan categorale en academische ziekenhuizen, verpleeghuizen, woonwagenstandplaatsen);
- andere geluidsgevoelige gebouwen, waaronder onderwijsgebouwen, ziekenhuizen en verpleeghuizen, andere gezondheidszorggebouwen dan ziekenhuizen en verpleeghuizen die zijn aangegeven in artikel 1.2 van het Besluit geluidhinder (Bgh):
  1. een verzorgingstehuis;
  2. een psychiatrische inrichting;
  3. een kinderdagverblijf.

Het beschermen van deze geluidsgevoelige objecten gebeurt aan de hand van vastgestelde zoneringen. De belangrijkste geluidsbronnen die in de Wgh worden geregeld, zijn: industrielawaai, wegverkeerslawaai en spoorweglawaai. Indien nieuwe geluidsgevoelige functies worden toegestaan, stelt de Wgh de verplichting akoestisch onderzoek te verrichten naar de geluidsbelasting ten gevolge van omliggende (spoor)wegen en/of industrieterreinen.

Planspecifiek

In de zin van de Wgh voorziet dit plan in een geluidgevoelig object (burgerwoning). Het plangebied ligt langs de Blankersweg, een landweg waar een maximale snelheid van 60 kilometer per uur geldt. De Wet geluidhinder

bepaalt dat dergelijke wegen een geluidszone van 250 meter hebben. Doordat het plan een reeds bestaande woning betreft en geen woning in het plangebied wordt toegevoegd is het uitvoeren van een akoestisch onderzoek niet vereist. Het plan is daarmee uitvoerbaar met betrekking tot het aspect geluid.

4.1.3 Lucht

De Wet milieubeheer biedt het kader om te toetsen aan luchtkwaliteitseisen. Een uitzondering op deze verplichting om de gevolgen van ruimtelijke ontwikkelingen op de luchtkwaliteit mee te wegen, vormen bepaalde typen projecten die niet in betekende mate (NIBM) bijdragen aan de luchtkwaliteit. Het begrip NIBM is uitgewerkt in het "Besluit niet in betekende mate bijdragen (luchtkwaliteitseisen)", en de bijbehorende "Regeling niet in betekende mate bijdragen (luchtkwaliteitseisen)".

Een plan draagt niet in betekende mate bij aan de luchtverontreiniging wanneer aannemelijk is (door berekening of motivering) dat de "3% grens" niet wordt overschreden. Deze grens is 3% van de grenswaarde voor de jaargemiddelde concentratie van fijn stof (PM10) of stikstofdioxide (NO2). Dit komt overeen met 1.2 µg/m3 voor zowel PM10 als NO2. De Regeling NIBM geeft voor een aantal categorieën van ruimtelijke ontwikkelingen een invulling aan de NIBM grens. Indien er binnen de getalsmatige begrenzing van de Regeling wordt gebleven, is er geen nader onderzoek nodig. Bij de ruimtelijke ontwikkeling is er dan automatisch sprake van een niet in betekende mate bijdrage aan de luchtkwaliteit.

Planspecifiek

Voor de functie wonen zijn locaties die niet meer dan 1500 woningen omvatten, aangemerkt als gevallen die niet in betekende mate bijdragen aan de luchtverontreiniging. Voorliggend plan betreft een functiewijziging waarbij geen woningen worden toegevoegd. Hierdoor draagt de ontwikkeling 'niet in betekende mate bij aan luchtverontreiniging'. Toetsing aan de grenswaarden luchtkwaliteit kan daarmee achterwege blijven. Het plan is daarmee uitvoerbaar met betrekking tot het aspect lucht.

4.1.4 Bedrijfs- en milieuzonering

Zowel de ruimtelijke ordening als het milieubeleid stellen zich ten doel een goede kwaliteit van het leefmilieu te handhaven en te bevorderen. Dit gebeurt onder andere door milieuzonering. Onder milieuzonering wordt verstaan het aanbrengen van een voldoende ruimtelijke scheiding tussen milieubelastende bedrijven of inrichtingen enerzijds en milieugevoelige functies als wonen en recreëren anderzijds. De ruimtelijke scheiding bestaat doorgaans uit het aanhouden van een bepaalde afstand tussen milieubelastende en milieugevoelige functies. Die onderlinge afstand moet groter zijn naarmate de milieubelastende functie het milieu sterker belast. Milieuzonering heeft twee doelen:

- het voorkomen of zoveel mogelijk beperken van hinder en gevaar bij woningen en andere gevoelige functies;
- het bieden van voldoende zekerheid aan bedrijven dat zij hun activiteiten duurzaam onder aanvaardbare voorwaarden kunnen uitoefenen.

Het is gebruikelijk om voor ruimtelijke ontwikkelingen in de omgeving van bedrijvigheid gebruik te maken van de afstanden uit de publicatie Bedrijven en milieuzonering (VNG-uitgeverij, 2009). Andersom is deze publicatie te gebruiken voor het verantwoord inpassen van bedrijvigheid in een woon- of werkomgeving. De publicatie geeft informatie over de milieukenmerken van vrijwel alle voorkomende bedrijfstypen. Het biedt daarmee een hulpmiddel om ruimtelijke ordening en milieu op elkaar af te stemmen. In bijgevoegde tabel zijn de afstanden uit de publicatie van de VNG weergegeven.

Afstand	Code
10	1
30	2
50	3.1
100	3.2
200	4.1
300	4.2
500	5.1
700	5.2
1000	5.3
1500	6

Tabel met afstanden uit de VNG publicatie

Het is niet de bedoeling om de in deze publicatie genoemde richtafstanden zonder meer toe te passen. De

afstanden zijn namelijk afhankelijk van de omgevings- en bedrijfskenmerken. Dit leidt tot een gemotiveerd toepassen van de afstanden. Uitgangspunt is dat de in de bedrijvenlijst genoemde afstanden gelden tussen enerzijds de perceelgrens van het bedrijf en anderzijds de gevel van de woning. De richtafstanden gelden ten opzichte van rustige woongebieden. Dit kan zowel een rustige woonwijk als een rustig buitengebied zijn.

Het kan zo zijn dat specifieke wet- en regelgeving andere afstanden voorschrijft. Deze gaan dan voor de afstanden uit de VNG-publicatie. Te denken valt aan de Wet geurhinder en veehouderij, het Activiteitenbesluit of het Besluit externe veiligheid inrichtingen.

Planspecifiek

Met het plan wordt geen gevoelig object toegevoegd, waardoor het geen belemmering vormt voor omliggende niet-agrarische bedrijven. De ruimtelijke toetsing aan omliggende agrarische bedrijven is in paragraaf 4.1.5 toegelicht. Het plan is daarmee uitvoerbaar met betrekking tot het aspect bedrijven- en milieuzonering.

4.1.5 Geur

Voor de uitvoerbaarheid van een ruimtelijke ontwikkeling moet de geuruitstoot (emissie) van omliggende (agrarische) bedrijven worden onderzocht. Bij geurbelasting (of immissie) gaat het om de hoeveelheid geur (uitgedrukt in odour units per kubieke meter lucht), die op een geurgevoelig object terecht komt. Bij het afwegen welke afstand voldoende is tussen geurbronnen en geurgevoelige objecten moet rekening worden gehouden met de ligging van de geurcontour behorend bij het aanvaardbare hinderniveau.

De Wet geurhinder en veehouderij (Wgv) betreft het toetsingskader voor ruimtelijke ontwikkelingen die raakvlakken hebben met mogelijke geurhinder van veehouderijen met landbouwhuisdieren. De Wgv maakt onderscheid tussen dieren met geuremissiefactoren en dieren zonder geuremissiefactor.

- Dieren met geuremissiefactoren (niet-vaste afstandsdieren)

Voor dieren waarvoor een geuremissiefactor is opgenomen in de Regeling geurhinder en veehouderij (Rgv), wordt de geurhinder beoordeeld aan hand van artikel 3 van de Wgv. In dat geval mag de geurbelasting op een ‘geurgevoelig object’ een bepaalde waarde niet overschrijden en gelden minimumafstanden voor (voormalige) bedrijfswoningen. In bijgevoegde tabel zijn de normen ten behoeve van vergunningverlening voor dieren met een geuremissiefactor weergegeven.

Locatie geurgevoelig object:	**Maximaal toegestane geurbelasting (odour units per m3 lucht):**
concentratiegebied binnen bebouwde kom	3,0 ouE/m3
concentratiegebied buiten bebouwde kom	14,0 ouE/m3
niet-concentratiegebied binnen bebouwde kom	2,0 ouE/m3
niet-concentratiegebied buiten bebouwde kom	8,0 ouE/m3

Tabel met normen ten behoeve van vergunningverlening voor dieren met een geuremissiefactor (bron: Wgv)

Dieren waarvoor geen geuremissie is vastgelegd vallen onder de vaste afstandsdieren.

- Dieren zonder geuremissiefactoren (vaste afstandsdieren)

Voor dieren waarvoor geen geuremissiefactor is opgenomen in de Rgv, wordt de geurhinder beoordeeld op grond van artikel 4, van de Wgv. In dat geval dient tenminste een minimale afstand tussen veehouderij en ‘geurgevoelig object’ te worden aangehouden. Het gaat hierom de afstand tussen het emissiepunt van een dierenverblijf en de buitenzijde van het geurgevoelig object. De afstanden betreffen binnen de bebouwde kom 100 m en buiten de bebouwde kom 50 m.

De afstand tussen dierenverblijven en geurgevoelige objecten moet binnen de bebouwde kom minstens 100 meter zijn. Buiten de bebouwde kom betreft deze afstand 50 meter.

Planspecifiek

Binnen een straal van 130 meter van het plangebied bevinden zich geen agrarische bedrijven met vaste afstandsdieren. Voor deze bedrijven geldt een richtafstand van 50 m. De afstand tot het plangebied voldoet daarmee aan de minimale richtafstand.

Op circa 130 meter afstand van het plangebied is een intensieve veehouderij met niet-vaste afstandsdieren gevestigd. In afbeelding 4.1 is op een uitsnede van de Plan MER van de gemeente Winterswijk weergegeven dat het leefklimaat ter plaatse van het plangebied in de huidige situatie 'zeer goed' is. De intensieve veehouderij heeft geen uitbreidingsmogelijkheden in de richting van het plangebied.

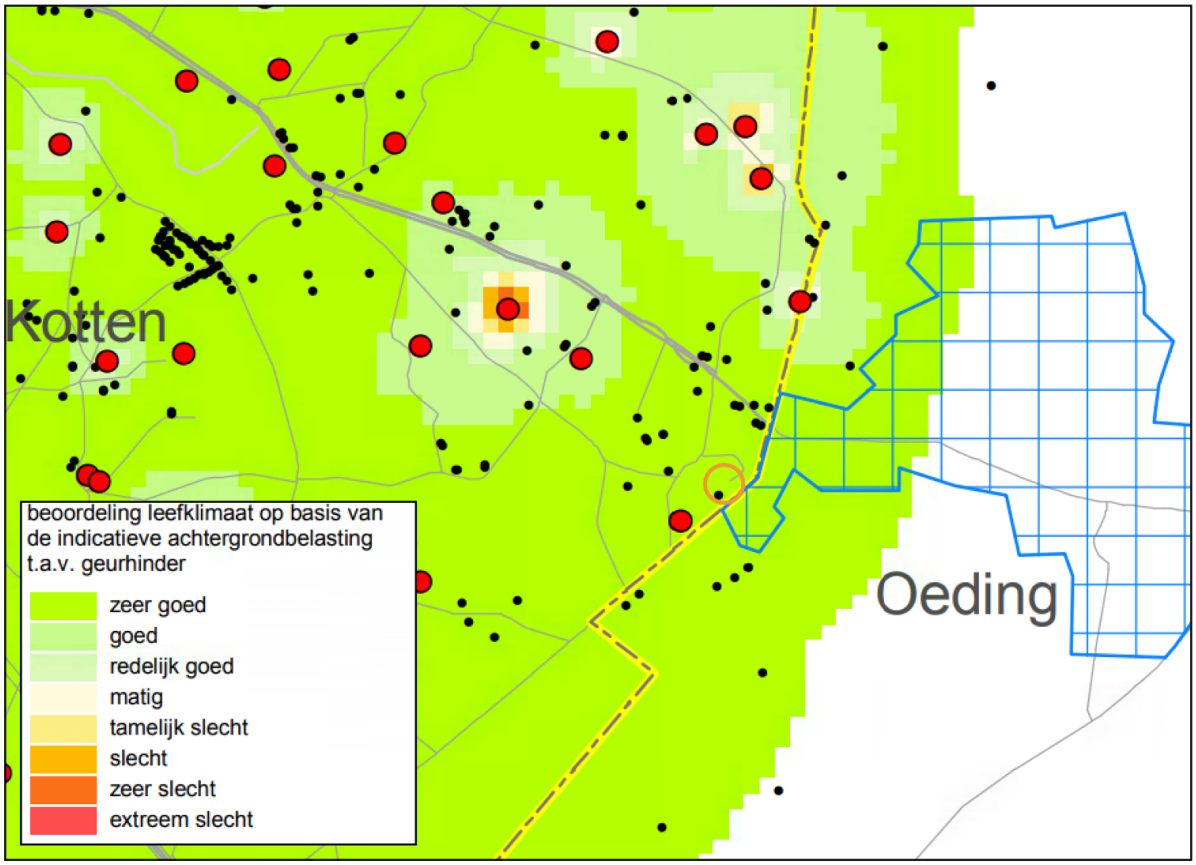

Afbeelding 4.1: Uitsnede PlanMER, plangebied oranje omlijnd (bron: gemeente Winterswijk)

4.1.6 Externe Veiligheid

Het aspect externe veiligheid betreft het risico op een ongeval waarbij een gevaarlijke stof aanwezig is. Deze gevaarlijke stoffen kennen twee verschillende bronnen. Dit zijn de stationaire bronnen (chemische fabriek, lpg-vulpunt) en de mobiele bronnen (route gevaarlijke stoffen). Er wordt onderscheid gemaakt tussen de kans op een ramp en het aantal mogelijk slachtoffers, dit is respectievelijk het plaatsgebonden risico en het groepsrisico. Het plaatsgebonden risico biedt burgers in hun woonomgeving een minimum beschermingsniveau tegen gevaarlijke stoffen. Het groepsrisico heeft een oriënterende waarde en voor het plaatsgebonden risico geldt een grenswaarde voor kwetsbare objecten en een richtwaarde voor beperkt kwetsbare objecten.

Het plaatsgebonden risico mag in principe nergens groter zijn dan 1 op 1 miljoen (ofwel 10^{-6}). Dit is de kans dat een denkbeeldig persoon, die zich een jaar lang permanent op de betreffende plek bevindt (de plek waarvoor het risico is uitgerekend), dodelijk verongelukt door een ongeval. Deze kans mag niet groter zijn dan eens in de miljoen jaar. Elke ruimtelijke ontwikkeling wordt getoetst aan het plaatsgebonden risico van 10^{-6} als grenswaarde.

Het groepsrisico geeft de kans aan dat in één keer een groep mensen die zich in de omgeving van een risicosituatie bevindt, dodelijk door een ongeval wordt getroffen. Het groepsrisico legt een relatie tussen de kans op een ramp en het aantal mogelijke slachtoffers. Bij groepsrisico is het dan ook niet een contour die bepalend is, maar het aantal mensen dat zich gedurende een bepaalde periode binnen de effectafstand van een risicovolle activiteit ophoudt. Welke kans nog acceptabel wordt geacht, is afhankelijk van de omvang van de ramp. Een ongeval met 100 doden leidt tot meer ontwrichting, leed en emoties, dan een ongeval met 10 dodelijke slachtoffers. Aan de kans op een ramp met 100 doden wordt dan ook een grens gesteld die een factor honderd lager ligt dan voor een ramp met 10 doden.

In het Besluit externe veiligheid inrichtingen (Bevi, stb. 250, 2004) wordt verder een verantwoordingsplicht (door de overheid) voor het groepsrisico rond inrichtingen wettelijk geregeld. De verantwoording houdt in dat wordt aangegeven of risico's acceptabel zijn en welke maatregelen worden genomen om de risico's te verkleinen.

Planspecifiek

Het voornemen voorziet niet in het toevoegen van nieuwe (beperkt) kwetsbare objecten of nieuwe gevaarlijke

functies. Het initiatief is daarmee uitvoerbaar met betrekking tot het aspect externe veiligheid.

4.1.7 Licht

Kunstmatige verlichting kan hinder geven voor de mens en natuur. Ook kan er horizonvervuiling zijn door kuntsmatig licht. Kunstmatige verlichting komt voor bij functies, zoals (autosnel)wegen, woonkernen, industrie- en bedrijventerreinen, glastuinbouwbedrijven, sportterreinen en paardenbakken.

De hinder van kunstmatige verlichting hangt af van de aard, intensiteit, duur en plaats van de verlichting. Maar ook door de kans op blootstelling. Dit hangt samen met de omgeving en aan de leefwijze van mens en dier.

Er zijn drie soorten effecten van kunstmatige verlichting:

- hinder voor de mens
- hinder/verstoring voor de natuur
- horizonvervuiling

Hinder bij mensen ontstaat wanneer men zich niet kan onttrekken aan het aanwezige kunstlicht, terwijl er wel behoefte aan is. Bijvoorbeeld om te kunnen rusten of slapen. Bij de beoordeling van lichthinder voor mensen wordt er een afweging gemaakt tussen maatschappelijke belangen (veiligheid op straat of bijvoorbeeld bruikbaarheid sportvelden) en de hinderbeleving.

Nachtelijk kunstmatige verlichting kan het gedrag van dieren (negatief) beïnvloeden. Naast mogelijke aanpassingen van de levenscyclus aan de kunstmatige verlichting, kan er sprake zijn van desoriëntatie, afstoting of aantrekking.

Bij horizonvervuiling/donkertebescherming gaat het om de zichtbaarheid van licht op langere afstand. Bijvoorbeeld het zichtbaar zijn van een open stal of een verlicht sportveld in een open landschap. Het gaat hierbij om grotere afstanden. Er is dan geen direct licht meer te meten van een lamp. Het licht is nog wel zichtbaar. Het gaat dan om een afstand tot vijf a tien kilometer.

Planspecifiek

Het voornemen voorziet uitsluitend in een functiewijziging van een bestaand erf. Er wordt geen nieuwe bebouwing opgericht. Van enige extra lichthinder is dan ook geen sprake

4.1.8 Aanmeldnotitie MER-beoordeling

De milieueffectrapportage (m.e.r.) is een hulpmiddel om bij diverse procedures het milieubelang een volwaardige plaats in de besluitvorming te geven. De m.e.r.-procedure is gekoppeld aan de “moederprocedure”. Dit is in dit geval de bestemmingsplanprocedure. Een m.e.r. is verplicht bij de voorbereiding van plannen en besluiten van de overheid die kunnen leiden tot belangrijke nadelige gevolgen voor het milieu. Bepalend hierbij is de activiteit (of zijn de activiteiten) waarop het plan of besluit betrekking heeft.

In het Besluit milieueffectrapportage is vastgelegd welke activiteiten m.e.r-plichtig zijn en voor welke activiteiten een m.e.r-beoordeling moet worden verricht. In onderdeel C van de bijlage bij het Besluit milieueffectrapportage zijn de activiteiten, plannen en besluiten opgenomen ten aanzien waarvan het maken van een milieueffectrapportage (m.e.r.) verplicht is. In onderdeel D van de bijlage zijn de activiteiten, plannen en besluiten opgenomen waarvoor een m.e.r.-beoordeling moet worden uitgevoerd. Als een activiteit op grond van onderdeel D m.e.r.-beoordelingsplichtig is, geldt voor een kaderstellend (bestemmings)plan dat die activiteit mogelijk maakt, een plan-m.e.r-plicht.

Planspecifiek

Onderhavig plan betreft een functiewijziging van een bedrijfsbestemming naar wonen. De ontwikkeling komt niet voor in onderdeel C of D van de bijlage van het Besluit milieueffectrapportage en er is dus ook geen sprake van een overschrijding van die in die onderdelen opgenomen drempelwaarden. Een MER-beoordeling is daarom niet noodzakelijk.

Conclusie
Op basis van de beoordeling en op basis van de behandelde milieu- en omgevingsaspecten, kan geconcludeerd worden dat het milieubelang van onderhavig plan voldoende mate is afgewogen. Gelet op de kenmerken van het project (zoals het karakter in vergelijking met de drempelwaarden uit het Besluit m.e.r.), de plaats van het project en de kenmerken van de potentiële effecten zullen geen belangrijke negatieve milieugevolgen optreden.

4.2 Cultuurhistorie en archeologie

In elk bestemmingsplan moet een beschrijving worden opgenomen van de wijze waarop met de in het gebied aanwezige cultuurhistorische waarden wordt omgegaan. Denk aan aanwezige monumenten, historische gebieden, kenmerkende (straat)beelden en landschapselementen. Bij het maken van plannen kan ook (weer) rekening worden gehouden met al deze elementen die er vroeger wel waren maar nu niet meer. Een bijzonder onderdeel van cultuurhistorie is archeologie.

Cultuurhistorie

Onder de noemer Modernisering Monumentenzorg (MoMo) heeft het Rijk in 2009 een aanzet gegeven voor een goede afweging van het belang van de cultuurhistorie in de ruimtelijke ordening. Gepleit wordt voor een verantwoorde verankering van de integrale cultuurhistorie in structuurvisies, bestemmingsplannen en milieueffectrapportages. Het voornaamste doel hiervan is om het cultuurhistorische karakter van Nederland op gebiedsniveau te behouden en te versterken. De aandacht voor cultuurhistorie is ook wettelijk vastgelegd in het Besluit ruimtelijke ordening. Artikel 3.1.6 onder 2 van dit Besluit geeft aan dat “een beschrijving van de wijze waarop met de in het gebied aanwezige cultuurhistorische waarden en in de grond aanwezige of te verwachten monumenten rekening is gehouden” in het bestemmingsplan moet worden opgenomen.

Archeologie

Op 16 januari 1992 is in Valletta (Malta) het Europees Verdrag inzake de bescherming van het archeologisch erfgoed (Verdrag van Malta) ondertekend. Het Nederlandse parlement heeft dit verdrag in 1998 goedgekeurd. Het Verdrag van Malta voorziet in bescherming van het Europees archeologisch erfgoed onder meer door de risico's op aantasting van dit erfgoed te beperken. Deze bescherming is in Nederland wettelijk verankerd in de Erfgoedwet. In het kader van een goede ruimtelijke ordening in relatie tot de Erfgoedwet kan vooronderzoek naar mogelijke waarden nodig zijn. Om deze reden zijn alle gronden in Winterswijk geïnventariseerd en beoordeeld op mogelijk aanwezige archeologische relicten. Er worden 4 waarden onderscheiden, iedere categorie kent een eigen verwachting op vondsten, waarbij 1 de hoogste verwachtingswaarde is en 4 de laagste.

Planspecifiek

Cultuurhistorie

Onderhavig plan betreft slechts een functiewijziging. Het plangebied ligt in nationaal landschap. Doordat de bestaande situatie in het plangebied ongewijzigd blijft, heeft de ontwikkeling geen invloed op het nationaal landschap.

Archeologie
In het plangebied geldt de archeologische dubbelbestemming 'Waarde - Archeologische verwachting 1' ter bescherming van de mogelijk aanwezige archeologische waarden. Dit betekent dat bij een bodemverstoring van groter dan 50 m^2 archeologisch onderzoek noodzakelijk is. Onderhavig plan voorziet niet in sloop- of bouwwerkzaamheden, waardoor verder archeologisch onderzoek niet noodzakelijk is. De bestaande archeologische dubbelbestemming blijft gehandhaafd in voorliggend bestemmingsplan.

4.3 Flora en fauna

Bij ruimtelijke ingrepen dient rekening te worden gehouden met de natuurwaarden ter plaatse. Daarbij wordt onderscheid gemaakt tussen gebiedsbescherming en soortenbescherming.

Gebiedsbescherming

De Wet natuurbescherming richt zich op de bescherming van gebieden. In de Wet natuurbescherming zijn Natura 2000-gebieden (Habitat- en Vogelrichtlijngebieden) beschermd.

Naast deze drie soorten gebieden is in het kader van de gebiedsbescherming het Natuurnetwerk Nederland van belang. In Gelderland betreft dit het Gelders Natuurnetwerk (GNN).

Dit is een samenhangend netwerk van belangrijke natuurgebieden in Nederland. Zij bestaat uit bestaande natuurgebieden, nieuwe natuurgebieden en ecologische verbindingszones die tussen de natuurgebieden liggen. Het natuurnetwerk draagt bij aan het bereiken van de hoofddoelstelling van het Nederlandse natuurbeleid, namelijk: 'Natuur en landschap behouden, versterken en ontwikkelen, als bijdrage aan een leefbaar Nederland en een duurzame samenleving'. Hiertoe zijn de volgende uitgangspunten van belang:

- vergroten: het areaal natuur uitbreiden en zorgen voor grotere aaneengesloten gebieden;
- verbinden: natuurgebieden zoveel mogelijk met elkaar verbinden;

- verbeteren: de omgeving zo beïnvloeden dat in natuurgebieden een zo hoog mogelijke natuurkwaliteit haalbaar is.

Soortenbescherming

Voorts is in de Wet natuurbescherming de bescherming van de in het wild voorkomende inheemse planten en dieren geregeld: de soortenbescherming. De wet richt zich vooral op het in stand houden van populaties van soorten die bescherming behoeven. In de wet zijn algemene en specifieke verboden vastgelegd ten aanzien van beschermde dier- en plantensoorten. Onderzocht moet worden in hoeverre ruimtelijke plannen negatieve gevolgen hebben op beschermde dier- en plantensoorten en of er compenserende of mitigerende maatregelen genomen moeten worden.

Daarnaast geldt voor iedereen in Nederland altijd, dus ook voor het voorliggende plan, dat de zorgplicht nageleefd moet worden bij het verrichten van werkzaamheden.

Planspecifiek

Gebiedsbescherming

Het plangebied bevindt zich op circa 3 kilometer van Natura 2000-gebied Willinks Weust en op circa 370 meter van het Gelders Natuurnetwerk. Gelet op de aard en omvang van voorliggend initiatief (het betreft uitsluitend een functiewijziging) en de afstand tot Natura 2000-gebied en het Gelders Natuurnetwerk wordt geconcludeerd dat het voornemen geen significant negatieve effecten heeft op de instandhoudingsdoelstellingen van Natura 2000-gebieden.

Soortenbescherming
Voorliggend bestemmingsplan voorziet in het wijzigen van een voormalige bedrijfswoning naar een burgerwoning. De gronden waarop het plangebied betrekking heeft zijn thans in gebruik als tuin of gazon en hebben, gelet op dit gebruik, naar verwachting geen bijzondere natuurwaarden. Voor mogelijk aanwezige beschermde soorten en functies zijn er voldoende uitwijkmogelijkheden, nader onderzoek en/of ontheffing in het kader van de Wet natuurbescherming wordt daarmee niet noodzakelijk geacht.

4.4 Verkeer

In het kader van een goede ruimtelijke ordening dient het effect van de beoogde ontwikkeling op de verkeersstructuur inzichtelijk te worden gemaakt. Het plan betreft het wijzigen van een bedrijfswoning naar een burgerwoning. Het verkeer ten behoeve van de woonfunctie kan zonder verkeerskundige maatregelen worden afgewikkeld op de Blankersweg. Daarnaast komen de verkeersbewegingen behorende bij de bedrijfsbestemming te vervallen, waardoor het voornemen voor een afname in het aantal verkeersbewegingen zal zorgen.

Het aantal te realiseren parkeerplaatsen is geregeld in het bestemmingsplan 'facetbestemmingsplan parkeren Winterswijk', vastgesteld op 28 juni 2018. Volgens dat bestemmingsplan geldt voor een vrijstaande woning in het buitengebied een parkeernorm van 2,5 parkeerplaatsen. In het plangebied moeten dus 3 parkeerplaatsen worden gerealiseerd en in stand worden gehouden. De borging van deze parkeerplaatsen is vastgelegd in de overige regels van dit bestemmingsplan.

Het plan is daarmee uitvoerbaar met betrekking tot het aspect verkeer.

4.5 Water

Het waterbeleid van Rijk en provincie is gericht op een veilig en goed bewoonbaar land met gezonde en duurzame watersystemen. Het Waterschap Rijn en IJssel laat in het Waterbeheerplan 2016-2021 zien welke ontwikkelingen voor het waterbeheer van belang zijn en welke accenten het waterschap in de samenwerking met haar partners wil leggen. Vanuit die omgevingsverkenning wordt vervolgens het beleid voor de planperiode 2016-2021 beschreven voor de primaire taakgebieden:

- Bescherming tegen overstromingen en werken aan veiligheid: Veilig water.
- Zorgen voor de juiste hoeveelheid water en passende waterpeilen: Voldoende water.
- Zorgen voor een goede waterkwaliteit die nodig is voor mens, plant en dier: Schoon water.
- Verwerken van afvalwater en het benutten van energie en grondstoffen daaruit: Afvalwater.

Voor het taakgebied Veiligheid water is bescherming tegen hoog water op de rivieren het speerpunt. Het functioneren van de primaire en regionale waterkeringen staat hierbij centraal. Het taakgebied Voldoende water is gericht op het voorkomen van afwenteling door het hanteren van de drietrapsstrategie "Vasthouden-Bergen-Afvoeren". Voor Schoon water is het uitgangspunt “stand still - step forward”. Essentieel is het benutten van de natuurlijke veerkracht van een watersysteem met als einddoel een robuust en

klimaatbestendig watersysteem voor de toekomst. Partnerschappen met gemeenten en andere partijen zorgen voor een effectieve en efficiënte (afval)waterketen. Door optimalisatie van de behandeling van afvalwater wordt een bijdrage geleverd aan een goede volksgezondheid en een schoon watersysteem. Het terugwinnen van energie en grondstoffen uit afvalwater draagt bij aan een meer circulaire economie.

Ruimtelijke ordening en water zijn onlosmakelijk met elkaar verbonden. Er is meer ruimte nodig voor het waterbeheer van de toekomst. Ook op andere terreinen, zoals recreatie, wonen en landbouw speelt water een centrale rol. Het waterschap wil in het watertoetsproces vroegtijdig meedenken over de rol van het water in de ruimtelijke ontwikkeling en wil samen met de gemeente op zoek naar de bijdrage die water kan leveren aan de verbetering van de leefomgeving.

Planspecifiek

In het onderhavige plan neemt de verharde oppervlakte niet toe. Ook worden er geen gebruiksmogelijkheden toegevoegd die relevant zijn voor (de bescherming van) de (grond)waterkwaliteit. Dit betekent dat er geen aanvullende maatregelen of voorwaarden nodig zijn voor het thema water.

4.6 Economische uitvoerbaarheid

Bij de voorbereiding van bestemmingsplan dient, op grond van artikel 3.1.6 lid 1, sub f van het Bro, onderzoek plaats te vinden naar de (economische) uitvoerbaarheid van het plan. In principe dient bij vaststelling van een ruimtelijk besluit tevens een exploitatieplan vastgesteld te worden om verhaal van plankosten zeker te stellen. Op basis van 'afdeling 6.4 grondexploitatie', artikel 6.12, lid 2 van de Wro kan de gemeenteraad bij het besluit tot vaststelling van het bestemmingsplan echter besluiten geen exploitatieplan vast te stellen indien:

- het verhaal van kosten van de grondexploitatie over de in het plan of besluit begrepen gronden anderszins verzekerd is;
- het bepalen van een tijdvak of fasering als bedoeld in artikel 6.13, eerste lid, onder c, 4°, onderscheidenlijk 5°, niet noodzakelijk is;
- het stellen van eisen, regels, of een uitwerking van regels als bedoeld in artikel 6.13, tweede lid, onderscheidenlijk b, c of d, niet noodzakelijk is.

Planspecifiek

Het voorliggende plan heeft voor de gemeente Winterswijk geen financiële consequenties, aangezien de plannen voor rekening en risico van de initiatiefnemer komen. Het vaststellen van een exploitatieplan is niet noodzakelijk. In geval van planschade is een overeenkomst getekend, waardoor eventuele planschadekosten op de initiatiefnemer verhaald kunnen worden. Het plan is daarmee economisch uitvoerbaar.

Hoofdstuk 5 Wijze van bestemmen

5.1 Algemeen

Het gemeentelijke bestemmingsplan is een middel waarmee functies aan gronden worden toegekend. Het gaat dus om het toekennen van gebruiksmogelijkheden. Vanuit de Wet ruimtelijke ordening volgt een belangrijk principe: het gaat om toelatingsplanologie. Het wordt de grondgebruiker (eigenaar, huurder etc.) toegestaan om de functie die het bestemmingsplan geeft uit te oefenen. Dit houdt in dat:

1. de grondgebruiker niet kan worden verplicht om een in het bestemmingsplan aangewezen bestemming ook daadwerkelijk te realiseren, en
2. de grondgebruiker geen andere functie mag uitoefenen in strijd met de gegeven bestemming (het overgangsrecht is hierbij mede van belang).

Een afgeleide van de gebruiksregels in het bestemmingsplan zijn regels voor bebouwing (omgevingsvergunning voor het bouwen) en regels voor het verrichten van 'werken' (omgevingsvergunning ten behoeve van het uitvoeren van werken, geen bouwwerken zijnde, en werkzaamheden).

Een bestemmingsplan regelt derhalve:

1. het toegestane gebruik van gronden (en de bouwwerken en gebouwen);

en een bestemmingsplan kan daarbij regels geven voor:

2. het bebouwen van de gronden;
3. het verrichten van werken (aanleggen).

Het bestemmingsplan is een belangrijk instrument voor het voeren van ruimtelijk beleid, maar het is zeker niet het enige instrument. Andere ruimtelijke wetten en regels zoals de Woningwet, de Erfgoedwet, de Algemene Plaatselijke Verordening, de Wet milieubeheer en de Bouwverordening zijn ook van toepassing voor het uitoefenen van het ruimtelijke beleid.

Opbouw van de regels

Het bestemmingsplan is conform de daaraan te stellen wettelijke eisen zoals vastgelegd in de Standaard voor Bestemmingsplannen 2012 opgesteld. De regels hebben een vaste opbouw en de hoofdstukken zijn als volgt verdeeld:

Hoofdstuk 1 Inleidende regels

In dit hoofdstuk worden begrippen verklaard die in de regels worden gebruikt (artikel 1). Dit gebeurt om een eenduidige uitleg en toepassing van de regels te waarborgen. Ook is bepaald de wijze waarop gemeten moet worden bij het toepassen van de regels (artikel 2).

Hoofdstuk 2 Bestemmingsregels

In dit tweede hoofdstuk zijn de bepalingen van de bestemmingen opgenomen. Dit gebeurt in alfabetische volgorde. Per bestemming is het toegestane gebruik geregeld en zijn bouwregels en, eventueel, ook bepalingen met betrekking tot het uitvoeren van werken, geen bouwwerken zijnde, en werkzaamheden opgenomen. Als er dubbelbestemmingen zijn worden die ook in dit hoofdstuk opgenomen. Die komen, ook in alfabetische volgorde, achter de bestemmingsbepalingen.

Ieder artikel kent een vaste opzet. Eerst wordt het toegestane gebruik geformuleerd in de bestemmingsomschrijving. Vervolgens zijn bouwregels opgenomen. Aansluitend volgen afwijkingsbevoegdheden met betrekking tot bouw- en/of gebruiksregels. Ten slotte zijn eventueel bepalingen met betrekking tot het uitvoeren van werken, geen bouwwerken zijnde, en werkzaamheden en/of wijzigingsbevoegdheden opgenomen.

Belangrijk om te vermelden is dat naast de bestemmingsbepalingen ook in andere artikelen relevante informatie staat die mede gelezen en geïnterpreteerd moet worden. Alleen zo is een volledig beeld te verkrijgen van hetgeen is geregeld.

Hoofdstuk 3 Algemene regels

In dit hoofdstuk zijn bepalingen opgenomen met een algemeen karakter. Ze gelden dus voor het hele plan. Het zijn achtereenvolgens een antidubbeltelbepaling, algemene gebruiksregels en algemene afwijkings- en wijzigingsregels.

Hoofdstuk 4 Overgangs- en slotregels

In het laatste hoofdstuk zijn respectievelijk het overgangsrecht en een slotregel opgenomen. Hoewel het hier in wezen ook algemene regels betreft, zijn deze vanwege hun meer bijzondere karakter in een apart hoofdstuk opgenomen.

5.2 Dit bestemmingsplan

De regels in dit bestemmingsplan zijn opgezet aan de hand van hetgeen in de toelichting is beschreven. In deze paragraaf is als bedoeld in artikel 3.1.3. van het Besluit ruimtelijke ordening een beschrijving opgenomen van de bestemmingen die in het bestemmingsplan voorkomen.

Wonen

De voor 'Wonen' aangewezen gronden zijn bestemd voor het wonen in een burgerwoning. Het aantal wooneenheden is vastgelegd in de regels van dit bestemmingsplan. Gebouwen zijn binnen het bouwvlak toegestaan en de maximale goot- en bouwhoogte is met een aanduiding vastgelegd. Uitbreiding van bijgebouwen en overkappingen zijn uitgesloten.

Dubbelbestemming Waarde - Archeologische verwachting 1

De voor 'Waarde - Archeologische verwachting 1' aangewezen gronden zijn, behalve voor de andere daar voorkomende bestemmingen, mede bestemd voor het behoud en de bescherming van te verwachten archeologische waarden in de bodem.

Gebiedsaanduiding overige zone - Nationaal landschap

De gronden ter plaatse van de aanduiding 'overige zone - Nationaal landschap' zijn, behalve voor de daar voorkomende bestemmingen, mede bestemd voor het beschermen en ontwikkelen van het nationaal landschap.

Gebiedsaanduiding reconstructiewetzone - verwevingsgebied

Ter plaatse van de gronden met deze gebiedsaanduiding zijn intensieve veehouderijen toegestaan tot een bebouwde oppervlakte van maximaal 1 ha, dan wel de bestaande grotere oppervlakte.

Hoofdstuk 6 Procedure

6.1 Algemeen

Conform afdeling 3.4 van de Algemene wet bestuursrecht ligt het ontwerpwijzigingsplan gedurende 6 weken ter inzage. Belanghebbenden kunnen dan een zienswijze indienen op het plan. Na vaststelling door het college van burgemeester en wethouders ligt het wijzigingsplan opnieuw 6 weken ter inzage. Gedurende deze termijn is er de mogelijkheid beroep in te dienen bij de Afdeling bestuursrechtspraak Raad van State. Het wijzigingsplan treedt in werking daags na afloop van de tervisielegging, als er geen beroep is ingesteld. Is er wel beroep ingesteld dan treedt het wijzigingsplan ook in werking, tenzij naast het indienen van een beroepschrift ook om een voorlopige voorziening is gevraagd. De schorsing van de inwerkingtreding eindigt indien de voorlopige voorziening wordt afgewezen. De procedure eindigt met de uitspraak van de Afdeling bestuursrechtspraak van de Raad van State.

6.2 Verslag artikel 3.1.1. Bro overleg

Bij de voorbereiding van een wijzigingsplan geldt dat overleg moet worden gevoerd als bedoeld in artikel 3.1.1 van het Besluit ruimtelijke ordening (Bro). Het gaat dan tenminste om de betrokken waterschappen en diensten van provincie en Rijk die betrokken zijn bij de zorg voor de ruimtelijke ordening of belast zijn met de behartiging van belangen welke in het plan in het geding zijn. Voor wat kleinere plannen kan, in overleg, afgezien worden van dit overleg.

Dit bestemmingsplan is vanwege de geringe omvang niet voorgelegd aan de provincie Gelderland.

Dit bestemmingsplan is in eerste instantie niet voorgelegd aan het waterschap Rijn en IJssel. Uit de watertoets komt naar voren dat het plan een beperkt waterhuishoudkundig belang treft. Er zijn geen aanvullende maatregelen of voorwaarden noodzakelijk. Zie voor een nadere onderbouwing de watertoets in paragraaf 4.5.

6.3 Verslag zienswijzen

Het ontwerpbestemmingsplan heeft vanaf 19 juni 2021 tot en met 29 juni 2021 ter inzage gelegen. Gedurende die termijn konden door een ieder zienswijzen over het plan worden ingediend. Gedurende deze termijn zijn geen zienswijzen ingediend.

Bijlagen bij de toelichting

Bijlage 1 Verkennend bodem- en asbestonderzoek

Regels

Hoofdstuk 1 inleidende regels

Artikel 1 Begrippen

In deze regels wordt verstaan onder:

het plan

het bestemmingsplan Blankersweg 1 van de gemeente Winterswijk;

bestemmingsplan

de geometrische bepaalde planobjecten als vervat in het GML-bestand NL.IMRO.0294.BP2103BGBLANKRSWG1-VA01 met bijbehorende regels en bijlagen;

verbeelding

de analoge en digitale voorstelling van de in het bestemmingsplan opgenomen digitale ruimtelijke informatie;

aanduiding

een geometrisch bepaald vlak of figuur waarmee gronden zijn aangeduid, waar ingevolge de regels regels worden gesteld ten aanzien van het gebruik en/of het bebouwen van deze gronden;

aanduidingsgrens

de grens van een aanduiding indien het een vlak betreft;

aan huis verbonden beroep

een dienstverlenend beroep op zakelijk, maatschappelijk, juridisch, medisch, ontwerptechnisch of kunstzinnig gebied, dat in of bij een woning wordt uitgeoefend door de gebruik(st)er, waarbij de woning in overwegende mate de woonfunctie behoudt en dat een ruimtelijke uitwerking of uitstraling heeft die met de woonfunctie in overeenstemming is;

aan huis verbonden bedrijf

een bedrijf dat in een (gedeelte van) een woning wordt uitgeoefend en dat is gericht op het vervaardigen van producten en/of het leveren van diensten, door de gebruik(st)er van de woning, en dat niet krachtens een milieuwet vergunning- of meldingplichtig is;

afwijking van de bouwregels en/of van de gebruiksregels

een afwijking als bedoeld in artikel 3.6, eerste lid, onder c van de Wet ruimtelijke ordening;

archeologisch deskundige

de regionaal (beleids)archeoloog of een andere door het college van burgemeester en wethouders aan te wijzen deskundige op het gebied van de archeologische monumentenzorg;

archeologische verwachting

een toegekende hoge, middelmatige of lage archeologische verwachting in verband met de kennis en wetenschap van de in dat gebied te verwachten overblijfselen van menselijke aanwezigheid of activiteiten uit het verleden;

archeologische waarde

een toegekende archeologische waarde in verband met de kennis en studie van de in dat gebied voorkomende overblijfselen van menselijke aanwezigheid of activiteiten uit het verleden;

archeologisch onderzoek

onderzoek (bureauonderzoek en/of booronderzoek en/of geofysisch onderzoek en/of archeologische opgraving en/of archeologische begeleiding) verricht door een dienst, bedrijf of instelling met een certificaat verleend door een certificerende instelling met een accreditatie van de Raad voor accreditatie ex artikel 5.1 Erfgoedwet en werkend volgens de vigerende Kwaliteitsnormen voor de Nederlandse Archeologie en conform gemeentelijk beleid;

bebouwing

één of meer gebouwen en/of bouwwerken, geen gebouwen zijnde;

bebouwingspercentage

een in de regels aangegeven percentage, dat de grootte van het bouwvlak aangeeft, dat maximaal mag worden

bebouwd, tenzij in de regels anders is bepaald;

bed & breakfastvoorzieningen

het kleinschalig verlenen van logies en ontbijt in een woning, inclusief bijbehorende bijgebouwen;

bedrijfsgebouw

een gebouw dat dient voor de uitoefening van een bedrijf;

bedrijfsvloeroppervlak

de totale vloeroppervlakte van de ruimte die wordt gebruikt voor (dienstverlenend) bedrijf of instelling, inclusief opslag- en administratieruimten en dergelijke;

bestaand

a. bij bouwwerken: een bouwwerk dat op het moment van inwerkingtreding van het plan bestaat of wordt gebouwd, dan wel nadien kan worden gebouwd krachtens een onherroepelijke omgevingsvergunning voor het bouwen, waarvoor de aanvraag voor het tijdstip van inwerkingtreding is ingediend, tenzij in de regels anders is bepaald;
b. bij gebruik: het gebruik dat op het moment van inwerkingtreding van het plan bestaat, tenzij in de regels anders is bepaald;

bestemmingsgrens

de grens van een bestemmingsvlak;

bestemmingsvlak

een geometrisch bepaald vlak met eenzelfde bestemming;

bijgebouw

een op zichzelf staand, al dan niet vrijstaand gebouw, dat door de vorm onderscheiden kan worden van het hoofdgebouw en dat in architectonisch opzicht ondergeschikt is aan het hoofdgebouw, niet zijnde een verblijfsruimte;

bouwen

het plaatsen, het geheel of gedeeltelijk oprichten, vernieuwen of veranderen en het vergroten van een bouwwerk, alsmede het geheel of gedeeltelijk oprichten, vernieuwen of veranderen en het vergroten van een standplaats;

bouwlaag

een doorlopend gedeelte van een gebouw dat door op gelijke of bij benadering gelijke hoogte liggende vloeren of balklagen is begrensd, zulks met inbegrip van de begane grond en met uitsluiting van onderbouw en zolder;

bouwgrens

de grens van een bouwvlak;

bouwperceel

een aaneengesloten stuk grond, waarop ingevolge de regels een zelfstandige, bij elkaar behorende bebouwing is toegelaten;

bouwperceelgrens

een grens van een bouwperceel;

bouwvlak

een geometrisch bepaald vlak, waarmee de gronden zijn aangeduid, waar ingevolge de regels bepaalde gebouwen en bouwwerken geen gebouwen zijnde zijn toegelaten;

bouwwerk

elke constructie van enige omvang van hout, steen, metaal of ander materiaal, welke hetzij direct of indirect met de grond verbonden is, hetzij direct of indirect steun vindt in of op de grond;

compenserende maatregelen

maatregelen die worden getroffen ter bescherming of ontwikkeling van kernkwaliteiten en/of omgevingscondities in verband met een, op een andere locatie voorkomende, aantasting van kernkwaliteiten en/of omgevingscondities.

dagrecreatie

het totaal van mogelijkheden en voorzieningen voor ontspanning of vrijetijdsbesteding op een bepaalde plaats zonder overnachtingsmogelijkheden;

detailhandel

het bedrijfsmatig te koop aanbieden, waaronder begrepen de uitstalling ten verkoop, het verkopen en/of leveren van goederen aan personen die die goederen kopen voor gebruik, verbruik of aanwending anders dan in de uitoefening van een beroeps- of bedrijfsactiviteit;

eerste bouwlaag

de bouwlaag op de begane grond;

NNN (Natuurnetwerk Nederland)

een samenhangend netwerk van kwalitatief hoogwaardige natuurgebieden, natuurrijke cultuurlandschappen en verbindingszones, met als doel de veiligstelling van ecosystemen met de daarbij behorende soorten;

erotisch getinte vermaaksfunctie

een vermaaksfunctie, welke is gericht op het doen plaatsvinden van voorstellingen en/of vertoningen van porno-erotische aard, waaronder begrepen een seksbioscoop, een seksclub en een seksautomatenhal;

evenement

een incidenteel plaatsvindende activiteit met een groot publieksaantrekkend karakter, gericht op het vermaken van publiek;

extensieve (dag)recreatie

recreatief medegebruik van gronden zoals wandelen, paardrijden, fietsen, varen, zwemmen en vissen, waarbij de recreatie geen specifiek beslag legt op de ruimte;

gebouw

elk bouwwerk, dat een voor mensen toegankelijke, overdekte, geheel of gedeeltelijk met wanden omsloten ruimte vormt;

gebruiken

gebruiken, het doen gebruiken, laten gebruiken en in gebruik geven;

groepsaccommodatie

een gebouw bestemd voor recreatief verblijf van groepen;

hoofdgebouw

een gebouw dat, gelet op de bestemming, als het belangrijkste bouwwerk op een bouwperceel kan worden aangemerkt;

horeca

een bedrijf waar hoofdzakelijk overdag en/of in de avonduren dranken en/of etenswaren voor gebruik ter plaatse worden verstrekt en/of waarin logies wordt verstrekt, zoals bijvoorbeeld een café, restaurant, hotel, pension, en naar de aard en openingstijden daarmee gelijk te stellen bedrijven, één en ander al dan niet in combinatie met een vermaaksfunctie met uitzondering van een erotisch getinte vermaaksfunctie, tenzij in de regels anders is bepaald;

houtwallen / houtsingels

houtopstanden die dienen ter afscherming van bebouwing dan wel ter versterking of bescherming van de landschappelijke waarden van het gebied;

inwoning

twee huishoudens die één woning bewonen met gemeenschappelijk gebruik van een of meerdere voorzieningen of (verblijfs)ruimten van die woning en waarbij de woning één hoofdtoegang behoudt en de voorzieningen c.q. (verblijfs)ruimten onderling vrij toegankelijk zijn;

kampeermiddel

een tent, een tentwagen, een kampeerauto of een caravan dan wel enig ander onderkomen of enig ander voertuig of gewezen voertuig of gedeelte daarvan, voor zover geen bouwwerk zijnde, en voor zover deze onderkomens of

voertuigen geheel of ten dele blijvend zijn bestemd of opgericht dan wel worden of kunnen worden gebruikt voor verblijfsrecreatie;

kantoor

een gebouw, dat dient voor de uitoefening van administratieve werkzaamheden en werkzaamheden die verband houden met het doen functioneren van (semi)overheidsinstel-lingen, het bankwezen en naar de aard daarmee gelijk te stellen instellingen;

karakteristiek

gebouwen die staan op de lijst "gemeentelijk Monumenten Inventarisatie Project" alsmede gebouwen met een voor Winterswijk typische bouwstijl of bebouwing die deel uitmaakt van een beeldbepalend ensemble dan wel bebouwing die door de adviescomissie op het gebied van cultuurhistorie als zodanig kan worden aangemerkt;

kernkwaliteiten

de wezenlijke landschappelijke en ecologische kenmerken van een bepaald gebied, gelegen in de Ecologische Hoofdstructuur;

kleinschalige dagrecreatieve activiteiten

activiteiten van hoofdzakelijk dagrecreatieve aard, zoals voorzieningen ten behoeve van wandel- en fietsrecreatie (onder meer de verhuur van fietsen) en picknickplaatsen, met dien verstande, dat het verstrekken van dranken en/of etenswaren niet is toegestaan;

kleinschalige terrasvoorziening

terras dat ondergeschikt is aan een andere, in de regels nader omschreven, (hoofd-)functie en dat tot doel heeft het verstrekken van kleine etenswaren en dranken. Feesten en partijen met commerciële doelstelling zijn niet toegestaan;

landschappelijke waarden

de aan een gebied toegekende waarde in visueel-ruimtelijk en/of cultuurhistorisch en/of ecologisch en/of geomorfologisch opzicht;

mitigerende maatregelen

maatregelen die de aantasting van kernkwaliteiten of omgevingscondities beperken;

nadere eis

een nadere eis als bedoeld in artikel 3.6 eerste lid onder d van de Wet ruimtelijke ordening;

nevenactiviteit

een activiteit ondergeschikt aan de hoofdactiviteit in zowel omvang (m^2), omzet (€) als de effecten op het woon- en leefklimaat;

normaal onderhoud, gebruik en beheer

een gebruik gericht op het in zodanige conditie houden of brengen van objecten dat het voortbestaan van deze objecten op ten minste het bestaande kwaliteitsniveau wordt bereikt;

omgevingscondities

de kwaliteiten van de omgeving voor zover deze van invloed zijn op kernkwaliteiten van een bepaald gebied, gelegen in de Ecologische Hoofdstructuur;

omgevingsvergunning

een vergunning als bedoeld in artikel 1.1, eerste lid, van de Wet algemene bepalingen omgevingsrecht;

omgevingsvergunning ten behoeve van het uitvoeren van werken, geen bouwwerken zijnde, en werkzaamheden

een vergunning als bedoeld in artikel 3.3 onder a van de Wet ruimtelijke ordening;

omgevingsvergunning ten behoeve van het slopen van bouwwerken

een vergunning als bedoeld in artikel 3.3. onder b van de Wet ruimtelijke ordening;

onderbouw

een gedeelte van een gebouw, dat wordt afgedekt door een vloer waarvan de bovenkant minder dan 1,20 m boven het peil is gelegen;

ondersteunende horeca

horeca die ondergeschikt is en gerelateerd is aan een andere, nader in de regels omschreven (hoofd)functie;

overkapping

een overkapt bouwwerk bestaande uit maximaal twee al dan niet tot de constructie behorende wanden;

paardenbak

een omheind terrein waarvan de natuurlijke bovenlaag is vervangen door zand of ander doorlatend materiaal ten behoeve van het rijden op paarden;

peil

a. voor een bouwwerk, waarvan de hoofdtoegang direct aan de weg grenst: de hoogte van de weg ter plaatse van die hoofdtoegang;
b. voor een bouwwerk, waarvan de hoofdtoegang niet direct aan de weg grenst: de hoogte van het terrein ter hoogte van die hoofdtoegang bij voltooiing van de bouw;
c. indien in of op het water wordt gebouwd: de hoogte van het terrein ter plaatse van het meest nabij gelegen punt waar het water grenst aan het vaste land;

permanente bewoning

bewoning door een persoon of door groepen van personen van een voor recreatieve bewoning bedoelde ruimte als hoofdverblijf c.q. vaste woon- of verblijfplaats;

prostitutie

het zich beschikbaar stellen tot het verrichten van seksuele handelingen met een ander tegen vergoeding;

recreatiewoning

een gebouw dat naar de aard en inrichting is bedoeld voor recreatieve bewoning;

recreatieve bewoning

de bewoning die plaatsvindt in het kader van de weekend- en/of verblijfsrecreatie;

schuilgelegenheid

een bouwwerk in een weiland dat beschutting biedt tegen weersinvloeden aan vee;

seksinrichting

een voor het publiek toegankelijke besloten ruimte waarin bedrijfsmatig, of in de omvang alsof zij bedrijfsmatig was, seksuele handelingen worden verricht of vertoningen van erotische/pornografische aard plaatsvinden, waaronder in ieder geval worden verstaan een prostitutiebedrijf, een erotische massagesalon, een seksbioscoop, een seksautomatenhal, een sekstheater of een parenclub, al dan niet in combinatie met elkaar;

Staat van Bedrijfsactiviteiten

een als bijlage bij deze regels behorende en daarvan onderdeel uitmakende lijst van bedrijven en instellingen;

stacaravan

een kampeermiddel in de vorm van een caravan of soortgelijk onderkomen op wielen, dat mede gelet op de afmetingen, kennelijk niet bestemd is om regelmatig en op normale wijze op de verkeerswegen ook over grotere afstanden als een aanhangsel van een auto te worden voortbewogen;

ter plaatse geproduceerde producten

producten die ter plaatse op het erf of op de eigen landbouwpercelen geproduceerd worden;

trekkershut

een gebouw ten behoeve van recreatief verblijf bestaand uit een licht constructie en lichte materialen, niet zijnde een mobiel kampeermiddel of stacaravan;

uitvoeren

uitvoeren, het doen uitvoeren, laten uitvoeren en in uitvoering geven;

verblijfsfunctie

de functie van gronden als verblijfsplaats voor natuurlijke personen;

verblijfsrecreatie

recreatie waarbij het verblijf, de overnachting(en), een essentieel onderdeel is;

voorgevel

de naar de weg gekeerde gevel van een gebouw of, indien het een gebouw betreft met meer dan één naar de weg gekeerde gevel, de gevel die op het moment van terinzagelegging van het ontwerp van het plan kennelijk als zodanig diende te worden aangemerkt;

nationaal landschap

een gebied met bijzondere landschappelijke en cultuurhistorische kwaliteiten;

wijziging

een wijziging als bedoeld in artikel 3.6 onder a van de Wet ruimtelijke ordening;

woning

een complex van ruimten, uitsluitend bedoeld voor de huisvesting van één afzonderlijk huishouden.

Artikel 2 Wijze van meten

2.1

Bij toepassing van deze regels wordt als volgt gemeten:

de afstand tot de zijdelingse bouwperceelgrens

tussen de zijdelingse grens van het bouwperceel en een bepaald punt van het bouwwerk, waar die afstand het kortst is;

de bouwhoogte van een bouwwerk

vanaf het peil tot aan het hoogste punt van een gebouw of van een bouwwerk, geen gebouw zijnde, met uitzondering van ondergeschikte bouwonderdelen, zoals schoorstenen, antennes, en naar de aard daarmee gelijk te stellen bouwonderdelen;

de hoogte van een windturbine

vanaf het peil tot aan de (wieken)as van de windturbine;

de dakhelling

langs het dakvlak ten opzichte van het horizontale vlak;

de goothoogte van een bouwwerk

vanaf het peil tot aan de bovenkant van de goot c.q. de druiplijn, het boeibord, of een daarmee gelijk te stellen constructiedeel;

de inhoud van een bouwwerk

tussen de onderzijde van de begane grondvloer, de buitenzijde van de gevels (en/of het hart van de scheidsmuren) en de buitenzijde van daken en dakkapellen;

de oppervlakte van een bouwwerk

tussen de buitenwerkse gevelvlakken en/of het hart van de scheidingsmuren, neerwaarts geprojecteerd op het gemiddelde niveau van het afgewerkte bouwterrein ter plaatse van het bouwwerk;

de oppervlakte van een overkapping

tussen de buitenzijde van de afdekking van de overkapping, neerwaarts geprojecteerd op het gemiddelde niveau van het afgewerkte bouwterrein ter plaatse van de overkapping;

2.2

Voor het meten van de inhoud van woningen worden bijgebouwen niet meegerekend.

2.3

Bij toepassing van het bepaalde ten aanzien van het bouwen worden ondergeschikte bouwonderdelen, als plinten, pilasters, kozijnen, gevelversieringen, ventilatiekanalen, schoorstenen, liftschachten, gevel- en kroonlijsten, luifels, balkons en overstekende daken buiten beschouwing gelaten, mits de overschrijding niet meer dan 1 m bedraagt.

2.4

Bij toepassing van deze regels wordt gemeten tot of vanuit het hart van een lijn op de verbeelding.

2.5

Daar waar op de verbeelding twee of meer bestemmingsvlakken dan wel bouwvlakken door middel van de aanduiding 'relatie' met elkaar zijn verbonden, gelden die bestemmingsvlakken dan wel bouwvlakken bij de toepassing van deze regels als één bestemmingsvlak respectievelijk één bouwvlak.

Hoofdstuk 2 Bestemmingsregels

Artikel 3 Wonen

3.1 bestemmingsomschrijving

De voor Wonen aangewezen gronden zijn bestemd voor:

a. maximaal één vrijstaande woning, waarbij inwoning is toegestaan;
b. praktijk- en kantoorruimten voor de uitoefening van een aan huis verbonden beroep, met dien verstande, dat maximaal 50 m^2 van de vloeroppervlakte van de woning en de bijgebouwen ten behoeve van deze activiteiten in gebruik mag zijn en dat de woonfunctie in overwegende mate behouden blijft;
c. bed & breakfastvoorzieningen, met dien verstande dat maximaal 60 m^2 van de oppervlakte van de woning hiervoor mag worden gebruikt met inbegrip van maximaal 2 slaapverblijven van elk maximaal 30 m^2 voor in totaal maximaal 4 personen;

met bijbehorende gebouwen, bouwwerken, geen gebouwen zijnde, tuinen en erven.

3.2 bouwregels

3.2.1
De inhoud van de woning bedraagt maximaal de bestaande inhoud.

3.2.2
De oppervlakte van de woning bedraagt maximaal de bestaande oppervlakte.

3.2.3
Bijgebouwen en overkappingen voldoen aan de volgende kenmerken:

a. gezamenlijke oppervlakte maximaal de bestaande oppervlakte per woning;
b. goothoogte maximaal 3 m dan wel de hoogte van de eerste bouwlaag van het hoofdgebouw + 0,25 m;
c. bouwhoogte maximaal de bouwhoogte van het hoofdgebouw - 2 m, waarbij geldt dat de bouwhoogte in ieder geval 3 m mag bedragen en maximaal 6 m.

3.2.4
Bouwhoogte van bouwwerken, geen gebouwen zijnde, maximaal 2 m, met dien verstande dat lichtmasten ten behoeve van paardenbakken niet zijn toegestaan.

3.2.5
Onverminderd het bepaalde in artikel 3.2.1 en 3.2.2 is herbouw van een woning uitsluitend toegestaan op de bestaande locatie binnen het bestemmingsvlak.

3.3 Afwijken van de bouwregels

3.3.1 Vergroten woning
Bij omgevingsvergunning kan worden afgeweken van het bepaalde in artikel 3.2.1 en 3.2.2 voor het vergroten van de oppervlakte en inhoud van een woning, met inachtneming van tenminste de volgende voorwaarden:

a. de oppervlakte mag met maximaal 20 m^2 worden uitgebreid;
b. de kenmerkende vorm van de hoofdbouwmassa dient gehandhaafd te blijven;
c. de bepalingen in artikel 3.3.5 (toetsing belangenafweging) zijn onverkort van toepassing;
d. omgevingsvergunning voor het vergroten van de oppervlakte en inhoud van een woning mag niet worden verleend voor zover het een gesplitste woning betreft.

3.3.2 Vergroten van de oppervlakte bijgebouwen

Bij omgevingsvergunning kan worden afgeweken van het bepaalde in artikel 3.2.3 onder a ten behoeve van het bouwen van bijgebouwen en overkappingen waardoor de gezamenlijke oppervlakte van bijgebouwen en overkappingen meer dan 150 m^2 mag bedragen in verband met de sloop van bestaande met omgevingsvergunning gebouwde bijgebouwen en overkappingen, niet zijnde karakteristiek, met inachtneming van tenminste de volgende voorwaarden:

a. voor bijgebouwen en overkappingen geldt dat:
    1. voor zover de resterende oppervlakte na de sloop 150 m^2 of meer bedraagt, de gezamenlijke oppervlakte van bijgebouwen en overkappingen maximaal de resterende oppervlakte vermeerderd met 50% van de oppervlakte van de gesloopte bijgebouwen en overkappingen mag bedragen;
    2. voor zover de resterende oppervlakte minder dan 150 m^2 bedraagt, de gezamenlijke oppervlakte van bijgebouwen en overkappingen maximaal de oppervlakte mag bedragen zoals berekend overeenkomstig de volgende formule:
    150 + (0,5 * (A - (150 – B)));
    A = oppervlakte van gesloopte bijgebouwen: de gezamenlijke oppervlakte van bijgebouwen en overkappingen, niet zijnde karakteristiek, waar de sloop betrekking op heeft;
    B = resterende oppervlakte;
b. de te slopen bijgebouwen moeten bestaan ten tijde van de aanvraag om de omgevingsvergunning voor het afwijken van de bouwregels;
c. de gezamenlijke inhoud van bijgebouwen en overkappingen mag niet toenemen;
d. er is sprake van een aantoonbare landschappelijke verbetering;
e. de bepalingen in artikel 3.3.5 (toetsing belangenafweging) zijn onverkort van toepassing;
f. In afwijking van het bepaalde in Artikel 1 wordt, direct na het besluit tot het verlenen van de omgevingsvergunning als bedoeld onder a of b , onder bestaande bijgebouwen en overkappingen verstaan:
    1. bijgebouwen en overkappingen die bestaan direct na het besluit tot het verlenen van de omgevingsvergunning voor het afwijken van de bouwregels, met uitzondering van bijgebouwen die zullen worden gesloopt in het kader van die omgevingsvergunning;
    2. bijgebouwen en overkappingen die mogen worden gebouwd op grond van de omgevingsvergunning voor het afwijken van de bouwregels.

3.3.3 Vergroten van de oppervlakte bijgebouwen Natuurschoonwet-landgoed

Bij omgevingsvergunning kan worden afgeweken van het bepaalde in artikel 3.2.3 onder a ten behoeve van het vergroten van de oppervlakte van bijgebouwen tot 200 m^2, met inachtneming van tenminste de volgende voorwaarden:

a. de vergroting dient noodzakelijk te zijn in verband met het beheer van een NSW-landgoed;
b. zorggedragen dient te worden voor een streekeigen landschappelijke inpassing van het erf.

3.3.4 Herbouw woning

Bij omgevingsvergunning kan worden afgeweken van het bepaalde in artikel 3.2.5 voor de herbouw van een woning op een andere dan de bestaande locatie, met inachtneming van tenminste de volgende voorwaarden:

a. de inhoud van de woning mag niet toenemen;
b. dat met betrekking tot wegverkeersgeluid een aanvaardbaar woonklimaat wordt gerealiseerd;
c. de herbouw dient qua verschijningsvorm aan te sluiten op de bouwvorm van de streekeigen bebouwing en op het landelijk karakter van het gebied;
d. de herbouw dient ruimtelijk gezien een betere situatie op te leveren;
e. de bepalingen in artikel 3.3.5 (toetsing belangenafweging) zijn onverkort van toepassing.

3.3.5 Toetsing belangenafweging

Bij het verlenen van de omgevingsvergunning zoals dient tenminste aan de volgende voorwaarden te worden getoetst:

a. er mag geen onevenredige aantasting plaatsvinden van in de omgeving aanwezige functies en waarden;
b. er mag geen onevenredige aantasting plaatsvinden van de belangen van eigenaren en gebruikers van omliggende gronden.

3.4 Afwijken van de gebruiksregels

3.4.1 Woningsplitsing

Bij omgevingsvergunning kan worden afgeweken van het bepaalde in artikel 3.1 onder a voor het splitsen van de hoofdbouwmassa (hoofdgebouw, aan- en uitbouwen) van een woning in twee woningen, met inachtneming van tenminste de volgende voorwaarden:

a. de te splitsen hoofdbouwmassa heeft een inhoud van meer dan 900 m^3;
b. de bouwmassa wordt niet vergroot;
c. de kenmerkende vorm van het gebouw blijft gehandhaafd;
d. elke afzonderlijke woning moet na splitsing een minimale inhoud van 400 m^3 hebben;
e. bijgebouwen en overkappingen zijn toegestaan tot een gezamenlijke oppervlakte van maximaal 300 m^2 per bestemmingsvlak, met dien verstande dat het meerdere aan bijgebouwen en overkappingen wordt gesloopt, tenzij het karakteristieke bebouwing betreft;
f. zorggedragen dient te worden voor een streekeigen landschappelijke inpassing;
g. na splitsing is geen vergroting van de woningen toegestaan;
h. de bepalingen in artikel 3.4.8 (toetsing belangenafweging) zijn onverkort van toepassing.

3.4.2 Gebruik woning als vakantie-/recreatiewoning

Bij omgevingsvergunning kan worden afgeweken van het bepaalde in artikel 3.1 voor het toestaan dat de woning inclusief bijbehorende aan- en uitbouwen en bijgebouwen wordt gebruikt als vakantie-/recreatiewoning, met inachtneming van tenminste de volgende voorwaarden:

a. het gebruik als vakantie-/recreatiewoning is toegestaan gedurende maximaal 180 dagen per jaar;
b. de bepalingen in artikel 3.4.8 (toetsing belangenafweging) zijn onverkort van toepassing.

3.4.3 Recreatieve nevenactiviteiten

Bij omgevingsvergunning kan worden afgeweken van het bepaalde in artikel 3.1 voor het toestaan van bij de woning behorende en daaraan ondergeschikte recreatieve nevenactiviteiten in de vorm van:

a. bed & breakfastvoorzieningen, met inachtneming van tenminste de volgende voorwaarden:
    1. de voorzieningen dienen te worden gerealiseerd in de woning en/of karakteristieke bijgebouwen zoals deze bestonden op 25 januari 2007 en hiervoor mag geen nieuwbouw plaatsvinden;
    2. zorggedragen dient te worden voor een streekeigen landschappelijke inpassing;
    3. maximaal 50%, met een absoluut maximum van 120 m^2, van de vloeroppervlakte van de bebouwing mag hiervoor worden gebruikt met inbegrip van maximaal 4 slaapverblijven van elk maximaal 30 m^2, met dien verstande dat het aantal gasten per nacht maximaal 8 bedraagt;
    4. voorzien dient te worden in voldoende parkeerruimte op eigen erf;
    5. de bepalingen in artikel 3.4.8 (toetsing belangenafweging) zijn onverkort van toepassing;
b. trekkershutten, met inachtneming van tenminste de volgende voorwaarden:
    1. maximaal 2 trekkershutten per bedrijf zijn toegestaan met een oppervlakte per hut van maximaal 30 m^2;
    2. de hutten dienen te worden gebouwd binnen het bouwvlak;
    3. de bouwhoogte bedraagt maximaal 4 m;
    4. zorggedragen dient te worden voor een streekeigen landschappelijke inpassing;
    5. voorzien dient te worden in voldoende parkeerruimte op eigen erf;
    6. de bepalingen in artikel 3.4.8 (toetsing belangenafweging) zijn onverkort van toepassing;
    7. de bepalingen in artikel 3.4.6 (stapeling van afwijkingen) zijn onverkort van toepassing;
c. kleinschalig kamperen, met inachtneming van tenminste de volgende voorwaarden:
    1. het dient een woning te betreffen van waaruit het beheer van een NSW landgoed binnen het plangebied plaatsvindt;
    2. maximaal 25 kampeerplaatsen zijn toegestaan, waaronder begrepen maximaal 2 trekkershutten met een oppervlakte per hut van maximaal 30 m^2, waarbij gebouwen ten behoeve van sanitaire voorzieningen zijn toegestaan met een gezamenlijke oppervlakte van maximaal 75 m^2 en een bouwhoogte van maximaal 4 m;
    3. zorggedragen dient te worden voor een streekeigen landschappelijke inpassing van het erf en het kampeerterrein;
    4. voorzien dient te worden in voldoende parkeerruimte op eigen erf;
    5. buiten de periode van 1 maart tot en met 31 oktober mogen geen kampeermiddelen op het terrein

aanwezig zijn, met uitzondering van de trekkershutten;
6. de bepalingen in artikel 3.4.6 (stapeling van afwijkingen) zijn onverkort van toepassing;
7. de bepalingen in artikel 3.4.8 (toetsing belangenafweging) zijn onverkort van toepassing;

d. recreatiewoningen, met inachtneming van tenminste de volgende voorwaarden:
1. de woningen dienen te worden gerealiseerd in de woning en/of karakteristieke bijgebouwen zoals deze bestonden op 25 januari 2007 en hiervoor mag geen nieuwbouw plaatsvinden;
2. maximaal 50% van de vloeroppervlakte van de bebouwing mag hiervoor worden gebruikt;
3. maximaal 3 recreatiewoningen of appartementen zijn toegestaan met een inhoud van maximaal 300 m^3 per woning of appartement met dien verstande dat een woning ook in zijn geheel als recreatiewoning mag worden gebruikt;
4. zorggedragen dient te worden voor een streekeigen landschappelijke inpassing;
5. voorzien dient te worden in voldoende parkeerruimte op eigen erf;
6. permanente bewoning van recreatiewoningen is niet toegestaan;
7. de bepalingen in artikel 3.4.8 (toetsing belangenafweging) zijn onverkort van toepassing;

e. groepsaccommodaties, met inachtneming van tenminste de volgende voorwaarden:
1. de accommodaties dienen te worden gerealiseerd in de bebouwing zoals deze bestond op 25 januari 2007 en hiervoor mag geen nieuwbouw plaatsvinden;
2. verblijf in groepsaccommodaties is toegestaan voor maximaal 25 personen;
3. maximaal 50%, met een absoluut maximum van 350 m^2, van de vloeroppervlakte van de bebouwing mag hiervoor worden gebruikt;
4. zorggedragen dient te worden voor een streekeigen landschappelijke inpassing;
5. voorzien dient te worden in voldoende parkeerruimte op eigen erf;
6. de op het moment van het verlenen van de omgevingsvergunning bestaande infrastructuur op het erf mag niet als gevolg van de voorzieningen worden verhard of aangepast;
7. de bepalingen in artikel 3.4.6 (stapeling van afwijkingen) zijn onverkort van toepassing;
8. de bepalingen in artikel 3.4.8 (toetsing belangenafweging) zijn onverkort van toepassing;

f. kleinschalige terrasvoorziening, met inachtneming van tenminste de volgende voorwaarden:
1. de terrasvoorzieningen dienen worden gerealiseerd in de bebouwing zoals deze bestond op 25 januari 2007 en hiervoor mag geen nieuwbouw plaatsvinden
2. maximaal 50%, met een absoluut maximum van 200 m^2, van de vloeroppervlakte van de bebouwing mag hiervoor worden gebruikt, waarbij maximaal 100 m^2 buitenruimte mag worden ingericht;
3. zorggedragen dient te worden voor een streekeigen landschappelijke inpassing;
4. voorzien dient te worden in voldoende parkeerruimte op eigen erf;
5. de op het moment van het verlenen van de omgevingsvergunning bestaande infrastructuur op het erf mag niet als gevolg van de voorzieningen worden verhard of aangepast;
6. de bepalingen in artikel 3.4.6 (stapeling van afwijkingen) zijn onverkort van toepassing;
7. de bepalingen in artikel 3.4.8 (toetsing belangenafweging) zijn onverkort van toepassing;

g. kleinschalige dagrecreatieve activiteiten, met inachtneming van tenminste de volgende voorwaarden:
1. de kleinschalige dagrecreatieve activiteiten dient plaats te vinden in de bebouwing zoals deze bestond op 25 januari 2007;
2. maximaal 50%, met een absoluut maximum van 350 m^2, van de vloeroppervlakte van de bebouwing mag hiervoor worden gebruikt, waarbij direct aansluitend op de aanwezige bebouwing maximaal 200 m^2 buitenruimte mag worden ingericht;
3. zorggedragen dient te worden voor een streekeigen landschappelijke inpassing;
4. voorzien dient te worden in voldoende parkeerruimte op eigen erf;
5. de op het moment van het verlenen van de omgevingsvergunning bestaande infrastructuur op het erf mag niet als gevolg van de voorzieningen worden verhard of aangepast;
6. de bepalingen in artikel 3.4.6 (stapeling van afwijkingen) zijn onverkort van toepassing;
7. de bepalingen in artikel 3.4.8 (toetsing belangenafweging) zijn onverkort van toepassing.

3.4.4 Detailhandel in ter plaatse geproduceerde producten of streekproducten

Bij omgevingsvergunning kan worden afgeweken van het bepaalde in artikel 3.1 voor detailhandel in uitsluitend of in hoofdzaak ter plaatse geproduceerde producten en/of streekproducten, met inachtneming van de voorwaarde dat het hiervoor gebruikte bedrijfsvloeroppervlak maximaal 50% van de bestaande oppervlakte bebouwing mag bedragen met een maximum van 350 m^2.

3.4.5 Overige nevenactiviteiten

Bij omgevingsvergunning kan worden afgeweken van het bepaalde in artikel 3.1 voor het toestaan van nevenactiviteiten als bedoeld in Bijlage 1 met inachtneming van de onderscheiden deelgebieden ter plaatse van de aanduidingen zoals aangegeven in de bijlage, dan wel niet-agrarische nevenactiviteiten die voor wat betreft de aard en omvang van de milieuhinder die zij veroorzaken gelijk kunnen worden gesteld aan activiteiten als bedoeld in Bijlage 1, met inachtneming van tenminste de volgende voorwaarden:

a. maximaal 50% van de vloeroppervlakte van de bebouwing zoals deze bestond op 25 januari 2007 mag hiervoor worden gebruikt, met inachtneming van de in onderstaande tabel aangegeven maximumoppervlakte in m^2 zoals die geldt ter plaatse van de aanduidingen zoals opgenomen in de tabel.

	'Nationaal landschap'
Verblijfsrecreatie	500 m^2
Dagrecreatie	500 m^2
Zorg	500 m^2
Opslag	350 m^2
Overige nevenfuncties	350 m^2

bij een combinatie van meer(dere) nevenactiviteiten is de hoogste oppervlaktenorm bepalend met dien verstande dat de vloeroppervlakte ten behoeve van een bepaalde nevenactiviteit nooit de voor die nevenactiviteit aangegeven maximum vloeroppervlakte mag overschrijden;

b. in aanvulling op het bepaalde in de tabel mag een oppervlakte van maximaal 200 m^2 aan buitenruimte worden gebruikt ten behoeve van de nevenfunctie, met dien verstande dat de nevenactiviteiten 'opslag' en 'overige nevenfuncties' volledig inpandig dienen plaats te vinden;
c. de (gezamenlijke) omvang van de nevenactiviteiten in oppervlakte in gebruik zijnde bebouwing en uitstraling dient ondergeschikt te blijven aan de woonfunctie;
d. de landschappelijke inpassing van de gehele locatie in de vorm van streekeigen erfbeplanting dient te zijn gewaarborgd;
e. indien de oppervlakte gebouwen dat wordt ingezet voor nevenactiviteiten groter is dan 350 m^2 dient er een inrichtingsplan te worden opgesteld waaruit de ruimtelijke inpassing van de bedrijvigheid in de omgeving blijkt. Bij de beschrijving van de ruimtelijke inpassing dient in ieder geval aandacht te worden besteed aan:
    1. aanvullende landschapsversterkende maatregelen in de vorm van de aanleg van streekeigen beplanting;
    2. dan wel een ecologische inpassing in de vorm van de aanleg van kleinschalige natuurelementen;
    3. dan wel een verkeerskundige inpassing in de vorm van de aanleg of versterking van de (recreatieve)infrastructuur;
f. parkeren dient volledig op eigen terrein plaats te vinden;
g. geen onevenredige toename mag plaatsvinden van de verkeersaantrekkende werking;
h. de bepalingen in artikel 3.4.6 (stapeling van afwijkingen) is onverkort van toepassing;
i. de bepalingen in artikel 3.4.8 (toetsing belangenafweging) zijn onverkort van toepassing.

3.4.6 Stapeling van afwijkingen

Stapeling van afwijkingen uit artikel 3.4.3, artikel 3.4.4 en artikel 3.4.5:

a. Bij een combinatie van twee of meer van de volgende nevenactiviteiten uit artikel 3.4.3, artikel 3.4.4 en artikel 3.4.5:
    1. groepsaccommodaties;
    2. kleinschalige terrasvoorzieningen;
    3. kleinschalige dagrecreatieve activiteiten;
    4. detailhandel in ter plaatse geproduceerde producten of streekproducten;
    5. overige nevenactiviteiten volgens artikel 3.4.5;

    geldt de hoogste toegestane vloeroppervlakte als het totale toegestane maximum met dien verstande dat de vloeroppervlakte ten behoeve van een bepaalde nevenactiviteit nooit de voor die nevenactiviteit aangegeven maximum vloeroppervlakte mag overschrijden;
b. Tevens is een combinatie van de afwijking voor trekkershutten (3.4.3 onder b) en voor kleinschalig kamperen (3.4.3 onder c) uitsluitend toegestaan, voor zover het aantal kampeerplaatsen, waaronder begrepen trekkershutten, niet meer bedraagt dan 25.

3.4.7 Paardenbak

Bij omgevingsvergunning kan worden afgeweken van het bepaalde in artikel 3.1 voor het gebruiken van gronden voor een paardenbak, met inachtneming van tenminste de volgende voorwaarden:

a. de paardenbak heeft een oppervlakte van maximaal 800 m^2;
b. de bepalingen in artikel 3.4.8 (toetsing belangenafweging) zijn onverkort van toepassing.

3.4.8 Toetsing belangenafweging

Bij het toepassen van de afwijkingsbevoegdheden zoals opgenomen in de artikelen 3.3.1 tot en met 3.3.4 dient aan tenminste de volgende voorwaarden te worden getoetst:

a. er mag geen onevenredige aantasting plaatsvinden van in de omgeving aanwezige functies en waarden;
b. er mag geen onevenredige aantasting plaatsvinden van de belangen van eigenaren en gebruikers van omliggende gronden.

Artikel 4 Waarde - Archeologische verwachting 1

4.1 bestemmingsomschrijving

De voor Waarde - Archeologische verwachting 1 aangewezen gronden zijn, behalve voor de andere daar voorkomende bestemmingen, mede bestemd voor het behoud en de bescherming van te verwachten archeologische waarden in de bodem.

4.2 bouwregels

4.2.1 Algemeen

Ten aanzien van het oprichten van bebouwing gelden de volgende regels:

a. bij een aanvraag voor een omgevingsvergunning voor het bouwen ten behoeve van het oprichten van een bouwwerk groter dan 50 m^2 dient de aanvrager een rapport te overleggen, waarin de archeologische waarden van de gronden waarop de aanvraag betrekking heeft in voldoende mate is vastgesteld;
b. indien uit het in onder a genoemde rapport blijkt dat de archeologische waarden van de gronden door het oprichten van het vergunde bouwwerk zullen worden verstoord, kan het bevoegd gezag één of meerdere van de volgende voorwaarden verbinden aan de omgevingsvergunning voor het bouwen:
    1. de verplichting tot het treffen van technische maatregelen, waardoor (ondanks de uitvoering van een bouw- of aanlegplan) archeologische resten in de bodem kunnen worden behouden, zoals alternatieven voor heiwerk, het aanbrengen van een beschermende bodemlaag of andere voorzieningen die op dit doel zijn gericht of;
    2. de verplichting tot het doen van opgravingen of;
    3. de verplichting de werken of werkzaamheden die leiden tot de bodemverstoring te laten begeleiden door een archeologisch deskundige en/of;
    4. de verplichting om na beëindiging van de werken en werkzaamheden schriftelijk verslag uit te brengen waaruit blijkt op welke wijze met de archeologische waarden is omgegaan;
c. het overleggen van een rapport is niet nodig indien de archeologische waarde van de gronden in andere beschikbare informatie, hetgeen is getoetst door een archeologisch deskundige, afdoende is vastgesteld, waarbij het bepaalde onder b van overeenkomstige toepassing is.

4.2.2 Advies archeoloog

Alvorens het bevoegd gezag beslist over een vergunning als bedoeld in artikel 4.2.1 onder a wint zij advies in bij een archeologisch deskundige omtrent de vraag of door het verlenen van de vergunning geen onevenredige afbreuk wordt of kan worden gedaan aan de archeologische waarden, en zo ja of de voorwaarden zoals opgenomen in artikel 4.2.1 onder b sub 1 tot en met 4 dienen te worden gesteld.

4.2.3 Uitzondering bouwregels

Het bepaalde in artikel 4.2.1 onder a is niet van toepassing indien:

a. op basis van archeologisch onderzoek is aangetoond dat op de betrokken locatie geen archeologische waarden (meer) aanwezig zijn of;
b. het bouwplan betrekking heeft op vervanging van bestaande bouwwerken, waarbij de oppervlakte met maximaal 50 m^2 wordt uitgebreid en de bestaande fundering wordt benut, tenzij er sprake is van nieuwe kelders of;
c. gebouwen maximaal 2,5 m uit de bestaande fundering worden vergroot, tenzij er sprake is van nieuwe kelders.

4.3 nadere eisen

Burgemeester en wethouders kunnen nadere eisen stellen ten aanzien van de situering en de afmetingen van bouwwerken en de inrichting van gronden, indien uit archeologisch onderzoek blijkt dat ter plaatse behoudens- en beschermenswaardige archeologische monumenten of resten aanwezig zijn. De nadere eisen zijn erop gericht de archeologische waarden in de grond (in situ) te behouden.

4.4 omgevingsvergunning ten behoeve van het uitvoeren van werken, geen bouwwerken zijnde, en werkzaamheden

4.4.1 Vergunningplicht

Onverminderd het in de Erfgoedwet bepaalde is het verboden zonder of in afwijking van een omgevingsvergunning op de in artikel 4.1 bedoelde gronden de volgende werken, geen bouwwerken zijnde, of werkzaamheden uit te voeren:

a. het ophogen van de bodem met meer dan 1 m;
b. grondwerkzaamheden over een oppervlakte van meer dan 50 m^2, waartoe worden gerekend woelen, mengen, diepploegen, egaliseren en ontginnen van gronden, alsmede het graven of vergraven, verruimen of dempen van sloten, vijvers en andere wateren en het aanleggen van drainage en/of oppervlakteverhardingen;
c. het verlagen of afgraven van de bodem (ook ten behoeve van het verwijderen van bestaande funderingen) van gronden waarvoor geen ontgrondingenvergunning is vereist;
d. het verlagen van het waterpeil;
e. het aanbrengen of in exploitatie brengen van boor- en pompputten;
f. het uitvoeren van heiwerken en/of indrijven van scherpe voorwerpen in de bodem;
g. het aanleggen of rooien van bos of boomgaard waarbij stobben worden verwijderd;
h. het aanleggen van ondergrondse transport-, energie-, of telecommunicatieleidingen en daarmee verband houdende constructies, installaties of apparatuur.

4.4.2 Uitzonderingen vergunningplicht

Het in artikel 4.4.1 bedoelde verbod geldt niet:

a. voor werken, geen bouwwerken zijnde, en werkzaamheden die niet dieper reiken dan 0,3 m onder het bestaande maaiveld of een kleinere oppervlakte beslaan dan 50 m^2;
b. voor werken, geen bouwwerken zijnde, en werkzaamheden in het kader van het normale beheer en onderhoud, met inbegrip van onderhouds- en vervangingswerkzaamheden van bestaande bestratingen, beplantingen en bestaande tracés van kabels en leidingen;
c. voor werken, geen bouwwerken zijnde, en werkzaamheden in het kader van het normale agrarische gebruik;
d. voor werken, geen bouwwerken zijnde, en werkzaamheden binnen een afstand van maximaal 2,5 m uit een bestaande fundering van een bestaand bouwwerk;
e. voor werken, geen bouwwerken zijnde, en werkzaamheden waarvoor ten tijde van het van kracht worden van het plan een omgevingsvergunning in dit kader is verleend;
f. in geval op grond van de Erfgoedwet een vergunning is vereist, dan wel overige bepalingen van de Erfgoedwet van toepassing zijn;
g. indien op basis van archeologisch onderzoek is aangetoond dat op de betrokken locatie geen archeologische waarden (meer) aanwezig zijn.

4.4.3 Beoordelingscriteria

Ten aanzien van de in artikel 4.4.1 genoemde vergunning gelden de volgende beoordelingscriteria:

a. de vergunning kan slechts worden verleend voor zover de archeologische waarden niet onevenredig worden aangetast, hetgeen moet blijken uit een rapport dat de aanvrager bij de aanvraag voor een vergunning dient te overleggen. In het rapport moeten de archeologische waarden van de gronden waarop de aanvraag betrekking heeft naar het oordeel van het bevoegd gezag in voldoende mate zijn vastgesteld. Indien het rapport daartoe aanleiding geeft, dient op advies van een erkend archeoloog zonodig een opgraving plaats te vinden;
b. het overleggen van een rapport is niet nodig indien naar het oordeel van het bevoegd gezag de archeologische waarde van het terrein in andere beschikbare informatie afdoende is vastgesteld.

4.4.4 Voorwaarden aan vergunning

a. Overeenkomstig het bepaalde in artikel 2.22 tweede lid van de Wet algemene bepalingen omgevingsrecht kan het bevoegd gezag de omgevingsvergunning onder beperkingen verlenen en kunnen voorschriften worden verbonden aan de omgevingsvergunning, waaronder:
    1. de verplichting tot het treffen van technische maatregelen, waardoor (ondanks de uitvoering van een bouw- of aanlegplan) archeologische resten in de bodem kunnen worden behouden, zoals het aanbrengen van een beschermende bodemlaag of andere voorzieningen die op dit doel zijn gericht of;
    2. de verplichting tot het doen van opgravingen op basis van een door het bevoegd gezag goedgekeurd programma van eisen of;

3. de verplichting de activiteit die tot een bodemverstoring leidt, te laten begeleiden door een archeologisch deskundige op basis van een door het bevoegd gezag goedgekeurd programma van eisen.

b. Voordat het bevoegd gezag beslist over het verlenen van een omgevingsvergunning als bedoeld in artikel 4.4.1 wint zij advies in bij een archeologisch deskundige omtrent de vraag of door het verlenen van een omgevingsvergunning geen onevenredige afbreuk wordt of kan worden gedaan aan de archeologische waarden, en zo ja welke voorwaarden dienen te worden gesteld.

4.5 wijzigingsbevoegdheid

4.5.1
Burgemeester en wethouders kunnen het plan wijzigen door het geheel of gedeeltelijk verwijderen van de bestemming Waarde - Archeologische verwachting 1, indien op basis van nader archeologisch onderzoek is aangetoond dat op de betrokken locatie geen archeologische waarden (meer) aanwezig zijn, dan wel er niet langer archeologische begeleiding of zorg nodig is.

4.5.2
Burgemeester en wethouders kunnen het plan wijzigen door het geheel of gedeeltelijk omzetten van de bestemming Waarde - Archeologische verwachting 1 in de bestemming Waarde - Archeologie, indien uit nader archeologisch onderzoek blijkt dat ter plaatse behoudenswaardige archeologische waarden aanwezig zijn.

Hoofdstuk 3 Algemene regels

Artikel 5 Anti-dubbeltelregel

Grond die eenmaal in aanmerking is genomen bij het toestaan van een bouwplan waaraan uitvoering is gegeven of alsnog kan worden gegeven, blijft bij de beoordeling van latere bouwplannen buiten beschouwing.

Artikel 6 Algemene bouwregels

6.1 bestaande maatvoering

6.1.1
In die gevallen dat de bestaande goothoogte, bouwhoogte, oppervlakte, inhoud en/of afstand tot enige op de verbeelding aangegeven lijn van bouwwerken, die in overeenstemming met het bepaalde in de Woningwet tot stand zijn gekomen, minder dan wel meer bedraagt dan in de bouwregels in Hoofdstuk 2 van deze regels is voorgeschreven respectievelijk toegestaan, geldt die goothoogte, bouwhoogte, oppervlakte, inhoud en/of afstand in afwijking daarvan als minimaal respectievelijk maximaal toegestaan.

6.1.2
In die gevallen dat een bestaand bebouwingspercentage, dat in overeenstemming met het bepaalde in de Woningwet tot stand is gekomen, meer bedraagt dan in de bouwregels in Hoofdstuk 2 van deze regels is voorgeschreven, geldt dat bebouwingspercentage in afwijking daarvan als maximaal toegestaan.

6.1.3
Het bepaalde in artikel 6.1.1 met betrekking tot de bestaande oppervlakte is niet van toepassing in geval van sloop van bestaande bijgebouwen en overkappingen.

6.2 ondergronds bouwen

Het bouwen van ondergrondse bouwwerken is uitsluitend toegestaan onder bovengrondse gebouwen, met uitzondering van ondergrondse bouwwerken ten behoeve van de opslag van mest, waarvoor geldt dat deze zijn toegestaan in alle gronden binnen een bouwvlak gelegen in de bestemming Agrarisch – Cultuurlandschap.

6.3 afstand bijgebouwen tot openbare weg

6.3.1
In afwijking van het bepaalde in de bestemmingsregels van dit plan geldt dat de afstand van bijgebouwen tot de naar de openbare weg gekeerde bestemmingsgrens minimaal 20 meter bedraagt.

6.3.2
Bij omgevingsvergunning kan worden afgeweken van het bepaalde in artikel 6.3.1 voor zover dit:

a. vanuit stedenbouwkundig oogpunt aanvaardbaar is;
b. niet op milieuhygiënische bezwaren stuit.

Artikel 7 Algemene gebruiksregels

Tot een gebruik in strijd met alle bestemmingen wordt in elk geval verstaan:

a. een gebruik van gronden als stort- en/of opslagplaats van grond en/of afval, met uitzondering van een zodanig gebruik voor het normale op de bestemming gerichte gebruik en onderhoud;
b. een gebruik van gronden als stallings- en/of opslagplaats van één of meer aan het gebruik onttrokken machines, voer-, vaar- of vliegtuigen, met uitzondering van een zodanig gebruik voor het normale op de bestemming gerichte gebruik en onderhoud;
c. een gebruik van gronden en bouwwerken voor een seksinrichting dan wel ten behoeve van prostitutie tenzij dit uitdrukkelijk krachtens de regels is toegestaan.

Artikel 8 Algemene aanduidingsregels

8.1 overige zone - Nationaal landschap

8.1.1 aanduidingsomschrijving
De gronden ter plaatse van de aanduiding 'overige zone - Nationaal landschap' zijn, behalve voor de daar voorkomende bestemmingen, mede bestemd voor het beschermen en ontwikkelen van het nationaal landschap.

8.1.2 specifieke gebruiksregels
Een besluit tot het verlenen van een omgevingsvergunning voor het afwijken van de bouw- of gebruiksregels of voor het uitvoeren van werken, geen bouwwerken zijnde of werkzaamheden, dan wel voor het toepassen van een in het plan opgenomen wijzigingsbevoegdheid ter plaatse van de aanduiding 'nationaal landschap' wordt uitsluitend genomen voor zover dit besluit:

a. geen aantasting van de bijzondere kwaliteiten van het nationaal landschap tot gevolg heeft, of;
b. het besluit leidt tot behoud of versterking van die bijzondere kwaliteiten.

Artikel 9 Algemene afwijkingsregels

9.1

Bij omgevingsvergunning kan worden afgeweken van:

a. in het plan genoemde goothoogten, bouwhoogten en afstandseisen, waarbij een overschrijding is toegestaan tot maximaal 10% van de goothoogten, bouwhoogten en afstandseisen;
b. de regels en toestaan dat bouwgrenzen worden overschreden, waarbij een overschrijding is toegestaan tot maximaal 2,5 m, en deze noodzakelijk is in verband met de uitmeting van het terrein of uit een oogpunt van doelmatig gebruik van de gronden en/of de bebouwing;
c. de regels en toestaan dat de bouwhoogte van bouwwerken, geen gebouwen zijnde, ten behoeve van kunstwerken, geen gebouwen zijnde, en ten behoeve van zend-, ontvang- en/of sirenemasten wordt vergroot tot maximaal 40 m;
d. de regels en toestaan dat de bouwhoogte van bouwwerken, geen gebouwen zijnde, wordt vergroot tot maximaal 10 m.

9.2

Een omgevingsvergunning als bedoeld in artikel 9.1 kan slechts worden verleend, met inachtneming van tenminste de volgende voorwaarden:

a. het straat- en bebouwingsbeeld en de verkeersveiligheidsbelangen mogen niet onevenredig worden geschaad;
b. geen onevenredige aantasting mag plaatsvinden van in de omgeving aanwezige functies en waarden;
c. geen onevenredige aantasting mag plaatsvinden van de belangen van eigenaren en gebruikers van omliggende gronden.

Artikel 10 Algemene wijzigingsregels

10.1 geringe veranderingen in de plaats, ligging en/of afmetingen van bestemmingsgrenzen

Burgemeester en wethouders hebben de bevoegdheid het plan te wijzigen in de vorm van het aanbrengen van geringe veranderingen in de plaats, ligging en/of afmetingen van bestemmingsgrenzen, met inachtneming van tenminste de volgende voorwaarden:

a. het straat- en bebouwingsbeeld en de verkeersveiligheidsbelangen mogen niet onevenredig worden geschaad;
b. geen onevenredige aantasting mag plaatsvinden van in de omgeving aanwezige functies en waarden;
c. geen onevenredige aantasting mag plaatsvinden van de belangen van eigenaren en gebruikers van omliggende gronden.

10.2 wijziging van een bestemming in de bestemming Bos of Natuur

Burgemeester en wethouders hebben de bevoegdheid het plan te wijzigen in de vorm van het wijzigen van de ter plaatse geldende bestemming in de bestemming Bos of Natuur, met inachtneming van tenminste de volgende voorwaarden:

a. er dient een inrichtings- en beheersvisie te worden opgesteld waarin de natuurontwikkeling dan wel de bosaanleg is uitgewerkt;
b. de aanleg van bos is niet toegestaan op gronden ter plaatse van de aanduiding 'specifieke vorm van agrarisch met waarden - openheid';
c. geen onevenredige aantasting mag plaatsvinden van in de omgeving aanwezige functies en waarden;
d. geen onevenredige aantasting mag plaatsvinden van de belangen van eigenaren en gebruikers van omliggende gronden.

10.3 wijziging van een bestemming in de bestemming Groen

Burgemeester en wethouders hebben de bevoegdheid het plan te wijzigen in de vorm van het wijzigen van de ter plaatse geldende bestemming in de bestemming Groen, met inachtneming van tenminste de volgende voorwaarden:

a. deze wijzgingsbevoegdheid mag niet worden uitgeoefend op gronden ter plaatse van de aanduiding 'specifieke vorm van agrarisch met waarden - openheid';
b. zorggedragen dient te worden voor een streekeigen landschappelijke inpassing;
c. geen onevenredige aantasting mag plaatsvinden van in de omgeving aanwezige functies en waarden;
d. geen onevenredige aantasting mag plaatsvinden van de belangen van eigenaren en gebruikers van omliggende gronden.

10.4 wijziging van een bestemming in de bestemming Water

Burgemeester en wethouders hebben de bevoegdheid het plan te wijzigen in de vorm van het wijzigen van de ter plaatse geldende bestemming in de bestemming Water ten behoeve van waterretentie, met inachtneming van tenminste de volgende voorwaarden:

a. uit onderzoek blijkt dat waterretentie binnen het gebied noodzakelijk is;
b. geen onevenredige aantasting mag plaatsvinden van in de omgeving aanwezige functies en waarden;
c. geen onevenredige aantasting mag plaatsvinden van de belangen van eigenaren en gebruikers van omliggende gronden.

Artikel 11 Overige regels

11.1 Parkeerregels buitengebied

11.1.1 Algemene parkeerregels
Het is verboden te bouwen dan wel het gebruik van gronden en/of bouwwerken te wijzigen indien er niet wordt voldaan aan de op grond van dit artikel gestelde eisen ten aanzien van parkeren en stallen van voertuigen.

Een omgevingsvergunning voor het bouwen van gebouwen wordt slechts verleend indien bij de aanvraag om een omgevingsvergunning wordt aangetoond dat gelet op de omvang of de bestemming van het gebouw in voldoende mate wordt voorzien in ruimte voor het parkeren of stallen van auto's in, op of onder het gebouw, dan wel op of onder het onbebouwde terrein dat bij dat gebouw behoort.

11.1.2 Beleidsregels
Burgemeester en wethouders passen deze parkeerregels toe met inachtneming van de door hen vastgestelde beleidsregels met betrekking tot het parkeren, voortkomend uit de Nota parkeernormen Winterswijk 2013 en de actualisatie van de Nota parkeernormen, de beleidsregel parkeernormen Winterswijk. De beleidsregel parkeernormen Winterswijk is weergegeven in bijlage 2 Beleidsregel parkeren Winterswijk.

11.1.3 Specifieke parkeerregels bij bouwplannen
Een bouwplan dient te voorzien in voldoende parkeermogelijkheden op de bij het bouwplan behorende en daartoe bestemde gronden. De toename van de parkeerbehoefte wordt bepaald op de wijze zoals beschreven in de beleidsregels. Indien gedurende de planperiode de beleidsregels wijzigen, dan gelden de gewijzigde regels.

11.1.4 Specifieke parkeerregels bij gebruikswijzigingen
Indien het wijzigen van het gebruik van gronden en/of bouwwerken daartoe aanleiding geeft, moet voor wat betreft de toename in de parkeerbehoefte, in voldoende mate ruimte zijn aangebracht op die gronden of op de bij die bouwwerken behorende en daartoe bestemde gronden. De parkeerbehoefte wordt bepaald op de wijze zoals beschreven in de beleidsregels. Indien gedurende de planperiode de beleidsregels wijzigen, dan gelden de gewijzigde regels.

11.1.5 Specifieke gebruiksregels
Ruimte voor parkeren en stallen van voertuigen, voor zover de aanwezigheid van deze ruimte(n) krachtens deze parkeerregels wordt geëist, dient te allen tijde voor dit doel beschikbaar te blijven. Ander gebruik wordt aangemerkt als strijdig gebruik.

Hoofdstuk 4 Overgangs-en slotregels

Artikel 12 Overgangsrecht

12.1 overgangsrecht bouwwerken

12.1.1
Een bouwwerk dat op het tijdstip van inwerkingtreding van het bestemmingsplan aanwezig of in uitvoering is, dan wel gebouwd kan worden krachtens een omgevingsvergunning voor het bouwen, en afwijkt van het plan, mag, mits deze afwijking naar aard en omvang niet wordt vergroot ,

a. gedeeltelijk worden vernieuwd of veranderd;
b. na het teniet gaan ten gevolge van een calamiteit geheel worden vernieuwd of veranderd, mits de aanvraag van de omgevingsvergunning voor het bouwen wordt gedaan binnen twee jaar na de dag waarop het bouwwerk is teniet gegaan.

12.1.2
Bij omgevingsvergunning kan eenmalig worden afgeweken van het bepaalde in artikel 12.1.1 voor het vergroten van de inhoud van een bouwwerk als bedoeld in artikel 12.1.1 met maximaal 10%.

12.1.3
Artikel 12.1.1 is niet van toepassing op bouwwerken die weliswaar bestaan op het tijdstip van inwerkingtreding van het plan, maar zijn gebouwd zonder vergunning en in strijd met het daarvoor geldende plan, daaronder begrepen de overgangsbepalingen van dat plan.

12.2 overgangsrecht gebruik

12.2.1
Het gebruik van grond en bouwwerken dat bestond op het tijdstip van inwerkingtreding van het bestemmingsplan en hiermee in strijd is, mag worden voortgezet.

12.2.2
Het is verboden het met het bestemmingsplan strijdige gebruik, bedoeld in artikel 12.2.1, te veranderen of te laten veranderen in een ander met dat plan strijdig gebruik, tenzij door deze verandering de afwijking naar aard en omvang wordt verkleind.

12.2.3
Indien het gebruik, bedoeld in artikel 12.2.1, na het tijdstip van inwerkingtreding van het plan voor een periode langer dan een jaar wordt onderbroken, is het verboden dit gebruik daarna te hervatten of te laten hervatten.

12.2.4
Artikel 12.2.1 is niet van toepassing op het gebruik dat reeds in strijd was met het voorheen geldende bestemmingsplan, daaronder begrepen de overgangsbepalingen van dat plan.

Artikel 13 Slotregel

Dit bestemmingsplan kan worden aangehaald als bestemmingsplan Blankersweg 1 van de gemeente Winterswijk.

Bijlagen bij regels

Bijlage 1 Indicatieve lijst van neven-/hergebruiksactiviteiten

BIJLAGE 1: INDICATIEVE LIJST VAN NEVEN-/HERGEBRUIKSACTIVITEITEN

FUNCTIE	**'EHS verweving'**	**'EHS verbinding'**	**'EHS natuur'**	**'waardevol landschap'**
Verblijfsrecreatie				
- kampeerboerderij	H	H	H	H
- appartementen	H	H	H	H
- hotelaccommodatie	H	H	H	H
- bed & breakfast	H	H	H	H
- pension	H	H	H	H
Dagrecreatie				
- ijssalon	N/H	N/H	N/H	N/H
- terras/ theetuin	H	H	H	H
- theeschenkerij	H	H	H	H
- bezoekerscentrum	N/H	N/H	N/H	N/H
- paardenpension / -stalling	N/H	N/H	N/H	N/H
- sauna	N/H	N/H	N/H	N/H
- paardenverhuur	N	N	N	N
- fietsenverhuur	N	N	N	N
- kanoverhuur	N	N	N	N
- trapautoverhuur	N	N	N	N
- manege	N/H	N	N	N/H
- huifkarcentrum	N/N	N	N	N/H
Zorg				
- privékliniek	N/H	N/H	N/H	N/H
- kuuroord/beautycentrum	N/H	N/H	N/H	N/H
- dagverblijf	N/H	N/H	N/H	N/H
- dierenkliniek	N/H	N/H	N/H	N/H
- sociale nevenfunctie op agrarisch-bedrijf (resocialisatie, therapie, gehandicapten)	N/H	N	-	N/H
Opslag				
- caravans / boten	N	N	N	N/H
- inboedel	N	N	N	N/H
- overige statische opslag	N	N	N	N/H
Overige functies				
agrarische hulpbedrijven				
- loonbedrijven	-	-	-	N/H
- veehandelbedrijven	-	-	-	N/H
toeleverende bedrijven				
- spermabank	N	-	-	N/H

FUNCTIE	**'EHS verweving'**	**'EHS verbinding'**	**'EHS natuur'**	**'waardevol landschap'**
- fouragehandel	N	-	-	N/H
- zaaizaad en potgoed	N	-	-	N/H
- opslag agrarische producten	N	-	-	N/H
- hoefsmederij	N	-	-	N/H
semi-agrarische bedrijven				
- hoveniersbedrijven	N/H	-	-	N/H
- boomverzorgingsbedrijven	N/H	N/H	-	N/H
- natuur- en landschapsbeheer	N/H	N/H	N/H	N/H
- bosbouwbedrijven	N/H	-	-	N/H
- vis- escargot- wormkwekerij	N/H	N/H	-	N/H
Ambachtelijke landbouwproduktver-werkende bedrijven				
- slachterij	N	-	-	N
- vleesverwerking	N	-	-	N
- zuivelverwerking	N	-	-	N
- plantaardige produktverwerking	N	-	-	N
- imkerij	N/H	N/H	-	N/H
- palingrokerij	N/H	N/H	-	N/H
- wijnmakerij	N/H	N/H	-	N/H
- ijsmakerij	N/H	N/H	-	N/H
- bierbrouwerij	N/H	N/H	-	N/H
- riet- en vlechtwerk	N/H	N/H	-	N/H
Overige ambachtelijke bedrijven				
- bouwbedrijven	N	-	-	N/H
- schildersbedrijven	N	-	-	N/H
- glas in lood zetterijen	N	-	-	N/H
- installatiebedrijven	N	-	-	N/H
- electrotechnisch installatiebedrijf	N	-	-	N/H
- dakdekkersbedrijf	N	-	-	N/H
- rietdekkersbedrijf	N	-	-	N/H
- houtbewerkingsbedrijven	N	-	-	N/H
- houtzagerij en -schaverij	N	-	-	N/H
- speeltoestellenfabricage	N	-	-	N/H
- lasinrichtingen / bankwerkerijen	N	-	--	N/H
- vervaardiging medische instrumenten/precisie-instrumenten en orthopedische artikelen	N	-	-	N/H
- meubelmakerij / restauratie	N	-	-	N/H
- meubelstoffeerderijen	N	-	-	N/H
- vervaardigen en reparatie sieraden	N	-	-	N/H
- vervaardigen en reparatie muziek-	N	-	-	N/H

FUNCTIE	**'EHS verweving'**	**'EHS verbinding'**	**'EHS natuur'**	**'waardevol landschap'**
instrumenten				
- spel- en speelgoedfabricage	N	-	-	N/H
- spinnen en weven van textiel	N/H	N	-	N/H
- vervaardiging van textielwaren	N/H	N	-	N/H
- kledingvervaardiging	N/H	N	-	N/H
- reparatiebedrijven gebruiksgoede-ren	N/H	N	-	N/H
- pottenbakkerij	N/H	N/H	-	N/H
- natuursteenbewerking / beeld-houwerij	N/H	N/H	-	N/H
- zeefdrukkerij	N/H	N/H	-	N/H
- grafische bedrijven	N/H	N/H	-	N/H
Overige dienstverlening				
- cursuscentrum	N/H	N/H	-	N/H
- crèche / peuterspeelzaal	N/H	N/H	-	N/H
- museum/ / tentoonstellingsruimte	N/H	N/H	-	N/H
- dierenasiel / -pension	N/H	-	-	N/H
- kappersbedrijf	N	N	-	N
- computerservicebedrijf	N/H	N/H	-	N/H
- adviesbureau	N/H	N/H	-	N/H
- geluids- en/of TV-studio	N/H	N/H	-	N/H
- telecommunicatie	N/H	N/H	-	N/H
- antiekhandel	N/H	N/H	-	N/H
- kunsthandel	N/H	N/H	-	N/H
Aan-huis-gebonden-beroep				
- individuele (para)medische of therapeutische praktijk	N/H	N/H	-	N/H
- dierenarts	N/H	N/H	-	N/H
- atelier	N/H	N/H	-	N/H
- overige aan-huis-gebonden-beroepen	N/H	N/H	-	N/H

H = hoofdactiviteit zoals van toepassing in artikel 34

N = nevenactiviteit zoals van toepassing in artikel 3 en artikel 18

- = niet toegestaan

Bijlage 2 Beleidsregel parkeren Winterswijk

Beleidsregel parkeren Winterswijk



Afdeling OPR team Civiel en Verkeer
2018

Inhoudsopgave

1. Inleiding. 3
2. Ontwikkelingen: sterke stijging van parkeerdruk 4
3. Uitgangspunten 5
4. Bepalen van de parkeerbehoefte 5
5. Afwijken van de parkeernorm 7

Bijlagen

Bijlage 1: parkeernormen Winterswijk 8
Bijlage 2: Verschillende parkeergebieden Winterswijk 14

1. Inleiding.

Het parkeerbeleid in Winterswijk is onderdeel van het verkeer- en vervoersbeleid, zoals vastgelegd in het Verkeersstructuurplan (VSP 2010) en de Parkeervisie.
In het VSP 2010, dat een sterke relatie heeft met de Structuurvisie (ruimtelijke ordeningsbeleid) is aangegeven dat voor nieuwe ontwikkelingen de parkeerkencijfers gehanteerd worden zoals het CROW die aanbeveelt.
Omdat op grond van nieuwe wetgeving beleidsnota's geen normen meer mogen bevatten, is besloten een aparte beleidsregel parkeren op te stellen. Deze beleidsregel parkeren betreft een herziening van de nota parkeernormen uit 2013.

In de afgelopen jaren is er regelmatig discussie gevoerd over de parkeernormen. Het parkeren moet nadrukkelijk worden getoetst bij een bouwproject. Deze beleidsregel heeft als doel om de toepassing van parkeernormen inzichtelijker te maken, zodat het voor burgers, bedrijven en ontwikkelaars duidelijker is welke normen gehanteerd worden bij een bouwaanvraag of bestemmingsplanwijziging.
De parkeernorm is een middel om bij (ver-)bouw te zorgen dat er voldoende parkeerplaatsen zijn. Hiermee wordt gegarandeerd dat mensen er graag komen voor wonen en werken of bezoek, maar vooral ook dat de openbare ruimte wordt beschermd tegen overlast en hinder als gevolg van foutparkeren.

Er kunnen zich specifieke omstandigheden voordoen die aanleiding geven om van de vastgestelde normen af te wijken. In dat geval is een goede motivering essentieel.
In artikel 4:84 van de Algemene wet bestuursrecht is geregeld dat gehandeld wordt conform een vastgestelde beleidsregel tenzij, wegens bijzondere belangen, de gevolgen van toepassing onevenredig zouden zijn met de door de beleidsregel te dienen doelen. In dat geval is er dus de mogelijkheid om van een beleidsregel af te wijken. Die regel is ook van toepassing op deze beleidsregel en geeft voldoende ruimte om in evidente gevallen maatwerk te kunnen leveren.

2. Ontwikkelingen: sterke stijging van parkeerdruk

Er komen nog steeds elk jaar meer auto's bij die vragen om een parkeerplaats. Steeds meer huishoudens hebben twee of meer auto's. Ook het aantal bedrijfsauto's dat in woonwijken geparkeerd wordt, neemt toe. Voor het centrumbezoek en dan met name op de zaterdagen en Duitse feestdagen zijn steeds meer parkeerplaatsen nodig. Gevolg hiervan is dat de parkeerdruk in bepaalde gebieden stijgt. Dit kan leiden tot klachten van bewoners en ondernemers. Het gevolg hiervan is dat het parkeren een steeds prominentere rol speelt bij de beoordeling van bouwprojecten en de bereikbaarheid van het centrum.

Er zijn geen wettelijk door het Rijk vastgestelde parkeernormen. Maar het toonaangevende CROW brengt met enige regelmaat richtlijnen uit die voor Nederland vrij algemeen toepasbaar zijn. Zo is in oktober 2012 de uitgave van Kencijfers parkeren en verkeersgeneratie (publicatie 317) uitgebracht.
Rekening houdend met plaatselijke omstandigheden en plaatselijk beleid kan een gemeente besluiten zelf te bepalen welke normen worden toegepast bij bepaalde voorzieningen. Voor inwoners of bedrijven die een bouwvergunning aanvragen is het van belang om te weten hoeveel parkeerplaatsen er bij het plan moeten worden gerealiseerd.
Soms vindt een indiener van een bouwaanvraag dat er andere normen moeten worden gehanteerd. In dergelijke gevallen moet de afwijking van de toepassing van de normen helder en duidelijk gemotiveerd worden aangegeven.

Bij de uiteindelijke belangenafweging met betrekking tot parkeren worden de verkeerskundige overwegingen met de andere beleidsvelden (economie, wonen, ruimte en milieu) in verband gebracht. Deze afweging valt buiten het kader van deze beleidsregel.

3. Uitgangspunten

Bij het toepassen van de parkeernormen worden de volgende uitgangspunten gehanteerd:

1. Iedere initiatiefnemer van een omgevingsvergunning is verantwoordelijk voor het realiseren van voldoende parkeerplaatsen voor de omgevingsvergunning op eigen terrein.
2. Een nieuwe omgevingsvergunning mag geen parkeerproblemen veroorzaken in zijn omgeving.
3. Het toepassen van de parkeernormen moet een positieve invloed hebben op de bereikbaarheid en een duurzame economische ontwikkeling van Winterswijk.
4. Er wordt uitgegaan van een vraagvolgend parkeerbeleid, derhalve worden de hoogste kengetallen voor parkeren van het CROW toegepast. Voor woningbouw zijn de kengetallen aangepast aan de Winterswijkse omstandigheden, zie bijlage 1.
5. Wanneer iemand die een bouwaanvraag indient met voldoende argumenten kan aantonen dat de voorgeschreven parkeernorm niet realiseerbaar is in deze specifieke situatie, wordt er gekeken naar alternatieve mogelijkheden om het parkeren op te lossen. Bijvoorbeeld door gebruik te maken van (nog te realiseren) parkeerruimte elders.
6. Wanneer dit alles niet mogelijk is kan de gemeente gemotiveerd afwijken van de parkeernorm.
7. De parkeernormen kunnen worden gedifferentieerd naar verschillende gebieden: het centrum, de schil daaromheen, de rest bebouwde kom en het buitengebied (zie figuur 1 en bijlage 2.). Dit onderscheid is in het Uitvoeringsprogram ma Parkeren vastgelegd.

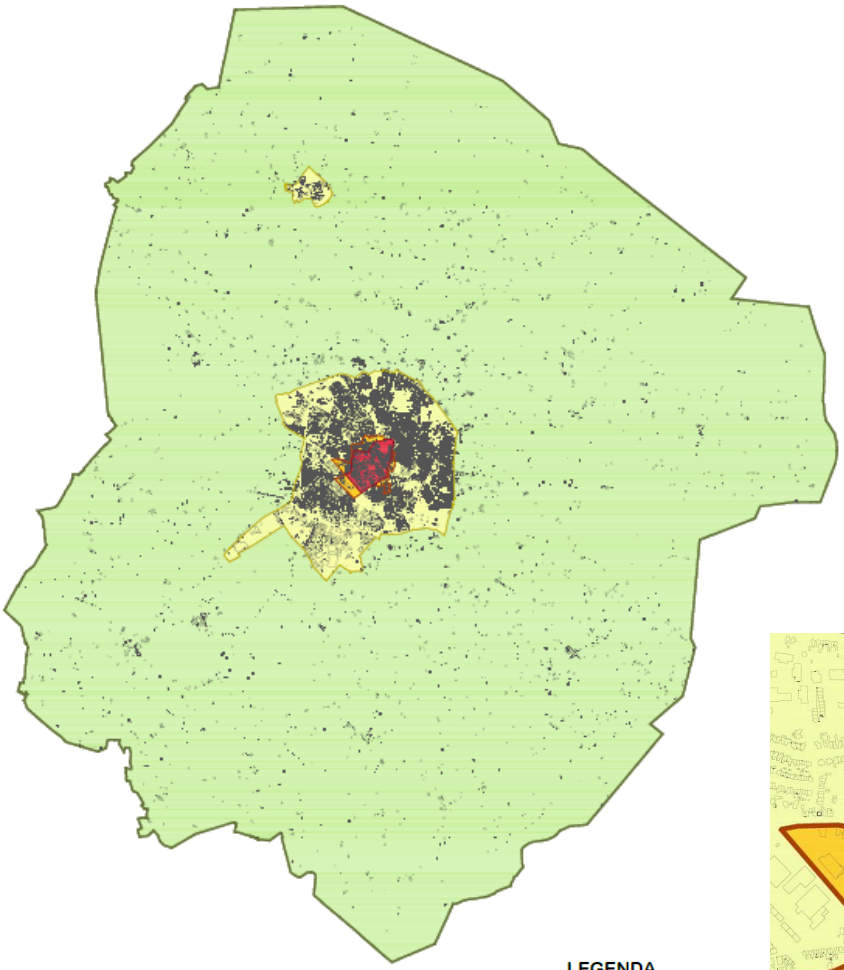

4.

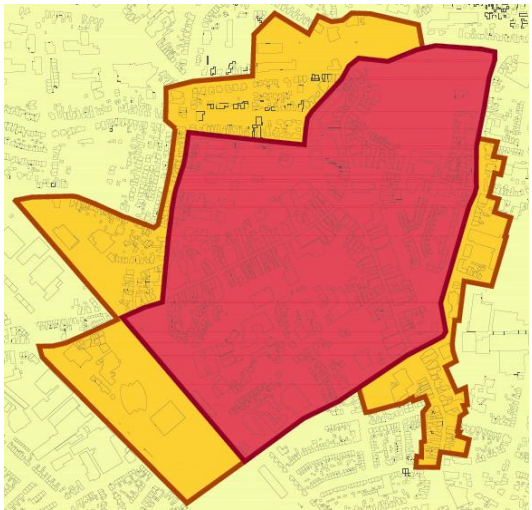

4. Bepalen van de parkeerbehoefte

Voor het berekenen van de parkeerbehoefte gaan we uit van de maximale kencijfers die het CROW aanbeveelt (publicatie 317) voor matig stedelijk gebied.
Voor woningbouw in Winterswijk zijn deze cijfers aan de hoge kant, vandaar dat deze cijfers met 0,3 parkeerplaats worden verlaagd (zie bijlage 1).

Ten opzichte van de oude normen (2008) zijn de kencijfers voor woningbouw in 2012 met 0,5 tot 0,6 parkeerplaats per woning opgehoogd. Deze normen zijn voor een toekomstige situatie bedoeld, maar gezien de ontwikkelingen in de Achterhoek (vergrijzing, bevolkingskrimp, afnemende gemiddelde woningbezetting) verwachten we niet dat het autobezit per woning zodanig zal toenemen dat deze verhoging van de parkeernorm nodig is.

De volgende stappen moeten doorlopen worden om de parkeerbehoefte te bepalen:

1. Bepaal de nieuwe parkeerbehoefte o.b.v. (bouw-)plan en parkeerkencijfers
2. Bepaal het aantal fysieke parkeerplaatsen in huidige situatie, die behouden blijven.
3. Als het aantal bij stap 2 groter is dan bij stap 1, is er voldoende parkeerruimte, anders door naar stap 4
4. Bepaal de huidige parkeerbehoefte o.b.v. huidig gebouw/functie/bestemming en parkeerkencijfers
5. Als alle bestaande parkeerplaatsen behouden blijven en het aantal bij stap 4 groter is dan bij stap 1, is er voldoende parkeerruimte, anders naar stap 6
6. De extra parkeerbehoefte is het aantal bij stap 1 verminderd met het aantal bij stap 4 (voor zover deze plaatsen behouden blijven). De initiatiefnemer dient een plan in voor realisatie van extra benodigde parkeerplaatsen.

Bij het vergelijken van de parkeerruimte en de parkeerbehoefte mag – indien van toepassing – rekening worden gehouden met gecombineerd gebruik van de parkeerplaatsen, wanneer verschillende functies op verschillende tijden gebruik maken van de parkeerplaatsen. Door middel van een parkeerbalans kan dit gecombineerd gebruik van parkeerplaatsen onderzocht worden. Voor de berekeningswijze en aanwezigheidspercentages wordt verwezen naar CROW-publicatie 317.

Bij het bepalen van het aantal parkeerplaatsen, dat in een (bouw-)plan is opgenomen, gelden de volgende kanttekeningen:

- de parkeerplaatsen voor bezoekers van woningen worden in de openbare ruimte gerealiseerd;
- parkeerplaatsen achter elkaar op eigen terrein van een woning (lange oprit) worden geteld als maximaal 1 parkeerplaats (niet voor bezoekers);
- parkeerplaatsen naast elkaar op eigen terrein van een woning (brede oprit) worden als aparte parkeerplaatsen geteld;
- een garage/-berging wordt niet geteld als parkeerplaats.

5. Afwijken van de parkeernorm

In de praktijk blijkt dat voor kleine bouwprojecten in het centrum (bijvoorbeeld 3-6 wooneenheden boven winkels) het parkeren niet altijd op eigen terrein valt op te lossen. Realisering van een ondergrondse parkeervoorziening is voor kleine aantallen parkeerplaatsen vaak economisch niet rendabel.
Indien een omgevingsvergunning niet op eigen terrein in de parkeerbehoefte kan voorzien is het mogelijk hiervan af te wijken. Voor het centrumgebied, zoals aangegeven in figuur 1 op pagina 4, wordt hiervoor een afkoopsom gevraagd. De daarbij gehanteerde afkoopsom is representatief voor de kostprijs van een nieuw aan te leggen parkeerplaats (aanlegkosten en grondkosten). Deze bedragen worden door B&W vastgesteld en kunnen indien nodig worden herzien.

Daarbij neemt de gemeente dan de verplichting over om binnen 10 jaar het gelijke aantal parkeerplaatsen te realiseren. Voor woningen moet dat binnen circa 200m en voor winkels/kantoren en andere functies binnen circa 500m vanaf de locatie van de omgevingsvergunning dat niet in de eigen parkeerbehoefte kan voorzien.
Dit impliceert dat de gemeente verplicht is om:

1. de afkoopsommen binnen 10 jaar te investeren in parkeervoorzieningen
2. op tijd voldoende parkeerplaatsen aan te leggen om te voldoen aan de contractuele verplichtingen
3. per nieuw aangelegde parkeerplaats te benoemen voor welke “afkoper” de parkeerplaats is aangelegd.

Om aan deze verplichting te voldoen houdt de gemeente een gedetailleerde administratie bij van alle aangegane contractuele verplichtingen en van alle aangelegde parkeerplaatsen waarmee aan de verplichtingen wordt voldaan.
Met deze middelen zijn recent bijvoorbeeld de P&R voorziening bij het station (Spoorzone) mede gefinancierd. Ook kunnen de voorzieningen ten behoeve van een beter gebruik van de parkeervoorzieningen in het centrum (bijvoorbeeld dynamische verwijzing) hieruit bekostigd worden.

Mobiliteitsmanagement
In het kader van mobiliteitsmanagement is het mogelijk af te wijken van de parkeernorm, door 1 parkeerplaats per 11 benodigde parkeerplaatsen in mindering te brengen. Hiervoor dient de aanvrager een plan aan te leveren waarin is opgenomen hoe een reductie mogelijk is van het aantal bezoekers per auto. Voorbeelden hiervan zijn OV-kaarten voor werknemers, het aanbieden van faciliteiten voor bezoekers per fiets, et cetera. Het college van B&W beoordeelt of de aanvrager op basis van het mobiliteitsplan in aanmerking komt voor de reductie.

Bijlage 1: parkeernormen Winterswijk

Te hanteren normen voor woningen in Winterswijk

	Parkeernorm Winterswijk - basis			
	centrum	schil	kom/kern	buiteng.
Vrijstaand	1,9	2,0	2,3	2,5
Half vrijstaand	1,8	1,9	2,2	2,3
Aaneengesloten, hoek	1,6	1,8	2,0	2,1
Appartement duur	1,7	1,8	2,1	2,2
Appartement midden	1,5	1,7	1,9	2,0
Appartement goedkoop	1,4	1,5	1,7	1,7
Huurhuis vrije sector	1,6	1,8	2,0	2,1
Huurhuis sociaal	1,4	1,5	1,7	1,7
Huur etage duur	1,5	1,7	1,9	2,0
Huur etage midden/goedkoop	1,2	1,3	1,5	1,5
Kamerverhuur (zelfstandig)	0,6	0,7	0,8	0,8
Serviceflat/aanleunwoning	1,0	1,0	1,0	1,1
Verpleeg en verzorgingshuis	0,7	0,7	0,7	0,7

overige functies volgens kencijfers CROW
matig stedelijk - maximum van de bandbreedte

Te hanteren normen in Winterswijk

	Parkeernorm Winterswijk - basis			
	centrum	schil	kom/kern	buiteng.
Werken				
Kantoor (zonder baliefunctie)*	1,8	2,2	2,3	2,8
Commerciële dienstverlening*	2,3	2,6	3,1	3,8
Bedrijf arbeidsintensief/bezoekersextensief (industrie, laboratorium, werkplaats)*	1,8	2,2	2,6	2,6
Bedrijf arbeidsextensief/bezoekersextensief (loods, opslag, transportbedrijf)*	0,9	1,1	1,3	1,3
Bedrijfsverzamelgebouw*	1,5	1,8	2,1	2,2
Winkelen en boodschappen				
Buurtsupermarkt*	2,9	3,7	4,5	-
Full-service supermarkt (laag en middellaag prijsniveau)*	4,1	5,7	6,4	-
Full-service supermarkt (middelhoog en hoog prijsniveau)*	4,6	5,0	5,9	-
Grote supermarkt*	7,0	7,9	8,7	-
Groothandel in levensmiddelen*	-	7,4	7,4	-
Binnenstad of hoofdwinkel(stads)centrum 20.000-30.000 inwoners*	3,8	-	-	-
Buurt- en dorpscentrum*	-	4,1	4,7	-
Wijkcentrum (klein) *	-	4,7	5,5	-
Wijkcentrum (gemiddeld) *	-	5,4	6,1	-
Wijkcentrum (groot) *	-	5,8	6,7	-
Stadsdeelcentrum*	-	6,2	7,3	-

* norm per 100 m^2
overige functies volgens kencijfers CROW
matig stedelijk - maximum van de bandbreedte

Te hanteren normen in Winterswijk

	Parkeernorm Winterswijk - basis			
	centrum	schil	kom/kern	buiteng.
Weekmarkt (per m¹ kraam)	0,24	0,24	0,24	-
Kringloopwinkel*	-	1,5	2,1	2,5
Bruin- en witgoedzaken*	4,7	6,6	8,6	10,0
Woonwarenhuis/woonwinkel*	4,5	1,9	2,1	2,2
Woonwarenhuis (zeer groot)*	-	-	5,8	5,9
Meubelboulevard/woonboulevard*	-	2,3	2,6	-
Winkelboulevard*	-	4,0	4,4	-
Outletcentrum*	-	10,2	11,1	11,4
Bouwmarkt*	-	2,1	2,6	2,7
Tuincentrum*	-	2,5	2,8	3,1
Groencentrum*	-	2,5	2,8	3,1
Sport, cultuur en ontspanning				
Bibliotheek*	0,7	1,0	1,4	1,6
Museum*	0,7	0,9	1,2	-
Bioscoop*	4,2	9,0	12,2	14,7
Filmtheater/filmhuis*	3,6	6,3	8,9	10,9
Theater/schouwburg*	8,9	9,5	11,3	13,5
Musicaltheater*	3,4	3,9	4,5	5,6
Casino*	6,2	6,6	7,0	8,5
Bowlingcentrum (per bowlingbaan)	2,1	2,8	3,3	3,3
Biljart-/snookercentrum (per tafel)	1,1	1,4	1,6	2,0
Dansstudio*	2,1	4,4	6,0	7,9
Fitnessstudio/sportschool*	1,9	3,9	5,3	7,0
Fitnesscentrum*	2,2	5,0	6,8	7,9
Wellnesscentrum*	-	-	9,8	10,8
Sauna*	3,0	5,1	7,2	7,8

* norm per 100 m^2
overige functies volgens kencijfers CROW
matig stedelijk - maximum van de bandbreedte

Te hanteren normen in Winterswijk

	Parkeernorm Winterswijk - basis			
	centrum	schil	kom/kern	buiteng.
Sporthal*	1,8	2,4	3,1	3,7
Sportzaal*	1,4	2,2	3,0	3,8
Tennishal*	0,4	0,5	0,6	0,6
Zwembad (overdekt, per 100 m² bassin)	-	11,7	12,5	14,3
Zwembad (openlucht, per 100 m² bassin)	-	11,1	13,9	16,8
Kunstijsbaan (kleiner dan 400 meter)*	1,5	1,8	2,1	2,3
Kunstijsbaan (400 meter)*	-	2,5	2,8	3,0
Skihal (per 100 m² sneeuw, ex. oefenpistes)	-	-	5,7	-
Golfbaan (18 holes, per 18 holes, 60 ha)	-	-	106	128,3
Indoorspeeltuin, gemiddeld en kleiner*	5,6	6,4	7,2	7,6
Indoorspeeltuin, groot*	6,2	7,1	8,1	8,6
Indoorspeeltuin, zeer groot*	5,4	6,4	7,3	7,9
Manege (per box)	-	-	-	0,5
Dierenpark (per ha, netto terrein)	12,0	12,0	12,0	12,0
Attractie- en pretpark (per ha, netto terrein)	12,0	12,0	12,0	12,0
Volkstuin (per 10 tuinen)	-	1,4	1,5	1,6
Horeca en verblijfsrecreatie				
Camping (per standplaats)	-	-	-	1,3
Bungalowpark (per bungalow)	-	-	1,8	2,2
Hotel 1 ster (per 10 kamers)	0,5	0,9	2,5	4,6
Hotel 2 ster (per 10 kamers)	1,6	2,5	4,3	6,5
Hotel 3 ster (per 10 kamers)	2,6	3,8	5,5	7,3
Hotel 4 ster (per 10 kamers)	3,9	5,6	7,7	9,5
Hotel 5 ster (per 10 kamers)	6,1	8,7	11,4	13,4

* norm per 100 m^2
overige functies volgens kencijfers CROW
matig stedelijk - maximum van de bandbreedte

Te hanteren normen in Winterswijk

	Parkeernorm Winterswijk - basis			
	centrum	schil	kom/kern	buiteng.
Café/bar/cafetaria*	6,0	6,0	7,0	-
Restaurant*	10,0	10,0	14,0	-
Discotheek*	8,9	15,9	22,8	22,8
Evenementenhal/congresgebouw*	7,0	8,0	11,0	-
Gezondheidszorg of sociale voorziening				
Huisartsenpraktijk (per behandelkamer)	2,3	2,7	3,2	3,5
Apotheek (per apotheek)	2,5	3,0	3,4	-
Fysiotherapiepraktijk (per behandelkamer)	1,5	1,7	2,0	2,2
Consultatiebureau (per behandelkamer)	1,6	1,8	2,1	2,4
Consultatiebureau voor ouderen (per behandelkamer)	1,4	1,7	2,0	2,3
Tandartsenpraktijk (per behandelkamer)	1,8	2,2	2,6	2,9
Gezondheidscentrum (per behandelkamer)	1,8	2,1	2,4	2,7
Ziekenhuis*	1,5	1,7	1,8	2,1
Crematorium (per (deels) gelijktijdige plechtigheid)	-	-	35,1	35,1
Begraafplaats (per (deels) gelijktijdige plechtigheid)	-	-	36,6	36,6
Penitentiaire inrichting (per 10 cellen)	1,9	2,4	3,5	3,9
Verpleeg- en verzorgingstehuis (per wooneenheid)	0,7	0,7	0,7	-
Religiegebouw (per zitplaats)	0,2	0,2	0,2	-

* norm per 100 m^2
overige functies volgens kencijfers CROW
matig stedelijk - maximum van de bandbreedte

Te hanteren normen in Winterswijk

	Parkeernorm Winterswijk - basis			
	centrum	schil	kom/kern	buiteng.
Onderwijs				
Kinderdagverblijf (crèche)*	1,1	1,3	1,5	1,6
Basisonderwijs (per leslokaal)	1,0	1,0	1,0	1,0
Middelbare school (per 100 leerlingen)	4,7	5,5	5,9	5,9
ROC (per 100 leerlingen)	5,7	6,4	6,8	6,9
Hogeschool (per 100 studenten)	11,3	12,0	12,7	12,9
Universiteit (per 100 studenten)	15,2	17,2	18,5	18,8
Avondonderwijs (per 10 studenten)	5,5	6,6	7,8	11,5

* norm per 100 m^2
overige functies volgens kencijfers CROW
matig stedelijk - maximum van de bandbreedte

Bijlage 2: Verschillende parkeergebieden Winterswijk

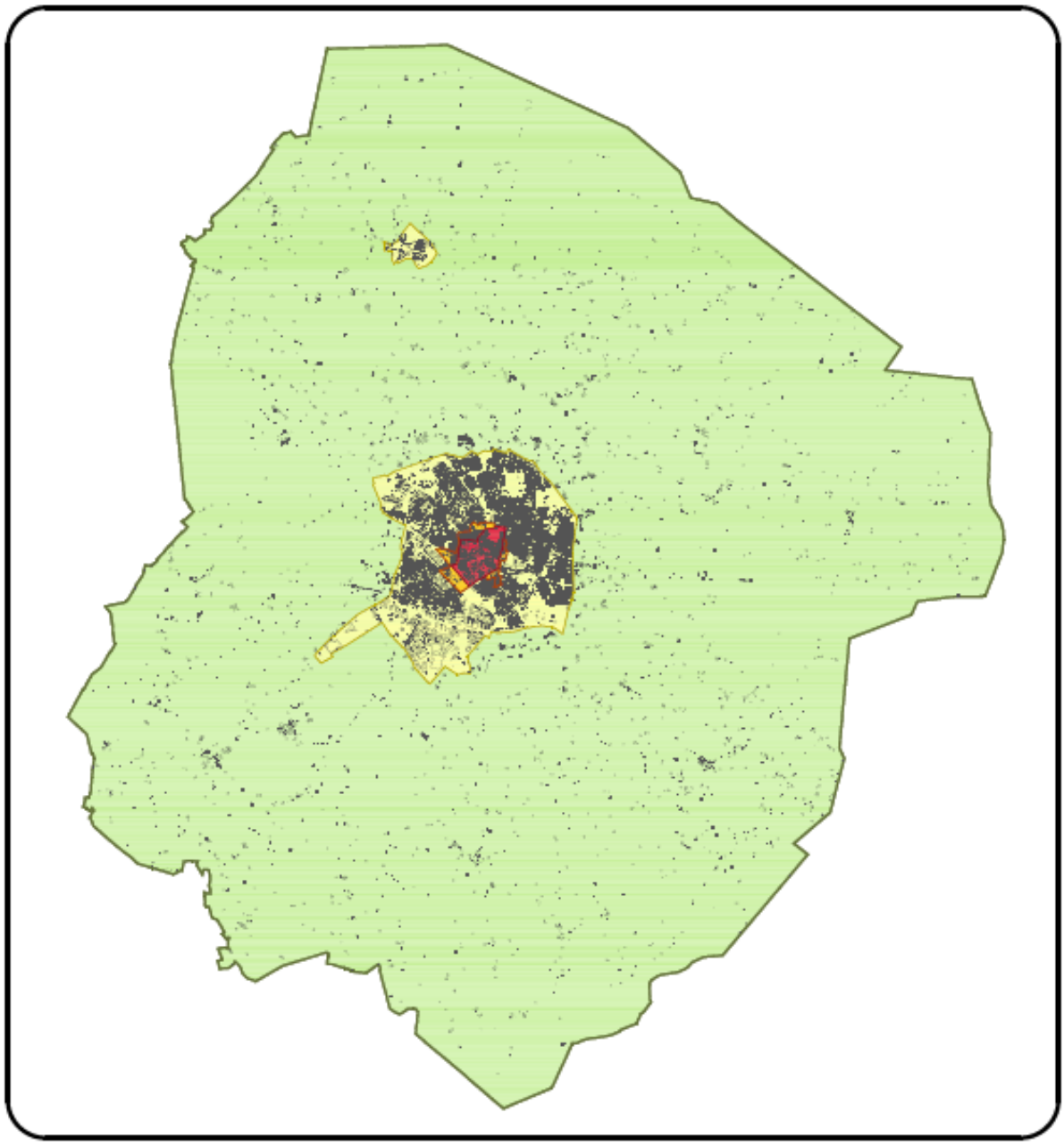

LEGENDA

- Centrum
- Schil centrum
- Kom overig
- Buitengebied

gemeente Winterswijk

Kaart 3
parkeergebieden t.b.v. toepassing parkeernormen - Winterswijk
Schaal 1:80.000

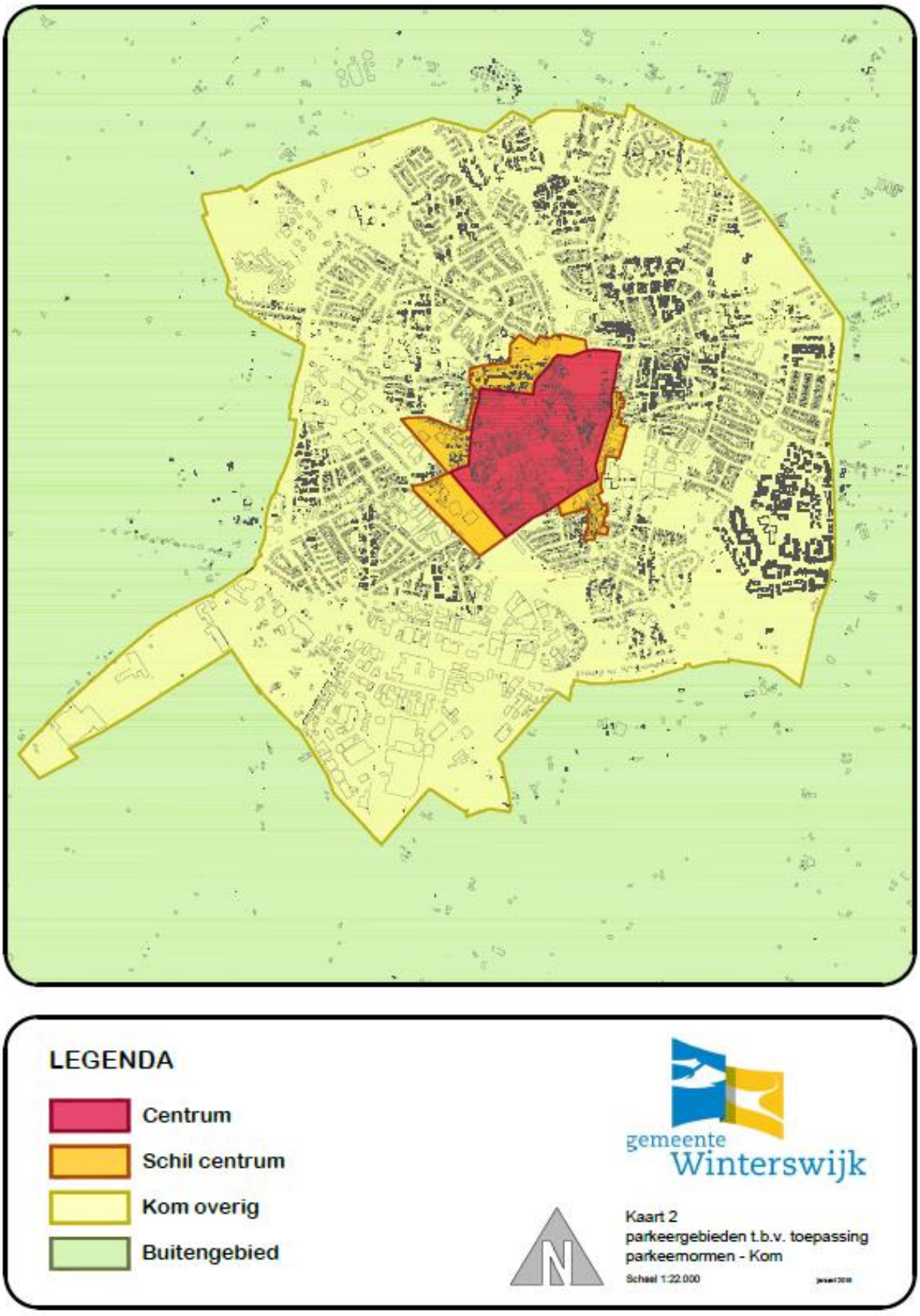
LEGENDA
Centrum
Schil centrum
Kom overig
Buitengebied
gemeente
Winterswijk
Kaart 2
parkeergebieden t.b.v. toepassing
parkeernormen - Kom
Schaal 1:22.000

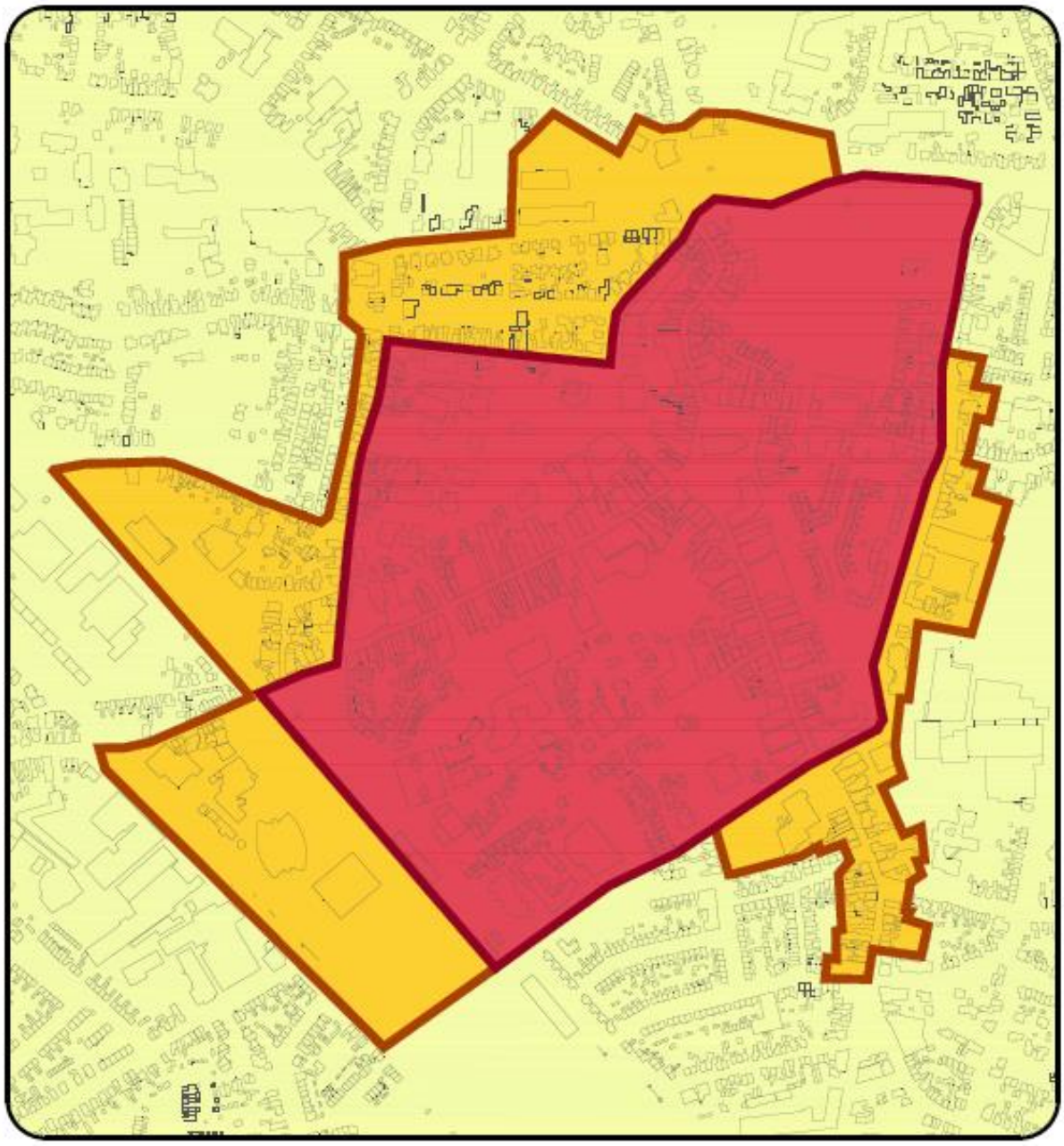

LEGENDA

- Centrum
- Schil centrum
- Kom overig

gemeente Winterswijk

Kaart 1
parkeergebieden t.b.v. toepassing
parkeernormen - centrum e.o.

Schaal 1:6.000