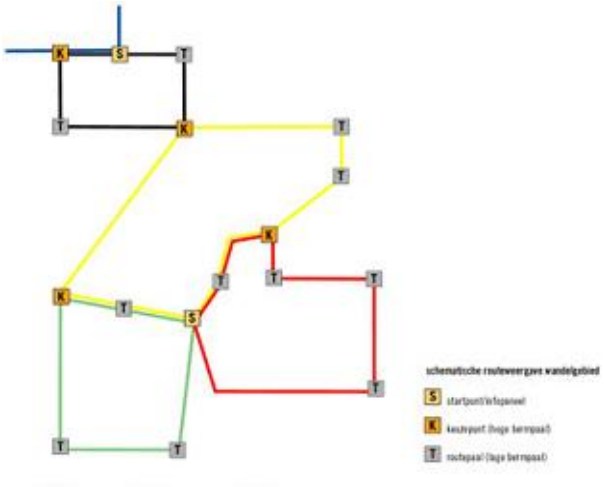

QUICK SCAN WANDELNETWERK TEXEL

SAMENVATTING

DOEL EN AANPAK

Schetsontwerp voor een samenhangend wandelnetwerk op Texel

Een afweging van:

- Bestaande wandelmogelijkheden
- Wensen belanghebbenden
- Kwaliteit van landschap en wandelinfrastructuur

Werkwijze:

- Bestudering kaarten, publicaties, plannen
- Terreinverkenningen
- Analyseren van GIS-data
- Overleg met belanghebbenden
- Samenstellen netwerkontwerp
- Begroting op basis van kengetallen

UITGANGSPUNTEN WANDELNETWERK

verbindend

verbindt natuurgebieden met omliggende landschap en met dorpen

ontsluitend

ontsluit het agrarisch gebied en creëert nieuwe wandelmogelijkheden op boerenland

herkenbaar

uniforme uitvoering in provinciale stijl, daardoor herkenbaar voor breed publiek

- Toeristen en inwoners prikkelen om het Texelse landschap lopend te verkennen
- Routes zijn voor een breed publiek interessant qua afstand, ondergrond en beleving
- Routes moeten aansluiten op dorpskernen en verblijfscentra voor toeristen
- Routekwaliteit: exclusief wandelen, waar mogelijk onverhard, verkeersveilig
- Omgevingskwaliteit: variatie op belevingsniveau van de wandelaar; aandoen landschappelijke en cultuurhistorische bijzonderheden (poi's)
- Ondersteund door adequate en uniforme informatie, in het veld en online

HOE ZIET HET NETWERK ER UIT IN DE PRAKTIJK



















BESTAANDE GEMARKEERDE WANDELROUTES OP TEXEL

digitale bijlage bij het rapport, pdf op Ao-formaat

Type routes

- **Gemarkeerde rondwandelingen**
- **Gemarkeerde wandeltrajecten**
- **Trajecten met broedseizoen**
- **Doorgaande routes**

Kengetallen bestaande routes	
	routes in km
Staatsbosbeheer	102
Natuurmonumenten	13
Agr. Natuur- en Landschapsver. De Lieuw	61
Provincie: Noord-Hollandpad	35
Stichting Wandelnet: Streekpad WaddenWandelen	76
Totaal	**287**

Bestaande niet-gemarkeerde wandelroutes zijn in principe niet meegenomen in het netwerkontwerp, maar soms wel als inspiratiebron gebruikt. Denk daarbij aan wandelroutes van VVV Texel en online gepubliceerde wandelingen.

ANALYSE BESTAAND WANDELAANBOD

Texel is rijk aan prachtige wandelmogelijkheden, maar kan dit nog beter benutten.

Sterktes:

- Rust, ruimte, rijkdom aan natuur en kleur van landschap
- Een relatief groot aantal boerenlandpaden; opengestelde dijken en graspaden op terrein van agrariërs.
- Overwegend goed onderhouden paden en schone stranden

Zwaktes:

- Een compleet en actueel overzicht van de wandelmogelijkheden ontbreekt, zowel digitaal als op kaart.
- Bewegwijzering is divers (niet eenduidig) en toe aan vernieuwing > verrommeling in het landschap
- Matige kwaliteit van de bewegwijzering, op enkele routes ondermaats.
- Recreatieondernemers zijn veelal niet op de hoogte van routes over eigen terrein.

UITKOMSTEN DIALOOG MET BELANGHEBBENDEN

Er is op Texel behoefte aan een kwaliteitsverbetering en niet zozeer méér wandelmogelijkheden

Bereidheid:

- Belanghebbenden zijn positief en zien een meerwaarde in de uniformiteit
- Inpassing van bestaande routes is mogelijk; terrein- en routebeheerders tonen bereidheid om de routes in het netwerk te blijven onderhouden.
- Route-eigenaren staan open voor aanpassingen/verbeteringen, te bespreken tijdens de voorbereiding van het definitief ontwerp
- Terreinbeheerders zijn bereid toestemming te verlenen voor (bescheiden) bewegwijzering en wandelinfrastructuur

Aandachtspunten:

- Participatie van alle betrokken partijen alsook een goede coördinatie is van belang
- Afstemming met pachters en boerenlandpad-eigenaren behoeft nog aandacht in de vervolgfase
- Medegebruik op fietspaden is door de recreatieve drukte een behoorlijk knelpunt
- Materialen voor de bewegwijzering dienen bestand te zijn tegen ruige weersomstandigheden

SCHETSONTWERP WANDELNETWERK TEXEL: KENGETALLEN

kengetallen schetsontwerp wandelnetwerk Texel	
kilometers wandelnetwerk	268,0
trajecten in netwerk in km	237,9
trajecten strand in km: niet markeren	13,3
kansrijke, deels nog open te stellen trajecten in km	16,8
aantal startpunten	21
aantal keuzepunten	210
aantal overstapjes	17
aantal gedragsbordjes	61
aantal grote voorzieningen (bruggen, hekwerken)	0

Netwerkontwerp:

- Bestaande routes met kleur en al ingepast
- Strandtrajecten ingepast, maar niet markeren
- Trajecten met broedseizoen
- Beperkt aantal nieuwe wandelschakels en verbindingen
- Keuzepunten voor flexibel gebruik
- Startpuntlocaties met informatie over routes vanaf die plek

SCHETSONTWERP WANDELNETWERK TEXEL IN BEELD

digitale bijlage bij het rapport, pdf op Ao-formaat



Kanttekeningen bij ontwerp:

- Wijzigingsvoorstellen bestaande routes
- Gesignaleerde knelpunten
  - ✓ *Lopen op te drukke fietspaden*
  - ✓ *Lopen op te drukke wegen*
  - ✓ *Oversteken van provinciale Pontweg*
- Kansen voor nieuwe wandelverbindingen
  - ✓ *Kansen nieuwe boerenlandpaden*



Netwerktraject met id



Keuzepunt

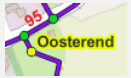

Startpuntlocatie

AANLEG VAN NETWERK: PLANNING EN PROCES

Ontwikkeling van wandelnetwerk over tijdspanne van drie jaar

Jaar	Onderdeel	Kostenindicatie
2023	Inventarisatie, Samenwerkingsovereenkomst en subsidieaanvraag	€35.000,-
2024	Voorbereiding (DO) en start uitvoeringsactiviteiten (nog geen productie en plaatsing)	€110.000,-
2025	Sanering, productie & Plaatsing, Opening & Nazorg *	€321.000,-
* Eventueel zou de opening en nazorg ter waarde van ca €50.000, ook nog van 2025 naar begin 2026 doorgeschoven kunnen worden.		

- Voorwaarden scheppen voor samenwerking
- Definitief netwerkontwerp: intensief overleg met belanghebbenden
- Uitvoering: bestek, vergunningen, aanbrengen voorzieningen in het veld
- Promotie, openingsevenement, afronding richting beheerfase

BEHEER EN ONDERHOUD VAN NETWERK

Jaar	Onderdeel	Kostenindicatie
Vanaf 2026 jaarlijks	Beheer en Onderhoud wandelnetwerk	€34.000,- / jaar (dient jaarlijks geïndexeerd te worden)

- Onderhouden van de bewegwijzering en inspectie van paden
- Afstemming met terreineigenaren en -beheerders
- Maar ook: coördinatie en registratie, meldpunt voor wandelaars
- Beheer website en routeplanner www.wandelnetwerknoordholland.nl
- Marketing en communicatie, promotieactiviteiten



QUICK SCAN WANDELNETWERK TEXEL

RECREATIE Noord-Holland

ROUTE WERK