
43
4-8A
10
80
16-30
34
34/01
8/01
8/02
8/03
8/04
8/05
8/06
8/07
82-84
84A
86
10
Postweg
Ringlaan
berm
rijbaan
berm en/of watergang
+4.50 N.A.P.
berm
rijbaan
5.50 m
berm en/of watergang
+4.50 N.A.P.

Principe profiel A - Bestaande situatie
Schaal 1:50

Principe profiel A - Nieuwe situatie
Schaal 1:50


Rudolphlaan
Rudolphlaan
78
77-79
B
B
berm en/of watergang
rijbaan
berm
voetpad
berm
+4.50 N.A.P.
berm en/of watergang
rijbaan
voetpad
berm
5.50
1.80
+4.50 N.A.P.

Principe profiel B - Bestaande situatie
Schaal 1:50

Principe profiel B - Nieuwe situatie
Schaal 1:50


76
72
70
55
55A
51
berm en/of watergang
bermbeton
rijbaan
berm
voetpad
berm en/of watergang
+4.50 N.A.P.
berm en/of watergang
berm
5.50
voetpad
1.80
berm en/of watergang
+4.50 N.A.P.

Principe profiel C - Bestaande situatie
Schaal 1:50

Principe profiel C - Nieuwe situatie
Schaal 1:50

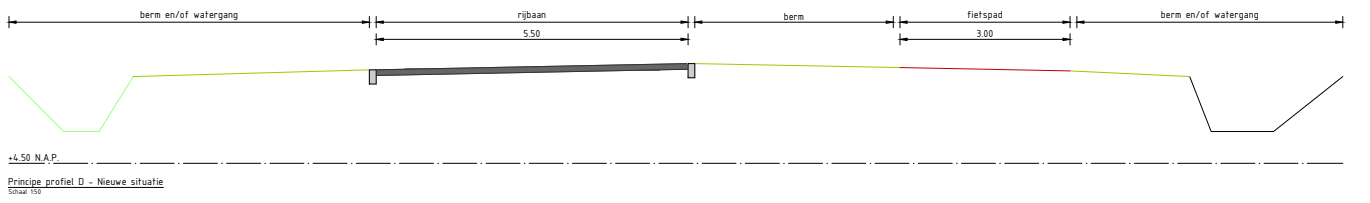
berm en/of watergang
rijbaan
5.50
berm
fietspad
3.00
berm en/of watergang
+4.50 N.A.P.

Principe profiel D - Nieuwe situatie
Schaal 1:50


66
64
Ringlaan
2/01

Legenda

- Projectgrens
- Opsluitband 100x200 mm
- Opsluitband 120x250 mm
- Opsluitband 200x250 mm
- Geleideband 50/200x250 mm
- RWS-band 115/220x160 mm
- Verloopband
- Drempel talud
- Berm
- Nieuwe boom
- Asfalt (fietspad)
- Betontegels (voetpad)
- Betontegels (inrit)
- Betonstraatstenen keiformaat keperverband donkergrijs (rijben en/of fietspad)
- Betonstraatstenen keiformaat keperverband grijs (plateau en/of drempel)
- Betonstraatstenen keiformaat, halfsteensverband grijs
- Betonstraatstenen keiformaat, halfsteensverband wit
- Bermbeton
- Inrit herstraten met bestaand materiaal
- Bestaande locatie lichtmast
- Nieuwe locatie lichtmast

De Glind
Reconstructie Postweg
Definitief ontwerp - Presentatietekening

gemeente Barneveld
Realisatie

Getekend	KvH	Datum	01-10-2025
Schaal	1 : 200	Formaat	A0
Tekeningnummer	**CIV_733410_DO_20**	Status	**definitief**
Filenaam	CIV_733410_DO_20_Postweg ontwerp_D1_2025-10-01.dwg	Versie	**blad 1 van 1**