



**Plangebied**



**Bestemmingen**

- GD Gemengd
- G Groen
- T Tuin
- V Verkeer
- W Wonen

**Dubbelbestemmingen**

- WR-A3 Waarde - Archeologie 3
- WR-A5 Waarde - Archeologie 5
- WR-OGG Waarde - Ondergronds gangenstelsel

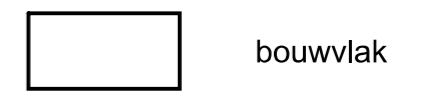
**Gebiedsaanduidingen**

- veiligheidszone - ondergronds gangenstelsel

**Funcctieaanduidingen**

- (os) ontsluiting
- (tr) terras

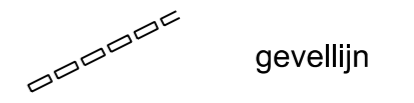
**Bouwvlak**



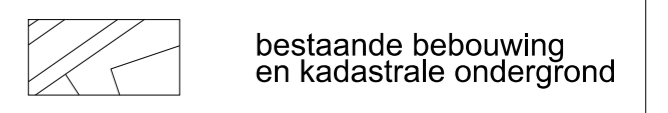
**Maatvoeringaanduidingen**



**Figuren**



**Verklaringen**



**Bestemmingsplan 'Partiële Herziening BP Centrum - woningbouw Villa Via Nova'**

**Gemeente Valkenburg**

NL.IMRO.0994.2018BP006-ON01

projectnr. BRO: P00423	status: Ontwerp	wijziging: 19-07-2018 / MP
projectnr. TPG: EP_RO-2006_271	concept: dd-mm-jjjj / tek	wijziging: 23-08-2018 / MP
schaal: 1:1000	voorontwerp: dd-mm-jjjj / tek	wijziging: dd-mm-jjjj / tek
formaat: A3	ontwerp: 25-06-2018 / OP	laatste wijziging: dd-mm-jjjj / tek
deelplan: n.v.t.	vastgesteld: dd-mm-jjjj / tek	bestandsnaam: [IDN-nummer].dgn