

Fietsbeleidsplan 2020-2030

Raadsinformatieavond



Ing. Jeroen van Heijst, Verkeerskundige bij Jens ingenieurs en adviseurs

Inhoud

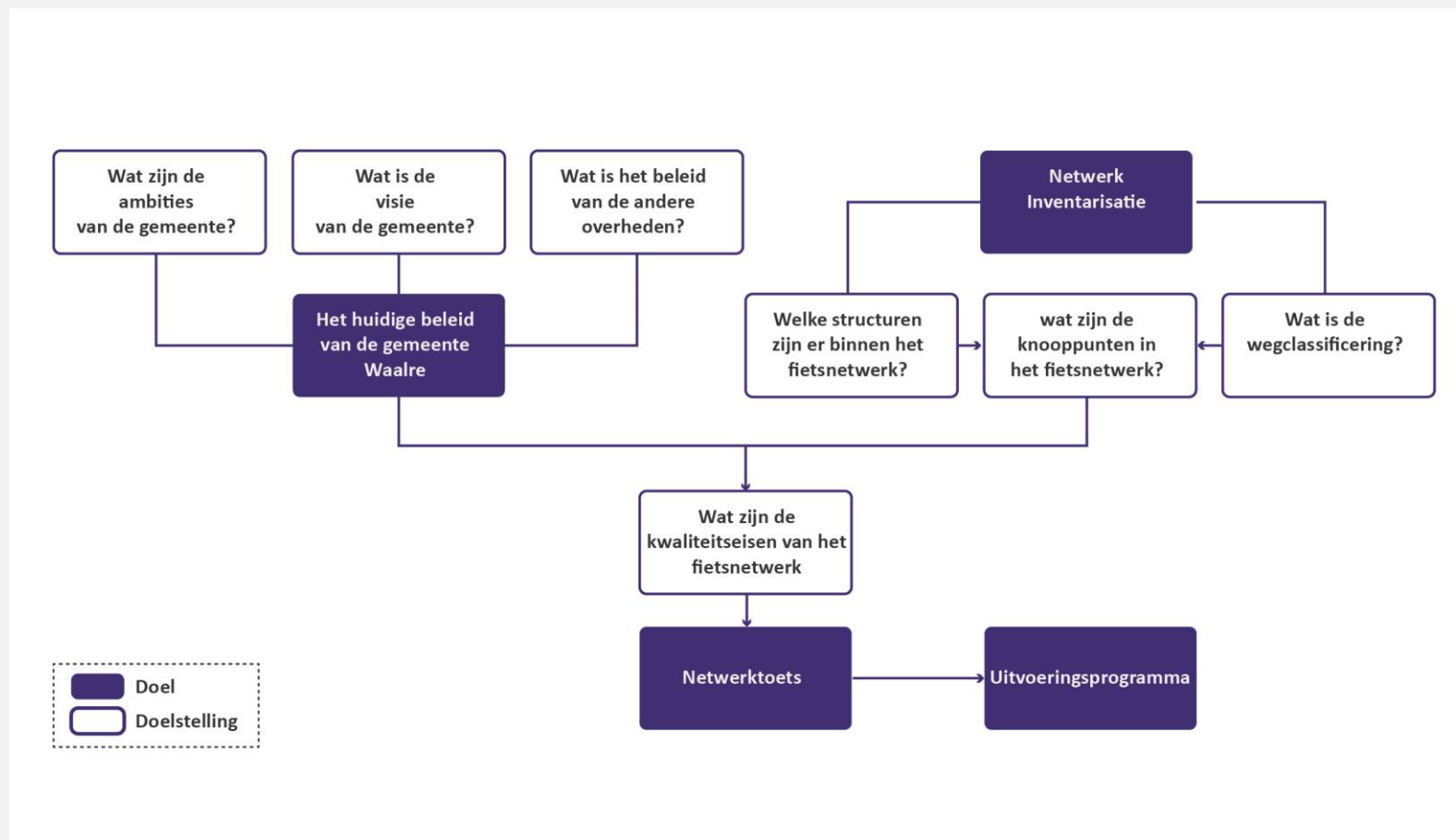
- Aanleiding
- Hoe zijn wij te werk gegaan
- Beleid van de gemeente
- Beoordeling huidig fietsnetwerk
- Uitvoeringsprogramma

Aanleiding

Waalre's akkoord 2018-2022:

- Verbeterde oost- west verbinding tussen de kernen
- Toegankelijkheid openbare ruimte
- Ontwikkelen en verbeteren fietsnetwerk

Hoe zijn wij te werk gegaan



Hoe zijn wij te werk gegaan

Provincie Noord-Brabant

Nieuw lokaal beleid

**METROPOOL
REGIO
EINDHOVEN**

GEMEENTE
WAALRE

Jens

GEMEENTE
WAALRE

De ambities van de gemeente

Stimuleren

Het stimuleren van inwoners van de gemeente om zoveel mogelijk de fiets te gebruiken binnen de gemeente.

Kwaliteit

De kwaliteit van de fietsinfrastructuur naar behoren in te richten zodat het netwerk gemakkelijk te gebruiken is.

Toegankelijkheid

De fietsinfrastructuur moet naadloos op elkaar aansluiten waardoor het toetreden tot dit netwerk gemakkelijker wordt.

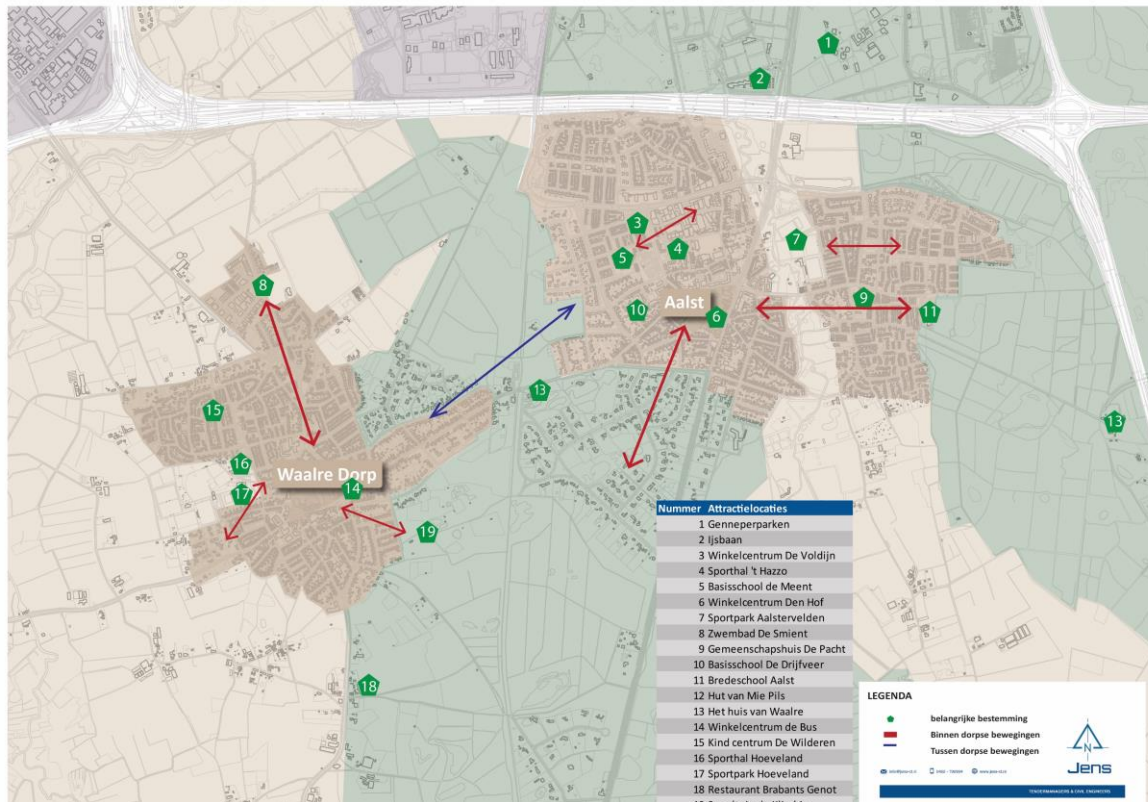
Gegeven tijd

In een periode van 10 jaar

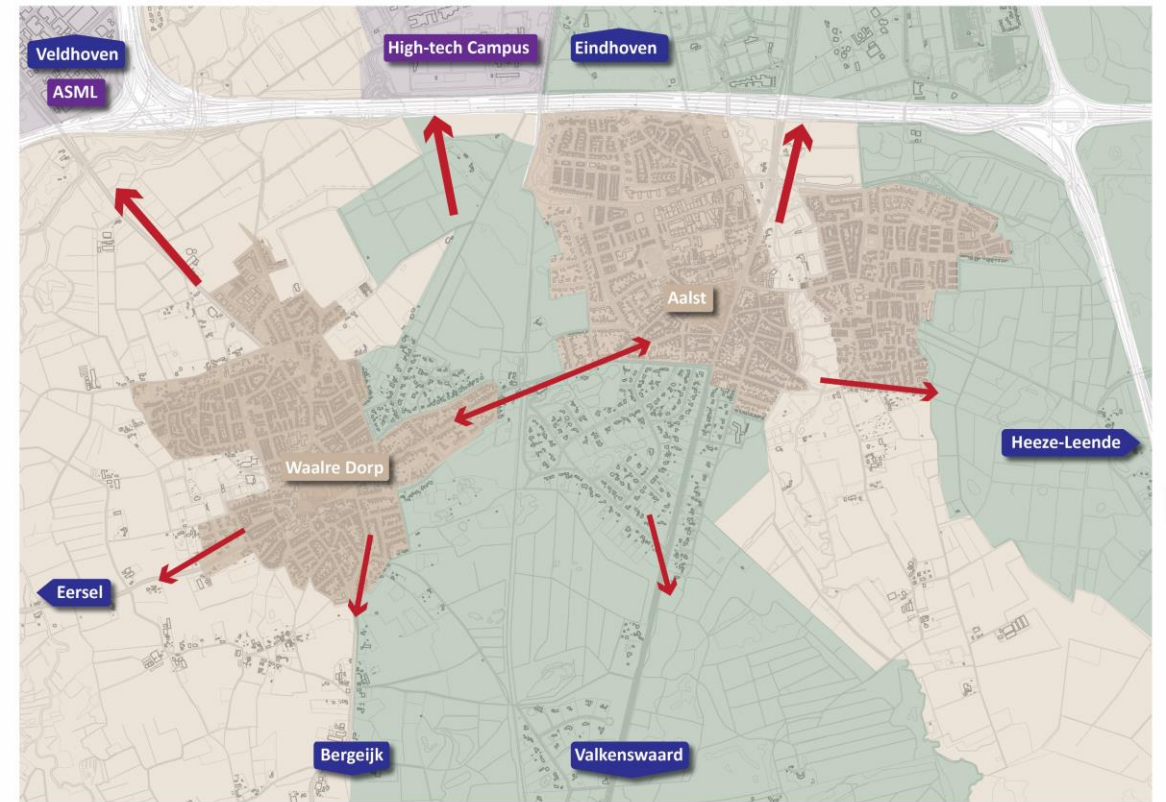


Netwerkinventarisatie

Interne Attractie



Externe Attractie



Categorisering


Recreatief



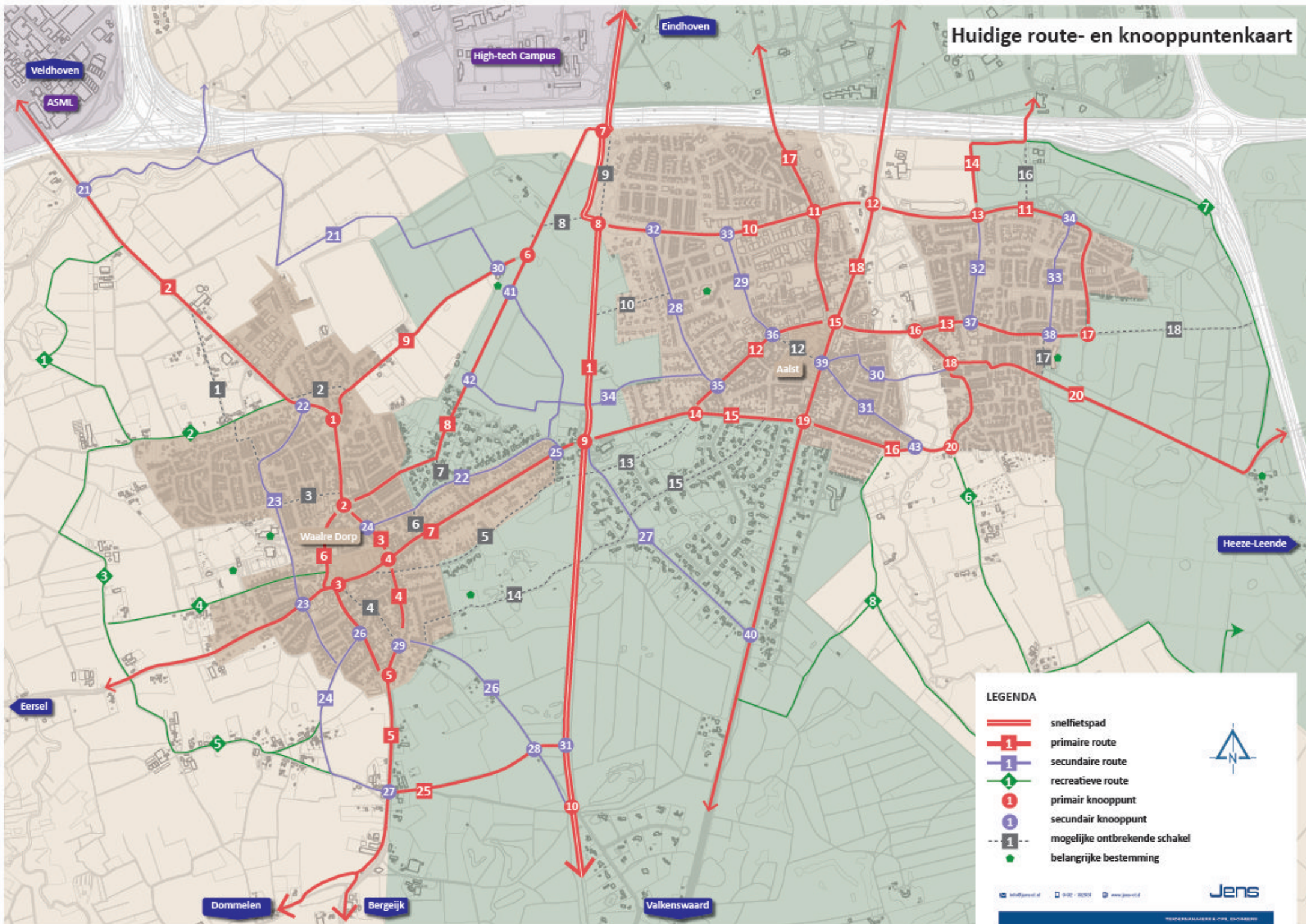
Secundaire



Primaire



Huidige route- en knooppuntenkaart



LEGENDA

- snelfietspad
- primaire route
- secundaire route
- recreatieve route
- primair knooppunt
- secundair knooppunt
- mogelijke ontbrekende schakel
- belangrijke bestemming



Beoordeling van het huidige fietsnetwerk



Beoordeling van het huidige fietsnetwerk



Beoordeling van het huidige fietsnetwerk

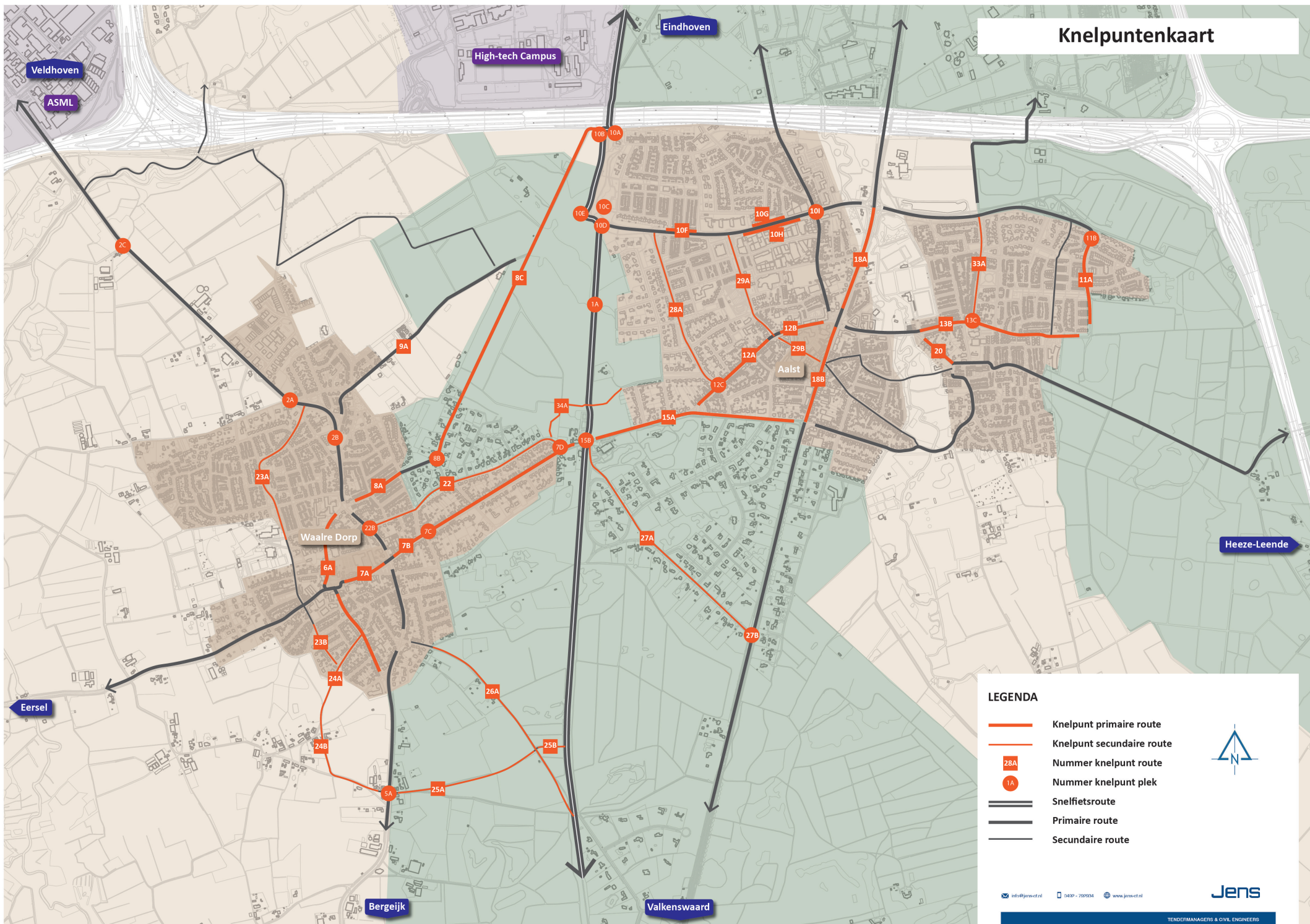


Beoordeling van het huidige fietsnetwerk










Overzicht knelpunten

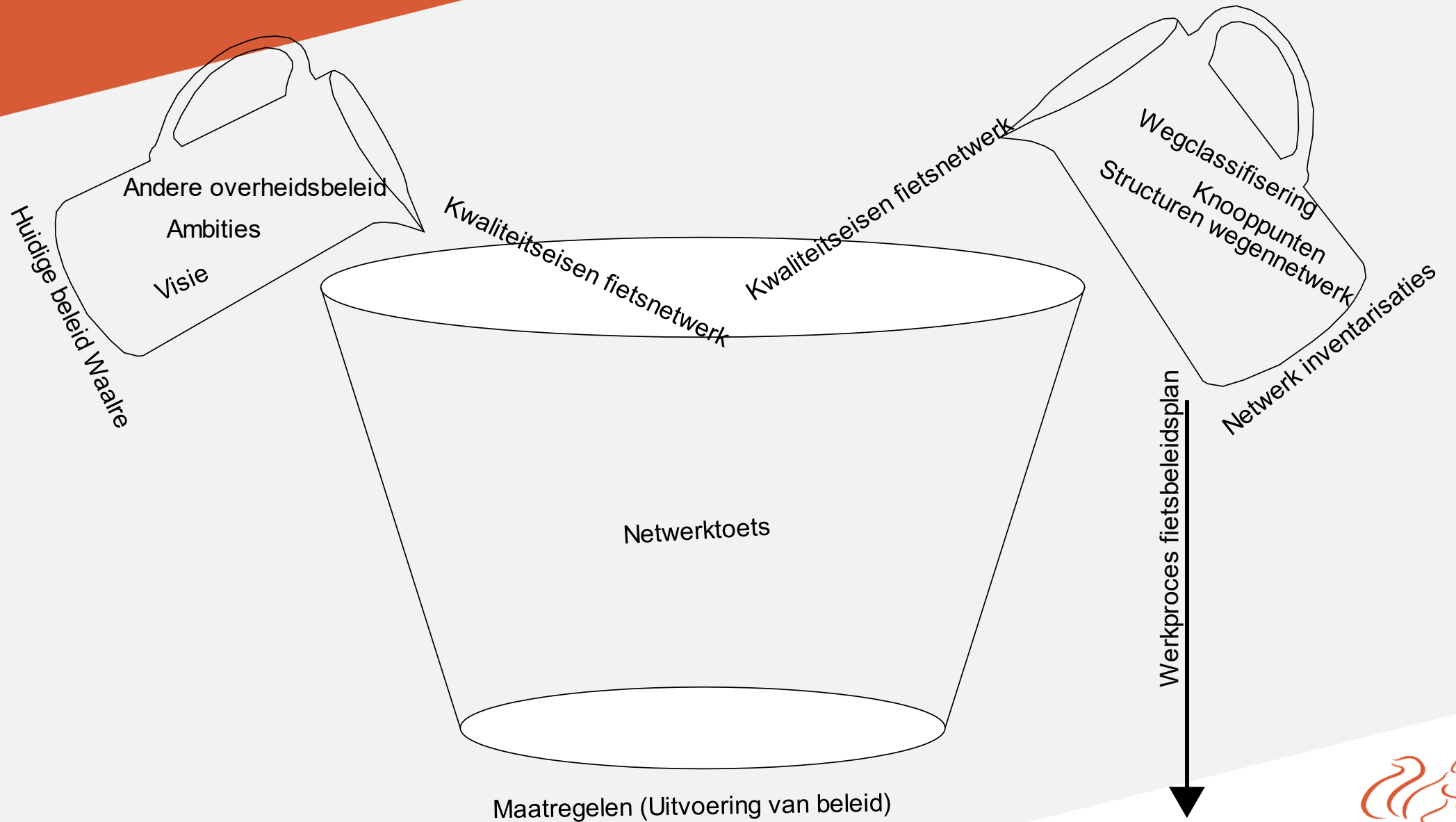
Knelpuntenkaart



LEGENDA

-  Knelpunt primaire route
-  Knelpunt secundaire route
-  Nummer knelpunt route
-  Nummer knelpunt plek
-  Snelfietsroute
-  Primaire route
-  Secundaire route





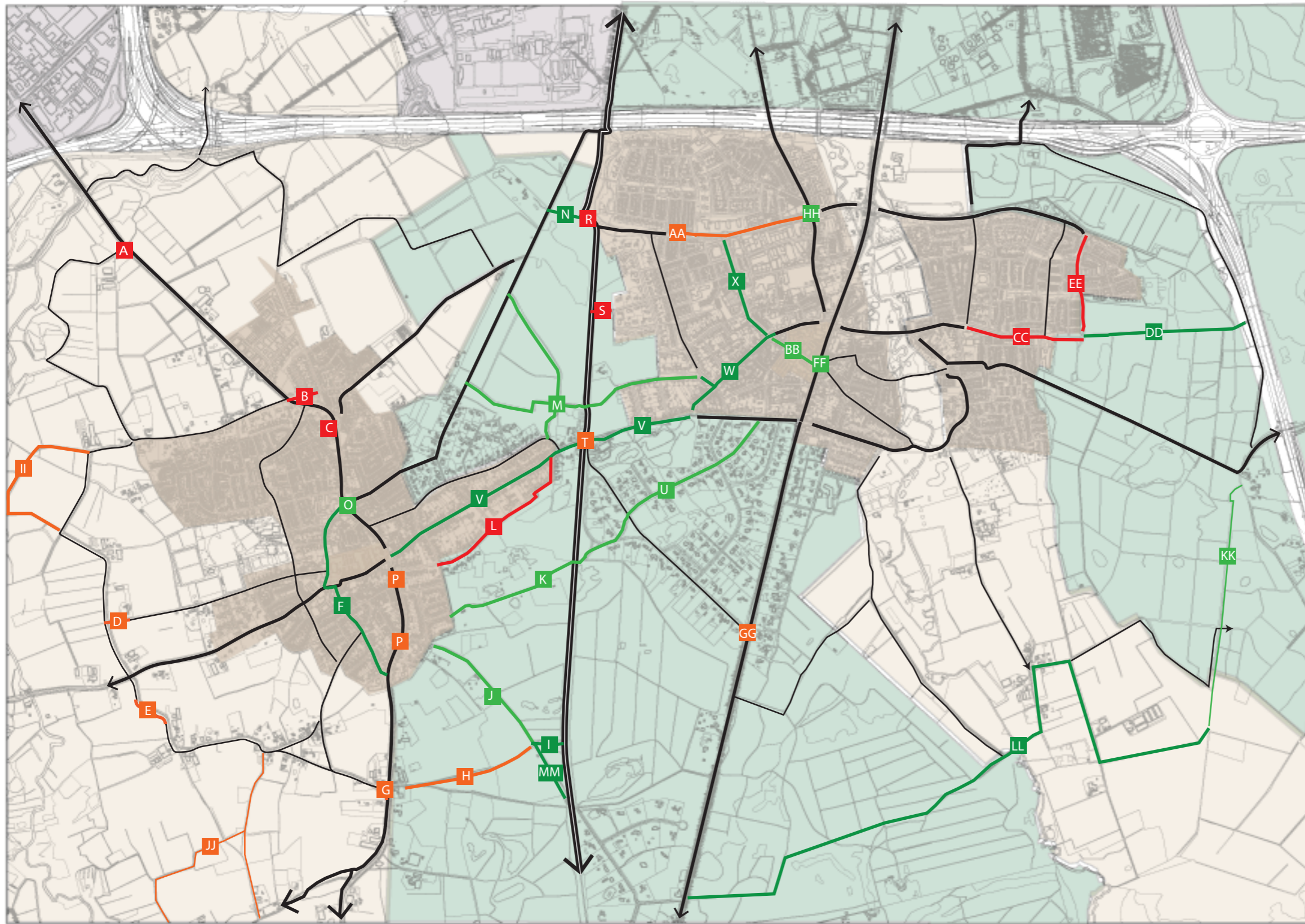
Uitvoeringsagenda

Jens

GEMEENTE
WAALRE



Uitvoeringsagenda



Letter	Opmerking	Uitvoeringonderwerpen	Termijn
A	Oversteek O.V.L. dijk realiseren		ZK
B	Halfverharding aanbrengen op olifantenpad		ZK
C	Halfverharding aanbrengen op olifantenpad		ZK
L	Verbreiden fietspad + aanbrengen coating		ZK
S	Halfverharding aanbrengen op olifantenpad		ZK
R	Realisatie fietsoversteek burg. Mollaan		K
CC	Fietsstroken aanleggen (wordt meegenomen in onderhoud)		ZK
EE	Fietsstroken aanleggen (wordt meegenomen in onderhoud)		ZK
D	Verharden van zandpad		K
E	Verharden van zandpad		K
G	VRI wordt meegenomen in Traverse ontwerp		K
P	Oversteek fietsers (wordt meegenomen in project de traverse)		K
GG	Oversteek Lissenvenlaan N69 (wordt meegenomen in project N69)		K
AA	Fietsstraat aanleggen parallelwegen		K
H	Verbreiden fietspad		K
II	Verharden brede lus Mosbroekseweg - Heuvelstraat (Terrastab)		K
JJ	Verharden Beemdstraat-Loonderweg (Terrastab)		K
T	Realisatie nieuwe fietsoversteek Julianalaan		K
BB	Fietsinfrastructuur aanleggen Winkelcentrum Den Hof (aanpak Den Hof)		M
M	Verbreiden fietspad, bocht uitbuigen en nieuw fietspad aanleggen		M
O	Oversteek fietsers (wordt meegenomen in project de traverse)		M
FF	VRI oversteek Eindhovenseweg (wordt meegenomen in project N69)		M
J	Verbreiden fietspad		M
K	Ruiterspad door het bos wordt verhard met halfverharding		M
U	Aanbrengen fietsstroken op bestaand asfalt		M
HH	Oversteek realiseren Mollaan- Gestelsestraat		M
KK	Aanleg nieuw recreatief fietspad uitlooptpunt Brabants Landschap Achtereind		M
X	Fietsoversteeken rood maken + verplaatsen OVL (herinrichting Primulaan)		L
I	Verbreiden fietspad		L
LL	Aanleg nieuw recreatief fietspad ronde Achtereind		L
F	Reconstructie van de Burg. Uijenstraat en Hoogstraat		L
V	Reconstructie van de Julianalaan		L
W	Fietsstraat Raadhuisstraat		L
DD	Nieuwe verbinding aanleggen		L
MM	Afwaarderen huidige fietsinfrastructuur (wordt meegenomen in onderhoud)		L
N	Nieuwe verbinding		K

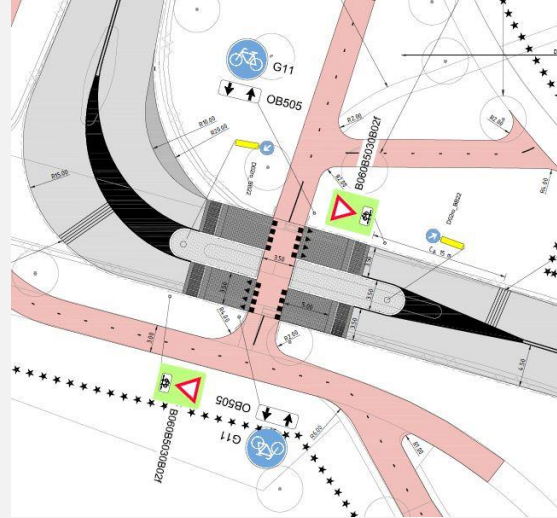
LEGENDA

- Zeer korte termijn
- Korte termijn
- Middel termijn
- Lange termijn
- Primaire routes
- Secundaire / Recreatieve routes
- Snelfietsroute



Enkele voorbeelden

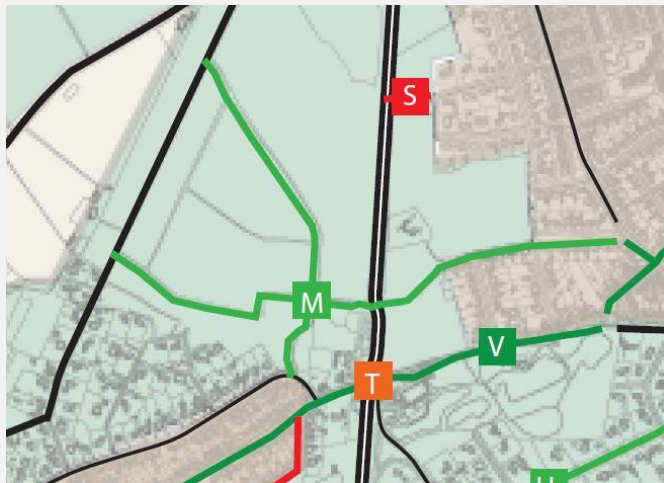
Korte termijn: Fietsoversteek Burg. Mollaan



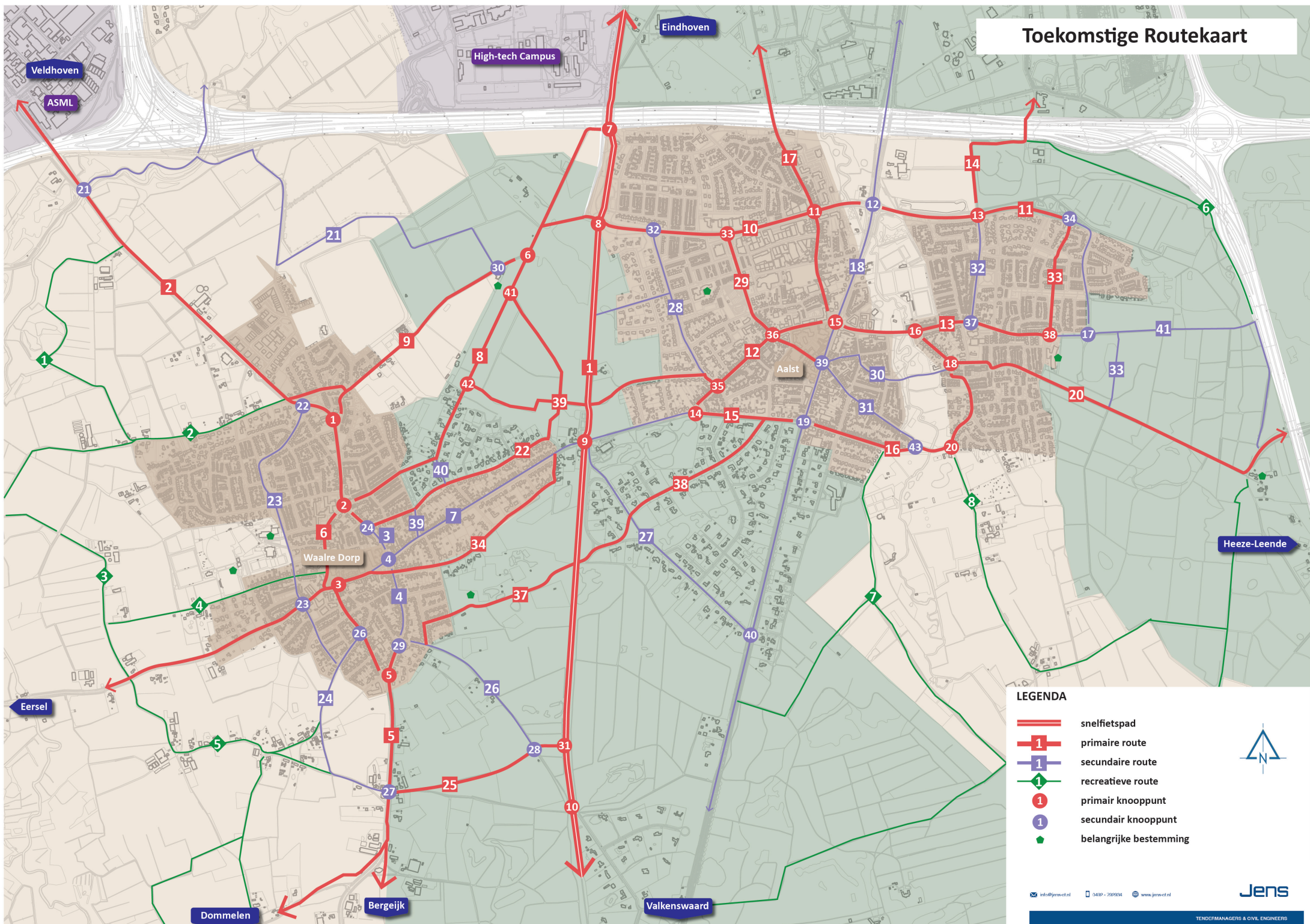
Lange termijn: Reconstructie Raadhuisstraat



Midden termijn: verbeterde oost-west verbinding



Toekomstige Routekaart



LEGENDA


- snelfietspad
- primaire route
- secundaire route
- recreatieve route
- primair knooppunt
- secundair knooppunt
- belangrijke bestemming



Slim uitvoeren



€



Jens

GEMEENTE
WAALRE