Bijlage 1

Landschappelijke-inpassing













LANDSCHAPPELIJKE INPASSING
EXPLOITATIE MANEGE, HORECA, CAMPING EN B&B ACCOMODATIE

DATUM NOVEMBER 2023
TEKENINGNR. 23-569

De Wilgenhoeve

RAL4008
BARTEMERWEI 11 - 9283 TR - SURHUIZUM
BOUWTECHNISCH TEKENBEREAU
WWW.RAL4008.NL - INFO@RAL4008.NL

(Cultuur)historische situatie



Kaart 1800 (bron www.topotijdreis.nl)

Situatie rond 1800

- Coulissenlandschap boomsingels Noord-Zuid georiënteerd
- Bebouwing verspreid in landschap

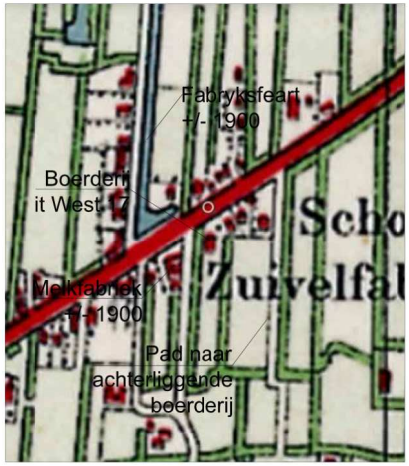

Kaart 1930 (bron www.topotijdreis.nl)

Situatie rond 1930

- Coulissenlandschap boomsingels nog duidelijk aanwezig
- Padenstructuur vanaf weg naar achterliggende boerderijen
- Lintbebouwing langs 'it West'
- rond 1900 bouw melkfabriek en aanleg fabryksfeart naar Kolonelsdiep

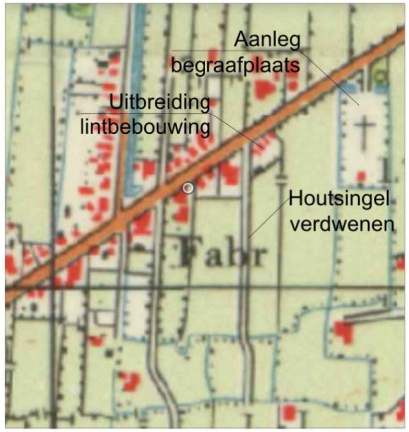

Kaart 1961 (bron www.topotijdreis.nl)

Situatie rond 1960

- Schaalvergroting percelen, verdwijnen houtsingels
- Uitbreiding lintbebouwing

De Wilgenhoeve

LANDSCHAPPELIJKE INPASSING
EXPLOITATIE MANEGE, HORECA,
CAMPING EN B&B ACCOMODATIE

[redacted]

DATUM	NOVEMBER 2023
TEKENINGNR.	23-569
BLADNUMMER	1 VAN 3
SCHAAL	-
PAPIERFORM.	ISO A3
GETEKEND	J.E.

RAL4008
BARTEMEERWEI 11 - 9283 TR - SURHUIZUM
BOUWTECHNISCH TEKENBUREAU
WWW.RAL4008.NL - INFO@RAL4008.NL

Structuurvisie Buitengebied Achtkarspelen

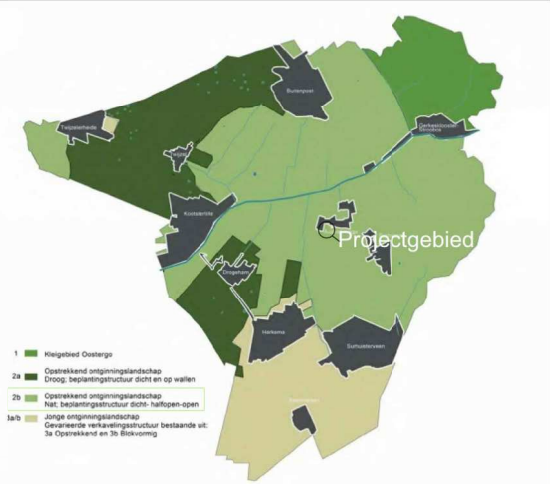



8 Singellandschap

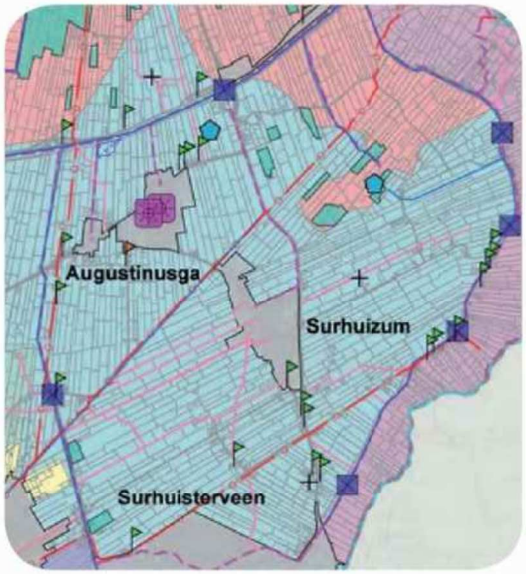

- Overwegend singels
- Overgang van droog naar nat
- Aanwezigheid van sloten en vaarten
- Duidelijke landschapsrichting
- Opstrekkende kavels
- Bijna alle wegen zijn beplant
- Pingoruïnes



- Opstrekkende perceelsrandbeplantingen
- Perceelsrandbeplanting bestaande uit elzen en struweel
- Watervoerende sloten aan weerszijden van het perceel, soms aan de achterzijde van het erf

De Wilgenhoeve

Visie ruimtelijke kwaliteit buitengebied Achtkarspelen.

Struweel met boomvormers en struiken, soorten voor opstrekkend ontginningslandschap (nat) volgens bijlage visie ruimtelijke kwaliteit buitengebied Achtkarspelen.

LANDSCHAPPELIJKE INPASSING
EXPLOITATIE MANEGE, HORECA, CAMPING EN B&B ACCOMODATIE

[redacted]

DATUM	NOVEBER 2023
TEKENINGNR.	23-569
BLADNUMMER	1 VAN 3
SCHAAL	-
PAPIERFORM.	ISO A3
GETEKEND	J.E.

RAL4008
BARTEMERWEI 11 - 9283 TR - SURHUIZUM
BOUWTECHNISCH TEKENBEREAU
WWW.RAL4008.NL - INFO@RAL4008.NL

Landschappelijke inpassing









De Wilgenhoeve

Struweel met boomvormers en struiken, scorten voor opstrekkend ontginningslandschap (nat) volgens bijlage visie ruimtelijke kwaliteit buitengebied Achtkarspelen.
Om er voor te zorgen dat het struweel ook in de winter voldoende dekking geeft, zijn er meer wintergroene heesters toegepast.

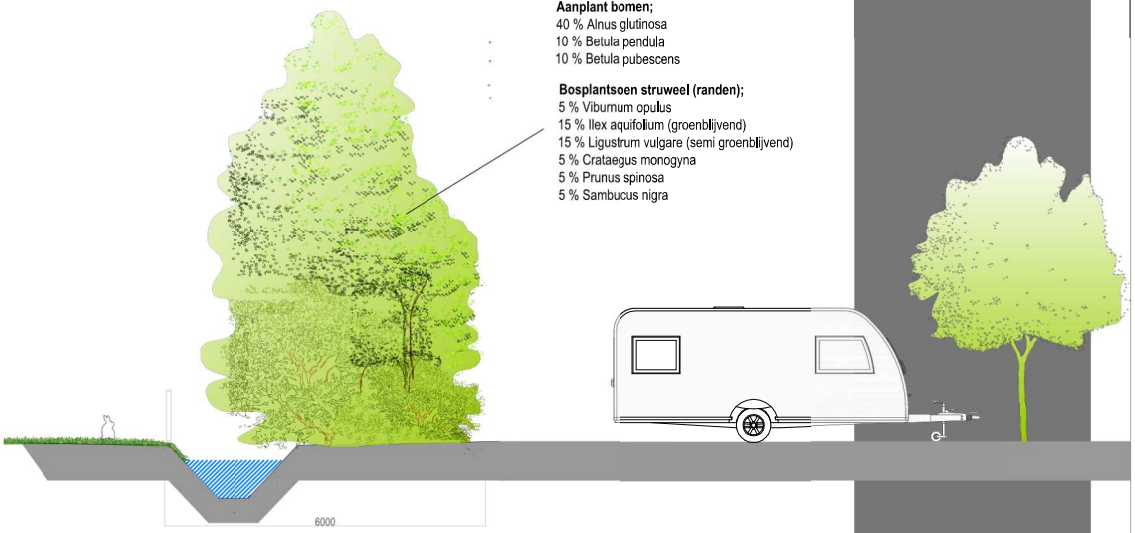

Aanplant bomen;
40 % Alnus glutinosa
10 % Betula pendula
10 % Betula pubescens

Bosplantsoen struweel (randen);
5 % Viburnum opulus
15 % Ilex aquifolium (groenblijvend)
15 % Ligustrum vulgare (semi groenblijvend)
5 % Crataegus monogyna
5 % Prunus spinosa
5 % Sambucus nigra

Opbouw houtwal Zuid- en Oostzijde 1:100

LANDSCHAPPELIJKE INPASSING
EXPLOITATIE MANEGE, HORECA,
CAMPING EN B&B ACCOMODATIE

[redacted]

DATUM	NOVEMBER 2023
TEKENINGNR.	23-569
BLADNUMMER	1 VAN 3
SCHAAL	-
PAPIERFORM.	ISO A3
GETEKEND	J.E.

RAL4008
BARTEMEERWEI 11 - 9283 TR - SURHUIZUM
BOUWTECHNISCH TEKENBEREAU
WWW.RAL4008.NL - INFO@RAL4008.NL

Bijlage 2

Bijlage 2 Bluswatervoorziening

1. Een opstelplaats (10 x 4 meter) voor een brandweervoertuig

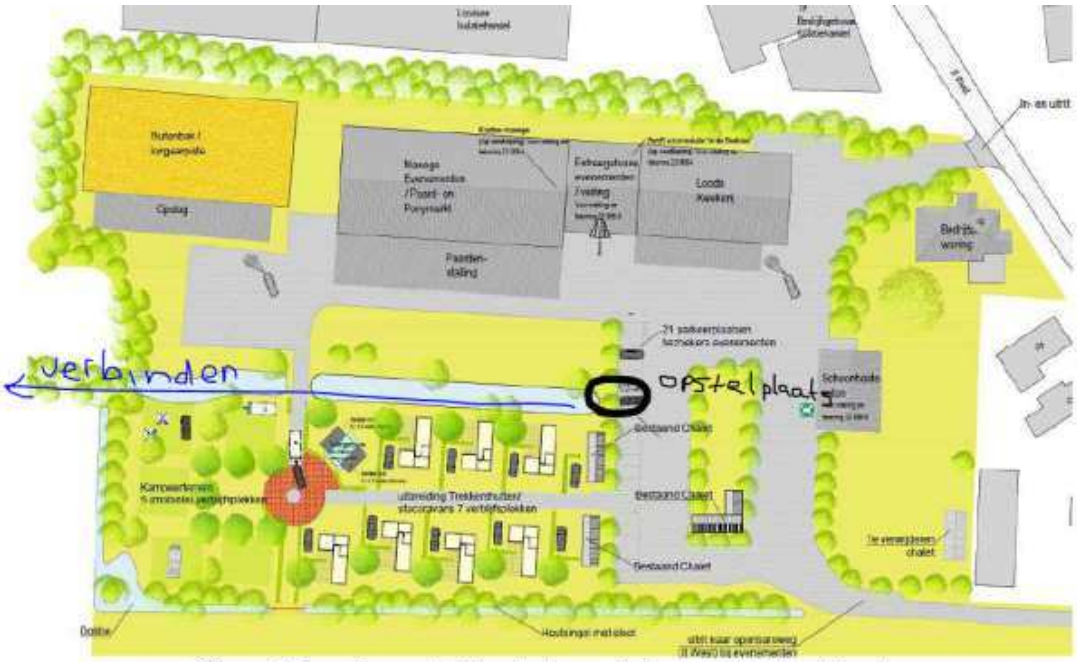

Figuur 1: locatie opstelplaats + aansluiten op het hoofdwater



Figuur 2: aansluiting op het hoofdwater

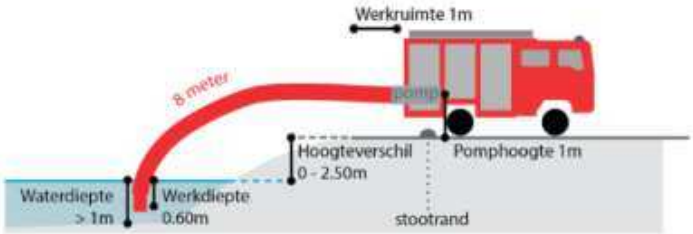

Figuur 3: vereisten opstelplaats