

## Punten voor de rondvraag commissie FD de dato 17 september 2024

Fractie	Vraag
AB	<p><b>Onderhoud rotonde ter hoogte van Groenrijk in Berg</b>  Het is de fractie AB gebleken en daarmee een doorn in het oog, dat ondanks eerdere opmerkingen over de rotonde ter hoogte van Groenrijk in Berg, het onderhoud ver beneden de maat is. Daar waar het streven van onze gemeente is en zou moeten zijn dat alle invalswegen er mooi en goed onderhouden bij liggen, is hiervan bij deze rotonde en invalsweg geen sprake. Aangezien we hier spreken over de openbare ruimte stellen wij voor om het onderhoud van de rotonde - en eventueel andere invalswegen binnen onze gemeente - op te nemen in het bestek Groenonderhoud. Graag een reactie van de portefeuillehouder.</p>
VSP	<p><b>Kwaliteit bruggen</b></p> <ul style="list-style-type: none"> <li>• Kunt u aangeven hoe het staat met de kwaliteit van de bruggen in het stroomgebied van de Geul.</li> <li>• Is het nodig dat door de overstroming van 2021 deze extra onderhoud (onderzoek) nodig hebben omtrent de toestand van de bruggen? En indien er nog extra onderhoud dient plaats te vinden is hier dan rijkssteun voor te verwachten?</li> </ul> <p><b>Belijning Berkelplein</b></p> <ul style="list-style-type: none"> <li>• Is het mogelijk om de belijning op het Berkelplein te vernieuwen aangezien zeker bij de toegang tot de parkeerplaats bij drukte er een enorme chaos heerst?</li> </ul> <p><b>Groenonderhoud Plenkertstraat</b>  Op dit moment is men weer bezig met het verwijderen van het groen in de Plenkertstraat.</p> <ul style="list-style-type: none"> <li>• Is het niet mogelijk om hier begrazing te laten.</li> </ul> <p><b>Verkeersborden Herkenbroekerweg en omgeving</b>  In de na nabijheid en de Herkenbroekerweg zijn verkeersborden verdwenen.</p> <ul style="list-style-type: none"> <li>• Wanneer worden deze teruggeplaatst?</li> </ul>
PGP	<p><b>Actielijst FD 10. Aanvraag subsidie reconstructie verbindings-as Vroenhof-Strabeek</b></p> <ul style="list-style-type: none"> <li>• Is al bekend wie een bijdrage in de kosten gaat leveren voor het OV overstappunt?</li> </ul> <p><b>Gevaarlijke situaties vanwege weg onder tunneltje Beekstraat</b>  De weg die onder het tunneltje aan de Beekstraat (bij de Hanos) uitkomt op de Meerssenderweg zorgt voor gevaarlijke situaties bij de rotonde aan de andere kant van het viaduct. Bewoners van de Beekstraat rijden ter hoogte van de Hanos hun straat in en, aangezien er zeer weinig ruimte is om te keren, rijden ze bij de rotonde de straat weer uit. Het verkeer op de rotonde verwacht daar echter geen verkeer. Dit heeft al gezorgd voor botsingen met fietsers die dachten door het tunneltje te kunnen fietsen.</p> <ul style="list-style-type: none"> <li>• Zou de verkeerskundige eens naar deze situatie kunnen kijken? Wellicht dat een waarschuwend verkeersbord dat er auto's uit het straatje kunnen komen al helpt.</li> </ul>

	<ul style="list-style-type: none"> <li>Eerder is in die straat een verkeersdrempel geplaatst om verkeer af te remmen. Deze is ook weer weggehaald, wat is daarvan de reden? De drempel had namelijk ook een extra voordeel om overtollig water te begeleiden naar het beekje naast de tunnel.</li> </ul>
VVD	<p><b>Actielijst: graag de stand van zaken aangeven t.a.v.:</b></p> <p>A. FD 17 (STAVAZA)  B. FD 49 (STAVAZA)  C. FD 74.2 Kan er iets gedaan worden aan het groenonderhoud bij de nieuwe kerk? Het is ver onder de maat (STAVAZA).  D. FD 88 -&gt; Verzakkingsproblematiek Berg &amp; Terblijt (STAVAZA)  E. FD 99 -&gt; Aanstralen gebouwen (STAVAZA)</p> <p><b>Geulstrand</b>  De paden zijn onlangs mooi opgeknapt. Behalve het meest oostelijk gelegen pad dat ALTIJD op het laagste stuk onder water staat.</p> <ul style="list-style-type: none"> <li>Waarom wordt dat niet in een keer meegenomen?</li> </ul> <p><b>Ongewenste situatie Berkelplein</b>  Wij zijn benaderd door bewoners aan het Berkelplein. De openbare weg, Berkelplein, is gelegen direct voor deze flat. Ter hoogte van de Oosterbeekstraat, op Berkelplein, is een verkeersbord C02 (eenrichtingsweg) geplaatst met als onderbord " 50 M." Dit blijkt in de praktijk zeer onduidelijk voor automobilisten. Velen van hen rijden door tot aan de Thibaltstraat. Vervolgens begint daar het grote keren en draaien, waarbij de uitlaatgassen de woningen binnendringen. Dit is een onnodige en zeer overlast gevende situatie waarbij niemand gebaat is. Een van de bewoners heeft de moeite genomen om te turven hoeveel voertuigen het betreft. Op een doordeweekse dag betreft het circa 25 a 30 voertuigen en in de weekenden gaat het soms om meer dan 75 tot 100 voertuigen per dag.</p> <ul style="list-style-type: none"> <li>Is de wethouder hiervan op de hoogte?</li> <li>Kan naar een andere, duidelijkere, optie gezocht worden? De bewoners dachten zelf aan het plaatsen van een geel gekleurd onderbord onder het bord "eenrichtingsweg" met de tekst: " Parkeerplaats Berkelplein GEEN toegang"</li> </ul> <p><b>Asbest</b>  Door bewoners van de flats aan het Berkelplein werden wij benaderd met het volgende probleem. In Thibaltstraat en nu Louis Eliasstraat worden de huizen opgeknapt. Mannen in witte pakken zorgen voor de juiste verwijdering van het asbest. Echter is er geen rekening mee gehouden dat bij een bepaalde windrichting de asbestdeeltjes bij de flatbewoners kunnen landen. Dit is zeer onwenselijk.</p> <ul style="list-style-type: none"> <li>Kan de wethouder in het kader van de volksgezondheid hier iets mee op korte termijn?</li> </ul> <p><b>Pastoor Sartonstraat</b>  Vanwege het opknappen van de woningen dienen de bewoners elders te parkeren in ieder geval tot april 2025. Echter de parkeerterreinen zijn beperkt en vooral voor de kerstperiode voorziet men problemen.</p> <ul style="list-style-type: none"> <li>Is de wethouder hiervan op de hoogte?</li> </ul>

**Neerhem**

Voor de bewoners van de Lindenstraat in Terblijt zijn we blij dat de wethouder snel heeft gereageerd n.a.v. de modderstroom en dat e.e.a. wordt opgepakt.

- Maar hoe zit het met de straten in de rest van Valkenburg die bij elke regenbui onderstromen? Neerhem, Berkelplein etc.
- Wat is de stand van zaken met betrekking tot snelheid/veiligheid Neerhem? Er is al diverse malen toegezegd dat deze weg voor de zomer zou worden aangepakt. Maar nog steeds geen enkele wijziging.

**Vilt**

- Wat is de stand van zaken van de parkeerplaats bij de camping? Hierbij refereren we graag naar de toezeggingen die gedaan zijn rondom onze eerder ingediende art. 32 brief. Er blijven gevaarlijke situaties ontstaan van dagjesmensen

**Openluchttheater kanalisatiestrepen**

Door de VVD is de raad brede motie om te komen tot een voetgangersoversteekplaats bij het Openluchttheater te komen aangehouden n.a.v. de toezegging van de wethouder dat er gekeken wordt naar kanalisatiestrepen omdat in een 30 km zone geen zebrapad kan worden aangelegd. Volgens de oversteekwijzer van het CROW is die niet geheel juist.

Graag horen wij de stand van zaken. De zomer is inmiddels voorbij. Het theaterseizoen was weer een groot succes. Nu nog die oversteekplaats. Waarbij we ook graag van de wethouder horen hoe het kan dat bijvoorbeeld de doorgaande weg in Houthem die ook 30 km zone is wél zebrapaden heeft.

**Bocht bij de brandweerkazerne**

Inwoners merken op dat er steeds vaker gevaarlijke situaties ontstaan bij de bocht ter hoogte van de brandweerkazerne aan de Kon. Julianalaan. Fietsers die tegen de richting van het autoverkeer fietsen komen in de bocht meestal een auto tegen die een té scherpe bocht maakt.

- Zijn er mogelijkheden om iets aan deze situatie te doen?

**Riolering**

Steeds vaker vernemen we van inwoners dat zij kleine, maar ook grote problemen ondervinden met hun afvoer/riolering. Uit de gehele gemeente krijgen we signalen dat mensen kosten in rekening wordt gebracht voor de daarna genomen maatregelen bij een rioleringsbedrijf. Deze signalen komen onder andere uit de Neerhem in Valkenburg, Mauritiussingel in Schin op Geul en Bergstraat in Sibbe.

- Is de portefeuillehouder ook op de hoogte van deze signalen?
- Is ons rioleringsstelsel dermate verouderd?
- Waar ligt de oorzaak van het probleem volgens de portefeuillehouder?

**Kerkpad/Sint Jansbos**

De afgelopen weken vinden in Oud-Valkenburg t.h.v. het kerkpad/Sint-Jansbos graafwerkzaamheden plaats.

- Wat zijn de doeleinden van de graafwerkzaamheden?
- Wordt het pad afgesloten? Bij de inwoners en wandelaars van dit gebied bestaat de vrees voor afsluiting.



**Diefstal autobanden**

De afgelopen weken bereiken ons berichten op de sociale media dat er bovengemiddeld veel diefstal van autobanden plaatsvinden in het centrum van Valkenburg.

- Welke maatregelen kan het college mogelijk treffen om deze situaties te voorkomen?


**Par'Course**

Een behoorlijk deel van de straatverlichting is al weken kapot/uit. Gezien de recente inbraak bij Shimano zou wat meer licht/zichtbaarheid geen overbodige luxe zijn. Graag reactie van de wethouder.






Beatrixsingel/Bernhardlaan/parkeerplaats Par'Course: iemand heeft alle rubberen banden en paaltjes bij de bomen kapot gesneden en omgetrokken met als gevolg dat enkele bomen nu scheef hangen en op de grond liggen.

- Is dit al gerepareerd?



### Beckerswei

Zeer gevaarlijke situatie. Wij zijn wederom benaderd door omwonenden van de Beckerswei over de onveilige situatie bij het laden en lossen van vrachtwagens op het plein zelf in plaats van op de daarvoor bestemde los en laadplaats aan de doorgaande weg, waardoor de doorgang wordt versperd, mensen met brom/scootmobile er niet langs komen en het ook een zeer onveilige situatie oplevert voor het speeltuintje dat daar vlakbij is.



	<p><b>Startersleningen</b> De VVD is blij dat de startersleningen door de provincie verhoogd wordt.</p> <ul style="list-style-type: none"> <li>• Echter, hoe stelt de wethouder zich dat voor hoe het in de praktijk gaat werken in onze gemeente nu er amper wordt gebouwd?</li> </ul> <p><b>Boom Kerkplein Schin op Geul</b> Het langverwachte pleinenplan in alle kernen gaat binnenkort dan eindelijk in de uitvoering. Dat is positief nieuws! Onlangs begaf een gedeelte van de grote boom op het kerkplein zich al. Om vooruit te lopen op herinrichting van dit plein/straat: Is het mogelijk om de boom al preventief weg te halen, omdat hij nu al laat zien in een niet al te beste staat te zijn. Er komt tevens in het nieuwe plan geen boom op deze plaats voor terug namelijk.</p> <p><b>Glasvezel buitengebied</b></p> <ul style="list-style-type: none"> <li>• Hoe zit het met de aansluiting van glasvezel aan onze buitengebieden? In enkele buitengebieden binnen onze gemeente is men weer bezig met het vervangen van leidingwerk. Inwoners begrijpen niet hoe de procedure werkt.</li> <li>• Zijn er in de nabije toekomst projecten rondom glasvezel aanleg gepland binnen Valkenburg a/d Geul?</li> </ul> <p><b>Mobiele flitspaal</b></p> <ul style="list-style-type: none"> <li>• Is het een mogelijkheid om samen met andere overheden af te stemmen om een mobiele flitspaal aan te schaffen? Het mag best wat kosten om veiligheid op onze wegen te garanderen.</li> </ul>
CDA	<p><b>Aanwijzing gemeentelijke monumenten (water- en winddicht maken voormalig Huize Boslust)</b> Hoe staat het met de aanwijzing van de gemeentelijke monumenten? In de openbare besluitenlijst van het college van B&amp;W, van 3 september 2024, stond het agendapunt nota voornemen tot aanwijzing genoteerd. Graag meer informatie, ook in relatie tot de voortdurende vraag van de CDA-fractie om deze aanwijzing te kunnen handhaven. Zodat we de eigenaar van het voormalige Huize Boslust ertoe kunnen oproepen om het pand water- en winddicht te maken.</p> <p><b>Stand van zaken TP Geuldal</b> Graag een stand van zaken rondom alles wat met TP Geuldal te maken heeft? De CDA-fractie wil dat het college dit dossier op een voortvarende en succesvolle manier oppakt en is daarom benieuwd naar:</p> <ul style="list-style-type: none"> <li>• De vergunningsaanvraag voor 2 nieuwe banen.</li> <li>• De situatie rondom het voormalige tenniscomplex in Berg.</li> <li>• Wat het stoppen van voetbalclub Iason afgelopen nu precies betekent voor de gebiedsontwikkeling aldaar?</li> </ul> <p><b>Stand van zaken reconstructie Verbindings-as Vroenhof/Strabeek</b></p> <ul style="list-style-type: none"> <li>• Graag een concrete stand van zaken rondom de reconstructie verbindings-as Vroenhof/Strabeek.</li> <li>• Hoe wordt er in het project omgegaan met de afwatering van hoger gelegen delen (van het gebied voor en achter de A-79)? Er zijn namelijk panden aan de weg Vroenhof die wateroverlast ervaren (bij fikse buien) dat zeer waarschijnlijk komt van hoger gelegen gebied?</li> </ul>

**Stand van zaken consolidatie talud Lokerstraat en herstel historische mergelmuur Sibbe**

- Wat is de concrete stand van zaken van de consolidatie talud Lokerstraat en herstel historische mergelmuur in Sibbe, zoals opgenomen in de kadernota 2024?