

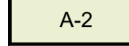



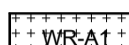
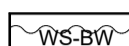

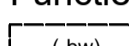
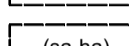
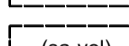


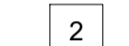
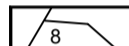




- LEGENDA**
-  plangrens
  - Bestemmingen**
  - Enkelbestemmingen**
  -  Agrarisch - 1
  -  Agrarisch - 2
  -  Groen
  -  Water
  -  Wonen
  - Dubbelbestemmingen**
  -  Waarde - Archeologie 1
  -  Waterstaat - Beschermingszone watergang
  - Gebiedsaanduidingen**
  -  wetgevingzone - wijzigingsgebied
  - Funcieaanduidingen**
  -  bedrijfswoning uitgesloten
  -  specifieke vorm van agrarisch - huisvesting arbeidsmigranten
  -  specifieke vorm van agrarisch - vollegrondsteeltbedrijf
  - Bouwvlakken**
  -  bouwvlak
  - Maatvoeringen**
  -  maximum aantal huisvestingsplaatsen
  -  maximum aantal wooneenheden
  - Verklaring**
  -  Ondergrond

**Bestemmingsplan "Broksteeg 1-3 en Molenaarstraat 2 Schaijk"**  
 Locatie Broksteeg 1-3, Schaijk  
 Gemeente Maashorst

idn: NL.IMRO.1991.BrokstMolstr2023-VG01 datum: 19-09-2024  
 schaal: 1:1000 kaartblad: 1 van 2  
 formaat: A1  
 status: vastgesteld

 <p><b>Digreg</b>        Creating smart(er) cities</p>	<p><b>Digreg Netherlands B.V.</b>        Scheepstraat 7        5961 EE Horst        +31 77 - 208 60 12        info@digreg.nl</p>	<p><b>Bureau Leefomgeving B.V.</b>        Noorderhof 16        5804 BV Venray        +31 77 - 208 60 99        www.bureauleefomgeving.nl</p>	<p><b>bureau leefomgeving</b></p> 
---	--	--	---