Pouderoyen Tonnaer is een handelsnaam van

Pouderoyen B.V.

Vestigingen te Nijmegen, Rosmalen, Baexem en Voerendaal

MEMO / ADVIES

Aan	De heer Jacques Berens
Opsteller	E. Jagurdzija, BSc
Tweede lezer	ir. L.A.W. van Berkel BNT
Datum	10 oktober 2023
Betreft	Notitie beoordeling stikstof Huurlingsedam 81 te Wijchen
Project	P222442

Geachte heer Berens,

Aan de Huurlingsedam 81 te Wijchen is het voornemen voor functiewijzigingen en het realiseren van nieuwe bebouwing. Het voornemen bestaat uit een drietal onderdelen. Ten eerste het realiseren van één vrijstaande woning. Ten tweede het omvormen van een bestaand bijgebouw (nu aanleunwoning en praktijkruimte) tot woning met gastenverblijf. Ten derde de realisatie van een nieuw bedrijfsgebouw voor de praktijkruimte. Voor deze ontwikkeling is een bestemmingsplan nodig en daarmee is ook een beoordeling ten aanzien van het aspect stikstof aan de orde. In onderstaande notitie wil ik daar nader op ingaan.

Normec ISO 9001

Op onze dienstverlening zijn de DNR 2011 voorwaarden van toepassing

Aanleiding

Voor voorgenomen ontwikkeling wordt een procedure buitenplanse omgevingsplanactiviteiten in gang gezet om het plan planologisch-juridisch mogelijk te maken. Onderdeel daarvan vormt een beoordeling ten aanzien van het aspect stikstof.



Figuur 1. Luchtfoto plangebied, bestaande aanleunwoning en praktijk (Rood), woonhuis (Geel)

Aanleiding voor deze notitie is de situatie die is ontstaan na de uitspraak van de Raad van State op 29 mei 2019, waarin zij heeft geoordeeld dat het Programma Aanpak Stikstof (PAS) niet meer als basis mag worden gebruikt voor toestemming voor activiteiten in het kader van de Wet natuurbescherming, zoals een vergunning of een melding. Ook de “standaard grenswaarde” die in het PAS was opgenomen, kan nu niet meer worden gebruikt. Zo waren veel woningbouwprojecten tot voor kort voor het aspect stikstof vergunningsvrij en was ook een melding vaak niet nodig, omdat de extra stikstofemissies beperkt waren en de depositie onder de grenswaarde lag. Nu de landelijke grenswaarde onder de PAS niet meer kan worden gebruikt, is een stikstofbeoordeling en mogelijk ook een vergunning Wet natuurbescherming voor heel veel activiteiten nodig. Voor elke toename, hoe klein ook, is vooralsnog een eigen onderbouwing nodig.

Voor ruimtelijke ontwikkelingen kan, naast een planologische titel en/of een BOPA voor (o.a.) bouwen, ook een Wet natuurbescherming (Wnb) toestemming (o.a. i.v.m. stikstof) nodig zijn. Of er Wnb-toestemming vanwege stikstof nodig is, is afhankelijk van een stikstofberekening en/of een 'voortoets' (= milieukundig/ecologisch vooronderzoek). Het is niet zo dat nu voor ieder project een Wnb-toestemming nodig is. Maar er is geen (generieke) drempelwaarde meer waaronder een vergunning niet nodig is. Dat moet nu per aanvraag beoordeeld worden. Dat is nodig bij planologische procedures (zoals een bestemmingsplan) en bij de verlening van een omgevingsvergunning (i.v.m. het zogenaamde 'aanhaken').

Ligging plangebied

De locatie is gelegen aan de Huurlingsedam 81 in het zuidoosten van Wijchen. Voorheen was de planlocatie gelegen in een agrarisch gebied. Rondom 2010 is fase één van de woonwijk "Huurlingsedam" gerealiseerd en sindsdien maakt de planlocatie deel uit van deze woonwijk. Recentelijk is ook ten noorden van de locatie fase 2 gerealiseerd en fase 3 wordt momenteel gebouwd.

Het plangebied is 8,9 en 10.6 km gelegen van het natuurgebied de Rijntakken, en 12.9 km gelegen van natuurgebied Sint Jansberg.

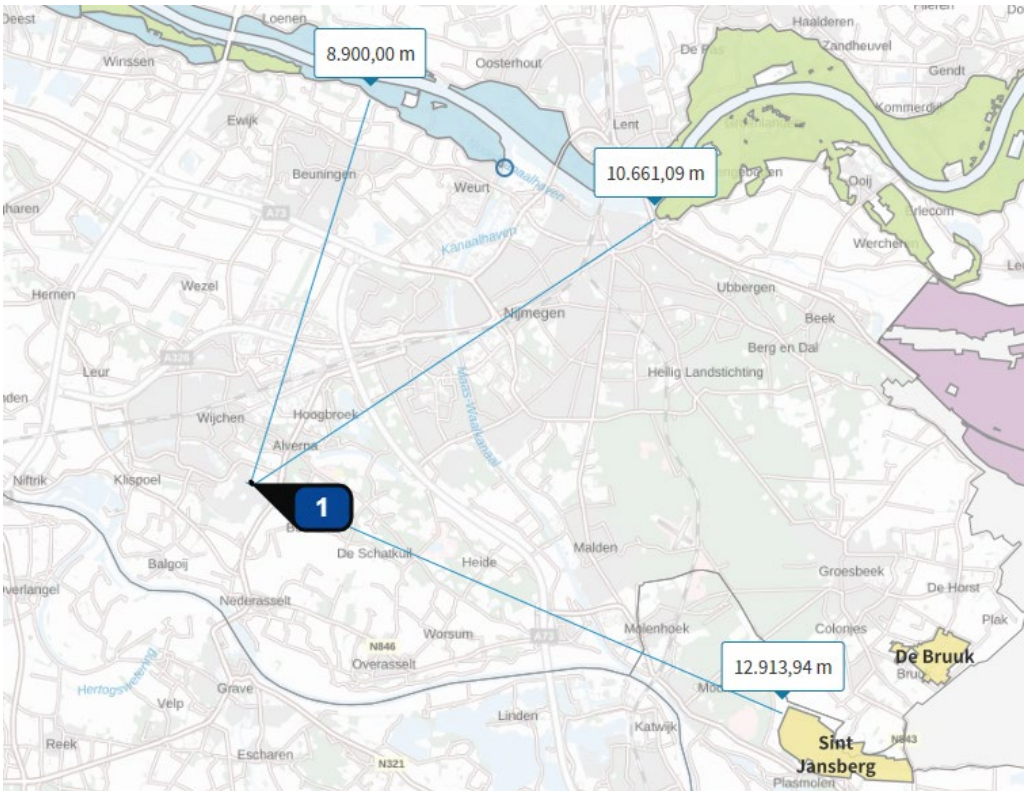

Figuur 2 Plangebied en nabij gelegen Natura 2000 gebied, plangebied bij 1

Het bouwplan
Met het planvoornemen wordt één vrijstaande woning, één inpandige verbouwing, en één bedrijfsgebouw gerealiseerd. Dit is weergeven op de stedenbouwkundige tekening hieronder.

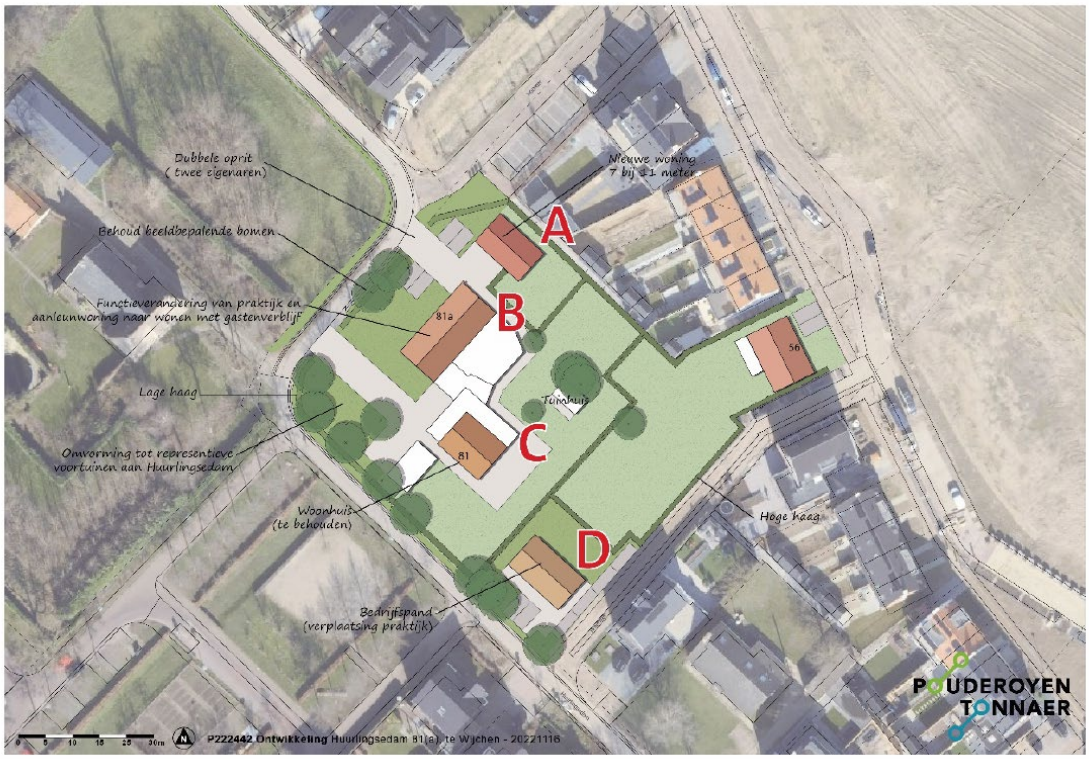

Figuur 3. ***A:*** *Nieuwe vrijstaande woning,* ***B:*** *Functiewijziging naar wonen met gastenverblijf (inpandige verbouwing),* ***C:*** *Te behouden woonhuis,* ***D:*** *Nieuw bedrijfspand (verplaatsing van "B").*

Wettelijk kader sinds 2 november 2022

De uitspraak van de Raad van State op 29 mei 2019 heeft bepaald dat het Programma Aanpak Stikstof (PAS) niet meer als basis gebruikt mag worden voor toestemming voor activiteiten in het kader van de Wnb en dat de "standaard grenswaarde" uit het PAS niet meer gebruikt mag worden. Dit houdt in dat voor planologische procedures en bij de verlening van een omgevingsvergunning een stikstofbeoordeling en, afhankelijk van een stikstofberekening en/of voortoets, mogelijk ook een vergunning Wet natuurbescherming nodig is. Voor elke toename in stikstofneerslag boven de 0,00 mol/ha/jaar, hoe klein dan ook, is een onderbouwing nodig.

Na de PAS uitspraak van mei 2019 is de Wet Stikstofreductie en Natuurherstel in werking getreden op 1 juli 2021. Deze wijzigde de Wet natuurbescherming en de Omgevingswet op een aantal punten, waaronder een partiële vrijstelling voor de bouwsector van de natuurvergunningplicht als bedoeld in artikel 2.7, tweede lid Wnb, welke werd opgenomen in artikel 2.9a Wnb.

Over deze omstreden bouwvrijstelling is op 2 november 2022 door de Raad van State uitspraak gedaan in de zaak betreffende het ondergrondse CO2-opslagproject Porthos. Het college heeft geoordeeld dat de stikstof die in de bouwfase vrijkomt niet buiten beschouwing mag worden gelaten. Effectief betekent dit dat de bouwvrijstelling geschrapt is en de juridische situatie teruggedraaid is naar het wettelijk kader vóór 1 juli 2021. Dit houdt in dat de regels van de PAS uitspraak van mei 2019 zoals hierboven beschreven weer het vigerend wettelijk kader vormen.

Berekening van de stikstofemissie

Op basis van dit bouwplan zijn ten aanzien van het aspect stikstof verschillende fasen te onderscheiden:

1. Realisatiefase: tijdelijke effecten ten gevolge van bouw- en aanlegactiviteiten;
2. Gebruiksfase: effecten voor onbepaalde tijd na ingebruikname van de nieuwbouw.

Navolgend worden de stikstofrelevante activiteiten per fase beschreven. Daarbij is in eerste instantie de emissie als gevolg van het planvoornemen in kaart gebracht. Dat wil zeggen de emissie die aan de orde is in de realisatiefase en de nieuwe gebruiksfase. Indien de emissie van stikstof in deze fases niet leidt tot een significantie toename van de stikstofdepositie op nabijgelegen Natura 2000-gebieden (d.w.z. een toename groter dan 0,00 mol/ha/jaar), dan kan het planvoornemen doorgang vinden zonder vergunningsplicht ten aanzien van de Wet natuurbescherming.

Realisatiefase

Bouwfase
Op het moment is voor het realiseren en verbouwen van de panden niet bekend welke mobiele werktuigen ingezet worden. Hierom is voor de bouwfase aangesloten bij de kengetallen zoals aangegeven in de “Handreiking woningbouwen en Aerius” van het Rijk (Bijlage 1). Hierin wordt het kengetal van 3 kg NOx per woning gehanteerd. Dit kengetal wordt in de voorliggende notitie vervolgens als referentie gebruikt om tot een emissie inschatting te komen voor het te realiseren bouwvolume.

- Vrijstaande woning **3 kg NOx**;
- Inpandige verbouwing **1 kg NOx**;
- Bedrijfspand **6 kg NOx**

De werkzaamheden zullen binnen één kalenderjaar kunnen plaatsvinden. Het voorstaande resulteert in een totale emissievracht van **10 kg NOx**.

Conclusie Realisatiefase
De bovenstaande gegevens zijn ingevoerd in de AERIUS calculator en bijgevoegd in bijlage 2. De totale emissievracht van de realisatiefase komt uit op **10 kg NOx.**

Het rekenjaar van de berekening is 2024. Uit deze berekening volgen geen rekenresultaten die leiden tot een toename van de stikstofdepositie op nabijgelegen Natura 2000-gebieden groter dan 0,00 mol/ha/jaar. Rekening houdend met voorgaande conclusies kunnen significant nadelige effecten op Natura 2000-gebieden ten gevolge van de realisatie fase (sloop en bouw) worden uitgesloten.

Gebruiksfase– verkeer

De woning en het bedrijfspand zullen gasloos gerealiseerd worden. In de gebruiksfase is derhalve alleen sprake van een verkeersgeneratie. Er worden met het projectvoornemen uitgegaan van een verkeersgeneratie van twee vrijstaande woningen (de bestaande woning en praktijkfunctie zijn er al en vormen geen nieuwe ontwikkeling). Door de functiewijzingen blijft de overige verkeersgeneratie ongewijzigd ten opzichte van de huidige situatie. Voor de berekening wordt de typologie van een “koop, vrijstaand” gehanteerd. Op basis van de CROW normen geldt een maximumnorm van 8,2 bewegingen per wooneenheid per etmaal voor 1 woning in een matig stedelijk gebied in de rest bebouwde kom. Dit resulteert in 17 verkeersbewegingen bij twee woningen. Er wordt verondersteld dat het verkeer via de Huurlingsedam, over de Veldwachter tot aan de Zuiderdreef zal moeten rijden om op te gaan in het heersende verkeersbeeld. Er is een stagnatiepercentage van 8% verondersteld op dit traject.

Conclusie gebruiksfase
De bovenstaande gegevens zijn ingevoerd in de AERIUS calculator en bijgevoegd in bijlage 3. De totale emissievracht van de gebruiksfase komt uit op **1,0 kg NOx per jaar**, en **35,6 gram NH3 per jaar.** Het rekenjaar van de berekening is 2024. Uit deze berekening volgen geen rekenresultaten die leiden tot een toename van de stikstofdepositie op nabijgelegen Natura 2000-gebieden groter dan 0,00 mol/ha/jaar. Rekening houdend met voorgaande conclusies kunnen significant nadelige effecten op Natura 2000-gebieden ten gevolge van de realisatie fase (sloop en bouw) worden uitgesloten.

Conclusie

Op basis van het voorgaande kan worden geconcludeerd dat significant negatieve effecten kunnen worden uitgesloten op de instandhoudingsdoelstellingen voor Natura 2000 gebieden. Het planvoornemen is hierdoor niet vergunningplichtig in het kader van de Wet Natuurbescherming.

Hopende u voldoende geïnformeerd te hebben.

Met vriendelijke groet,

Pouderoyen Tonnaer

E. Jagurdzija, BSc

Bijlage 1: Handreiking Woningbouw en Aerius

Rijksoverheid

Handreiking woningbouw en AERIUS

Deze handreiking is bedoeld voor initiatiefnemers, gemeenten en provincies en helpt u met indicaties en aandachtspunten voor AERIUS-berekeningen om de mogelijke stikstofdepositie van woningbouw in kaart te brengen. De handreiking heeft geen juridische status; bij twijfel kan (formeel) alleen een AERIUS-berekening uitsluitsel bieden.

Voor de woningbouw zijn de volgende uitgangspunten gehanteerd.

- Gasloos (conform het bouwbesluit) en haardloos wonen.
- Ammoniakemissies als gevolg van menselijk gebruik, huisdieren e.d. worden niet aan woningbouw toegerekend en blijven conform het document “Instructie gegevensinvoer voor AERIUS Calculator 2019” buiten beschouwing.

Onder deze aannames is de mogelijke stikstofdepositie ten gevolge van de aanlegfase in vrijwel alle omstandigheden dominant. De onderstaande tabel geeft inzicht in het verloop van deze depositie, uitgaande van een gemiddelde situatie en de daarbij behorende afstand. Samengevat: bij maximaal 50 laagbouwwoningen, gebouwd op zandgrond op minimaal 7 km afstand van een Natura 2000-gebied, is de stikstofdepositie onder gemiddelde omstandigheden 0,00 mol/ha/jaar.

Voor projecten met een stikstofdepositie van 0,00 mol/ha/jaar hoeft geen vergunning in het kader van de Wet natuurbescherming te worden aangevraagd. In de andere gevallen op kortere afstand van een Natura 2000-gebied en/of voor de bouw van meer woningen waarbij de depositie mogelijk hoger is dan 0,00 mol/ha/jaar, is een AERIUS-berekening nodig om de feitelijke situatie mee te nemen en kan een vergunningplicht aan de orde zijn. Daarbij dient u de aanlegfase én de gebruiksfase in te voeren[1].

Volgens vaste jurisprudentie van de Afdeling bestuursrechtspraak van de Raad van State moeten alle aspecten die onlosmakelijk samenhangen met een project - zowel in de aanlegfase als in de gebruiksfase - als één samenhangend project worden beoordeeld en vergund. Daarbij moet het totale woningbouwproject in aanmerking worden genomen; een woningbouwproject op een en dezelfde locatie kan niet worden opgeknipt.

Voor de berekening in AERIUS vult u de volgende zaken in.

1. Aanlegfase met mobiele werktuigen (de belangrijkste factor om deze depositie te verlagen is het gebruik van moderne mobiele werktuigen (Stage IV). Indien noodzakelijk neemt u hier ook het bouwrijp maken van de grond mee.
2. Aanlegfase met transport, en de route van en naar de bouwlocatie (bij gebruik van lichte materialen -houtskeletbouw en modulair bouwen- kan de depositie lager zijn).
3. Aanlegfase met transport(route) van werknemers (de depositie zal lager zijn bij gezamenlijk transport en elektrisch vervoer).
4. Gebruiksfase, alleen de aantrekkende werking van het verkeer.

[1] Om juridisch zeker te zijn dat het project daadwerkelijk geen depositie in natuurgebieden veroorzaakt is het noodzakelijk ieder initiatief te toetsen in AERIUS.

Indicatieve depositie (mol/ha/jaar) als functie van de afstand tussen de woningen en het natuurgebied								
Aantal woningen	50		100		250		500	
Afstand (km)	Gebruik	Aanleg	Gebruik	Aanleg	Gebruik	Aanleg	Gebruik	Aanleg
1	0,01	0,09	0,02	0,18	0,04	0,44	0,08	0,89
2	0,00	0,03	0,00	0,06	0,01	0,14	0,02	0,28
3	0,00	0,02	0,00	0,03	0,01	0,08	0,01	0,15
4	0,00	0,01	0,00	0,02	0,00	0,05	0,01	0,10
5	0,00	0,01	0,00	0,02	0,00	0,04	0,01	0,08
6	0,00	0,01	0,00	0,01	0,00	0,03	0,00	0,05
7	0,00	0,00	0,00	0,01	0,00	0,02	0,00	0,04
8	0,00	0,00	0,00	0,01	0,00	0,02	0,00	0,04
9	0,00	0,00	0,00	0,01	0,00	0,01	0,00	0,03
10	0,00	0,00	0,00	0,01	0,00	0,01	0,00	0,03

Uitgaande van gasloos bouwen hoeft u dus geen gebruik meer te maken van de in AERIUS Calculator aangeboden planfase, die de emissies van de gebruiksfase berekent bij gebruik van aardgas.

In een aantal gevallen (bijvoorbeeld bij optimalisatie van de hierboven genoemde zaken) kan de gebruiksfase relevant zijn. Deze wordt bepaald door de aantrekkende werking van het verkeer. Dit geldt alleen als de afstand tot een Natura 2000-gebied minder dan 5 km is.

Hierbij wordt uitgegaan van de volgende kentallen.

- Emissie woning tijdens gebruiksfase: geen.
- Emissie uit verkeer tijdens gebruiksfase: 0,27 kg NOx per woning.
- Emissie uit de aanlegfase (mobiele werktuigen en transportbewegingen) 3 kg NOx per woning.

Voor het in beeld brengen van de mogelijke stikstofdepositie tijdens de aanleg- of gebruiksfase van woningen kunnen meer kentallen, berekeningen, aannames of handreikingen behulpzaam zijn.

Hieronder worden in dat verband enkele rapporten genoemd.

- CROW-publicatie 318 Toekomstigbestendig parkeren (https://www.crow.nl/over-crow/nieuws/2018/december/toekomstbestendig-parkeren)
- Rapport van bureau Waardenburg; Woningbouw en Natura2000 https://www.stikstof.info/vuistregels_woningbouw
- Rapport van bureau Sweco; Stikstofdepositie en woningbouwontwikkeling https://www.neprom.nl/SiteAssets/Lists/Nieuws/BO/Sweco-rapport%20Stikstofdepositie%20en%20woningbouwontwikkeling.pdf
- Rapport van RIVM; diverse Methoderapporten Emissieregistratie

Colofon

Dit is een publicatie van: Rijksoverheid
Januari 2020 | 20400607

Bijlage 2: Realisatiefase

Projectberekening

Dit document geeft een overzicht van de invoer en rekenresultaten van een Projectberekening met AERIUS Calculator. De berekening is uitgevoerd binnen stikstofgevoelige Natura 2000-gebieden, op rekenpunten die overlappen met habitattypen en/of leefgebieden die aangewezen zijn in het kader van de Wet natuurbescherming, gekoppeld aan een aangewezen soort, of nog onbekend maar mogelijk wel relevant, en waar tevens sprake is van een overbelaste of bijna overbelaste situatie voor stikstof.

- Overzicht
- Samenvatting situaties
- Resultaten
- Detailgegevens per emissiebron

Deze PDF is een digitaal bestand dat weer in te lezen is in AERIUS. Meer toelichting over deze PDF kunt u vinden in een bijbehorende leeswijzer. Deze leeswijzer en overige documentatie is te raadplegen via: www.aerius.nl/handleidingen-en-leeswijzers

Contactgegevens

Rechtspersoon	Pouderoyen Tonnaer
Inrichtingslocatie	Wijchenseweg 102, 6538 SX Nijmegen

Activiteit

Omschrijving	Huurlingsedam
Toelichting	Realisatiefase Huurlingsedam

Berekening

AERIUS kenmerk	RY4AfkNyEdbw
Datum berekening	10 oktober 2023, 16:32
Rekenconfiguratie	Wnb-rekengrid

Totale emissie	Rekenjaar	Emissie NH_3	Emissie NO_x
Realisatiefase - Beoogd	2024	-	10,0 kg/j

Resultaten	Hoogste bijdrage	Hexagon	Gebied
Realisatiefase - Beoogd	-		
Gekarteerd oppervlak met toename (ha)	-		
Gekarteerd oppervlak met afname (ha)	-		
Grootste toename	-		
Grootste afname	-		

Realisatiefase (Beoogd), rekenjaar 2024

Emissiebronnen	Emissie NH_3	Emissie NO_x
1 Anders... | Anders... | Woningbouw	-	10,0 kg/j

Hoogste af- en toename op (bijna) overbelaste stikstofgevoelige Natura 2000 gebieden.

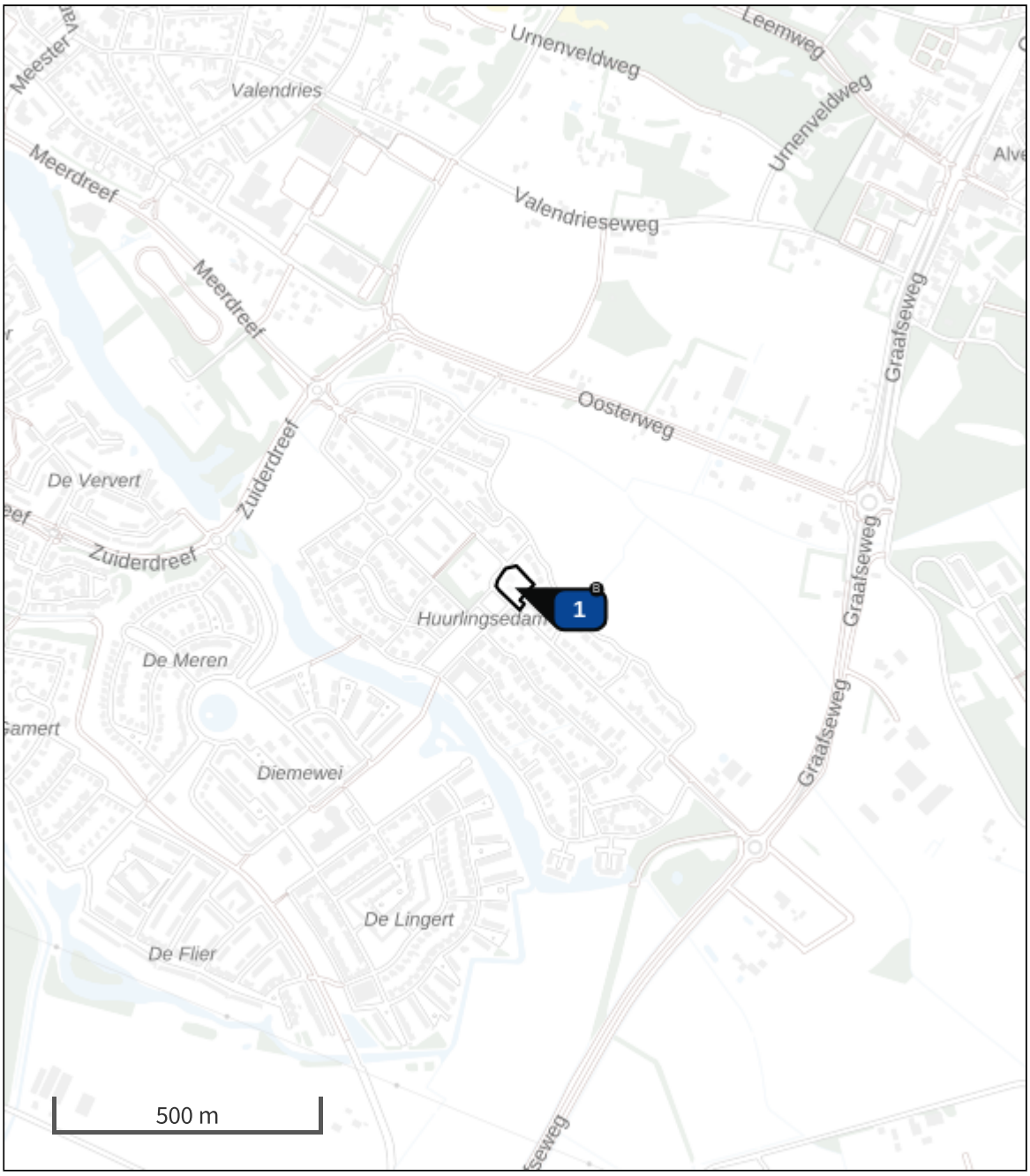

- Habitatrichtlijn
- Vogelrichtlijn
- Vogelrichtlijn, Habitatrichtlijn
- Niet bepaald

- Grootste toename (projectberekening)
- Grootste afname (projectberekening)
- Hoogste totaal (achtergrond + projectberekening)

De letters bij de bronlabels op de kaart geven bij welke type situaties de bronnen horen: beoogde situatie (B), referentiesituatie (R) en/of salderingssituatie (S).

Resultaten stikstofgevoelige Natura 2000 gebieden situatie "Realisatiefase" (Beoogd) incl. saldering e/o referentie

	Berekend (ha gekarteerd)	Hoogste totale depositie (mol N/ha/jr)	Met toename (ha gekarteerd)	Grootste toename (mol N/ha/jr)	Met afname (ha gekarteerd)	Grootste afname (mol N/ha/jr)
Totaal	-	-	-	-	-	-

Realisatiefase, Rekenjaar 2024

1 Anders... | Anders...

Naam	Woningbouw	Uittreedhoogte	0,0 m	NO_x	10,0 kg/j
Locatie	X:179565,81	Warmteinhoud	0,000 MW		
	Y:423146,46	Spreiding	0 m		
Oppervlakte	0,33 ha				
Wijze van ventilatie	Niet geforceerd				
Temporele variatie	Continue Emissie				

Disclaimer

Hoewel verstrekte gegevens kunnen dienen ter onderbouwing van een vergunningaanvraag, kunnen er geen rechten aan worden ontleend. De eigenaar van AERIUS aanvaardt geen aansprakelijkheid voor de inhoud van de door de gebruiker aangeboden informatie. Bovenstaande gegevens zijn enkel bruikbaar tot er een nieuwe versie van AERIUS beschikbaar is. AERIUS is een geregistreerd handelsmerk in Europa. Alle rechten die niet expliciet worden verleend, zijn voorbehouden.

Rekenbasis

Deze berekening is tot stand gekomen op basis van

AERIUS versie	2023_20231004_fd8d865135
Database versie	2023_fd8d865135_calculator_nl_stable

Voor meer informatie over de gebruikte methodiek en data zie:
https://www.aerius.nl/

Bijlage 3: Gebruikfase

Projectberekening

Dit document geeft een overzicht van de invoer en rekenresultaten van een Projectberekening met AERIUS Calculator. De berekening is uitgevoerd binnen stikstofgevoelige Natura 2000-gebieden, op rekenpunten die overlappen met habitattypen en/of leefgebieden die aangewezen zijn in het kader van de Wet natuurbescherming, gekoppeld aan een aangewezen soort, of nog onbekend maar mogelijk wel relevant, en waar tevens sprake is van een overbelaste of bijna overbelaste situatie voor stikstof.

- Overzicht
- Samenvatting situaties
- Resultaten
- Detailgegevens per emissiebron

Deze PDF is een digitaal bestand dat weer in te lezen is in AERIUS. Meer toelichting over deze PDF kunt u vinden in een bijbehorende leeswijzer. Deze leeswijzer en overige documentatie is te raadplegen via: www.aerius.nl/handleidingen-en-leeswijzers

Contactgegevens

Rechtspersoon	Pouderoyen Tonnaer
Inrichtingslocatie	Wijchenseweg 102, 6538 SX Nijmegen

Activiteit

Omschrijving	Huurlingsedam
Toelichting	Gebruiksfase Huurlingsedam

Berekening

AERIUS kenmerk	RyWaQvsc8yz1
Datum berekening	10 oktober 2023, 16:32
Rekenconfiguratie	Wnb-rekengrid

Totale emissie

	Rekenjaar	Emissie NH_3	Emissie NO_x
Gebruiksfase - Beoogd	2024	35,6 g/j	1,0 kg/j

Resultaten

	Hoogste bijdrage	Hexagon	Gebied
Gebruiksfase - Beoogd	-		
Gekarteerd oppervlak met toename (ha)	-		
Gekarteerd oppervlak met afname (ha)	-		
Grootste toename	-		
Grootste afname	-		

Gebruiksfase (Beoogd), rekenjaar 2024

Emissiebronnen	Emissie NH_3	Emissie NO_x
Verkeersnetwerk	35,6 g/j	1,0 kg/j

Hoogste af- en toename op (bijna) overbelaste stikstofgevoelige Natura 2000 gebieden.

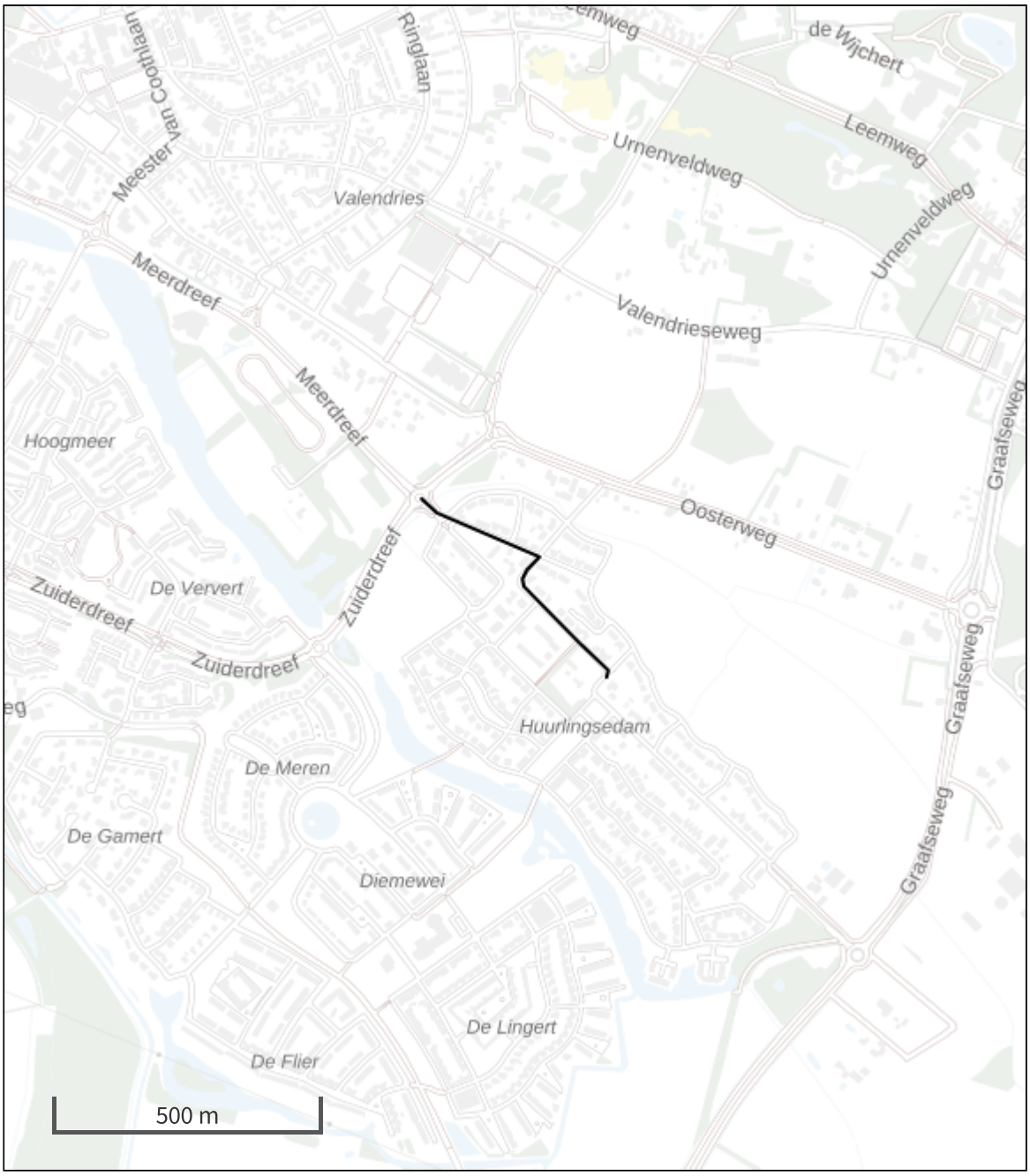

- Habitatrichtlijn
- Vogelrichtlijn
- Vogelrichtlijn, Habitatrichtlijn
- Niet bepaald

- Grootste toename (projectberekening)
- Grootste afname (projectberekening)
- Hoogste totaal (achtergrond + projectberekening)

De letters bij de bronlabels op de kaart geven bij welke type situaties de bronnen horen: beoogde situatie (B), referentiesituatie (R) en/of salderingssituatie (S).

Resultaten stikstofgevoelige Natura 2000 gebieden situatie "Gebruiksfase" (Beoogd) incl. saldering e/o referentie

	Berekend (ha gekarteerd)	Hoogste totale depositie (mol N/ha/jr)	Met toename (ha gekarteerd)	Grootste toename (mol N/ha/jr)	Met afname (ha gekarteerd)	Grootste afname (mol N/ha/jr)
Totaal	-	-	-	-	-	-

Gebruiksfase, Rekenjaar 2024

1 Wegverkeer | Weg

			Links	Rechts		
Naam	Bron 1				NO_x	1,0 kg/j
Locatie	X:179399,56 Y:423390,5	Type scherm	-	-	NO_2	0,1 kg/j
Lengte	559,65 m	Hoogte	-	-	NH_3	35,6 g/j
Wegtype	Binnen bebouwde kom (doorstromend)	Afstand tot de weg	-	-		
Rijrichting	Beide richtingen					
Tunnelfactor	1					
Type hoogteligging	Normaal					
Weghoogte t.o.v. maaiveld	0 m					

Verkeer	Max. snelheid	Aantal voertuigbewegingen	In file
Licht verkeer	Voorgeschreven factoren	17,0 /etmaal	8,0 %
Middelzwaar vrachtverkeer	Voorgeschreven factoren	0,0 /etmaal	0,0 %
Zwaar vrachtverkeer	Voorgeschreven factoren	0,0 /etmaal	0,0 %
Busverkeer	Voorgeschreven factoren	0,0 /etmaal	0,0 %

Disclaimer

Hoewel verstrekte gegevens kunnen dienen ter onderbouwing van een vergunningaanvraag, kunnen er geen rechten aan worden ontleend. De eigenaar van AERIUS aanvaardt geen aansprakelijkheid voor de inhoud van de door de gebruiker aangeboden informatie. Bovenstaande gegevens zijn enkel bruikbaar tot er een nieuwe versie van AERIUS beschikbaar is. AERIUS is een geregistreerd handelsmerk in Europa. Alle rechten die niet expliciet worden verleend, zijn voorbehouden.

Rekenbasis

Deze berekening is tot stand gekomen op basis van

AERIUS versie	2023_20231004_fd8d865135
Database versie	2023_fd8d865135_calculator_nl_stable

Voor meer informatie over de gebruikte methodiek en data zie:
https://www.aerius.nl/