



LEGENDA



plangebied

Enkelbestemmingen



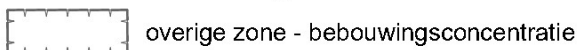
Wonen

Dubbelbestemmingen

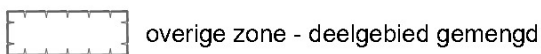


Waarde - Archeologie

Gebiedsaanduidingen



overige zone - bebouwingsconcentratie



overige zone - deelgebied gemengd

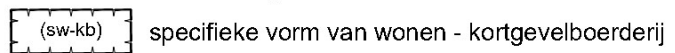


overige zone - groenblauwe mantel



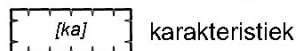
vrijwaringszone - radar

Functieaanduidingen

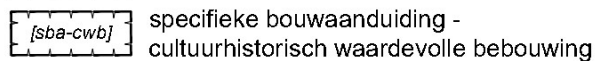


specifieke vorm van wonen - kortgevelboerderij

Bouwaanduidingen

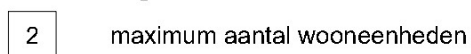


karakteristiek



specifieke bouwaanduiding - cultuurhistorisch waardevolle bebouwing

Maatvoeringen



maximum aantal wooneenheden



ondergrond



Verbeelding

Bestemmingsplan "Duifhuizerweg 22 Uden"



Gemeente: Maashorst
 IMRO-code: NL.IMRO.1991.BPDuifhuizerweg22-VA01
 Tekening nr: 1-A

voorontwerp: ...-...-...
 ontwerp: 04-12-2023
 vastgesteld: ...-...-...
 onherroepelijk: ...-...-...

datum: 03-05-2024
 getekend: FH
 schaal: 1:1000
 formaat: A4