






Legenda

— Grens 2D-gebied

Waterdiepte

-  >= 0.4
-  >= 0.3
-  >= 0.2
-  >= 0.1
-  >= 0.05



Waalre - T=100

De gepresenteerde resultaten zijn gebaseerd op AHN-2 hoogtedata met peiljaar 2011. Veranderingen in maaiveldhoogte na 2011, door bijvoorbeeld een aanpassing in de openbare ruimte, zijn niet meegenomen in de berekeningen.