ENVISO
Ingenieursbureau

Verkennend bodemonderzoek

NOORDERMEER 56 TE BURGUM



COLOFON

Opdrachtgever:
Grondverzet van der Wal VOF
Swarte Mar 7 | 9257 MA NOARDBURGUM
Contactpersoon: [redacted]

Onderzoek uitgevoerd door:
Enviso Ingenieursbureau
Postbus 332 | 9200 AH DRACHTEN
Telefoon: 0512-586246
E-mail: info@enviso.nl | Internet: www.enviso.nl

Projectgegevens:

Locatie:	Noordermeer te Burgum
Projectnummer:	EN06787
Kenmerk:	240165
Status:	definitief, versie 1

Projectmedewerkers:
Projectleider: [redacted]
Veldwerker:
Auteur:
Kwaliteitscontrole:

Drachten, 25 maart 2024

kwaliteitswaarborg bodembeheer SIKB

INHOUDSOPGAVE

1 INLEIDING 3
1.1 Algemeen 3
1.2 Aanleiding en doel 3

2 VOORONDERZOEK 4
2.1 Algemeen 4
2.2 Bodemopbouw en geohydrologie 5
2.3 Historisch onderzoek 6
2.4 Beantwoording onderzoeksvragen 7
2.5 Conclusie vooronderzoek 8

3 ONDERZOEKSPROGRAMMA 9
3.1 Kwaliteitsborging en onafhankelijkheid 9
3.2 Onderzoeksopzet 9

4 VELDWERKZAAMHEDEN 10
4.1 Grond 10
4.2 Grondwater 10

5 LABORATORIUMONDERZOEK 11
5.1 Chemische analyses 11
5.2 Resultaten 11

6 SAMENVATTING EN CONCLUSIE 13
6.1 Samenvatting 13
6.2 Conclusie 13

Bijlagen

1 Regionale ligging en kadastrale kaart
2 Samenvatting bodeminformatiesysteem
3 Overzichtstekening onderzoekslocatie
4 Bodemprofielen
5 Analysecertificaten grond en grondwater
6 Toetsingsresultaten grond en grondwater (Bal en Bkl)
7 Toetsingsresultaten grond (Rbk)
8 Toelichting toetsingskaders

1 INLEIDING

1.1 ALGEMEEN

In opdracht van de Grondverzet van der Wal VOF is door Enviso Ingenieursbureau een verkennend bodemonderzoek conform de NEN 5740 uitgevoerd ter plaatse van de locatie Noordermeer 56 te Burgum.

De geografische gegevens van de onderzoekslocatie staan weergegeven in tabel 1.1.1. Voor de regionale ligging en de kadastrale kaart wordt verwezen naar bijlage 1.

Tabel 1.1.1: Geografische gegevens

Gemeente	Tytsjerksteradiel		
Adres	Noordermeer 56 te Burgum		
Kadastraal	Gemeente: Burgum	Sectie: I	Nummer: 3407 (deels)
Coördinaten	X: 196.830	Y: 580.841	
Oppervlakte onderzoeksterrein	< 500 m²		

Het perceel is momenteel in gebruik als woonkavel en uit de topografische kaarten en het bodeminformatiesysteem van de provincie Fryslân blijkt dat het perceel in 1850 al reeds bebouwd is geraakt.

Het perceel is gelegen in het buurtschap Noardermar en maakt onderdeel uit van het buitengebied rondom Burgum. De locatie is rondom omringt door weiland en enkele woningen en zuidelijk van de onderzoekslocatie loopt een hoogspannings tracé richting de nabij gelegen elektriciteit centrale.

Een overzichtstekening van de onderzoekslocatie is opgenomen in bijlage 3.

1.2 AANLEIDING EN DOEL

Aanleiding voor het uitvoeren van het verkennend bodemonderzoek is de voorgenomen nieuwbouw op de locatie.

Het doel van het verkennend bodemonderzoek is het vaststellen van de milieuhygiënische kwaliteit van zowel de grond als het grondwater.

2 VOORONDERZOEK

2.1 ALGEMEEN

Voor aanvang van de veldwerkzaamheden is een vooronderzoek conform de NEN 5725 uitgevoerd. Aangezien het bodemonderzoek is uitgevoerd in het kader van de voorgenomen eigendomsoverdracht en nieuwbouw, is een standaard vooronderzoek uitgevoerd.

De te beantwoorden onderzoeksvragen zoals opgenomen in de NEN5725:2023, aanleiding A zijn:

- Zijn er potentiële bronnen van bodembelasting (verdachte (deel)locaties), zowel vanuit het verleden als het heden? Zo ja, wat zijn de deze potentiële bronnen van bodembelasting, waar liggen ze en wat zijn de mogelijke bodembedreigende stoffen?;
- Welke kwaliteitsklasse is toegekend aan de bodem in de bodemkwaliteitskaart en welke lagen zijn daarbij te onderscheiden?;
- Is de bodem asbestverdacht?;
- Wat is de bodemopbouw en geohydrologie? Is er binnen het onderzoeksgebied sprake van verschillende fysische kwaliteiten en/of bodemvreemde lagen? Zo ja, welke fysische kwaliteiten en/of bodemvreemde lagen zijn er en waar bevinden die zich?;
- Wordt de bodemkwaliteit of de kwaliteit van het grondwater op de locatie beïnvloed door de omgeving? Zo ja, hoe en waar?;
- Wordt op de locatie of een deel daarvan een geval van ernstige bodemverontreiniging of een sterke verontreiniging (boven de Interventiewaarde) vermoed? Zo ja, waar bevindt deze zich?;
- Is de milieuhygiënische kwaliteit van de bodem afdoende bekend of is bodemonderzoek noodzakelijk?;
- Welke hypothese over de bodemkwaliteit en welke strategie is van toepassing bij de uitvoering van bodemonderzoek (inclusief de indeling van de onderzoekslocatie in deellocaties met verschillende strategieën)?

Als afbakening van het geografische besluitvormingsgebied heeft het vooronderzoek zich gericht op het kadastrale perceel Burgum, sectie I, nummer 3407 te Burgum en de aangrenzende percelen tot 25 meter.

Voor het bepalen van de aanwezigheid, de aard en de ruimtelijke verdeling van eventuele bodemverontreiniging ter plaatse van de onderzoekslocatie is een milieuhygiënisch vooronderzoek verricht. Ten behoeve van het milieuhygiënisch vooronderzoek is gebruik gemaakt van de volgende bronnen:

- Bodeminformatiesysteem provincie Fryslân (Bodemloket/Nazca-i);
- Bodemarchief provincie;
- Bodemkwaliteitskaart gemeente;
- Opdrachtgever;
- Topografisch kaartmateriaal;
- Geohydrologisch kaartmateriaal;
- Locatie-inspectie.

De resultaten van het vooronderzoek worden navolgend beschreven, in paragraaf 2.4 wordt antwoord gegeven op de onderzoeksvragen.

2.2 BODEMOPBOUW EN GEOHYDROLOGIE

De regionale bodemopbouw is ontleend aan het DINOLoket (Data en informatie van de Nederlandse ondergrond) van TNO. De regionale bodemopbouw van de locatie is weergegeven in tabel 2.3.1.

Tabel 2.3.1: Regionale bodemopbouw

Bodemtraject t.o.v. maaiveld (cm-mv)			Bodemopbouw
0	-	80	Zand
80	-	120	Zand, matig fijn, grindig
120	-	160	Leem
160	-	180	Zand, matig fijn
180	-	270	Leem
270	-	370	Leem
370	-	400	Zand, matig fijn

Het maaiveld ter plaatse van de locatie bevindt zich op een hoogte van circa 1,71 m+NAP (Algemene Hoogtekaart Nederland, AHN). Om de stromingsrichting van het grondwater te kunnen bepalen is gebruik gemaakt van de website www.grondwatertools.nl, de stromingsrichting is weergegeven in Figuur 1.

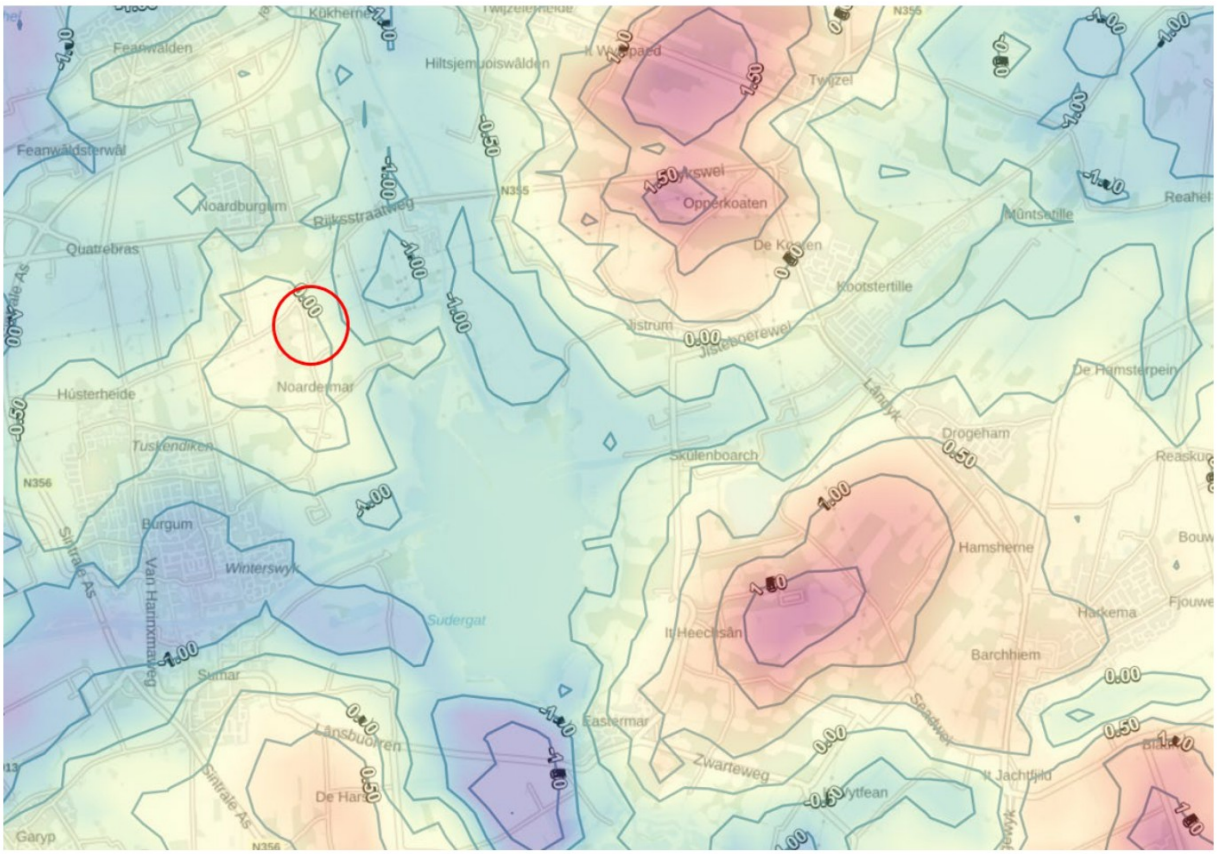

Op basis van het kaartmateriaal van grondwatertools.nl is de stromingsrichting van het freatische grondwater niet eenduidig te bepalen daarnaast kan het worden beïnvloed door lokale factoren zoals waterlopen, drainagesystemen, (lekke) rioleringen en dergelijke. De locatie bevindt zich binnen een grondwaterbeschermingsgebied.

2.3 HISTORISCH ONDERZOEK

Bodeminformatiesysteem, bodemarchief en opdrachtgever

Uit het bodeminformatiesysteem, bodemarchief en volgens informatie van de opdrachtgever blijkt dat ter plaatse van de onderzoekslocatie niet eerder bodemonderzoek is uitgevoerd. Er zijn geen aanwijzingen die duiden op de (voormalige) aanwezigheid van boven- en/of ondergrondse tanks of gedempte sloten. Er bestaat geen aanleiding om asbesthoudende materialen in en/of op de bodem te verwachten. Een samenvatting van de beschikbare gegevens in het bodeminformatiesysteem Nazca-i is opgenomen in bijlage 2.

Bodemkwaliteitskaart en PFAS

Op basis van de gemeentelijke bodemkwaliteitskaart ligt de onderzoekslocatie in een gebied met een bodemkwaliteit die gemiddeld voldoet aan de bodemkwaliteitsklasse 'Achtergrondwaarde'. De bodemfunctie van de onderzoekslocatie is 'Landbouw/natuur'.

Namens de Friese gemeenten is in opdracht van de FUMO onderzoek uitgevoerd naar het voorkomen van PFAS en is een bodemkwaliteitskaart voor PFAS opgesteld (Antea Group, kenmerk rapport: 0457469, d.d. 23 januari 2020). Uit het onderzoek blijkt dat de gemiddelde gehalten PFAS in Friesland lager of gelijk zijn aan de achtergrondwaarden, zoals opgenomen in het handelingskader PFAS (versie december 2021).

Aangezien er geen aanwijzingen zijn die duiden op activiteiten die verontreinigingen met PFAS hebben kunnen veroorzaken, zoals voormalige brand- of stortlocaties, textielverwerkende industrie, fluorpolymeerfabricage of metaalindustrie, is er geen aanleiding om PFAS te verwachten in de bodem.

Topografie
De topografische kaarten zijn via de website van Topotijdreis (www.topotijdreis.nl) geraadpleegd en deze zijn navolgend weergegeven.

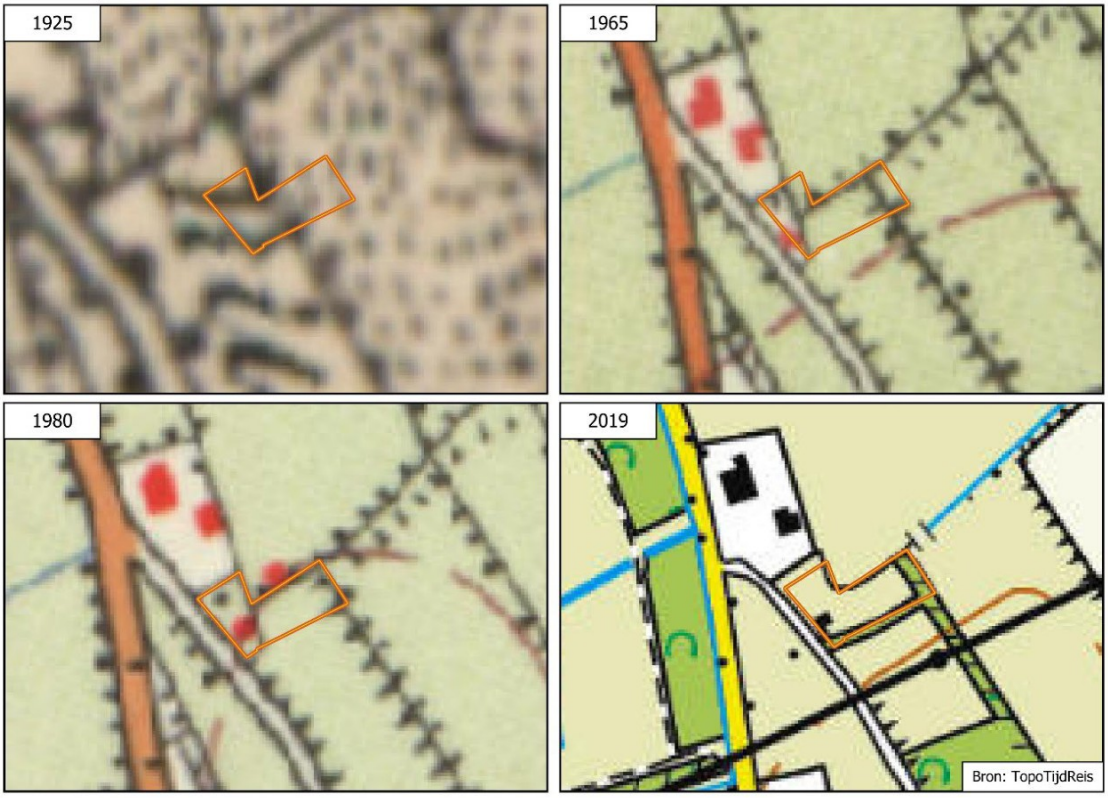

Uit de topografische kaarten blijkt dat het perceel altijd in gebruik is geweest voor agrarische doeleinden.

Locatie-inspectie
Voorafgaand aan de uitvoering van de veldwerkzaamheden is een locatie-inspectie verricht. Tijdens de inspectie zijn geen aanvullende gegevens verkregen die eventueel duiden op aanwezigheid van bodembedreigende activiteiten.

2.4 BEANTWOORDING ONDERZOEKSVRAGEN

- *Zijn er potentiële bronnen van bodembelasting (verdachte (deel)locaties), zowel vanuit het verleden als het heden? Zo ja, wat zijn de deze potentiële bronnen van bodembelasting, waar liggen ze en wat zijn de mogelijke bodembedreigende stoffen?*
  Op basis van het vooronderzoek hebben op de locatie geen bodembedreigende activiteiten plaatsgevonden.

- *Welke kwaliteitsklasse is toegekend aan de bodem in de bodemkwaliteitskaart en welke lagen zijn daarbij te onderscheiden?*
  Op basis van de gemeentelijke bodemkwaliteitskaart ligt de onderzoekslocatie in een gebied met een bodemkwaliteit die gemiddeld voldoet aan de bodemkwaliteitsklasse 'Landbouw/natuur'. De bodemfunctie van de onderzoekslocatie is 'Landbouw/natuur'.

- *Is de bodem asbestverdacht?*
  Uit het vooronderzoek, de locatie-inspectie en uit de veldwerkzaamheden is gebleken dat de locatie onverdacht is op het voorkomen van asbest.

- *Wat is de bodemopbouw en geohydrologie? Is er binnen het onderzoeksgebied sprake van verschillende fysische kwaliteiten en/of bodemvreemde lagen? Zo ja, welke fysische kwaliteiten en/of bodemvreemde lagen zijn er en waar bevinden die zich?*
  Op basis van het dinoloket is de verwachting dat de bovengrond ter plaatse (0-120 cm-mv) bestaat uit zand. Hieronder bevindt zich een leemlaag. Op basis van het kaartmateriaal van grondwatertools.nl is de stromingsrichting van het freatische grondwater niet eenduidig te bepalen daarnaast kan het worden beïnvloed door lokale factoren zoals waterlopen, drainagesystemen, (lekke) rioleringen en dergelijke. De locatie bevindt zich binnen een grondwaterbeschermingsgebied.

- *Wordt de bodemkwaliteit of de kwaliteit van het grondwater op de locatie beïnvloed door de omgeving? Zo ja, hoe en waar?*
  De bodemkwaliteit en de grondwaterkwaliteit kan beïnvloed worden door de bodembedreigende activiteiten welke op de onderzoekslocatie aanwezig zijn.

- *Wordt op de locatie of een deel daarvan een geval van ernstige bodemverontreiniging of een sterke verontreiniging (boven de Interventiewaarde) vermoed? Zo ja, waar bevindt deze zich?*
  Uit het vooronderzoek is gebleken dat er op de locatie geen vermoeden meer is om een geval van ernstige bodemverontreiniging of een sterke verontreiniging te verwachten daar deze reeds is gesaneerd.

- *Is de milieuhygiënische kwaliteit van de bodem afdoende bekend of is bodemonderzoek noodzakelijk?*
  De milieuhygiënische kwaliteit van de onderzoekslocatie is momenteel onvoldoende bekend waardoor bodemonderzoek noodzakelijk is.

- *Welke hypothese over de bodemkwaliteit en welke strategie is van toepassing bij de uitvoering van bodemonderzoek (inclusief de indeling van de onderzoekslocatie in deellocaties met verschillende strategieën)?*
  Op basis van het milieuhygiënisch vooronderzoek is de hypothese dat de locatie onverdacht is op het voorkomen van bodemverontreiniging.

2.5 CONCLUSIE VOORONDERZOEK

Op basis van het uitgevoerde vooronderzoek wordt de onderzoekslocatie als 'onverdacht' beschouwd.

3 ONDERZOEKSPROGRAMMA

3.1 KWALITEITSBORGING EN ONAFHANKELIJKHEID

Voor het bewijsbaar en zichtbaar maken van de kwaliteit (kwaliteitsborging) beschikt Enviso Ingenieursbureau over een kwaliteitssysteem dat is opgezet conform NEN-EN-ISO 9001.

In het kader van Kwalibo zijn de veldwerkzaamheden uitgevoerd onder een procescertificaat, hetgeen is omschreven in de vigerende versie van de Beoordelingsrichtlijn SIKB 2000, protocollen 2001 en 2002.

Met betrekking tot de functiescheiding kan worden gesteld dat er geen organisatorische relatie bestaat tussen Enviso Ingenieursbureau en de opdrachtgever of eigenaar van de onderzoekslocatie.

3.2 ONDERZOEKSOPZET

Ten behoeve van het verkennend bodemonderzoek is een programma voor veld- en laboratoriumonderzoek opgesteld, waarbij de onderzoekslocatie op basis van het vooronderzoek als 'onverdacht' kan worden beschouwd.

Op basis van NEN 5740 'strategie onverdacht (ONV)' zijn het aantal boringen en analyses bepaald. De onderzoeksstrategie is weergegeven in tabel 3.2.1.

Tabel 3.2.1: Strategie bodemonderzoek

Oppervlakte locatie	Strategie	Boringen	Analyseparameters[1]		
			Bovengrond	Ondergrond	Grondwater
< 500 m²	ONV	2x boring tot 0,50 m-mv 1x boring tot grondwater 1x boring met peilbuis	1x NEN-g, L+H	1x NEN-g, L/H	1x NEN-gw

1 Verklaring analyseparameters:
NEN-g = pakket NEN 5740 grond: droge stof, zware metalen (9), PAK (10), PCB (7) en minerale olie
NEN-gw = pakket NEN 5740 grondwater: zware metalen (9), vluchtige aromaten (5), VOCl (18) en minerale olie
L+H = lutum en humus (organische stof)

Bij alle boringen vindt een zintuiglijke beoordeling van het opgeboorde materiaal plaats. Hierbij wordt eveneens aandacht besteed aan de eventuele aanwezigheid van asbest. Voor aanvang van de grondwaterbemonstering worden de stijghoogte, het elektrisch geleidingsvermogen (EC), de zuurgraad (pH), de temperatuur (T) en de troebelheid (NTU) van het grondwater bepaald.

Op basis van de zintuiglijke waarnemingen kunnen, afwijkend ten opzichte van tabel 3.2.1, aanvullende boringen worden uitgevoerd en aanvullende analyses worden ingezet.

4 VELDWERKZAAMHEDEN

4.1 GROND

De veldwerkzaamheden zijn uitgevoerd op 5 maart 2024. Ten behoeve van het nemen van het grondwatermonster is boring 02 gebruikt voor het plaatsen van een peilbuis. Voor een overzichtstekening met de situering van de boringen en de peilbuis wordt verwezen naar bijlage 3.

Bij alle boringen heeft een zintuiglijke beoordeling van het opgeboorde materiaal plaatsgevonden. De lokale bodemopbouw is in tabel 4.1.1 weergegeven. Hierbij is uitgegaan van meetpunt 02. In bijlage 4 zijn de bodemprofielen weergegeven.

Tabel 4.1.1: Lokale bodemopbouw

Traject (cm-mv)			Grondsoort	Kleur
0	-	40	Zand, matig fijn, matig siltig, zwak humeus	Neutraal bruin
40	-	90	Zand, matig fijn, matig siltig	Neutraal creme
90	-	120	Leem, zwak zandig, zwak grindig	Neutraal grijs
120	-	250	Zand, uiterst fijn, sterk siltig	Neutraal grijs creme

Tijdens het veldwerk zijn geen waarnemingen gedaan welke duiden op eventuele bodemverontreiniging. Verder zijn zowel in de grond als op het maaiveld visueel geen bodemvreemde en asbestverdachte materialen aangetroffen.

4.2 GRONDWATER

Het grondwater is op 12 maart 2024 bemonsterd. Voor aanvang van de monsterneming van het grondwater zijn diverse metingen uitgevoerd. De resultaten van de metingen zijn weergegeven in tabel 4.2.1.

Tabel 4.2.1: Meetgegevens grondwater

Peilbuis	Filterstelling (cm-mv)	Stijghoogte (cm-mv)	EC (µS/cm)	pH	T (°C)	NTU (0-10)
02-1	150-250	30	669	5,12	8,0	6,2

De resultaten van de zintuiglijke beoordeling van het opgeboorde materiaal en de resultaten van de metingen hebben geen aanleiding gegeven tot het bijstellen van het onderzoeksprogramma.

5 LABORATORIUMONDERZOEK

5.1 CHEMISCHE ANALYSES

Het aantal analyses en de te analyseren parameters zijn conform de onderzoeksopzet ingezet. De analyses zijn uitgevoerd door AL-West BV te Deventer dat geaccrediteerd is volgens het accreditatieschema AS3000 onder nummer L005.

5.2 RESULTATEN

De analysecertificaten van de grondmengmonsters en het grondwatermonster zijn opgenomen in bijlage 5. Om de resultaten voor grond te kunnen interpreteren worden deze vergeleken met de toetsingswaarden, zoals opgenomen in het Besluit activiteiten leefomgeving (Bal) en het Besluit kwaliteit leefomgeving (Bkl).

In bijlage 6 zijn de toetsingsresultaten (Bal en Bkl) opgenomen. In bijlage 7 de indicatieve toetsing aan het Rbk opgenomen. Een toelichting op de toetsingskaders is opgenomen in bijlage 8.

In de tabellen 5.2.1 en 5.2.2 is een overzicht van de toetsingsresultaten weergegeven met daarin de eventueel vastgestelde verontreinigingen. Tevens is de indicatieve toetsing aan de generieke waarde uit Rbk weergegeven.

Tabel 5.2.1: Toetsingsresultaten grondmengmonsters

Monstercode met bijbehorende meetpunten en -diepten (cm-mv)	**Toetsing Bal [2)]**		**Indicatieve toetsing Rbk [1)]**
	> Landbouw/natuur < interventiewaarde	**> interventiewaarde**	
Bovengrond			
M01, 01: 0-50, 02: 0-40, 03: 0-50, 03: 50-80, 04: 0-50, 04: 50-80	-	-	landbouw/natuur
Ondergrond			
M02, 01: 50-100, 02: 40-90, 03: 80-120, 04: 80-100	-	-	landbouw/natuur

1) Toetsingen zijn vooralsnog uitgevoerd volgens tijdelijke kaders omgevingswet in afwachting van formele vaststelling door Rijkswaterstaat medio 2024, hieraan kunnen geen rechten worden ontleend.

2) Voor grond zijn de toetsingsresultaten gebaseerd op de interventiewaarden zoals opgenomen in bijlage IIa van het Besluit activiteiten leefomgeving (Bal). Opgemerkt dient te worden dat gemeenten in een omgevingsplan per gebied of per gebruiksfunctie verschillende waarden voor de toelaatbare kwaliteit kan bevatten artikel 5.89j (Bkl).

Uit de toetsingsresultaten blijkt dat in zowel de boven- als ondergrond geen verhoogde gehalten aan onderzochte parameters zijn vastgesteld ten opzichte van de Interventiewaarde. Na indicatieve toetsing aan Rbk blijkt dat de boven- en ondergrond indicatief voldoen aan kwaliteitsklasse Landbouw/natuur.

Tabel 5.2.2: Toetsingsresultaten grondwatermonsters

Meetpunt en filterstelling (cm-mv)	**Datum bemonstering**	**Toetsing Bkl [1)]**	
		> Streefwaarde < interventiewaarde	**> interventiewaarde [2)]**
M01, 02-1: 150-250	5 maart 2024	Barium, zink	-

1) Voor grondwater zijn de toetsingsresultaten gebaseerd op de rijksomgevingswaarden zoals opgenomen in bijlage Vd van het Besluit kwaliteit leefomgeving (Bkl). Opgemerkt dient te worden dat Provincies in een omgevingsverordening omgevingswaarden kunnen stellen welke mogelijk strenger of aanvullend zijn op de rijksomgevingswaarden. Hierbij geldt de strenste eis bij samenloop conform artikel 2.16 (Bkl).

2) De interventiewaarden zijn gelijk aan de signaleringsparameters beoordeling grondwatersanering zoals genoemd in bijlage Vd in de Bkl.

Uit de toetsingsresultaten blijkt dat in het grondwater ter plaatse van de peilbuis 02 verhoogde concentraties aan barium en zink zijn vastgesteld ten opzichte van de streefwaarde. De concentraties van de overige parameters zijn lager dan de streefwaarde.

6 SAMENVATTING EN CONCLUSIE

6.1 SAMENVATTING

In opdracht van de Grondverzet van der Wal VOF is door Enviso Ingenieursbureau een verkennend bodemonderzoek conform de NEN 5740 uitgevoerd ter plaatse van de locatie Noordermeer 56 te Burgum.

Aanleiding voor het uitvoeren van het verkennend bodemonderzoek is de voorgenomen nieuwbouw op de locatie.

Het doel van het verkennend bodemonderzoek is het vaststellen van de milieuhygiënische kwaliteit van zowel de grond als het grondwater.

Vooronderzoek
Het perceel is gelegen in het buurtschap Noardermar en maakt onderdeel uit van het buitengebied rondom Burgum. De locatie is kadastraal bekend als gemeente Burgum, sectie I, nummer 3407 te Burgum. De oppervlakte van de onderzoekslocatie bedraagt minder dan 500 m^2.

Op basis van het uitgevoerde vooronderzoek wordt de onderzoekslocatie als 'onverdacht' beschouwd.

Zintuiglijke waarnemingen
Tijdens het veldwerk zijn geen waarnemingen gedaan welke duiden op eventuele bodemverontreiniging. Verder zijn zowel in de grond als op het maaiveld visueel geen bodemvreemde en asbestverdachte materialen aangetroffen.

Resultaten grond
Uit de toetsingsresultaten blijkt dat in zowel de boven- als ondergrond geen verhoogde gehalten ten opzichte van de Interventiewaarde zijn vastgesteld.

Resultaten grondwater
Uit de toetsingsresultaten blijkt dat in het grondwater geen verhoogde concentraties ten opzichte van de interventiewaarde zijn vastgesteld.

6.2 CONCLUSIE

Op basis van de onderzoeksresultaten kan worden geconcludeerd dat in de grond en het grondwater geen verhoogde gehalten/concentraties ten opzichte van de interventiewaarde zijn vastgesteld. De onderzoeksresultaten geven geen aanleiding tot het uitvoeren van een nader bodemonderzoek.

Uit milieuhygiënisch oogpunt bestaan er geen belemmeringen voor de voorgenomen nieuwbouw op de locatie.

Indien grond van de locatie wordt afgevoerd voor toepassing elders, volstaan de resultaten van het onderliggende bodemonderzoek mogelijk niet. Om definitief vast te stellen of de grond buiten de locatie kan worden hergebruikt, kan het bevoegd gezag (gemeente waar de grond zal worden toegepast) verzoeken om een partijkeuring conform het Besluit bodemkwaliteit.

ENVISO INGENIEURSBUREAU

Bijlage 1

Regionale ligging en kadastrale kaart



peilbuis
boring < 0.5m
boring < 1m
boring < 1.5m
boring < 2m
boring > = 2m
inspectiegat
sleuf
slib
depot
overigen

situatie tekening

onderzoek	**VO Noordermeer 56 te Burgum**
projectcode	**EN06787-001**
datum	**19-03-2024**
paraaf	
schaal	**1:3.000 op A4**

ENVISO Ingenieursbureau



peilbuis
boring < 0.5m
boring < 1m
boring < 1.5m
boring < 2m
boring > = 2m
inspectiegat
sleuf
slib
depot
overigen

situatie tekening

onderzoek	**VO Noordermeer 56 te Burgum**
projectcode	**EN06787-001**
datum	**19-03-2024**
paraaf	
schaal	**1:3.000 op A4**

ENVISO Ingenieursbureau

Bijlage 2

Samenvatting bodeminformatiesysteem

Achtkarspelen, Ameland, Dantumadiel, de Fryske Marren, Harlingen, Heerenveen, Noardeast-Fryslân, Opsterland, Ooststellingwerf, Schiermonnikoog, Smallingerland, Súdwest-Fryslân, Terschelling, Tytsjerksteradiel, Vlieland, Waadhoeke, Weststellingwerf en Provincie Fryslân

Bodeminformatie

Noordermeer 56 Burgum



Getoonde informatie in rapportage	Zorgmaatregel
25-meter contour	Slootdempingen
Locatie-ID	Locaties
Onderzoek vlak	Nog aanwezige dan wel gesaneerde tanks
Verontreinigingscontour	Boringen
Saneringscontour	

Toelichting

Deze rapportage is automatisch tot stand gekomen. De informatie is afkomstig uit het bodeminformatiesysteem van de Provincie Fryslân en de Friese gemeenten.
Voor het grondgebied van de gemeente Leeuwarden is alleen informatie opgenomen over waterbodemverontreiniging. Om volledige informatie te krijgen over de bodemkwaliteit in de gemeente Leeuwarden dient u zich te richten tot deze gemeente.

Alle in deze rapportage geraadpleegde informatiebronnen zijn in juli 2009 samengevoegd in één centrale database. Hierbij is geen inhoudelijke herbeoordeling van de samengevoegde informatie op de locaties uitgevoerd. Mocht u naar aanleiding van dit rapport nog stuiten op onduidelijkheden, dan kunt u contact opnemen met de betreffende gemeente waarin deze locatie ligt. Als het noodzakelijk is om een herbeoordeling uit te voeren van de locatie en eventueel omliggende locaties, dan zal de betreffende gemeente het dossier met eventuele aanvullende informatie opnieuw beoordelen en u voorzien van een nieuwe rapportage.

Beoordeling en advies

Deze rapportage geeft inzicht of in het kader van de saneringsregeling van de Wet bodembescherming nog acties ondernomen moeten worden binnen de opgegeven contour. De rapportage geeft antwoorden op de volgende vragen.
Is er bodeminformatie op het opgegeven adres geregistreerd?
Is er bodeminformatie binnen de opgegeven contour bekend?
Zo ja:
Wat is de kans op aanwezigheid van bodemverontreiniging dan wel de ernst van de geconstateerde verontreiniging?
Welke vervolg actie is nodig of wordt geadviseerd?
Indien antwoord op deze vragen ontbreekt kunt u zelf aan de hand van eventueel beschikbare informatie van bodembedreigende activiteiten en onderzoekssamenvattingen een eigen oordeel vormen. Mocht u behoefte hebben aan een bevestiging van uw oordeel neem dan contact op met de betreffende gemeente.

Nadere informatie over de Wet bodembescherming, de geraadpleegde informatie bronnen en gebruikte termen treft u aan in de bijlage van dit rapport.

Disclaimer

De bodeminformatie is met zorg ingevoerd. Toch kan het voorkomen dat deze informatie verouderd is, onvolledig is of onjuistheden bevat. De Provincie Fryslân en de Friese gemeenten achten zich niet aansprakelijk voor enigerlei schade die het directe of indirecte gevolg is van of in verband staat met het gebruik van deze informatie. U helpt de provincie en de gemeenten door eventuele geconstateerde fouten of gebreken te melden.

Leeswijzer

Met het plaatje op bladzijde 1 kunt u in één oogopslag zien wat voor relevante bodeminformatie aanwezig is:
- groen geeft aan dat er onderzoek is uitgevoerd;
- okergeel geeft aan dat er een verontreiniging zit
- bruin geeft aan dat er een sanering heeft plaatsgevonden
- zwart geeft aan de plekken waarop een zorgmaatregel (ook kadastraal geregistreerd) van toepassing is
- oranje lijnen geven de locatiecontour aan; kleine vierkantjes geven aan dat er gegevens over bedrijfsactiviteit aanwezig zijn
- blauwe lijnen geven de plek aan van slootdempingen of (tram en spoor)traces
- donkergroene punten geven aan waar boringen zijn gezet
- rode driehoekjes geven aan waar tanks zitten of hebben gezeten.

Het lange nummer verwijst naar een locatie-ID waaronder u nadere informatie kunt vinden in deze rapportage.
In het hoofdstuk Samenvatting bodeminformatie is de informatie over locaties, onderzoeken en tanks opgenomen welke (grafisch) binnen de opgegeven contour vallen.
Voor de gedetailleerde informatie behorende bij een locatie wordt u verwezen naar het hoofdstuk Aanvullende bodeminformatie.

Locaties (overlap met contour)

Gegevens niet beschikbaar

Uitgevoerde onderzoeken (overlap met contour)

Gegevens niet beschikbaar

Nog aanwezige dan wel gesaneerde tanks

Gegevens niet beschikbaar

Aanvullende bodeminformatie

Gegevens niet beschikbaar

Nog aanwezige dan wel gesaneerde tanks

Gegevens niet beschikbaar

Informatie van locaties in een straal van 25 meter rondom de locatie

Locaties (overlap met contour)

LOC. ID	Naam	Beoordeling Wbb	Vervolgactie Wbb
215658	BURG, Noordermeer!t	niet ernstig, licht tot matig verontreinigd	Uitvoeren aanvullend NO

Uitgevoerde onderzoeken (overlap met contour)

Loc. ID	Naam+datum onderzoek	Rapportnummer	Onderzoeksbureau
215658	Indicatief onderzoek 13-07-2013	212037	Verhoeve Advies & Realisatie BV

Nog aanwezige dan wel gesaneerde tanks

Gegevens niet beschikbaar

Aanvullende bodeminformatie

215658 BURG, Noordermeer!t

Locatiecode	NZ073700135
Straat	Noordermeer
Huisnummer	
Huisletter	
Toevoeging	
Postcode	
Plaats	Burgum
Gemeente	Tytsjerksteradiel (0737)
Land-/ Waterbodem	Landbodem
Bedrijfsactiviteit + kans op bodemverontreiniging	
Beoordeling Wbb	niet ernstig, licht tot matig verontreinigd
Opgelegde beperkingen Wbb	
Welke vervolgactie is nodig of wordt geadviseerd?	Uitvoeren aanvullend NO

Besluiten bij locatie

Gegevens niet beschikbaar

Onderzoeken bij locatie

Indicatief onderzoek 13-07-2013

Rapportnummer	212037
Datum rapport	13-07-2013
Onderzoeksbureau	Verhoeve Advies & Realisatie BV
Aanleiding	Civieltechnisch
Conclusie	Klasse industrie
Opmerkingen	Het onderzoek bestaat uit 10 tracés binnen de gemeente Tytsjerksteradiel en is per tracé ingevoerd.

Gebruiken bij locatie

Gegevens niet beschikbaar

Verontreinigingsbronnen uit het Historisch Bodembestand (HBB)

Gegevens niet beschikbaar

Nog aanwezige dan wel gesaneerde tanks

Gegevens niet beschikbaar

Bijlage:

1.Wet bodembescherming

De Wet bodembescherming (Wbb) schrijft voor, dat een melding moet worden gedaan aan het bevoegde gezag als men een bodemsanering of andere werkzaamheden in de verontreinigde bodem wil uitvoeren waarbij vermoed wordt dat het een bodemverontreiniging betreft groter dan 25m3 of een grondwaterverontreiniging groter dan 100m3. Op zo'n melding neemt het bevoegd gezag een 'besluit'. Ook als een sanering is uitgevoerd neemt het bevoegd gezag over het evaluatierapport een 'besluit'.

Gemeenten en de Wet bodembescherming

In de meeste gevallen worden ter voorbereiding van de uitvoering van infrastructurele werkzaamheden, woningbouw, milieuvergunningen en grondverplaatsing bodemonderzoeken uitgevoerd. Bij veel van deze onderzoeken is geen bodemverontreiniging geconstateerd en bij sommige in beperkte mate waarbij het niet noodzakelijk was een melding zoals bedoeld in de Wet bodembescherming door te geven aan het bevoegde gezag Wbb. Hoewel de gemeenten formeel de uitgevoerde onderzoeken zullen hebben getoetst aan de Wet bodembescherming is het toetsingsresultaat in veel gevallen niet vastgelegd in het bodeminformatiesysteem. Wel is bij elk rapport een conclusie of opmerking opgenomen met een samenvatting van het rapport.

Bevoegd gezag Wet bodembescherming.

De Provincie Fryslân is bevoegd gezag in het kader van de Wet bodembescherming (Wbb). De gemeente Leeuwarden is bevoegd gezag voor haar eigen grondgebied. Met de invoering van de Waterwet in 2009 is het Wetterskip Fryslân bevoegd gezag voor de waterbodems (Provincie Fryslân is nog bij hoge uitzondering bevoegd gezag voor waterbodems).
De besluiten en beschikkingen die zijn opgenomen in deze rapportage zijn afgegeven door de Provincie Fryslân.
Alleen beschikkingen over grondverontreiniging, voor zover de interventiewaarde zijn overschreden, zijn geregistreerd bij het Kadaster.

Het Kadaster en de Wet bodembescherming

Sinds 1995 worden ernstige gevallen van grondverontreinigingen ook geregistreerd bij het Kadaster.
Grondwaterverontreiniging en waterbodemverontreinigingen hoeven niet geregistreerd te worden bij het Kadaster. De registraties in het kader van de Wet bodembescherming kunt u opvragen bij het Kadaster.
Nota Bene: Als er onderzoeken en saneringen zijn uitgevoerd voor 1995 dan zijn hier geen beschikkingen op afgegeven en heeft ook geen registratie plaats gevonden bij het Kadaster.

Bedrijven en de Wet bodembescherming

Bedrijven zijn, in bepaalde gevallen, verplicht om bodemonderzoek te laten uitvoeren voor het verkrijgen van een omgevingsvergunning (bouw- en/of milieudeel). Nieuw ontstane bodemverontreiniging (als gevolg van calamiteiten) dient direct gemeld te worden bij het bevoegd gezag. De vervuiler zorgt onverwijld voor in beginsel een volledige verwijdering van de vervuiling.

Burgers en de Wet bodembescherming

Als burger kunt u op meerdere manieren te maken krijgen met (mogelijke) bodemverontreiniging. Veel voorkomende situaties zijn:
• Aan- of verkoop van een woning.
• Aanvraag omgevingsvergunning.
Zijn er naar aanleiding van de rapportage vragen betreffende de bodem, neem dan contact op met de gemeente.

2.Welke gegevensbronnen zijn geraadpleegd voor deze rapportage?

De gegevensbronnen zijn:
1. Registraties van beschikkingen en besluiten op (mogelijke) gevallen van bodem-, grondwater- en waterbodemverontreiniging en uitgevoerde saneringen zoals bedoeld is in het kader van de Wet bodembescherming (vanaf 1995).
2. Vermeldingen van bodemonderzoeken en bekende verontreinigingen en saneringen welke voor 1995 uitgevoerd zijn.
3. Uitgevoerde archiefonderzoeken naar mogelijk belastende (bedrijfs)activiteiten welke bodemverontreiniging hebben kunnen veroorzaken.
4. Gegevens uit luchtfoto interpretaties waarna in vergelijking met eerder genomen luchtfoto's sprake is van slootdempingen, stortplaatsen en erfverhardingen waar mogelijk verontreinigd materiaal in is gebruikt.
5. Uitgevoerde waterbodem en slibonderzoeken en eventueel uitgevoerde baggerwerken en saneringen
6. Informatie uit bodem- en grondwateronderzoeken of partijkeuringen welke de gemeente vereist voor het afgeven van omgevingsvergunningen, locatieontwikkeling of grondverplaatsing (Besluit bodemkwaliteit)
7. Brandstoftanks welke zijn verwijderd (Activiteitenbesluit) of nog aanwezig kunnen zijn met eventuele indicatie van aanwezige verontreiniging. (deze info is niet volledig)

Bijlage 3

Overzichtstekening onderzoekslocatie

N

01
02
03
04
56
I 3406
I 3407

Legenda

- bebouwing
- D 4087 — kadastrale grens met perceelnummer
- grens onderzoeksgebied
- toekomstige bebouwing
- boring
- peilbuis

0 2 4 6 8m

WIJZIGING	DATUM	OMSCHRIJVING WIJZIGINGEN	GETEKEND	CONTROLE

OPMERKINGEN:

OPDRACHTGEVER: Grondverzet van der Wal VOF

PROJECT : Noordermeer 56 te Burgum

GETEKEND:	RKB	AutoCAD	
CONTROLE:	FS	DATUM:	12-3-2024
SCHAAL:	1: 200	MAATEENHEID:	m

OMSCHRIJVING: Overzicht onderzoekslocatie

ENVISO Ingenieursbureau
Meerpaal 11
9206 AJ DRACHTEN
Postbus 508
9200 AM DRACHTEN
Tel.: 0512-586246
Fax.: 0512-586236
info@enviso.nl
www.enviso.nl

PROJECTNUMMER:	TEKENINGNUMMER:	BLAD 1 UIT 1
EN06787-001	06787-001-01	A3

© Het copyright van deze tekening behoort toe aan Enviso Ingenieursbureau

LOCATIE: M:\ENVISO\EN06700\EN06787 Noordermeer 56 te Burgum\06787-001-01.dwg

Bijlage 4

Bodemprofielen

01



type **grondboring**
datum **05-03-2024**
boormeester **S. Koen**
x **196830.01**
y **580851.03**

02

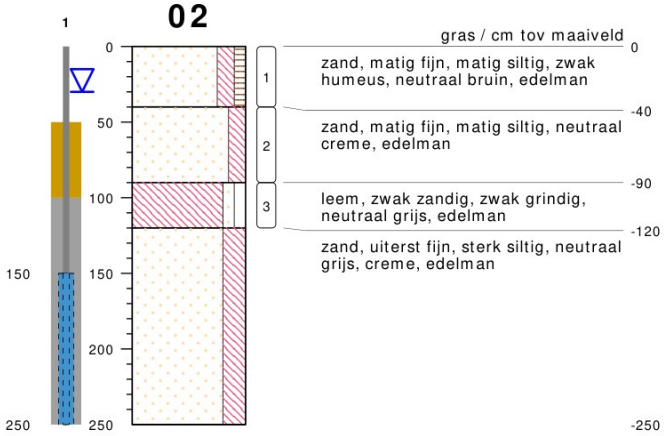

type **peilbuis met 1 filter**
datum **05-03-2024**
boormeester **S. Koen**
x **196830.28**
y **580841.26**



meetpunt 02
618945187

03



type **grondboring**
datum **05-03-2024**
boormeester **S. Koen**
x **196829.07**
y **580830.62**

bodemprofielen **schaal 1:50**

onderzoek **VO Noordermeer 56 te Burgum**
projectcode **EN06787-001**
getekend conform **NEN 5104**

ENVISO Ingenieursbureau

04



type	**grondboring**
datum	**05-03-2024**
boormeester	**S. Koen**
x	**196838.60**
y	**580831.13**

bodemprofielen **schaal 1:50**

onderzoek	**VO Noordermeer 56 te Burgum**
projectcode	**EN06787-001**
getekend conform	**NEN 5104**

ENVISO Ingenieursbureau

PEILBUIS

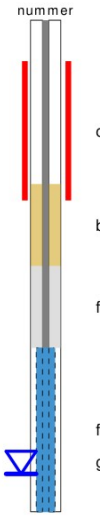

BORING



links= cm-maaiveld

rechts= cm+ NAP

OLIE OP WATER REACTIE

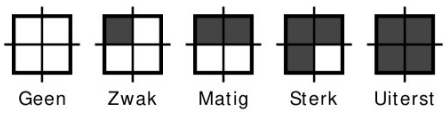

GEUR INTENSITEIT

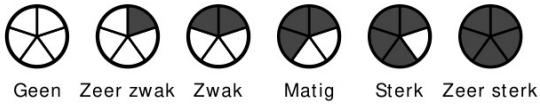

GRONDSOORTEN



GRIND, grindig (G,g)

ZAND, zandig (Z,z)

LEEM, siltig (L,s)

KLEI, kleiig (K,k)

VEEN, humeus (V,h)

slib

MATE VAN BIJMENGING

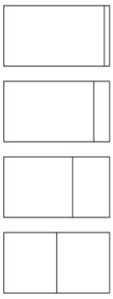

zwak - (0-5%)

matig - (5-15%)

sterk - (15-50%)

uiterst - (> 50%)

VERHARDINGEN



asfalt, beton, klinkers, tegels
stelconplaat, ondoordringbare laag

GRADATIE ZAND

uf = uiterst fijn (63-105 um)
zf = zeer fijn (105-150 um)
mf = matig fijn (150-210 um)
mg = matig grof (210-300 um)
zg = zeer grof (300-420 um)
ug = uiterst grof (420-2000 um)

OVERIG



bodemvreemde bestandsdelen aanwezig

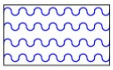

water

GRADATIE GRIND

f = fijn (2-5.6 mm)
mg = matig grof (5.6-16 mm)
zg = zeer grof (16-63 mm)

BESCHRIJVING BODEMLAAG

pid = foto ionisatie detector
bv = bodemvocht
ow = olie op water

Bijlage 5

Analysecertificaten grond en grondwater

AL-West B.V.
Dortmundstraat 16B, 7418 BH Deventer, the Netherlands
Tel. +31(0)570 788110
e-Mail: info@al-west.nl, www.al-west.nl

AGROLAB GROUP
Your labs. Your service.

ENVISO B.V.
Postbus 332
9200 AH DRACHTEN

Klantnr: 35006381

Analyserapport 1383209 EN06787-001 VO Noordermeer 56 te Burgum grond

Datum: 12.03.2024

Opdracht	1383209 Bodem / Eluaat
Opdrachtgever	35006381 ENVISO B.V.
Opdrachtacceptatie	06.03.2024
Project	122576 VO Noordermeer 56 te Burgum

Geachte heer, mevrouw,

Hierbij zenden wij u de resultaten van het door u aangevraagde laboratoriumonderzoek.

De analyses zijn, tenzij anders vermeld, uitgevoerd overeenkomstig onze erkenning voor de werkzaamheid "Analyse voor milieuhygiënisch bodemonderzoek" van het Besluit Bodemkwaliteit.

Dit rapport mag alleen in zijn geheel worden gereproduceerd. Eventuele bijlagen zijn onderdeel van het rapport.

Let op: alleen de algemene voorwaarden van AL-West gedeponeerd bij de KvK te Deventer, zijn van toepassing.

Indien u nog vragen heeft of aanvullende informatie wenst, verzoeken wij u om contact op te nemen met Klantenservice.

Wij vertrouwen erop u met de toegezonden informatie van dienst te zijn.

Dit analyserapport met opdrachtnummer 1383209 en analyserapportversie 1 bevat de analyse(s) van monsternummer(s) 742602, 742609.

Met vriendelijke groet,

AL-West B.V. (AGROLAB GROUP), J [redacted]

Parameters uitgevoerd door AL-West BV zijn geaccrediteerd volgens EN ISO/IEC 17025:2017. Alleen niet-geaccrediteerde en/of uitbestede parameters zijn gemarkeerd met het symbool *).

Kamer van Koophandel
Nr. 08110898
VAT/BTW-ID-Nr.:
NL 811132559 B01

Directeur [redacted]

kwaliteitswaarborg bodembeheer SIKB

TESTING RvA L 005

AL-West B.V.
Dortmundstraat 16B, 7418 BH Deventer, the Netherlands
Tel. +31(0)570 788110
e-Mail: info@al-west.nl, www.al-west.nl

AGROLAB GROUP
Your labs. Your service.

Analyserapport 1383209 EN06787-001 VO Noordermeer 56 te Burgum grond

Datum: 12.03.2024

Monster informatie

Monsternummer	Datum monstername	Monster beschrijving
742602	05.03.2024	M01, 01: 0-50, 02: 0-40, 03: 0-50, 03: 50-80, 04: 0-50, 04: 50-80
742609	05.03.2024	M02, 01: 50-100, 02: 40-90, 03: 80-120, 04: 80-100

Algemene monstervoorbehandeling

	Parameter	Eenheid	742602 M01, 01: 0-50, 02: 0-40...	742609 M02, 01: 50-100, 02: 40...
S	Voorbehandeling conform AS3000		++[1),2)]	++[1),2)]
S	Droge stof	%	81,4[1)]	83,1[1)]

Fracties (sedigraaf)

	Parameter	Eenheid	742602 M01, 01: 0-50, 02: 0-40...	742609 M02, 01: 50-100, 02: 40...
S	Fractie < 2 µm	% Ds	1,3	1,1

Klassiek Chemische Analyses

	Parameter	Eenheid	742602 M01, 01: 0-50, 02: 0-40...	742609 M02, 01: 50-100, 02: 40...
S	Organische stof[5)]	% Ds	1,9	0,9

Voorbehandeling metalen analyse

	Parameter	Eenheid	742602 M01, 01: 0-50, 02: 0-40...	742609 M02, 01: 50-100, 02: 40...
S	Koningswater ontsluiting		++[1),2)]	++[1),2)]

Metalen (AS3000)

	Parameter	Eenheid	742602 M01, 01: 0-50, 02: 0-40...	742609 M02, 01: 50-100, 02: 40...
S	Barium (Ba)	mg/kg Ds	<20[4)]	<20[4)]
S	Cadmium (Cd)	mg/kg Ds	<0,20[4)]	<0,20[4)]
S	Kobalt (Co)	mg/kg Ds	<3,0[4)]	<3,0[4)]
S	Koper (Cu)	mg/kg Ds	6,6	<5,0[4)]
S	Kwik (Hg)	mg/kg Ds	<0,05[4)]	<0,05[4)]
S	Lood (Pb)	mg/kg Ds	15	<10[4)]
S	Molybdeen (Mo)	mg/kg Ds	<1,5[4)]	<1,5[4)]
S	Nikkel (Ni)	mg/kg Ds	<4,0[4)]	<4,0[4)]
S	Zink (Zn)	mg/kg Ds	<20[4)]	<20[4)]

PAK (AS3000)

	Parameter	Eenheid	742602 M01, 01: 0-50, 02: 0-40...	742609 M02, 01: 50-100, 02: 40...
S	Anthraceen	mg/kg Ds	<0,050[4)]	<0,050[4)]
S	Benzo(a)anthraceen	mg/kg Ds	<0,050[4)]	<0,050[4)]
S	Benzo(ghi)peryleen	mg/kg Ds	<0,050[4)]	<0,050[4)]
S	Benzo(k)fluorantheen	mg/kg Ds	<0,050[4)]	<0,050[4)]
S	Benzo-(a)-Pyreen	mg/kg Ds	<0,050[4)]	<0,050[4)]
S	Chryseen	mg/kg Ds	<0,050[4)]	<0,050[4)]
S	Fenanthreen	mg/kg Ds	<0,050[4)]	<0,050[4)]
S	Fluorantheen	mg/kg Ds	<0,050[4)]	<0,050[4)]

Parameters uitgevoerd door AL-West BV zijn geaccrediteerd volgens EN ISO/IEC 17025:2017. Alleen niet-geaccrediteerde en/of uitbestede parameters zijn gemarkeerd met het symbool *).

Kamer van Koophandel
Nr. 08110898
VAT/BTW-ID-Nr.:
NL 811132559 B01

Directeur

kwaliteitswaarborg bodembeheer SIKB

TESTING RvA L 005

AL-West B.V.
Dortmundstraat 16B, 7418 BH Deventer, the Netherlands
Tel. +31(0)570 788110
e-Mail: info@al-west.nl, www.al-west.nl

AGROLAB GROUP
Your labs. Your service.

Analyserapport 1383209 EN06787-001 VO Noordermeer 56 te Burgum grond

Datum: 12.03.2024

Monster informatie

Monsternummer	Datum monstername	Monster beschrijving
742602	05.03.2024	M01, 01: 0-50, 02: 0-40, 03: 0-50, 03: 50-80, 04: 0-50, 04: 50-80
742609	05.03.2024	M02, 01: 50-100, 02: 40-90, 03: 80-120, 04: 80-100

	Parameter	Eenheid	742602 M01, 01: 0-50, 02: 0-40...	742609 M02, 01: 50-100, 02: 40...
S	Indeno-(1,2,3-c,d)pyreen	mg/kg Ds	<0,050[4)]	<0,050[4)]
S	Naftaleen	mg/kg Ds	<0,050[4)]	<0,050[4)]
S	**Som PAK (VROM) (Factor 0,7)**	**mg/kg Ds**	**0,35[3)]**	**0,35[3)]**

Minerale olie (AS3000/AS3200)

	Parameter	Eenheid	742602 M01, 01: 0-50, 02: 0-40...	742609 M02, 01: 50-100, 02: 40...
S	Koolwaterstoffractie C10-C40	mg/kg Ds	<35[4)]	<35[4)]
	Koolwaterstoffractie C10-C12*)	mg/kg Ds	<3[4)]	<3[4)]
	Koolwaterstoffractie C12-C16*)	mg/kg Ds	<3[4)]	<3[4)]
	Koolwaterstoffractie C16-C20*)	mg/kg Ds	<4[4)]	<4[4)]
	Koolwaterstoffractie C20-C24*)	mg/kg Ds	<5[4)]	<5[4)]
	Koolwaterstoffractie C24-C28*)	mg/kg Ds	<5[4)]	<5[4)]
	Koolwaterstoffractie C28-C32*)	mg/kg Ds	<5[4)]	<5[4)]
	Koolwaterstoffractie C32-C36*)	mg/kg Ds	<5[4)]	<5[4)]
	Koolwaterstoffractie C36-C40*)	mg/kg Ds	<5[4)]	<5[4)]

Polychloorbifenylen (AS3000)

	Parameter	Eenheid	742602 M01, 01: 0-50, 02: 0-40...	742609 M02, 01: 50-100, 02: 40...
S	PCB 28	mg/kg Ds	<0,0010[4)]	<0,0010[4)]
S	PCB 52	mg/kg Ds	<0,0010[4)]	<0,0010[4)]
S	PCB 101	mg/kg Ds	<0,0010[4)]	<0,0010[4)]
S	PCB 118	mg/kg Ds	<0,0010[4)]	<0,0010[4)]
S	PCB 138[6)]	mg/kg Ds	<0,0010[4)]	<0,0010[4)]
S	PCB 153	mg/kg Ds	<0,0010[4)]	<0,0010[4)]
S	PCB 180	mg/kg Ds	<0,0010[4)]	<0,0010[4)]
S	**Som PCB (7 Ballschmiter) (Factor 0,7)**	**mg/kg Ds**	**0,0049[3)]**	**0,0049[3)]**

De parameter-specifieke meetonzekerheid en informatie over de berekeningsmethode zijn op aanvraag beschikbaar, indien de gerapporteerde resultaten boven de parameterspecifieke rapportagegrens liggen. De minimale prestatiecriteria van de toegepaste methoden zijn in het algemeen gebaseerd op Richtlijn 2009/90/EG van de Europese Commissie met betrekking tot de meetonzekerheid.
[1)] Alle resultaten van de vaste parameters zijn gebaseerd op de droge stof (DS), behalve de analyten die zijn gemarkeerd met het teken [1)] die zijn gebaseerd op de oorspronkelijke stof (OS).
[2)] "++" Geeft aan dat de noodzakelijke behandeling in het laboratorium is uitgevoerd.
[3)] Bij deze som zijn resultaten "<rapportagegrens" vermenigvuldigd met 0,7.
[4)] Verklaring:"<" of n.a. betekent dat het gehalte van de component lager is dan de rapportagegrens.
[5)] Het organische stof gehalte is gecorrigeerd met het lutum gehalte, indien geen lutum is bepaald dan is gecorrigeerd met een lutum gehalte van 5,4%. Het organische stof gehalte is niet gecorrigeerd voor het vrij ijzer gehalte, tenzij dit bepaald is.
[6)] Het analyseresultaat van PCB 138 is mogelijk overschat vanwege co-elutie met PCB 163
S Erkend volgens AS SIKB 3000

Start van de test: 06.03.2024
Einde van de test: 12.03.2024

De resultaten hebben uitsluitend betrekking op de geteste items. In gevallen waarin het laboratorium niet verantwoordelijk was voor de

Parameters uitgevoerd door AL-West BV zijn geaccrediteerd volgens EN ISO/IEC 17025:2017. Alleen niet-geaccrediteerde en/of uitbestede parameters zijn gemarkeerd met het symbool *).

Kamer van Koophandel
Nr. 08110898
VAT/BTW-ID-Nr.:
NL 811132559 B01
Directeur

kwaliteitswaarborg bodembeheer SIKB

RvA TESTING L 005

AL-West B.V.
Dortmundstraat 16B, 7418 BH Deventer, the Netherlands
Tel. +31(0)570 788110
e-Mail: info@al-west.nl, www.al-west.nl

AGROLAB GROUP
Your labs. Your service.

Analyserapport 1383209 EN06787-001 VO Noordermeer 56 te Burgum grond

Datum: 12.03.2024

bemonstering, gelden de gerapporteerde resultaten voor de monsters zoals deze zijn ontvangen. Het laboratorium is niet verantwoordelijk voor de door de klant verstrekte informatie. Eventuele klantinformatie in dit analyserapport valt niet onder de accreditatie van het laboratorium en kan de geldigheid van de resultaten beïnvloeden. Gedeeltelijke reproductie van het rapport zonder onze schriftelijke toestemming is niet toegestaan.

AL-West B.V. (AGROLAB GROUP), [redacted]

Dit electronisch gegenereerde rapport is gecontroleerd en vrijgegeven.In overeenstemming met de vereisten van EN ISO/IEC 17025:2017 voor eenvoudige rapportage is dit rapport zonder handtekening rechtsgeldig.

AGROLAB GROUP

Methode	Parameter
conform Protocollen AS 3000	Voorbehandeling conform AS3000, Organische stof[5)], Barium (Ba), Cadmium (Cd), Kobalt (Co), Koper (Cu), Kwik (Hg), Lood (Pb), Molybdeen (Mo), Nikkel (Ni), Zink (Zn), Anthraceen, Benzo(a)anthraceen, Benzo(ghi)peryleen, Benzo(k)fluorantheen, Benzo-(a)-Pyreen, Chryseen, Fenanthreen, Fluorantheen, Indeno-(1,2,3-c,d)pyreen, Naftaleen, Som PAK (VROM) (Factor 0,7), Koolwaterstoffractie C10-C40, PCB 28, PCB 52, PCB 101, PCB 118, PCB 138[6)], PCB 153, PCB 180, Som PCB (7 Ballschmiter) (Factor 0,7)
conformNEN-EN12880; AS3000, AS3200; NEN-EN15934	Droge stof
eigen methode*)	Koolwaterstoffractie C10-C12*), Koolwaterstoffractie C12-C16*), Koolwaterstoffractie C16-C20*), Koolwaterstoffractie C20-C24*), Koolwaterstoffractie C24-C28*), Koolwaterstoffractie C28-C32*), Koolwaterstoffractie C32-C36*), Koolwaterstoffractie C36-C40*)
Protocollen AS 3000 / Protocollen AS 3200	Fractie < 2 µm, Koningswater ontsluiting

Parameters uitgevoerd door AL-West BV zijn geaccrediteerd volgens EN ISO/IEC 17025:2017. Alleen niet-geaccrediteerde en/of uitbestede parameters zijn gemarkeerd met het symbool *).

Kamer van Koophandel
Nr. 08110898
VAT/BTW-ID-Nr.:
NL 811132559 B01

Directeur [redacted]

kwaliteitswaarborg bodembeheer SIKB

TESTING RvA L 005

AL-West B.V.
Dortmundstraat 16B, 7418 BH Deventer, the Netherlands
Tel. +31(0)570 788110
e-Mail: info@al-west.nl, www.al-west.nl

CHROMATOGRAM for Order No. 1383209, Analysis No. 742602, created at 12.03.2024 06:42:44

Monster beschrijving: M01, 01: 0-50, 02: 0-40, 03: 0-50, 03: 50-80, 04: 0-50, 04: 50-80



Kamer van Koophandel
Nr. 08110898
VAT/BTW-ID-Nr.:
NL 811132559 B01

Directeur

AL-West B.V.
Dortmundstraat 16B, 7418 BH Deventer, the Netherlands
Tel. +31(0)570 788110
e-Mail: info@al-west.nl, www.al-west.nl

CHROMATOGRAM for Order No. 1383209, Analysis No. 742609, created at 12.03.2024 06:42:44

Monster beschrijving: M02, 01: 50-100, 02: 40-90, 03: 80-120, 04: 80-100



Kamer van Koophandel Nr. 08110898
VAT/BTW-ID-Nr.: NL 811132559 B01
Directeur

DOC-13-2303296?-NL-P2

AL-West B.V.
Dortmundstraat 16B, 7418 BH Deventer, the Netherlands
Tel. +31(0)570 788110
e-Mail: info@al-west.nl, www.al-west.nl

AGROLAB GROUP
Your labs. Your service.

ENVISO B.V.
Postbus 332
9200 AH DRACHTEN

Klantnr: 35006381

Analyserapport 1385973 - 758449 EN06787-001 VO Noordermeer 56 te Burgum Grondwater

Datum: 14.03.2024

Opdracht	1385973 Water
Opdrachtgever	35006381 ENVISO B.V.
Opdrachtacceptatie	12.03.2024
Project	122950 VO Noordermeer 56 te Burgum

Geachte heer, mevrouw,

Hierbij zenden wij u de resultaten van het door u aangevraagde laboratoriumonderzoek.

De analyses zijn, tenzij anders vermeld, uitgevoerd overeenkomstig onze erkenning voor de werkzaamheid "Analyse voor milieuhygiënisch bodemonderzoek" van het Besluit Bodemkwaliteit.

Dit rapport mag alleen in zijn geheel worden gereproduceerd. Eventuele bijlagen zijn onderdeel van het rapport.

Let op: alleen de algemene voorwaarden van AL-West gedeponeerd bij de KvK te Deventer, zijn van toepassing.

Indien u nog vragen heeft of aanvullende informatie wenst, verzoeken wij u om contact op te nemen met Klantenservice.

Wij vertrouwen erop u met de toegezonden informatie van dienst te zijn.

Dit analyserapport met opdrachtnummer 1385973 en analyserapportversie 1 bevat de analyse(s) van monsternummer(s) 758449.

Met vriendelijke groet,

AL-West B.V. (AGROLAB GROUP), Jørgen Smit, Tel. +31570788120

Parameters uitgevoerd door AL-West BV zijn geaccrediteerd volgens EN ISO/IEC 17025:2017. Alleen niet-geaccrediteerde en/of uitbestede parameters zijn gemarkeerd met het symbool *).

Kamer van Koophandel
Nr. 08110898
VAT/BTW-ID-Nr.:
NL 811132559 B01

Directeur



kwaliteitswaarborg bodembeheer SIKB

TESTING RvA L 005

DOC-13-23055680-NL-P1

AL-West B.V.
Dortmundstraat 16B, 7418 BH Deventer, the Netherlands
Tel. +31(0)570 788110
e-Mail: info@al-west.nl, www.al-west.nl

AGROLAB GROUP
Your labs. Your service.

Analyserapport 1385973 - 758449 EN06787-001 VO Noordermeer 56 te Burgum Grondwater

Datum: 14.03.2024

Monster informatie

Monsternummer	Monster beschrijving	Datum monstername
758449	M01, 02-1: 150-250	12.03.2024

Metalen (AS3000)

	Parameter	Eenheid	758449 M01, 02-1: 150-250
S	Barium (Ba)	µg/l	170
S	Cadmium (Cd)	µg/l	<0,20[2)]
S	Kobalt (Co)	µg/l	4,7
S	Koper (Cu)	µg/l	<2,0[2)]
S	Kwik (Hg)	µg/l	<0,050[2)]
S	Lood (Pb)	µg/l	<2,0[2)]
S	Molybdeen (Mo)	µg/l	<2,0[2)]
S	Nikkel (Ni)	µg/l	6,2
S	Zink (Zn)	µg/l	300

Aromaten (AS3000)

	Parameter	Eenheid	758449 M01, 02-1: 150-250
S	Benzeen	µg/l	<0,20[2)]
S	Tolueen	µg/l	<0,20[2)]
S	Ethylbenzeen	µg/l	<0,20[2)]
S	m,p-Xyleen	µg/l	<0,20[2)]
S	ortho-Xyleen	µg/l	<0,10[2)]
S	**Som Xylenen (Factor 0,7)**	**µg/l**	**0,21[1)]**
S	Naftaleen	µg/l	<0,020[2)]
S	Styreen	µg/l	<0,20[2)]

Chloorhoudende koolwaterstoffen (AS3000)

	Parameter	Eenheid	758449 M01, 02-1: 150-250
S	Dichloormethaan	µg/l	<0,20[2)]
S	Trichloormethaan (Chloroform)	µg/l	<0,20[2)]
S	Tetrachloormethaan (Tetra)	µg/l	<0,10[2)]
S	1,1-Dichloorethaan	µg/l	<0,20[2)]
S	1,2-Dichloorethaan	µg/l	<0,20[2)]
S	1,1,1-Trichloorethaan	µg/l	<0,10[2)]
S	1,1,2-Trichloorethaan	µg/l	<0,10[2)]
S	Vinylchloride	µg/l	<0,20[2)]
S	1,1-Dichlooretheen	µg/l	<0,10[2)]
S	Cis-1,2-Dichlooretheen	µg/l	<0,10[2)]
S	trans-1,2-Dichlooretheen	µg/l	<0,10[2)]
S	**Som cis/trans-1,2-Dichlooretheen (Factor 0,7)**	**µg/l**	**0,14[1)]**
S	**Som Dichlooretheen (Factor 0,7)**	**µg/l**	**0,21[1)]**
S	Trichlooretheen (Tri)	µg/l	<0,20[2)]
S	Tetrachlooretheen (Per)	µg/l	<0,10[2)]
S	1,1-Dichloorpropaan	µg/l	<0,20[2)]
S	1,2-Dichloorpropaan	µg/l	<0,20[2)]
S	1,3-Dichloorpropaan	µg/l	<0,20[2)]

Parameters uitgevoerd door AL-West BV zijn geaccrediteerd volgens EN ISO/IEC 17025:2017. Alleen niet-geaccrediteerde en/of uitbestede parameters zijn gemarkeerd met het symbool *).

Kamer van Koophandel
Nr. 08110898
VAT/BTW-ID-Nr.:
NL 811132559 B01
Directeur

kwaliteitswaarborg bodembeheer SIKB

TESTING RvA L 005

AL-West B.V.
Dortmundstraat 16B, 7418 BH Deventer, the Netherlands
Tel. +31(0)570 788110
e-Mail: info@al-west.nl, www.al-west.nl

AGROLAB GROUP
Your labs. Your service.

Analyserapport 1385973 - 758449 EN06787-001 VO Noordermeer 56 te Burgum Grondwater

Datum: 14.03.2024

Monster informatie

Monsternummer	Monster beschrijving	Datum monstername
758449	M01, 02-1: 150-250	12.03.2024

	Parameter	Eenheid	758449 M01, 02-1: 150-250
S	**Som Dichloorpropanen (Factor 0,7)**	**µg/l**	**0,42[1)]**

Broomhoudende koolwaterstoffen

	Parameter	Eenheid	758449 M01, 02-1: 150-250
S	Tribroommethaan (bromoform)	µg/l	<0,20[2)]

Minerale olie (AS3000)

	Parameter	Eenheid	758449 M01, 02-1: 150-250
S	Koolwaterstoffractie C10-C40	µg/l	<50[2)]
	Koolwaterstoffractie C10-C12*)	µg/l	<10[2)]
	Koolwaterstoffractie C12-C16*)	µg/l	<10[2)]
	Koolwaterstoffractie C16-C20*)	µg/l	<5,0[2)]
	Koolwaterstoffractie C20-C24*)	µg/l	<5,0[2)]
	Koolwaterstoffractie C24-C28*)	µg/l	<5,0[2)]
	Koolwaterstoffractie C28-C32*)	µg/l	<5,0[2)]
	Koolwaterstoffractie C32-C36*)	µg/l	<5,0[2)]
	Koolwaterstoffractie C36-C40*)	µg/l	<5,0[2)]

De parameter-specifieke meetonzekerheid en informatie over de berekeningsmethode zijn op aanvraag beschikbaar, indien de gerapporteerde resultaten boven de parameterspecifieke rapportagegrens liggen. De minimale prestatiecriteria van de toegepaste methoden zijn in het algemeen gebaseerd op Richtlijn 2009/90/EG van de Europese Commissie met betrekking tot de meetonzekerheid.
[1)] Bij deze som zijn resultaten "<rapportagegrens" vermenigvuldigd met 0,7.
[2)] Verklaring:"<" of n.a. betekent dat het gehalte van de component lager is dan de rapportagegrens.
S Erkend volgens AS SIKB 3000

Start van de test: 12.03.2024
Einde van de test: 13.03.2024

De resultaten hebben uitsluitend betrekking op de geteste items. In gevallen waarin het laboratorium niet verantwoordelijk was voor de bemonstering, gelden de gerapporteerde resultaten voor de monsters zoals deze zijn ontvangen. Het laboratorium is niet verantwoordelijk voor de door de klant verstrekte informatie. Eventuele klantinformatie in dit analyserapport valt niet onder de accreditatie van het laboratorium en kan de geldigheid van de resultaten beïnvloeden. Gedeeltelijke reproductie van het rapport zonder onze schriftelijke toestemming is niet toegestaan.

AL-West B.V. (AGROLAB GROUP), [redacted]

Dit electronisch gegenereerde rapport is gecontroleerd en vrijgegeven.In overeenstemming met de vereisten van EN ISO/IEC 17025:2017 voor eenvoudige rapportage is dit rapport zonder handtekening rechtsgeldig.

AGROLAB GROUP

Methode	Parameter
eigen methode*)	Koolwaterstoffractie C10-C12*), Koolwaterstoffractie C12-C16*), Koolwaterstoffractie C16-C20*), Koolwaterstoffractie C20-C24*), Koolwaterstoffractie C24-C28*), Koolwaterstoffractie C28-C32*), Koolwaterstoffractie C32-C36*), Koolwaterstoffractie C36-C40*)
Protocollen AS 3100	Barium (Ba), Cadmium (Cd), Kobalt (Co), Koper (Cu), Kwik (Hg), Lood (Pb), Molybdeen (Mo), Nikkel (Ni), Zink (Zn), Benzeen, Tolueen, Ethylbenzeen, m,p-Xyleen, ortho-Xyleen, Som Xylenen (Factor 0,7), Naftaleen, Styreen, Dichloormethaan, Trichloormethaan (Chloroform), Tetrachloormethaan (Tetra), 1,1-Dichloorethaan, 1,2-Dichloorethaan, 1,1,1-Trichloorethaan, 1,1,2-Trichloorethaan, Vinylchloride, 1,1-Dichlooretheen, Cis-1,2-

Parameters uitgevoerd door AL-West BV zijn geaccrediteerd volgens EN ISO/IEC 17025:2017. Alleen niet-geaccrediteerde en/of uitbestede parameters zijn gemarkeerd met het symbool *).

Kamer van Koophandel
Nr. 08110898
VAT/BTW-ID-Nr.:
NL 811132559 B01

Directeur [redacted]

kwaliteitswaarborg bodembeheer SIKB

RvA TESTING L 005

AL-West B.V.
Dortmundstraat 16B, 7418 BH Deventer, the Netherlands
Tel. +31(0)570 788110
e-Mail: info@al-west.nl, www.al-west.nl

AGROLAB GROUP
Your labs. Your service.

Analyserapport 1385973 - 758449 EN06787-001 VO Noordermeer 56 te Burgum Grondwater

Datum: 14.03.2024

Dichlooretheen, trans-1,2-Dichlooretheen, Som cis/trans-1,2-Dichlooretheen (Factor 0,7), Som Dichlooretheen (Factor 0,7), Trichlooretheen (Tri), Tetrachlooretheen (Per), 1,1-Dichloorpropaan, 1,2-Dichloorpropaan, 1,3-Dichloorpropaan, Som Dichloorpropanen (Factor 0,7), Tribroommethaan (bromoform), Koolwaterstoffractie C10-C40

Parameters uitgevoerd door AL-West BV zijn geaccrediteerd volgens EN ISO/IEC 17025:2017. Alleen niet-geaccrediteerde en/of uitbestede parameters zijn gemarkeerd met het symbool *).

Kamer van Koophandel
Nr. 08110898
VAT/BTW-ID-Nr.:
NL 811132559 B01

Directeur

kwaliteitswaarborg bodembeheer SIKB

TESTING
RvA L 005

DOC-13-23055680-NL-P4

AL-West B.V.
Dortmundstraat 16B, 7418 BH Deventer, the Netherlands
Tel. +31(0)570 788110
e-Mail: info@al-west.nl, www.al-west.nl

CHROMATOGRAM for Order No. 1385973, Analysis No. 758449, created at 14.03.2024 13:24:55

Monster beschrijving: M01, 02-1: 150-250



Kamer van Koophandel
Nr. 08110898
VAT/BTW-ID-Nr.:
NL 811132559 B01

Directeur

Bijlage 6

Toetsingsresultaten grond en grondwater (Bal en Bkl)

Toetsingsinstellingen	
Versie	1.0.0
Toetsingsmethode	Beoordeling aan de interventiewaarde bodemkwaliteit (landbodem) [T.130]

De toetsing is uitgevoerd volgens de vigerende wetgeving waarbij gebruik gemaakt is van de BOTOVA webservice (zie https://www.BOTOVA-service.nl/)

Opdracht	
Opdrachtnummer	1383209
Laboratorium	AL-West B.V.
Matrix	Vaste stoffen
Project	EN06787-001 VO Noordermeer 56 te Burgum grond
Datum binnenkomst	06.03.2024
Rapportagedatum	12.03.2024
CRM	[redacted]

AL-West B.V. - AL-West B.V. (AGROLAB GROUP) Dortmundstraat 16B NL - 7418 BH Deventer. Tel: +31 570 788110 Fax: +31 570 788108

Monster	
Analysenummer	742602
Monsteromschrijving	M01, 01: 0-50, 02: 0-40, 03: 0-50, 03: 50-80, 04: 0-50, 04: 50-80
Datum monstername	2024-03-05 00:00:00
Monstersoort	Bodem / Eluaat
Versie	1

Gehanteerde waarden voor dit monster		
Humus (%)	1,9	Gemeten waarde
Lutum (%)	1,3	Gemeten waarde

Resultaat voor dit monster	
Toetsingsresultaat	Voldoet aan Interventiewaarde

Parameter	Resultaat	Eenheid	Resultaat (G_standaard)	BOTOVA-eenheid	Toetsing	IW
Cadmium (Cd)	< 0,2	mg/kg Ds	0,24	mg/kg	<= Interventiewaarde	13
Zink (Zn)	< 20	mg/kg Ds	33,2	mg/kg	<= Interventiewaarde	720
Nikkel (Ni)	< 4	mg/kg Ds	8,17	mg/kg	<= Interventiewaarde	100
Molybdeen (Mo)	< 1,5	mg/kg Ds	1,05	mg/kg	<= Interventiewaarde	190
Lood (Pb)	15	mg/kg Ds	23,6	mg/kg	<= Interventiewaarde	530
Koper (Cu)	6,6	mg/kg Ds	13,7	mg/kg	<= Interventiewaarde	190
Kobalt (Co)	< 3	mg/kg Ds	7,38	mg/kg	<= Interventiewaarde	190
Kwik (Hg)	< 0,05	mg/kg Ds	0,05	mg/kg	<= Interventiewaarde	36
Koolwaterstoffractie C10-C40	< 35	mg/kg Ds	122	mg/kg	<= Interventiewaarde	5000
som 10 polyaromatische koolwaterstoffen (VROM)			0,35	mg/kg	<= Interventiewaarde	40
som 7 polychloorbifenylen PCB28, 52, 101, 118, 138, 153, 180			24,5	ug/kg	<= Interventiewaarde	1000

AL-West B.V. - AL-West B.V. (AGROLAB GROUP) Dortmundstraat 16B NL - 7418 BH Deventer. Tel: +31 570 788110 Fax: +31 570 788108

Monster	
Analysenummer	742609
Monsteromschrijving	M02, 01: 50-100, 02: 40-90, 03: 80-120, 04: 80-100
Datum monstername	2024-03-05 00:00:00
Monstersoort	Bodem / Eluaat
Versie	1

Gehanteerde waarden voor dit monster		
Humus (%)	0,9	Gemeten waarde
Lutum (%)	1,1	Gemeten waarde

Resultaat voor dit monster	
Toetsingsresultaat	Voldoet aan Interventiewaarde

Parameter	Resultaat	Eenheid	Resultaat (G_standaard)	BOTOVA-eenheid	Toetsing	IW
Cadmium (Cd)	< 0,2	mg/kg Ds	0,24	mg/kg	<= Interventiewaarde	13
Zink (Zn)	< 20	mg/kg Ds	33,2	mg/kg	<= Interventiewaarde	720
Nikkel (Ni)	< 4	mg/kg Ds	8,17	mg/kg	<= Interventiewaarde	100
Molybdeen (Mo)	< 1,5	mg/kg Ds	1,05	mg/kg	<= Interventiewaarde	190
Lood (Pb)	< 10	mg/kg Ds	11	mg/kg	<= Interventiewaarde	530
Koper (Cu)	< 5	mg/kg Ds	7,24	mg/kg	<= Interventiewaarde	190
Kobalt (Co)	< 3	mg/kg Ds	7,38	mg/kg	<= Interventiewaarde	190
Kwik (Hg)	< 0,05	mg/kg Ds	0,05	mg/kg	<= Interventiewaarde	36
Koolwaterstoffractie C10-C40	< 35	mg/kg Ds	122	mg/kg	<= Interventiewaarde	5000
som 7 polychloorbifenylen PCB28, 52, 101, 118, 138, 153, 180			24,5	ug/kg	<= Interventiewaarde	1000
som 10 polyaromatische koolwaterstoffen (VROM)			0,35	mg/kg	<= Interventiewaarde	40

Tabelinformatie	
Toetsing BOTOVA	Toetsresultaat uit BOTOVA
IW	Interventiewaarde

Toetsingsinstellingen	
Versie	2.2.0
Toetsingsmethode	Beoordeling kwaliteit van grondwater volgens Wbb [T.13]

De toetsing is uitgevoerd volgens de vigerende wetgeving waarbij gebruik gemaakt is van de BOTOVA webservice (zie https://www.BOTOVA-service.nl/)

Opdracht	
Opdrachtnummer	1385973
Laboratorium	AL-West B.V.
Matrix	Water
Project	EN06787-001 VO Noordermeer 56 te Burgum Grondwater
Datum binnenkomst	12.03.2024
Rapportagedatum	14.03.2024
CRM	Jørgen Smit

AL-West B.V. - AL-West B.V. (AGROLAB GROUP) Dortmundstraat 16B NL - 7418 BH Deventer. Tel: +31 570 788110 Fax: +31 570 788108

Monster	
Analysenummer	758449
Monsteromschrijving	M01, 02-1: 150-250
Datum monstername	2024-03-12 00:00:00
Monstersoort	Water
Versie	1

Gehanteerde waarden voor dit monster	
Water diep/ondiep	Ondiep

Resultaat voor dit monster	
Toetsingsresultaat	Overschrijding Streefwaarde

Parameter	Resultaat	Eenheid	Resultaat (G_standaard)	BOTOVA-eenheid	Toetsing	SW	IW	IW indic	T-index	Toets oordeel
Kwik (Hg)	< 0,05	µg/l	0,035	ug/l	<= Streefwaarde	0,05	0,3		-1	<= SW
Molybdeen (Mo)	< 2	µg/l	1,4	ug/l	<= Streefwaarde	5	300		-1	<= SW
Kobalt (Co)	4,7	µg/l	4,7	ug/l	<= Streefwaarde	20	100		-1	<= SW
Barium (Ba)	170	µg/l	170	ug/l	> Streefwaarde	50	625		0,2	> SW en <= T
Zink (Zn)	300	µg/l	300	ug/l	> Streefwaarde	65	800		0,32	> SW en <= T
Nikkel (Ni)	6,2	µg/l	6,2	ug/l	<= Streefwaarde	15	75		-1	<= SW
Lood (Pb)	< 2	µg/l	1,4	ug/l	<= Streefwaarde	15	75		-1	<= SW
Koper (Cu)	< 2	µg/l	1,4	ug/l	<= Streefwaarde	15	75		-1	<= SW
Cadmium (Cd)	< 0,2	µg/l	0,14	ug/l	<= Streefwaarde	0,4	6		-1	<= SW
Benzeen	< 0,2	µg/l	0,14	ug/l	<= Streefwaarde	0,2	30		-1	<= SW
Tolueen	< 0,2	µg/l	0,14	ug/l	<= Streefwaarde	7	1000		-1	<= SW
Ethylbenzeen	< 0,2	µg/l	0,14	ug/l	<= Streefwaarde	4	150		-1	<= SW
Naftaleen	< 0,02	µg/l	0,014	ug/l	<= Streefwaarde	0,01	70		-1	<= SW
Styreen	< 0,2	µg/l	0,14	ug/l	<= Streefwaarde	6	300		-1	<= SW
Dichloormethaa	< 0,2	µg/l	0,14	ug/l	<= Streefwaarde	0,01	1000		-1	<= SW
Trichloormetha (Chloroform)	< 0,2	µg/l	0,14	ug/l	<= Streefwaarde	6	400		-1	<= SW
Tetrachloormet (Tetra)	< 0,1	µg/l	0,07	ug/l	<= Streefwaarde	0,01	10		-1	<= SW
1,1-Dichloorethaan	< 0,2	µg/l	0,14	ug/l	<= Streefwaarde	7	900		-1	<= SW
1,2-Dichloorethaan	< 0,2	µg/l	0,14	ug/l	<= Streefwaarde	7	400		-1	<= SW
1,1,1-Trichloorethaan	< 0,1	µg/l	0,07	ug/l	<= Streefwaarde	0,01	300		-1	<= SW
1,1,2-Trichloorethaan	< 0,1	µg/l	0,07	ug/l	<= Streefwaarde	0,01	130		-1	<= SW
Vinylchloride	< 0,2	µg/l	0,14	ug/l	<= Streefwaarde	0,01	5		-1	<= SW
1,1-Dichlooretheen	< 0,1	µg/l	0,07	ug/l	<= Streefwaarde	0,01	10		-1	<= SW
Trichlooretheen (Tri)	< 0,2	µg/l	0,14	ug/l	<= Streefwaarde	24	500		-1	<= SW
Tetrachloorethe (Per)	< 0,1	µg/l	0,07	ug/l	<= Streefwaarde	0,01	40		-1	<= SW
Koolwaterstoffi C10-C40	< 50	µg/l	35	ug/l	<= Streefwaarde	50	600		-1	<= SW
som 3 dichloorpropan (som 1,1- en 1,2- en 1,3-)			0,42	ug/l	<= Streefwaarde	0,8	80		-1	<= SW
som dichlooretheen-isomeren			0,14	ug/l	<= Streefwaarde	0,01	20		-1	<= SW
som xyleen-isomeren			0,21	ug/l	<= Streefwaarde	0,2	70		-1	<= SW

(S) Enkele parameters ontbreken in de som: som 16 aromatische oplosmiddelen (Bbk, 1-1-2008)

Tabelinformatie	
Toetsing BOTOVA	Toetsresultaat uit BOTOVA
SW	Streefwaarde
IW	Interventiewaarde
IW indic	Indicatief niveau voor ernstige verontreiniging grondwater
T-index	Index voor de afwijking van Gstandaard tov gemiddelde van Streefwaarde en Interventiewaarde
Toets oordeel	Parameteroordeel op basis van de waarde bij 'T-index'

Tabelinformatie	
Index < 0	GStandaard < AW
0 < Index < 0,5	GStandaard ligt tussen de AW en de oude T
0,5 < Index < 1	GStandaard ligt tussen de oude T en I
Index > 1	I overschreden

Bijlage 7

Toetsingsresultaten grond (Rbk)

Toetsingsinstellingen	
Versie	1.0.0
Toetsingsmethode	Beoordeling kwaliteitsklassen van grond en baggerspecie bij toepassen op of in de landbodem [T.101]

De toetsing is uitgevoerd volgens de vigerende wetgeving waarbij gebruik gemaakt is van de BOTOVA webservice (zie https://www.BOTOVA-service.nl/)

Opdracht	
Opdrachtnummer	1383209
Laboratorium	AL-West B.V.
Matrix	Vaste stoffen
Project	EN06787-001 VO Noordermeer 56 te Burgum grond
Datum binnenkomst	06.03.2024
Rapportagedatum	12.03.2024
CRM	Jørgen Smit

AL-West B.V. - AL-West B.V. (AGROLAB GROUP) Dortmundstraat 16B NL - 7418 BH Deventer. Tel: +31 570 788110 Fax: +31 570 788108

Monster	
Analysenummer	742602
Monsteromschrijving	M01, 01: 0-50, 02: 0-40, 03: 0-50, 03: 50-80, 04: 0-50, 04: 50-80
Datum monstername	2024-03-05 00:00:00
Monstersoort	Bodem / Eluaat
Versie	1

Gehanteerde waarden voor dit monster		
Humus (%)	1,9	Gemeten waarde
Lutum (%)	1,3	Gemeten waarde

Resultaat voor dit monster	
Toetsingsresultaat	Klasse landbouw/natuur

Parameter	Resultaat	Eenheid	Resultaat (G_standaard)	BOTOVA-eenheid	Toetsing	LN	W	IND	SV
Cadmium (Cd)	< 0,2	mg/kg Ds	0,24	mg/kg	<= Landbouw/natuur	0,6	1,2	4,3	13
Zink (Zn)	< 20	mg/kg Ds	33,2	mg/kg	<= Landbouw/natuur	140	200	720	720
Nikkel (Ni)	< 4	mg/kg Ds	8,17	mg/kg	<= Landbouw/natuur	35	39	100	100
Molybdeen (Mo)	< 1,5	mg/kg Ds	1,05	mg/kg	<= Landbouw/natuur	1,5	88	190	190
Lood (Pb)	15	mg/kg Ds	23,6	mg/kg	<= Landbouw/natuur	50	210	530	530
Koper (Cu)	6,6	mg/kg Ds	13,7	mg/kg	<= Landbouw/natuur	40	54	190	190
Kobalt (Co)	< 3	mg/kg Ds	7,38	mg/kg	<= Landbouw/natuur	15	35	190	190
Kwik (Hg)	< 0,05	mg/kg Ds	0,05	mg/kg	<= Landbouw/natuur	0,15	0,83	4,8	36
Koolwaterstoffractie C10-C40	< 35	mg/kg Ds	122	mg/kg	<= Landbouw/natuur	190	190	500	5000
som 7 polychloorbifenylen PCB28, 52, 101, 118, 138, 153, 180			24,5	ug/kg	<= Landbouw/natuur	20	40	500	1000
som 10 polyaromatische koolwaterstoffen (VROM)			0,35	mg/kg	<= Landbouw/natuur	1,5	6,8	40	40

AL-West B.V. - AL-West B.V. (AGROLAB GROUP) Dortmundstraat 16B NL - 7418 BH Deventer. Tel: +31 570 788110 Fax: +31 570 788108

Monster	
Analysenummer	742609
Monsteromschrijving	M02, 01: 50-100, 02: 40-90, 03: 80-120, 04: 80-100
Datum monstername	2024-03-05 00:00:00
Monstersoort	Bodem / Eluaat
Versie	1

Gehanteerde waarden voor dit monster		
Humus (%)	0,9	Gemeten waarde
Lutum (%)	1,1	Gemeten waarde

Resultaat voor dit monster	
Toetsingsresultaat	Klasse landbouw/natuur

Parameter	Resultaat	Eenheid	Resultaat (G_standaard)	BOTOVA-eenheid	Toetsing	LN	W	IND	SV
Cadmium (Cd)	< 0,2	mg/kg Ds	0,24	mg/kg	<= Landbouw/natuur	0,6	1,2	4,3	13
Zink (Zn)	< 20	mg/kg Ds	33,2	mg/kg	<= Landbouw/natuur	140	200	720	720
Nikkel (Ni)	< 4	mg/kg Ds	8,17	mg/kg	<= Landbouw/natuur	35	39	100	100
Molybdeen (Mo)	< 1,5	mg/kg Ds	1,05	mg/kg	<= Landbouw/natuur	1,5	88	190	190
Lood (Pb)	< 10	mg/kg Ds	11	mg/kg	<= Landbouw/natuur	50	210	530	530
Koper (Cu)	< 5	mg/kg Ds	7,24	mg/kg	<= Landbouw/natuur	40	54	190	190
Kobalt (Co)	< 3	mg/kg Ds	7,38	mg/kg	<= Landbouw/natuur	15	35	190	190
Kwik (Hg)	< 0,05	mg/kg Ds	0,05	mg/kg	<= Landbouw/natuur	0,15	0,83	4,8	36
Koolwaterstoffractie C10-C40	< 35	mg/kg Ds	122	mg/kg	<= Landbouw/natuur	190	190	500	5000
som 7 polychloorbifenylen PCB28, 52, 101, 118, 138, 153, 180			24,5	ug/kg	<= Landbouw/natuur	20	40	500	1000
som 10 polyaromatische koolwaterstoffen (VROM)			0,35	mg/kg	<= Landbouw/natuur	1,5	6,8	40	40

Tabelinformatie	
Toetsing BOTOVA	Toetsresultaat uit BOTOVA
LN	Kwaliteitseis landbouw/natuur voor landbodem
W	Maximale waarden kwaliteitsklasse wonen
IND	Maximale waarden kwaliteitsklasse industrie
SV	Kwaliteitseis sterk verontreinigd voor landbodem

Bijlage 8

Toelichting toetsingskaders

Toetsingskader achtergrond-, streef- en interventiewaarden
Hieronder wordt uitgebreider op de begrippen achtergrond-, streef- en interventiewaarden en hun betekenis ingegaan.

Bij de toetsing wordt een uitspraak gedaan op parameterniveau én op monsterniveau. Met betrekking tot het bepalen van de achtergrondwaarden kan in sommige gevallen de overallconclusie op monsterniveau afwijken ten opzichte van de conclusie op parameterniveau als gevolg van de toetsregel die in artikel 4.2.2 van de Regeling bodemkwaliteit staat. In dit artikel wordt beschreven wat onder het overschrijden van de achtergrondwaarden wordt verstaan.

De achtergrondwaarden (AW) zijn landelijk geldende waarden voor een multifunctionele bodemkwaliteit en geven de bovengrens aan voor wat in de dagelijkse praktijk 'schone grond' wordt genoemd. Deze achtergrondwaarden zijn vastgesteld op basis van gehalten zoals deze voorkomen in de bodem van natuur- en landbouwgronden. Dit omdat in dergelijke gronden geen belasting door lokale verontreinigingsbronnen aanwezig wordt geacht. De streefwaarde (S) geeft het concentratieniveau in grondwater aan waarboven wel en waaronder geen sprake is van een aantoonbare verontreiniging.

De interventiewaarde (I) geeft het concentratieniveau in de grond, waterbodem of grondwater aan waarboven de functionele eigenschappen die de bodem voor mens, plant en dier heeft, in ernstige mate kunnen zijn verminderd. In het overheidsbeleid wordt gesproken van een geval van ernstige bodemverontreiniging, indien de gemiddelde concentratie aan één stof de interventiewaarde overschrijdt in tenminste 25 m^3 grond/slib of voor het grondwater in tenminste 100 m^3 bodemvolume. Over de hoeveelheid grond/slib of grondwater waarop een eventuele overschrijding van de interventiewaarde zich voordoet kan in een eerste onderzoek meestal nog geen betrouwbare uitspraak worden gedaan. Daarom kunnen op basis van de resultaten van dit eerste onderzoek dan ook geen conclusies worden getrokken ten aanzien van het wel of niet ernstig zijn van het verontreinigingsgeval.

Bij de getoetste waarden is tevens een index opgenomen. Deze index is als volgt berekend:
Index = (GSSD - AW) / (I - AW).
Een negatieve waarde voor de index houdt in dat de gestandaardiseerde meetwaarde (GSSD) lager is dan de achtergrondwaarde. Bij een index boven de 1 ligt de gestandaardiseerde meetwaarde boven de interventiewaarde. Een index tussen de 0 en 0,5 betekent dat de gestandaardiseerde meetwaarde (ver) onder de interventiewaarde ligt. Een index tussen de 0,5 en 1 houdt in dat de gestandaardiseerde meetwaarde (dicht) bij de interventiewaarde ligt.

Afhankelijk van de specifieke situatie geeft dit mogelijk aanleiding voor het uitsplitsen van een mengmonster en/of het uitvoeren van een nader onderzoek. Met een nader bodemonderzoek kan de ernst en spoedeisendheid van het geval wordt vastgesteld. Een nader onderzoek kan worden uitgevoerd als er een duidelijke indicatie bestaat dat sprake is van een geval van ernstige bodemverontreiniging.

Een geval van ernstige bodemverontreiniging kan zich ook voordoen zonder dat de interventiewaarden worden overschreden. Als een verontreiniging zich zodanig in een ander milieucompartiment (bijv. het grondwater) of objecten (bijv. consumptiegewassen) verspreidt dat daar schadelijke effecten kunnen optreden, is er sprake van een geval van ernstige bodemverontreiniging. Ook als het bij puntbronnen van verontreinigingen (bijv. op grond van berekeningen) waarschijnlijk is dat zonder maatregelen op korte termijn (binnen maximaal enkele maanden) een verontreiniging van genoemde 25 of 100 m^3 bodemvolume kan optreden, is er sprake van een geval van ernstige bodemverontreiniging.

Bij de toetsing worden de gemeten gehalten in grondmonsters aan de hand van geanalyseerde of geschatte gehalten organisch stof en lutum gevalideerd omgerekend middels BOTOVA naar zogenaamde standaardbodemcondities (bodem met 10% organische stof en 25% lutum). Indien de gehalten of concentraties in grond- en grondwatermonsters lager zijn dan de gerapporteerde rapportagegrens worden deze gevalideerd herberekend middels BOTOVA tot een gestandaardiseerde meetwaarde (gerapporteerde rapportagegrens maal 0,7). Deze gestandaardiseerde meetwaarden (GSSD) worden vergeleken met de normwaarden.

Barium
In de Circulaire bodemsanering per 1 juli 2013 is aangegeven dat de norm voor barium tijdelijk is ingetrokken. Gebleken is namelijk dat de interventiewaarde voor barium lager was dan het gehalte dat van nature in de bodem voorkomt. Indien sprake is van verhoogde bariumgehalten ten opzichte van de natuurlijke achtergrond als gevolg van een antropogene bron, kan dit gehalte worden beoordeeld op basis van de voormalige interventiewaarde voor barium van 920 mg/kg ds (voor standaardbodem). Analyses op barium dienen wel nog te worden uitgevoerd, maar de resultaten hoeven dus niet meer getoetst te worden, tenzij een duidelijke antropogene bron aanwezig is. Het gemeten gehalte aan barium is conform de circulaire bodemsanering per 1 juli 2013, niet getoetst aan de voormalige interventiewaarde. Dit in verband met het voor deze parameter ontbreken van een aanwijsbare antropogene bron.

Toetsingskader asbest
De resultaten van het NEN 5707 onderzoek worden conform het huidige overheidsbeleid getoetst aan de interventiewaarde uit de Circulaire bodemsanering. De interventiewaarde voor asbest in bodem, grond en baggerspecie bedraagt 100 mg/kg d.s., uitgaande van een gewogen gehalte (het gehalte serpentijnasbest, vermeerderd met tien maal het gehalte amfiboolasbest).

Indien onderzoek is gedaan naar respirabele vezels, wordt de gemeten concentratie getoetst aan de risicogrenswaarde van 10 mg/kg (gewogen). Indien deze concentratie niet wordt overschreden is er geen sprake van onaanvaardbare risico's.

Voor het bepalen van de spoedeisendheid van een sanering van een bodemverontreiniging met asbest die is ontstaan voor juni 1993 dient gebruik te worden gemaakt van het protocol 'Milieuhygiënisch Saneringscriterium Bodem - protocol asbest'. Dit protocol is opgenomen als bijlage 3 van de Circulaire bodemsanering.

Op basis van het fysische en chemische karakter is er voor asbest geen sprake van verspreidingsrisico's en ecologische risico's, maar wel van humane risico's. In dit kader worden twee categorieën van (humane) risico's onderscheiden:

Acceptabele risico's
Hierbij dient de plaats, mate en omvang van de bodemverontreiniging nauwkeurig geregistreerd te worden bij het Kadaster. Ook kan het bevoegd gezag voorschrijven om beheersmaatregelen te treffen om blootstelling aan de verontreiniging te voorkomen. Als de inrichting van de locatie wijzigt, dienen de locatiespecifieke risico's opnieuw te worden beoordeeld.

Onacceptabele risico's
Naast kadastrale registratie dienen spoedig saneringsmaatregelen te worden genomen op het betreffende deel van de locatie. De termijn 'spoedig' dient uitgewerkt te worden door het bevoegd gezag in een beschikking.

Puin
De resultaten van het NEN 5897 onderzoek worden conform het huidige overheidsbeleid getoetst aan de regelingeving zoals opgenomen in het Productenbesluit asbest.

In het Productenbesluit asbest is vermeld dat het verboden is om asbest of asbesthoudende producten te vervaardigen, in Nederland in te voeren, voorhanden te hebben, aan een ander ter beschikking te stellen, toe te passen of te bewerken. Een product wordt niet als asbesthoudend beschouwd als aan het product geen asbest opzettelijk is toegevoegd en het gehalte serpentijnasbest, vermeerderd met tien maal het gehalte amfiboolasbest niet hoger is dan 100 mg/kg ds. Deze waarde wordt in voorliggende rapportage aangeduid als restconcentratienorm.

Hergebruik van grond en puin
Indien de grond en het puin wordt hergebruikt, is het Besluit bodemkwaliteit van toepassing. In dit besluit is opgenomen dat voor asbest in grond en puin een gewogen gehalte van 100 mg/kg ds (het gehalte serpentijnasbest, vermeerderd met tien maal het gehalte amfiboolasbest) als maximale samenstellingswaarde geldt.

Toetsingskader Besluit bodemkwaliteit
De gemeten gehalten in een partij grond worden getoetst aan de maximale waarden en rekenregels uit het Besluit- en de Regeling bodemkwaliteit, specifiek de regels die gelden voor het volgens het generieke kader toepassen op landbodem. De mate van overschrijden van de bovengenoemde maximale waarden bepaald tot welke klasse een toe te passen partij grond of de ontvangende landbodem behoort. Deze classificatie is echter alleen mogelijk indien de monsterneming en het laboratoriumonderzoek zijn uitgevoerd door bij regeling van Onze Ministers bepaalde methoden alsmede door een persoon of instelling die daarvoor beschikt over een erkenning.

De op basis van de bovenstaande maximale waarden in te delen klassen zijn:

Achtergrondwaarde
De landbodem dan wel een toe te passen partij grond wordt geclassificeerd als 'altijd toepasbaar' (oftewel schoon), wanneer de gemeten gehalten de achtergrondwaarden niet overschrijden. In artikel 4.2.2 van de Regeling is beschreven wat onder het overschrijden van de achtergrondwaarden wordt verstaan.

Kwaliteitsklasse 'wonen'
De kwaliteit van een partij grond die op landbodem wordt toegepast, wordt beoordeeld als de kwaliteitsklasse 'wonen', wanneer de gemeten gehalten de bovengenoemde achtergrondwaarden overschrijden maar lager zijn dan de maximale waarden voor de bodemkwaliteitsklasse 'wonen' (zie artikel 4.4.1 van de Regeling). De kwaliteit van de ontvangende landbodem wordt beoordeeld als de kwaliteitsklasse 'wonen', wanneer de gemeten gehalten de bovengenoemde achtergrondwaarden overschrijden maar lager zijn dan de maximale waarden voor de bodemkwaliteitsklasse 'wonen'. In artikel 4.10.2 van de Regeling is beschreven wat onder het overschrijden van de maximale waarden voor de kwaliteitsklasse 'wonen' wordt verstaan.

Kwaliteitsklasse 'industrie'
De kwaliteit van de ontvangende landbodem alsmede van een partij grond die op landbodem wordt toegepast, wordt beoordeeld als de kwaliteitsklasse 'industrie' wanneer de gemeten gehalten de maximale waarden voor de kwaliteitsklasse 'wonen' overschrijden, maar lager zijn dan de maximale waarden voor de bodemkwaliteitsklasse 'industrie' (zie artikel 4.4.1 en 4.10.2 van de Regeling).

Niet toepasbare grond
Wanneer de gemeten gehalten in een partij grond de maximale waarden voor de kwaliteitsklasse 'industrie' overschrijden (en wordt geclassificeerd als 'niet toepasbaar > industrie' of 'niet toepasbaar > interventiewaarde'), dan komt deze grond niet in aanmerking voor hergebruik volgens het generieke toetsingskader of verwerking in een grootschalige bodemtoepassing. In dat geval dient te worden nagegaan of mogelijk wordt voldaan aan de voorwaarden voor het gebiedsspecifieke toetsingskader (art. 44 t/m 53 van het Besluit).

Toetsingskader PFAS
In onderstaande tabel wordt een overzicht gegeven van de toepassingswaarden die in de onderscheiden situaties waarin grond en baggerspecie worden toegepast, kunnen worden gehanteerd. Dit zijn toepassingswaarden voor het toepassen van grond en baggerspecie, waarmee invulling wordt gegeven aan de wettelijke zorgplichten. Het is momenteel nog niet mogelijk om een cumulatieve toepassingswaarde voor PFAS vast te stellen. Daarom zijn er in het handelingskader alleen toepassingswaarden voor individuele PFAS aangegeven.

De aangegeven toepassingswaarden kunnen binnen de randvoorwaarden die daarvoor in het Besluit bodemkwaliteit zijn gegeven, op lokaal of regionaal niveau in een aangewezen bodembeheergebied worden gespecificeerd als er lokaal aanleiding is om een andere waarde vast te stellen. Ook is het mogelijk om de zorgplichten voor specifieke toepassingen nader in te vullen.

De nummers in de eerste kolom corresponderen met de nummers van de paragrafen waarin de toepassingswaarden in het hiernavolgende worden toegelicht.

Tabel A: Toepassingsnormen voor het toepassen van grond en baggerspecie

Categorie	Toepassingssituatie		Toepassingswaarde (µg/kg d.s.) (2) (3) (4) (5) (7)
Op de landbodem			
4.1	Grond en baggerspecie toepassen		
	Bodemkwaliteitsklasse	**Bodemfunctieklasse**	
	wonen of industrie	wonen of industrie	PFOS = 3 PFOA = 7 Overige PFAS = 3
	landbouw/natuur	wonen of industrie	PFOS = 1,4 PFOA = 1,9 Overige PFAS = 1,4
	Landbouw/natuur, wonen of industrie	landbouw/natuur	PFOS = 1,4 PFOA = 1,9 Overige PFAS = 1,4
4.2	Baggerspecie verspreiden, als bedoeld in artikel 35, onder f, Bbk (verspreiden van baggerspecie op aangrenzend perceel of weilanddepot)		PFOS = 3 PFOA = 7 Overige PFAS = 3
4.3	Grond en baggerspecie grootschalig toepassen		PFOS = 3 PFOA = 7 Overige PFAS = 3
4.4	Grond en baggerspecie toepassen in grondwaterbeschermingsgebieden		Gebiedskwaliteit, indien niet bekend 0,1
4.5, vervallen	Grond en baggerspecie toepassen onder grondwaterniveau, met inbegrip van grootschalige toepassing.		Vervalt, zie categorie 4.1, 4.2 en 4.3
In een oppervlaktewaterlichaam(9)			
4.6, vervallen	Grond toepassen		Vervalt, zie categorie 4.8.2, 4.9.1 en 4.9.2
4.7	Baggerspecie verspreiden in hetzelfde oppervlaktewaterlichaam of aansluitende (sedimentdelende)(10) stroomafwaarts gelegen oppervlaktewaterlichamen (als bedoeld in artikel 35, onder g, Bbk		Toepasbaar, wel meten en toetsen op uitschieters(8).
4.8.1	Baggerspecie toepassen in hetzelfde oppervlaktewaterlichaam in ophogingen in waterbouwkundige constructies, uitgezonderd de diepe plas, als bedoeld in artikel 35, onder d, Bbk		Toepasbaar, wel meten en toetsen op uitschieters(8).
4.8.2	Het in een ander oppervlaktewaterlichaam uitgezonderd een diepe plas(1): • verspreiden van baggerspecie (bij niet-sedimentdelende oppervlaktewaterlichamen) als bedoeld in artikel 35, onder g, Bbk en • het toepassen van baggerspecie en grond in ophogingen in waterbouwkundige constructies als bedoeld in artikel 35, onder d, Bbk.		Rijkswater: PFOS = 3,7 PFOA = 0,8 Overige PFAS = 0,8 Anders: PFOS = 1,1 PFOA = 0,8 Overige PFAS= 0,8
4.9.1	Baggerspecie en grond toepassen in niet-vrijliggende diepe plassen die in open verbinding staan met een rijkswater (1) (6)		PFOS = 3,7 PFOA = 0,8 Overige PFAS = 0,8
4.9.2	Baggerspecie en grond toepassen in andere diepe plassen dan bedoeld onder 4.9.1(5)(6)		PFOS = 1,1 PFOA = 0,8 Overige PFAS = 0,8

Voetnoten bij tabel:

(1) Onder 'diepe plas' wordt verstaan: Een met water gevulde verdieping / put in de (water)bodem die ontstaan is als gevolg van zand-, grind-, of kleiwinning of dijkdoorbraak (zoals wielen en kolken).
Onder 'vrijliggende diepe plas' wordt verstaan: diepe plas, die niet is gelegen in een oppervlaktewaterlichaam in beheer bij het Rijk en die bovendien boven de spronglaag nauwelijks wordt gevoed door oppervlaktewater van elders (de verblijftijd van het water is voor 90% van het jaar langer dan een maand). Als de diepe plas is gelegen in een groter oppervlaktewaterlichaam wordt de rest van het oppervlaktewaterlichaam beschouwd als oppervlaktewater van elders.
Onder 'niet-vrijliggende diepe plas' wordt verstaan: diepe plas, gelegen in een oppervlaktewaterlichaam in beheer bij het

Rijk, of diepe plas die niet aan de definitie van vrijliggende plas voldoet. Deze definities zijn afkomstig uit de 'Handreiking voor het herinrichten van diepe plassen'.

(2) Op de waarden uit deze tabel hoeft geen bodemtypecorrectie te worden toegepast als het gehalte van organische stof minder dan 10% bedraagt. Als het gehalte organisch stof ligt tussen 10-30% dient wel een bodemtypecorrectie uitgevoerd te worden. Als het gehalte organisch stof boven de 30% is aangetoond dient het gehalte organisch stof van 30% gebruikt te worden bij de bodemtypecorrectie.

(3) Tenzij een lokale maximale waarde is vastgesteld (zie paragraaf5).

(4) PFOS en PFOA worden getoetst aan de hand van de sommatie van de concentraties lineair en vertakt. Overige PFAS worden getoetst per stof (dus niet gesommeerd).

(5) Voor plassen waar nog geen verondieping heeft plaatsgevonden, kan niet van de toepassingswaarde in de tabel worden uitgegaan. In deze gevallen zal de waterbeheerder als bevoegd gezag in overleg met gemeente en provincie een uitvoerige afweging moeten maken of deze verondieping gewenst is en welke voorwaarden hieraan moeten worden gesteld. Hierbij moet op basis van de zorgplichten zelf worden bepaald welke kwaliteit grond en baggerspecie verantwoord kan worden toegepast.

(6) Alleen indien in de nabijheid van de diepe plas geen kwetsbaar object is gelegen. Hiervoor is een toetsingskader opgenomen in de Handreiking voor de herinrichting van diepe plassen.

(7) Indien meetgehalten onder de bepalingsgrens liggen, mag de beoordelaar naar analogie van bijlage G, onderdeel IV van de Rbk (Regeling bodemkwaliteit), ervan uitgaan dat de kwaliteit van de grond, grondwater, baggerspecie, bodem, bodem of oever van een oppervlaktewaterlichaam voldoet aan de toepassingswaarden.

(8) Metingen om uitschieters te identificeren zijn bedoeld om te bepalen of er in partijen mogelijk sprake kan zijn van puntbronvervuilingen. Als vuistregel kan hiervoor de P95-waarde van een bepaalde PFAS worden gehanteerd.
Bagger uit rijkswateren: In 2007 is voor een aantal metalen het onderscheid tussen matig verontreinigde locaties en hot spots gemaakt op basis van bagger uit het rivierengebied (Maas en Rijn). Per stof zijn uit deze gegevens P95-waarden afgeleid. Destijds zijn geen PFAS gemeten, maar aangevuld met recente projecten van RWS is hieruit een P95-percentiel af te leiden: PFOS = 8,2 µg/kg d.s., PFOA = 0,8 µg/kg d.s., EtFOSAA = 5,5 µg/kg d.s., MeFOSAA = 1,0 µg/kg d.s.. Op basis hiervan kan voor overige PFAS de laagste van de genoemde waarden, 0,8 µg/kg d.s., worden aangehouden.
Bagger uit regionale wateren: In 2019 is in het kader van het herverontreinigingsniveau (HVN) een inventarisatie uitgevoerd van de gehalten PFAS in bagger uit regionale watergangen. Hiervoor zijn PFAS-gehalten verzameld en verwerkt in een database. Uitsluitend voor de stoffen die voldoende vaak zijn gemeten, zijn uit deze gegevens P95-waarden afgeleid: PFOS = 2,2 µg/kg d.s., PFOA = 0,9 µg/kg d.s., EtFOSAA = 1,8 µg/kg d.s. Voor overige PFAS kan de waarde 0,8 µg/kg d.s., worden aangehouden.
Hogere dan voornoemde waarden in respectievelijk bagger uit rijkswateren en regionale wateren kunnen een aanwijzing zijn voor de aanwezigheid van een puntbronvervuiling in de partij. Wat vervolgens de mogelijkheden zijn voor de betreffende partij, hangt onder meer af van de aantallen gemeten uitschieters, de hoogte van de gemeten waarden en de lokale situatie. Dit is aan het bevoegd gezag om te beoordelen.

(9) Hier wordt met ‘oppervlaktewaterlichaam’ bedoeld: samenhangend geheel van vrij aan het aardoppervlak voorkomend water, met de daarin aanwezige stoffen, alsmede de bijbehorende bodem en oevers (met uitzondering van uitdrukkelijk krachtens de Waterwet aangewezen drogere oevergebieden), alsmede flora en fauna.

(10) Oppervlaktewaterlichamen zijn ‘sedimentdelend’ als sediment vrij uitgewisseld kan worden tussen de oppervlaktewaterlichamen door stroming, wind of getij.

Gebiedsspecifiek beleid
De toepassingswaarden die in het handelingskader zijn opgenomen, zijn in beginsel voor het hele land bedoeld. Het verdient aanbeveling dat de betrokken overheden, zoals gemeenten, zelf het initiatief nemen om de aanwezigheid van PFAS op lokaal niveau preciezer in beeld te brengen. Zij hebben deze informatie namelijk nodig als grondslag voor hun gebiedsspecifieke beleid als zij lokale maximale waarden willen vaststellen die afwijken van de generieke waarden. Een van de vereisten die het Besluit bodemkwaliteit voor dergelijk gebiedsspecifiek beleid stelt is de vaststelling van een bodemkwaliteitskaart, die een beeld geeft van het voorkomen van PFAS in een aangewezen bodembeheergebied. Een dergelijke bodemkwaliteitskaart kan ook dienen als grondslag om op eenvoudige wijze de voor het toepassen benodigde milieuhygiënische verklaringen te kunnen afgeven en daarmee onderzoekslasten in individuele gevallen te beperken en vertraging bij het grondverzet te voorkomen.

Met gebiedsspecifiek beleid kan voor PFAS lokaal meer ruimte worden geboden, maar kan ook een strengere waarde worden vastgesteld dan de toepassingswaarden van het handelingskader. Via het vaststellen van minder strenge lokale maximale waarden kan worden afgeweken van het uitgangspunt van het Besluit bodemkwaliteit dat geen verslechtering van de bestaande bodemkwaliteit op een specifieke locatie is toegestaan. Dit houdt in dat de bestaande bodemkwaliteit op de locatie waar de grond of baggerspecie wordt toegepast kan verslechteren, maar omdat tot de lokale maximale waarde alleen grond en baggerspecie mogen worden toegepast die in het bodembeheergebied zelf zijn ontgraven, is op gebiedsniveau echter geen sprake van verslechtering.

De in het handelingskader opgenomen achtergrondwaarden kunnen in heel Nederland worden aangehouden, tenzij is of wordt voorzien in gebiedsspecifiek beleid [1].

Als de wens bestaat om in het kader van gebiedsspecifiek beleid een lokale maximale waarde vast te stellen moet de gemeente, onderscheidenlijk waterbeheerder, een bodembeheergebied aanwijzen (indien de lokale maximale waarde een verslechtering op de locatie van toepassen toestaat) en een goede motivering, bij voorkeur in een nota bodembeheer, vaststellen die aan de eisen van het Besluit bodemkwaliteit voldoet. Daarbij kan gebruik worden gemaakt van de Risicotoolbox bodem, onderscheidenlijk de Risicotoolbox waterbodems. Deze zullen worden aangevuld met informatie over PFAS. Tot die tijd kan bij het vaststellen van lokale maximale waarden boven de risicogrenswaarde die door het RIVM zijn aangegeven, over de risico's van de lokale maximale waarden advies worden ingewonnen bij het RIVM.

Voor het vaststellen van soepelere waarden kan aanleiding bestaan als de bestaande bodemkwaliteit in een gebied slechter is dan de toepassingswaarden die landelijk worden gehanteerd, en de in het gebied vrijkomende grond en baggerspecie van slechtere kwaliteit hierdoor volgens de landelijke toepassingswaarden niet mag worden toegepast. Op voorwaarde dat in het aangewezen bodembeheergebied op gebiedsniveau sprake is van stand-still kunnen de nodige afwegingen worden gemaakt die vraag en aanbod van grond en baggerspecie binnen het gebied op elkaar afstemmen teneinde impasses bij het grondverzet en baggerwerkzaamheden te voorkomen.

[1] Overigens staat artikel 39 van het Besluit bodemkwaliteit niet in de weg aan het vaststellen van lokale maximale waarden voor PFAS die lager zijn dan de achtergrondwaarde. PFAS zijn immers niet-genormeerde stoffen waarvoor nog geen achtergrondwaarde is vastgesteld in de Regeling bodemkwaliteit.

Ministerie van Infrastructuur en Waterstaat

RWS INFORMATIE

Rijkswaterstaat Water, Verkeer en Leefomgeving

Griffioenlaan 2
3526 LA UTRECHT
Postbus 2232
3500 GE UTRECHT
T 088 797 11 11
www.rijkswaterstaat.nl

Contactpersoon
[redacted]

Datum
28 november 2023

memo

BoToVa wijzigingen Omgevingswet

Beste gebruiker BoToVa,

Oplevering van de Omgevingswet-toetsen in service BoToVa heeft vertraging opgelopen en is niet per 1 januari 2024 beschikbaar. Via deze memo informeren wij u over de wijzigingen die volgen uit de Omgevingswet en hoe u de resultaten van de huidige toetsen om kunt zetten naar de nieuwe toetsen Omgevingswet.

Hieronder een overzicht van de reeds bestaande toetsen WBB/BBK en de nieuwe toetsen Omgevingswet.

Huidige toetsen (blijven beschikbaar ivm overgangsrecht)	**Nieuwe toetsen Omgevingswet**	**Regelgeving**
T.1 Beoordeling kwaliteit van grond en bagger bij toepassing op of in de bodem	T.101 Beoordeling kwaliteitsklassen van grond en baggerspecie bij toepassen op of in de landbodem	Bijlage B, tabel 1 Rbk 2022
	T.101B Beoordeling kwaliteitsklasse van baggerspecie bij toepassen op landbodem in GBT	Bijlage B, tabel 3a Rbk 2022
T.2 Beoordeling kwaliteit ontvangende landbodem	T.102 Beoordeling kwaliteitsklassen ontvangende landbodem	Bijlage B, tabel 1 Rbk 2022
T.3 Beoordeling kwaliteit van bagger en ontvangende bodem bij toepassing in een oppervlaktewaterlichaam	T.103a Beoordeling kwaliteitsklassen van baggerspecie bij toepassen in een oppervlaktewaterlichaam	Bijlage B, tabel 2 Rbk 2022
	T.103b Beoordeling kwaliteitsklassen van de ontvangende waterbodem	Bijlage B, tabel 2 Rbk 2022
T.4 Beoordeling kwaliteit van grond bij toepassing op bodem of oever van oppervlaktewater	T.104 Beoordeling kwaliteitsklassen van grond bij toepassen in een oppervlaktewaterlichaam	Bijlage B, tabel 2 Rbk 2022

Huidige toetsen (blijven beschikbaar ivm overgangsrecht)	**Nieuwe toetsen Omgevingswet**	**Regelgeving**
T.5 Beoordeling kwaliteit van bagger bij verspreiden op een aangrenzend perceel (landbodem)	T.105 Beoordeling geschiktheid van baggerspecie bij verspreiden op de landbodem	Bijlage B, tabel 3b Rbk 2022
T.6 Beoordeling kwaliteit van bagger bij verspreiden in een zoet oppervlaktewaterlichaam	T.106 Beoordeling geschiktheid van baggerspecie bij verspreiden in een zoet oppervlaktewaterlichaam	Bijlage B, tabel 3c Rbk 2022
T.7 Beoordeling kwaliteit van bagger bij verspreiden in een zout oppervlaktewaterlichaam	T.107 Beoordeling geschiktheid van baggerspecie bij verspreiden in een zout oppervlaktewaterlichaam (Noordzee of Waddenzee/Zeeuwse Delta)	Bijlage B, tabel 3c Rbk 2022
T.8 Beoordeling kwaliteit van grond bij GBT op landbodem (emissietoetswaarde)		Bijlage B, tabel 3a Rbk 2022
T.9 Beoordeling kwaliteit van baggerspecie bij GBT op landbodem (emissietoetswaarde)		Bijlage B, tabel 3a Rbk 2022
T.10 Beoordeling kwaliteit van grond bij GBT in oppervlaktewaterlichamen (emissietoetswaarde)		Bijlage B, tabel 3a Rbk 2022
T.11 Beoordeling kwaliteit van baggerspecie bij GBT in oppervlaktewaterlichamen (emissietoetswaarde)		Bijlage B, tabel 3a Rbk 2022
T.12 Beoordeling kwaliteit van grond volgens Wbb		Bijlage 1 van Circulaire bodemsanering 2013
T.13 Beoordeling kwaliteit van grondwater volgens Wbb		Bijlage 1 van Circulaire bodemsanering 2013
T.27 Beoordeling kwaliteit van grond en baggerspecie bij GBT; Emissiewaarden	T.127 Beoordeling emissiearme grond en baggerspecie (GBT emissiewaarde)	Bijlage B, tabel 3a Rbk 2022
	T.129 Beoordeling emissiearme grond en baggerspecie (GBT emissietoetswaarde)	Bijlage B, tabel 3a Rbk 2022
T.16 Beoordeling kwaliteit bouwstoffen (emissie)	T.116 Beoordeling kwaliteit bouwstoffen (emissie)	Bijlage A, tabel 1 Rbk 2022
T.17 Beoordeling kwaliteit bouwstoffen (samenstelling)	T.117 Beoordeling kwaliteit bouwstoffen (samenstelling)	Bijlage A, tabel 2 Rbk 2022

Huidige toetsen (blijven beschikbaar ivm overgangsrecht)	**Nieuwe toetsen Omgevingswet**	**Regelgeving**
T.31 Beoordeling kwaliteit bouwstoffen (hergebruik Bsb) op monsterniveau	T.131 Beoordeling kwaliteit bouwstoffen (hergebruik Bsb) op monsterniveau	
	T.130 Beoordeling aan de interventiewaarde bodemkwaliteit (landbodem)	Bijlage IIA van het Bal

Inhoudelijk zijn er een aantal wijzigingen:

1 **De terminologie voor klassenindeling wijzigt.**

Kwaliteitsklassen en kwaliteitseisen voor landbodem en grond

Kwaliteitseis	Ondergrens van kwaliteitsklasse	Bovengrens van kwaliteitsklasse	Voormalige benaming (voor inwerkingtreding Omgevingswet)
Landbouw/natuur	-	Landbouw/natuur	Achtergrondwaarde
Wonen	Landbouw/natuur	Wonen	Klasse Wonen
Industrie	Wonen	Industrie	klasse Industrie
Matig verontreinigd	Industrie	Interventiewaarde bodemkwaliteit	Niet toepasbaar en niet sterk verontreinigd (beneden interventiewaarde)
Sterk verontreinigd	Interventiewaarde bodemkwaliteit	-	Niet toepasbaar en sterk verontreinigd (boven interventiewaarde)

De kwaliteitseisen staan in tabel 1 van bijlage B van de Regeling Bodemkwaliteit 2022. Deze kwaliteitseisen bepalen in welke kwaliteitsklasse de landbodem of de grond wordt ingedeeld.

Kwaliteitsklassen baggerspecie en waterbodem

Kwaliteitseis	Ondergrens van kwaliteitsklasse	Bovengrens van kwaliteitsklasse	Voormalige benaming
Niet verontreinigd (waterbodem) / Algemeen toepasbaar (baggerspecie)	-	Niet verontreinigd (waterbodem) / Algemeen toepasbaar (baggerspecie)	Achtergrondwaarde
Licht verontreinigd	Niet verontreinigd (waterbodem) / Algemeen toepasbaar (baggerspecie)	Licht verontreinigd	Maximale waarde kwaliteitsklasse A
Matig verontreinigd	Licht verontreinigd	Matig verontreinigd	Maximale waarde kwaliteitsklasse B (interventiewaarde waterbodem)
Sterk verontreinigd	Matig verontreinigd	-	Niet toepasbaar

De kwaliteitseisen staan in tabel 2 van bijlage B van de Regeling Bodemkwaliteit 2022. Deze kwaliteitseisen bepalen in welke kwaliteitsklasse de waterbodem of baggerspecie wordt ingedeeld.

De kwaliteitseis 'niet verontreinigd (waterbodem) en algemeen toepasbaar (baggerspecie)' is vergelijkbaar met de kwaliteitseis 'Landbouw/natuur' voor de landbodem. Verder wijken deze kwaliteitseisen af van de kwaliteitseisen voor de landbodem. Er zijn geen functieklassen voor de waterbodem. De kwaliteitseisen voor de waterbodem en baggerspecie komen overeen met de normen die voor inwerkingtreding van de Omgevingswet in de Regeling bodemkwaliteit stonden.

Aanvullende informatie is terug te vinden op

Normen en kwaliteitseisen bodem | Informatiepunt Leefomgeving (iplo.nl)
Kwaliteits- en bodemfunctieklassen bij activiteiten op of in de bodem | Informatiepunt Leefomgeving (iplo.nl)
Kwaliteitseisen voor het toepassen van grond of baggerspecie | Informatiepunt Leefomgeving (iplo.nl)

2 Aanpassing normen voor verspreiden baggerspecie op landbodempercelen (T105).

De kwaliteitseisen voor het verspreiden van baggerspecie op de landbodem zijn aangepast en gebaseerd op het landbouwkundig gebruik. In de Regeling bodemkwaliteit 2022 is de toxische druk van het mengsel van stoffen (msPAF) en enkele normen voor metalen, minerale olie en PCB's aangepast ten opzichte van de Regeling bodemkwaliteit die voorheen gold. (zie bladzijde 368 van de regeling bodemkwaliteit 2022)

Factsheet verspreiden van baggerspecie onder de Omgevingswet | Informatiepunt Leefomgeving (iplo.nl)
Kwaliteitseisen verspreiden baggerspecie | Informatiepunt Leefomgeving (iplo.nl)

3 Aanpassing normen voor polymeerbeton

Voor polymeerbeton geldt een maximale concentratiewaarde van 20 mg/kg droge stof voor de stof ethylbenzeen en xylenen (som). (Bijlage A, tabel 2, voetnoot 3 van de Regeling Bodemkwaliteit 2022)

4 IBC vervalt

Nog overgangsrecht voor IBC bouwstoffen tot 1-7-2024. Zie Overgangsrecht Besluit bodemkwaliteit | Informatiepunt Leefomgeving (iplo.nl)
Wat verandert er voor toepassen van bouwstoffen? | Informatiepunt Leefomgeving (iplo.nl)

5 Wijziging van toetsregel voor ontvangende bodem en waterbodem

In de consultatie is naar voren gebracht dat in het zeldzame geval dat onderzoek wordt gedaan naar stoffen waarvoor geen rapportagegrens is opgenomen in tabel 1 van Bijlage G en de concentratie van die stof wordt gerapporteerd als "kleiner dan de rapportagegrens'' die het laboratorium hanteert, dit verstrekkende gevolgen kan hebben voor de indeling van de ontvangende (water)bodem in een kwaliteitsklasse. Dit kan aan de orde zijn ingeval het betreffende laboratorium een rapportagegrens hanteert die hoger ligt dan de voor die stof opgenomen waarden in de tabellen 1 en 2 van bijlage B. In die gevallen zou zonder dat de stof door het laboratorium is aangetoond de betreffende ontvangende (water)bodem in een minder schone kwaliteitsklasse ingedeeld kunnen worden op grond van de betreffende stof. Dat is onwenselijk omdat daarmee op grond van de Rijksregels in het Besluit activiteiten leefomgeving op die betreffende ontvangende (water)bodem meer ruimte ontstaat voor het toepassen van grond en baggerspecie omdat de ontvangende (water)bodem in een minder schone kwaliteitsklasse is ingedeeld. Om die reden is in bijlage G, onderdeel I onder c (en e ingeval zo'n stof onderdeel uitmaakt van een somparameter) bepaald dat in een voorkomende situatie betreffende stoffen niet worden betrokken bij het toetsen van de kwaliteit van de ontvangende (water)bodem aan de kwaliteitseisen uit bijlage B. De betreffende stof telt ook niet mee als onderzochte stof voor de toetsingsregels aan de kwaliteitsklassen. Deze aanpassing in bijlage G is alleen aan de orde voor het toetsen van de kwaliteit van de ontvangende (water)bodem. Betreffende stof wordt wel omgerekend (factor 0,7) en betrokken bij het toetsen van de kwaliteit van de vrijkomende grond en baggerspecie uit die (water)bodem. Ook daar kan de betreffende stof leiden tot een indeling van de kwaliteit van de grond of baggerspecie in een minder schone kwaliteitsklasse, wat weer tot mindere toepassingsmogelijkheden kan leiden. Dat leidt wel tot een ander soortige problematiek, in het geval van de ontvangende (water)bodem gaat het om het tegengaan dat mogelijk ten onrechte grond of baggerspecie van een slechtere kwaliteitsklasse wordt toegepast op de ontvangende (water)bodem, in

geval van de vrijkomende grond en baggerspecie kan mogelijk ten onrechte het aantal toepassingsmogelijkheden van de grond en baggerspecie worden beperkt maar is het milieu voldoende beschermd. Als de indeling van de grond of baggerspecie in een slechtere bodemkwaliteitsklasse voor de afzet van de grond of baggerspecie problematisch is kan initiatiefnemer het laboratorium of een ander laboratorium benaderen voor een nieuwe analyse waarbij een lagere rapportagegrens wordt gehanteerd, zodat meer zekerheid ontstaat over de vraag of de betreffende stof boven de waarden in de tabellen 1 en 2 van bijlage 2 wordt aangetroffen in de grond of baggerspecie. Als er geen lagere rapportage grens mogelijk is, dan is het uit voorzorg voor toepassing van de betreffende grond en baggerspecie het beste om uit te gaan van de situatie dat de stof toch aanwezig is (via de omrekening met factor 0,7) om te voorkomen dat schonere gebieden worden belast met de betreffende stof. In aanvulling op onderdeel I onder punt c van bijlage G wordt het volgende toegelicht: In onderdeel I van bijlage G onder punt b wordt aangegeven dat voor stoffen waarvoor wel een rapportagegrens in tabel 1 van bijlage G is opgenomen de door het laboratorium als kleiner dan de rapportagegrens gerapporteerde waarde wordt omgerekend met een factor 0,7 maal de door het laboratorium als kleiner dan de rapportagegrens gerapporteerde waarde. Dit kan bijvoorbeeld aan de orde zijn vanwege een matrixstoring waardoor een verhoogde rapportagegrens wordt gehanteerd. In dergelijke gevallen kan het bevoegd gezag een afweging maken om de betreffende stof al dan niet te betrekken bij het indelen van de ontvangende bodem in een bodemkwaliteitsklasse. Dit met het oog op voorkomen van verslechtering van de bodemkwaliteit. In de consultatie is naar voren gebracht dat de vermenigvuldiging van waarden “kleiner dan de rapportagegrens” met een factor 0,7 voor slecht oplosbare stoffen in het grondwater soms een te slecht beeld schetsen van de kwaliteit van het betreffende monster van het grondwater. In bijlage G is daarom een tekst toegevoegd dat in voorkomende gevallen de onderzoeker onderbouwd kan motiveren dat het betreffende monster niet in die mate is verontreinigd als het toetsingsresultaat aangeeft. (Regeling bodemkwaliteit 2022, pagina 388-389)

Toetsen van analyseresultaten bodemonderzoek en milieuverklaringen bodemkwaliteit | Informatiepunt Leefomgeving (iplo.nl)
Staatscourant 2023, 1338 | Overheid.nl > Officiële bekendmakingen (officielebekendmakingen.nl)

6 Grondwater toetsing vervalt

Voor grondwater zijn instructieregels opgenomen in het Besluit Kwaliteit Leefomgeving (BKL) (omgevingswaarden). Er is daarom geen toets opgenomen in BoToVa.
Grondwater en omgevingswaarde | Informatiepunt Leefomgeving (iplo.nl)

7 **Specifieke toets voor bepaling graven boven of onder interventiewaarde.**
Voor het bepalen van welke milieubelastende activiteit graven van toepassing is op een locatie, namelijk boven of onder de interventiewaarde, is een specifieke toets toegevoegd aan BoToVa.
Wat verandert er voor graven in de bodem | Informatiepunt Leefomgeving (iplo.nl)



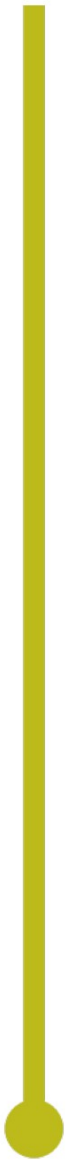

Enviso BV ■ Postbus 332, 9200 AH Drachten ■ De Meerpaal 11, 9206 AJ Drachten ■ Telefoon +31 (0)512 - 58 62 46
Fax +31 (0)512 - 58 62 36 ■ E-mail: info@enviso.nl ■ Internet: www.enviso.nl ■ BTW nr. NL808174800B01
IBAN: NL84 RABO 0100 9227 75 ■ Kamer van Koophandel nr. 01085113