BESTEMMINGPSLAN

Bredeweg 25 Geffen - 2022

Regels

Gemeente Oss | Raadhuislaan 2 | 5341 GM | Oss |
T: 14 0412 | F: 0412 642605 | www.oss.nl |

Bredeweg 25 Geffen - 2022

Inhoudsopgave

Regels		**3**
Hoofdstuk 1	**Inleidende regels**	**4**
Artikel 1	Begrippen	4
Artikel 2	Wijze van meten	14
Hoofdstuk 2	**Bestemmingsregels**	**15**
Artikel 3	Agrarisch met waarden - Landschap	15
Artikel 4	Wonen	19
Artikel 5	Waarde - Archeologie verwachtingswaarde hoog	23
Hoofdstuk 3	**Algemene regels**	**25**
Artikel 6	Anti-dubbeltelregel	25
Artikel 7	Landschappelijke tegenprestatie	26
Artikel 8	Algemene bouwregels	27
Artikel 9	Algemene gebruiksregels	29
Artikel 10	Algemene aanduidingsregels	30
Artikel 11	Afwijken van de bouw- en gebruiksregels algemeen	38
Artikel 12	Wijzigingsregels	39
Artikel 13	Overige regels	41
Hoofdstuk 4	**Overgangs- en slotregels**	**42**
Artikel 14	Overgangsrecht	42
Artikel 15	Slotregel	43
Bijlagen bij de regels		**45**
Bijlage 1	Inrichtingsplan	46
Bijlage 2	Bedrijvenlijst	61
Bijlage 3	Lijst van rechtstreeks toelaatbare aan-huis-gebonden activiteiten	72

Regels

Hoofdstuk 1 Inleidende regels

Artikel 1 Begrippen

1.1 aan-huis-gebonden activiteit:

een beroeps- of bedrijfsmatige activiteit die in of bij een woning door de bewoner wordt uitgeoefend, waarbij de woning in overwegende mate de woonfunctie behoudt en die een ruimtelijke uitwerking of uitstraling heeft die met de woonfunctie in overeenstemming is.

1.2 aanbouw:

een aan een hoofdgebouw toegevoegde, afzonderlijke ruimte die qua afmetingen en/of visueel opzicht (onder meer voor wat betreft goothoogte, dakhelling en/of dakvorm), ondergeschikt is aan het hoofdgebouw.

1.3 aanduiding:

een geometrisch bepaald vlak of figuur, waarmee gronden zijn aangeduid, waar ingevolge de regels regels worden gesteld over het gebruik en/of het bebouwen van deze gronden.

1.4 achtergevel:

de denkbeeldige lijn die wordt getrokken langs de achtergevel van het gebouw - zonder aan- en uitbouwen en aangebouwde bijgebouwen - alsmede het verlengde daarvan. In hoeksituaties is sprake van slechts één achtergevel, waarbij de oriëntering van de woning bepalend is.

1.5 agrarisch bedrijf:

inrichting die tot een, krachtens artikel 1.1, derde lid, Wet milieubeheer, aangewezen categorie behoort en die is gericht op het voortbrengen van producten door het telen van gewassen of door het houden van dieren, zijnde: een (vollegronds)teeltbedrijf, een paardenhouderij, een veehouderij, een glastuinbouwbedrijf of een overig agrarisch bedrijf.

1.6 agrarisch medegebruik:

agarisch medegebruik in de vorm van extensief beheerd grasland en/of het extensief begrazen van het gebied, waarbij de instandhouding en versterking van omliggende en ter plaatse aanwezige natuur- en landschapswaarden voorop staat.

1.7 agrarisch verwant bedrijf:

een bedrijf dat geheel of in overwegende mate gericht is op het verlenen van diensten aan particulieren of niet-agrarische bedrijven waarbij gebruikt gemaakt wordt van het telen van gewassen, het houden van dieren of het toepassen van andere land-, bos- of natuurbouwkundige methoden, met uitzondering van mestbewerking.

1.8 agrarisch-technisch hulpbedrijf:

een bedrijf dat geheel of in overwegende mate gericht is op het leveren van goederen en diensten aan agrarische bedrijven of dat agrarische producten bewerkt, vervoert of verhandelt, zoals loonwerkbedrijven, bedrijven voor mestopslag en handel, veetransport en veehandel, met uitzondering van mestbewerking en bedrijven die uitsluitend administratieve werkzaamheden verrichten en/of administratieve dienstverlening aanbieden.

1.9 bakenbomen:

de langs de Maas staande bomen die vanouds in de scheepvaart als baken werden gebruikt.

1.10 bebouwing:

één of meer gebouwen en/of bouwwerken die geen gebouw zijn.

1.11 bed and breakfast:

een kleinschalige overnachtingsaccommodatie, gericht op het bieden van de mogelijkheid tot een toeristisch en veelal kortdurend verblijf met het serveren van ontbijt, gevestigd in een woonhuis en/of bijbehorende aan- of uitbouw en/of aangebouwd bijgebouw, en volledig gedreven door de bewoner van het betreffende woonhuis.

1.12 bedrijfsgebouw:

een gebouw dat dient voor de uitoefening van een bedrijf of bedrijfsactiviteit met uitzondering van bedrijfswoningen en aan- en uitbouwen en bijgebouwen bij de woning.

1.13 bedrijfsvloeroppervlakte (bvo):

de totale vloeroppervlakte van de ruimte binnen een bouwwerk en/of op een terrein die wordt gebruikt voor de uitoefening van een aan-huis-gebonden activiteit, kantoor of dienstverlenende instelling, inclusief opslag- en administratieruimten en dergelijke.

1.14 bedrijfswoning:

een woning in of bij een gebouw of op een terrein, kennelijk slechts bedoeld voor (het huishouden van) een persoon wiens huisvesting daar gelet op de bestemming van het gebouw of het terrein noodzakelijk is.

1.15 bedrijvenlijst:

de lijst van handels- en bedrijfsactiviteiten die als bijlage 2 onderdeel uitmaakt van de regels, waarin deze activiteiten naar milieucategorie zijn onderscheiden.

1.16 bestaand:

a. voor bouwwerken: bouwwerken die op het tijdstip van inwerkingtreding van dit plan legaal bestonden of in uitvoering waren, dan wel gebouwd zijn of gebouwd kunnen worden overeenkomstig de Woningwet of Wet algemene bepalingen omgevingsrecht of krachtens die wetten gegeven voorschriften;
b. voor gebruik: gebruik van gronden en opstallen zoals dat legaal aanwezig is op het tijdstip van inwerkingtreding van het bestemmingsplan.

1.17 bestaande ammoniakemissie:

het bestaand aantal dierplaatsen voor de bestaande diersoorten, vermenigvuldigd met de emissiefactoren van het bestaande stalsysteem, waarbij geldt:

a. bestaand stalsysteem: het stalsysteem ten tijde van de vaststelling van het plan;
b. bestaande aantal dierplaatsen: het aantal legaal gerealiseerde dierplaatsen zoals aanwezig ten tijde van de vaststelling van het plan;
c. bestaande diersoorten: de diersoorten waarvoor de legaal gerealiseerde dierplaatsen zoals aanwezig ten tijde van de vaststelling van het plan zijn gebouwd.

1.18 bestaand dierenverblijf:

uitsluitend voor zover het betreft de toepassing van de artikelen 3.4 en 3.5: een feitelijk aanwezig, legaal opgericht dierenverblijf dat op grond van een omgevingsvergunning milieu ex artikel 2.1, eerste lid onder e Wet algemene bepalingen omgevingsrecht of omgevingsvergunning beperkte milieutoets ex artikel 2, eerste lid onder i Wet algemene bepalingen omgevingsrecht of melding ex artikel 1.10 Activiteitenbesluit milieubeheer, op 17 maart 2017 en de daaraan voorafgaande drie jaar onafgebroken bedrijfsmatig is gebruikt voor het houden van landbouwhuisdieren.

1.19 bestemmingsplan:

de geometrisch bepaalde planobjecten als vervat in het GML-bestand NL.IMRO.0828.BPbredeweg25gff-VG02 met de bijbehorende regels en bijlagen.

1.20 bestemmingsvlak:

een geometrisch bepaald vlak met eenzelfde bestemming, met dien verstande dat geometrisch bepaalde bestemmingsvlakken die aan elkaar zijn gekoppeld met de figuur 'relatie' als één bestemmingsvlak gelden.

1.21 bijgebouw:

een op zichzelf staand, al dan niet vrijstaand gebouw dat door de vorm onderscheiden kan worden van het op hetzelfde bouwperceel gelegen hoofdgebouw en dat in architectonisch opzicht ondergeschikt is aan het hoofdgebouw.

1.22 bouwen:

het plaatsen, geheel of gedeeltelijk oprichten, vernieuwen, veranderen of vergroten van een bouwwerk.

1.23 bouwgrens:

de grens van een bouwvlak.

1.24 bouwmassa:

een verzameling gebouwen bestaande uit een vrijstaand hoofdgebouw dan wel twee of meer aaneengebouwde hoofdgebouwen inclusief aan- en uitbouwen.

1.25 bouwperceel:

een aaneengesloten stuk grond waarop ingevolge de regels een zelfstandige, bij elkaar behorende bebouwing is toegelaten.

1.26 bouwvlak:

een geometrisch bepaald vlak waarmee gronden zijn aangeduid waar ingevolge de regels bepaalde gebouwen en bouwwerken die geen gebouw zijn, zijn toegelaten. Geometrisch bepaalde bouwvlakken die aan elkaar zijn gekoppeld met de figuur 'relatie' gelden als één bouwvlak.

1.27 bouwwerk:

elke constructie van enige omvang van hout, steen, metaal of ander materiaal, die op de plaats van bestemming hetzij direct, hetzij indirect met de grond verbonden is, hetzij direct, hetzij indirect steun vindt in of op de grond, bedoeld om ter plaatse te functioneren.

1.28 cultuur en ontspanning (c.q. voorzieningen op het gebied van):

het al dan niet bedrijfsmatig verrichten van activiteiten gericht op spel, vermaak en ontspanning, waaronder begrepen: atelier, bioscoop, bowlingbaan, casino, creativiteitscentrum, dansschool, evenemententerrein, fitnesscentrum, kinderboerderij, museum, muziekschool, muziektheater, sauna, speeltuin, sportschool, theater, wellnesscentrum.

1.29 cultuurhistorische waarde:

De aan een bouwwerk of een gebied toegekende waarde die wordt gekenmerkt door het beeld dat is ontstaan door het gebruik dat de mens in de loop van de geschiedenis heeft gemaakt van dat bouwwerk of dat gebied.

1.30 detailhandel:

het bedrijfsmatig te koop aanbieden, waaronder begrepen de uitstalling ten verkoop, het verkopen en/of leveren van goederen aan personen die die goederen kopen voor gebruik, verbruik of aanwending anders dan in de uitoefening van een beroeps- of bedrijfsactiviteit.

1.31 dienstverlening:

een bedrijfsmatige activiteit met een uitsluitend of in hoofdzaak dienstverlenende of verzorgende taak al dan niet met een baliefunctie, zoals: uitzendbureaus, reisbureaus, wasserettes, kapsalons, bijkantoren van banken en van sociaal-culturele instellingen, postagentschappen, telefoon-, internet-, telegraaf- en telexdiensten, snelfoto-ontwikkel- en copy-shops, videotheken en autorijscholen.

1.32 dierenverblijf:

een gebouw voor het houden van landbouwhuisdieren, inclusief de daartoe behorende voorzieningen.

1.33 escortbedrijf:

de natuurlijke persoon, groep van personen of rechtspersoon die bedrijfsmatig of in een omvang alsof zij bedrijfsmatig is prostitutie aanbiedt die op een andere plaats dan in de bedrijfsruimte wordt uitgeoefend.

1.34 extensieve dagrecreatie:

recreatief medegebruik waarbij de recreatie geen specifiek beslag legt op de ruimte, zoals wandel-, ruiter- en fietspaden, vis- en picknickplaatsen en naar de aard, omvang en schaal daarmee gelijk te stellen voorzieningen.

1.35 functie:

activiteiten waarvoor gebruik van gebouwen en/of gronden of aangewezen delen daarvan is toegestaan.

1.36 gebouw:

elk bouwwerk, dat een voor mensen toegankelijke, overdekte, geheel of gedeeltelijk met wanden omsloten ruimte vormt.

1.37 gebruiksoppervlakte:

de bruikbare vloeroppervlakte, geschikt voor het beoogde gebruik, bepaald volgens NEN2580.

1.38 glastuinbouwbedrijf:

een agrarisch bedrijf waarin de productie geheel of in overwegende mate plaatsvindt in kassen.

1.39 groepsmatige activiteit:

een beroeps- of bedrijfsmatige activiteit die in of bij een woning door de bewoner wordt uitgeoefend in de vorm van het verlenen van diensten en het geven van onderricht en informatie aan drie of meer personen tegelijk, kinderopvang daaronder mede begrepen.

1.40 grondgebonden veehouderij:

een veehouderij waarvan het voer en de mest voor het overgrote deel gewonnen respectievelijk aangewend worden op gronden die in gebruik zijn van de veehouderij en die in de directe omgeving liggen van de bedrijfslocatie. Of hiervan sprake is wordt getoetst op grond van de criteria die zijn opgenomen in nadere regels die hieromtrent op basis van de Interim omgevingsverordening Noord-Brabant door Gedeputeerde Staten zijn gesteld.

1.41 groothandel:

het bedrijfsmatig te koop aanbieden, waaronder de uitstalling ten verkoop, het verkopen en/of leveren van goederen aan wederverkopers dan wel aan instellingen of personen tot aanwending in een andere bedrijfsactiviteit.

1.42 GVE (groot vee-eenheid):

eenheid waarmee de fosfaatproductie van landbouwhuisdieren wordt uitgedrukt en waarbij 1 GVE overeenkomt met de fosfaatproductie van één melkkoe.

1.43 hobbymatig agrarisch grondgebruik:

het gebruik van grond voor agrarische activiteiten in een omvang die niet als bedrijfsmatig kan worden beschouwd, met uitzondering van volkstuinen.

1.44 hokdier

runderen met uitzondering van melkrundvee, varkens, geiten, pluimvee, tamme konijnen en pelsdieren met uitzondering van nertsen.

1.45 hokdierhouderij:

veehouderij met uitzondering van nertsenhouderij, melkrundveehouderij en schapenhouderij.

1.46 hoofdgebouw:

een gebouw dat door zijn constructie of afmetingen dan wel gelet op de bestemming als het belangrijkste gebouw op een bouwperceel kan worden aangemerkt.

1.47 horeca van categorie 1:

een bedrijf dat in hoofdzaak is gericht op het verstrekken van nachtverblijf, al dan niet in combinatie met het exploiteren van zaalaccommodatie, en waarbij het verstrekken van voedsel en dranken daaraan ondergeschikt is, zoals een hotel of pension.

1.48 horeca van categorie 2:

een bedrijf dat in hoofdzaak gericht is op het bedrijfsmatig verstrekken van al dan niet ter plaatse bereide etenswaren voor consumptie ter plaatse, alsmede het daaraan ondergeschikt verstrekken van dranken, al dan niet in combinatie met het verstrekken van nachtverblijf en/of het exploiteren van zaalaccommodatie, zoals een (hotel)restaurant, pannenkoekenhuis, eetcafé en pizzeria, uitgezonderd een maaltijdafhaalcentrum.

1.49 horeca van categorie 3:

een bedrijf dat in hoofdzaak gericht is op het bedrijfsmatig verstrekken van ter plaatse bereide snacks, ijs en kleine maaltijden voor consumptie, zowel ter plaatse als elders, met daaraan ondergeschikt het verstrekken van dranken, zoals een snackbar, cafetaria, maaltijdafhaalcentrum, lunchroom en ijssalon.

1.50 horeca van categorie 4:

een bedrijf dat in hoofdzaak gericht is op het bedrijfsmatig verstrekken van al dan niet alcoholische dranken voor consumptie ter plaatse, al dan niet in combinatie met kleine etenswaren, zoals een café.

1.51 horeca:

een bedrijf gericht op één of meer van de navolgende bedrijfsmatige activiteiten:

a. het verstrekken van al dan niet ter plaatse bereide etenswaren en/of dranken met de mogelijkheid deze ter plaatse of elders te nuttigen;
b. het verstrekken van nachtverblijf;
c. het exploiteren van zaalaccommodatie;
d. het bieden van gelegenheid tot dansen.

1.52 huishouden:

de leefvorm of samenlevingsvorm van een alleenstaande of een gezin, waaronder mede wordt begrepen:

a. het inwonen of het bewonen van kamers door ten hoogste twee verwanten of andere personen in het hoofdgebouw en/of aan- en uitbouwen en aangebouwde bijgebouwen, al dan niet bij wijze van mantelzorg en al dan niet met eigen voorzieningen;
b. een met een gezin gelijk te stellen samenlevingsverband, waaronder mede wordt begrepen:
    1. een woongroep van mensen met een lichamelijke, verstandelijke of psychische beperking of aandoening met inbegrip van begeleiding en toezicht gericht op zelfstandige bewoning;
    2. de gezamenlijke huisvesting van een groep van maximaal 4 niet verwante personen, die gebruik maken van de gemeenschappelijke voorzieningen in de woning.

1.53 individuele praktijk c.q. eenmansbedrijf:

een praktijk of bedrijf, uitgeoefend door één beroepsuitoefenaar, al dan niet administratief of anderszins ondersteund door ten hoogste één andere persoon.

1.54 kampeermiddel:

tent, tentwagen, kampeerauto of toercaravan dan wel enig ander onderkomen of enig ander voertuig of gewezen voertuig of gedeelte daarvan, voor zover geen bouwwerk zijnde, een en ander voor zover deze onderkomens of voertuigen geheel of ten dele blijvend zijn bestemd of opgericht dan wel worden of kunnen worden gebruikt voor recreatief nachtverblijf.

1.55 kampeerterrein:

een terrein, speciaal ingericht om in een kampeermiddel te overnachten.

1.56 kantoor:

een ruimte of bij elkaar horende ruimten die bestemd is/zijn om voornamelijk te worden gebruikt voor administratieve werkzaamheden of administratieve dienstverlening.

1.57 kas:

een agrarisch bedrijfsgebouw waarvan de wanden en het dek voornamelijk bestaan uit glas of een ander lichtdoorlatend materiaal en dienend voor de productie van gewassen onder geconditioneerde klimaatomstandigheden waaronder mede begrepen een schuurkas of een permanente tunnel- of boogkas hoger dan 1,5 meter.

1.58 kavelpad:

een pad zonder doorgaande functie dat dient ter ontsluiting van een individueel agrarisch perceel of enkele individuele agrarische percelen.

1.59 kelder:

een geheel of nagenoeg geheel, dat wil zeggen maximaal 0,5 m boven peil, ondergronds gelegen ruimte, die grotendeels is gesitueerd onder een bijbehorend bovengronds bouwwerk.

1.60 landschappelijke waarde/landschapswaarde:

de aan een gebied toegekende waarde in visueel-ruimtelijk en/of cultuurhistorisch en/of ecologisch opzicht.

1.61 lawaaisport:

voorziening voor sportactiviteiten waarbij motorisch of mechanisch geluid wordt geproduceerd, waaronder in ieder geval begrepen de rallysport, de motorsport, waterskiën en de modelvliegsport.

1.62 lijst van rechtstreeks toelaatbare aan-huis-gebonden activiteiten:

de lijst, behorend bij deze regels (bijlage 3), waarin is aangegeven welke beroeps- en bedrijfsmatige activiteiten rechtstreeks toelaatbaar zijn in woningen.

1.63 maatschappelijk c.q. maatschappelijke voorzieningen:

maatschappelijke voorzieningen op het gebied en/of in de vorm van: asielzoekerscentrum, bibliotheek, drugsopvang, gezondheidszorg (inclusief apotheek), jeugdopvang, kinder- en naschoolse opvang, onderwijs, openbaar bestuur en openbare dienstverlening, praktijkruimte, religie en levensbeschouwing, uitvaartcentrum, verenigingsleven, welzijnsinstelling, zorgboerderij, zorginstelling, alsmede ondergeschikte detailhandel en horeca in combinatie met en ten dienste van deze voorzieningen.

1.64 mantelzorg:

het bieden van zorg aan eenieder die hulpbehoevend is op het fysieke, psychische en/of sociale vlak, op vrijwillige basis en buiten organisatorisch verband.

1.65 mestbewerking:

de toepassing van basistechnieken of combinaties daarvan met als doel de aard, samenstelling of hoedanigheid van dierlijke mest te wijzigen, zoals droging, bezinking, (co)vergisting, scheiding, hygiënisatie of indamping van mest.

1.66 ondergeschikte detailhandel:

beperkte, op de eindgebruiker gerichte verkoop van goederen die functioneel rechtstreeks verband houden met bedrijfsactiviteiten die als hoofdfunctie worden uitgeoefend.

1.67 overig agrarisch bedrijf:

agrarisch bedrijf dat niet binnen de begripsbepaling van veehouderij, (vollegronds)teeltbedrijf, paardenhouderij of glastuinbouwbedrijf valt.

1.68 paardenbak:

een al dan niet door middel van een afscheiding afgezonderd stuk terrein met een andere aangebrachte ondergrond dan gras, kennelijk ingericht voor het laten loslopen van paarden en/of pony's dan wel het africhten en/of trainen en berijden van paarden en pony's en/of het anderszins beoefenen van de paardensport, met of zonder de daarbij behorende voorzieningen.

1.69 paardenhouderij:

een agrarisch bedrijf dat is gericht op het fokken, opfokken, beleren en/of trainen van paarden.

1.70 peil:

a. voor bouwwerken op een perceel waarvan de hoofdtoegang direct aan de weg grenst: de hoogte van de kruin van de weg ter plaatse van de hoofdtoegang;
b. in alle andere gevallen: de gemiddelde hoogte van het aansluitende, afgewerkte, normale maaiveld.

1.71 plan:

het bestemmingsplan 'Bredeweg 25 Geffen - 2022' van de gemeente Oss.

1.72 prostitutie:

het zich beschikbaar stellen tot het verrichten van seksuele handelingen met een ander tegen vergoeding.

1.73 risicovolle inrichting:

een inrichting waarbij ingevolge het Besluit externe veiligheid inrichtingen (Bevi) een grenswaarde, richtwaarde voor het risico c.q. risicoafstand moet worden aangehouden bij het in een bestemmingsplan toelaten van kwetsbare of beperkt kwetsbare objecten.

1.74 ruimtelijke kwaliteit:

de kwaliteit van de ruimte zoals bepaald door de gebruikswaarde, de belevingswaarde en de toekomstwaarde van die ruimte.

1.75 schuilgelegenheid:

een niet voor bewoning bestemd agrarisch bedrijfsgebouw dat dient voor beschutting van vee tegen weersinvloeden.

1.76 seksinrichting:

een voor het publiek toegankelijke, besloten ruimte waarin bedrijfsmatig of in een omvang alsof zij bedrijfsmatig was seksuele handelingen worden verricht of vertoningen van erotisch-pornografische aard plaatsvinden; onder een seksinrichting worden in elk geval verstaan: een seksbioscoop, seksautomatenhal, sekstheater, parenclub of prostitutiebedrijf waaronder tevens begrepen een erotische-massagesalon, al dan niet in combinatie met elkaar.

1.77 slaapplaats:

een ruimte of plek waarop een ledikant, een slaapplek of iets dergelijks staat, dan wel waarop een matras, slaapmatje, luchtbed of iets dergeljks ligt, en waarop men slapen kan of pleegt te slapen, alsmede een plek of ruimte waarop een voorwerp staat dat geschikt is om op betrekkelijk eenvoudige en snelle wijze te worden omgebouwd tot een plaats waarop men slapen kan.

1.78 stacaravan:

een caravan of soortgelijk onderkomen al dan niet op wielen dat mede gelet op de afmetingen niet bestemd is om regelmatig en op normale wijze op de verkeerswegen over grote afstanden als aanhangsel van een auto te worden voortbewogen, bestemd om uitsluitend door een huishouden of daarmee gelijk te stellen groep van personen, dat/die het hoofdverblijf elders heeft, gedurende een gedeelte van het jaar bewoond te worden, uitsluitend voor recreatieve doeleinden.

1.79 statische opslag:

opslag van goederen die naar hun aard weinig verplaatsing nodig hebben, zoals caravans, campers, boten en (klassieke) auto's.

1.80 teeltbedrijf/vollegrondsteeltbedrijf:

een agrarisch bedrijf in de land- en tuinbouwsector dat zich richt op het telen van gewassen met een bedrijfsvoering die geheel of in overwegende mate niet in gebouwen plaatsvindt.

1.81 teeltondersteunende voorziening:

voorziening in, op of boven de grond die door agrarische bedrijven met plantaardige teelten wordt gebruikt om één of meer van de volgende doelen na te streven:

a. verbetering van de productie, onder meer door teeltvervroeging en -verlating, terugdringing van onkruidgroei en beperking van vraatschade;
b. verbetering van de arbeidsomstandigheden, onder meer door gewassen verhoogd te telen;
c. bereiken van positieve effecten op milieu en water (bodembescherming, terugdringen onkruidbestrijding, effectief omgaan met water).

Voorbeelden van teeltondersteunende voorzieningen zijn: aardbeiteelttafels, afdekfolies, antiworteldoeken, boomteelthekken, hagelnetten, insectengazen, plastic tunnels, ondersteunende kassen, schaduwhallen en vraatnetten.

Knalapparatuur wordt niet aangemerkt als teeltondersteunende voorziening.

1.82 tijdelijke teeltondersteunende voorziening:

teeltondersteunende voorziening die zo lang de teelt het vereist aanwezig is, met een maximum van acht maanden per jaar.

1.83 toercaravan:

een caravan of soortgelijk onderkomen dat mede, gelet op de afmetingen, bestemd en/of geschikt is om regelmatig en op normale wijze op de verkeerswegen over grote afstanden als aanhangsel van een auto te worden voortbewogen, bestemd om uitsluitend door een huishouden of daarmee gelijk te stellen groep van personen, dat/die het hoofdverblijf elders heeft, gedurende een gedeelte van het jaar bewoond te worden, uitsluitend voor recreatieve doeleinden.

1.84 uitbouw:

de vergroting van een bestaande ruimte in een hoofdgebouw die qua afmetingen en/of in visueel opzicht (onder meer wat betreft (goot)hoogte, dakhelling en/of dakvorm), ondergeschikt is aan het hoofdgebouw.

1.85 vee:

runderen, varkens, schapen, geiten, pluimvee, tamme konijnen en pelsdieren.

1.86 veehouderij:

een agrarisch bedrijf gericht op het fokken, mesten en houden van runderen, varkens, schapen, geiten, pluimvee, tamme konijnen en pelsdieren.

1.87 voorgevellijn:

de lijn (in hoeksituaties: de lijnen) waarin de naar de weg of ander openbaar gebied gekeerde gevel(s) van het dichtst bij die weg of ander openbaar gebied gelegen gebouw is (zijn) gelegen alsmede het verlengde daarvan.

1.88 werk:

een constructie die geen bouwwerk is.

1.89 wonen:

het bewonen van een woning.

1.90 woning:

een complex van ruimten, geschikt en bestemd voor de huisvesting van niet meer dan één huishouden.

1.91 woonhuis:

een gebouw dat één grondgebonden woning omvat.

1.92 zorgvuldige veehouderij:

een veehouderij die door het treffen van maatregelen, onder andere gericht op landschap, het verder sluiten van kringlopen op lokaal niveau, emissiebeperking en gezondheid voor mens en dier, ruimtelijk en maatschappelijk optimaal is ingepast in zijn omgeving.

Artikel 2 Wijze van meten

Bij toepassing van deze regels wordt als volgt gemeten:

2.1 de afstand tot de zijdelingse perceelsgrens:

de kortste afstand van het verticale vlak in de zijdelingse perceelsgrens tot enig punt van het betreffende bouwwerk op een bouwperceel.

2.2 de bebouwde oppervlakte van een bouwperceel:

de oppervlakte van alle op een bouwperceel aanwezige bouwwerken samen.

2.3 het bebouwingspercentage:

de oppervlakte die met gebouwen (carports en overkappingen inbegrepen) is bebouwd, uitgedrukt in procenten van de oppervlakte van het bouwperceel, voor zover dat is gelegen binnen de bestemming, of binnen een in de regels nader aan te duiden gedeelte van die bestemming; de oppervlakte wordt altijd in gehele getallen bepaald.

2.4 de breedte, diepte c.q. lengte van een bouwwerk:

tussen de buitenwerkse hoofdgevelvlakken en/of de harten van gemeenschappelijke scheidingsmuren.

2.5 de dakhelling:

langs het dakvlak ten opzichte van het horizontale vlak.

2.6 de breedte van een bouwperceel:

tussen de zijdelingse perceelsgrenzen, gemeten over ten minste 3/4 van de lengte van het bouwperceel, in welke lengte in ieder geval het bouwvlak aanwezig is of de toegestane situering van het hoofdgebouw indien geen bouwvlak is aangegeven.

2.7 de goothoogte van een bouwwerk:

vanaf het peil tot aan de bovenkant van de goot c.q. de druiplijn, het boeibord of een daarmee gelijk te stellen constructiedeel.

2.8 de inhoud van een bouwwerk:

het gedeelte van een bouwwerk dat gelegen is boven peil, tussen de buitenzijde van de gevels (en/of het hart van de scheidsmuren) en de buitenzijde van daken en dakkapellen.

2.9 de bouwhoogte van een bouwwerk:

vanaf het peil tot aan het hoogste punt van een gebouw of van een bouwwerk dat geen gebouw is met uitzondering van ondergeschikte bouwonderdelen, zoals schoorstenen, luchtkokers, antennes en naar de aard daarmee gelijk te stellen bouwonderdelen.

2.10 de oppervlakte van een bouwwerk:

tussen de buitenwerkse gevelvlakken en/of het hart van de scheidingsmuren, neerwaarts geprojecteerd op het gemiddelde niveau van het afgewerkte bouwterrein ter plaatse van het bouwwerk.

2.11 de hoogte van een windturbine:

vanaf het peil tot aan de (wieken)as van de windturbine.

Hoofdstuk 2 Bestemmingsregels

Artikel 3 Agrarisch met waarden - Landschap

3.1 Bestemmingsomschrijving

3.1.1 Algemeen

De voor 'Agrarisch met waarden - Landschap' aangewezen gronden zijn bestemd voor:

a. uitoefening van het agrarisch bedrijf, daaronder begrepen hobbymatig agrarisch grondgebruik;
b. extensieve dagrecreatie;
c. ontwikkeling, behoud en herstel van landschappelijke, cultuurhistorische en aardkundige waarden;
d. verkeer, uitsluitend in de vorm van
    1. bestaande uitwegen en kunstwerken
    2. onverharde wegen en onverharde paden
    3. bestaande halfverharde wegen en bestaande halfverharde paden
e. bestaande nutsvoorzieningen, waaronder antennemasten;
f. (voorzieningen voor) waterkering en waterhuishouding alsmede herstel, ontwikkeling en instandhouding van watergangen, sloten en greppels, alsmede voor andere wateren met een kleinere oppervlakte dan 200 m²;
g. erf- en randbeplantingen;
h. tuinen bij woningen die geen agrarische bedrijfswoning zijn, onder de volgende voorwaarden:
    1. de oppervlakte van de gronden binnen de bestemming 'Agrarisch met waarden - Landschap' die als tuin worden gebruikt, is niet groter dan 1.500 m²
    2. de oppervlakte van de gronden binnen de bestemming 'Agrarisch met waarden - Landschap' die als tuin worden gebruikt en de oppervlakte van de bijbehorende bestemming 'Wonen' zijn samen niet groter dan 3.000 m²
    3. de maximale afstand tot het bijbehorende bestemmingsvlak is 20 m
i. ondergeschikte waterhuishoudkundige voorzieningen;

met bijbehorende voorzieningen.

3.1.2 Detaillering

In het doel 'verkeer' is mede begrepen de verbreding van wegen voor de aanleg van al dan niet vrijliggende fiets- en voetpaden, voorzover deze zijn gelegen binnen een zone van 30 m uit de as van de bestaande weg of uitweg.

3.2 Bouwregels

3.2.1 Algemeen

Bebouwing mag alleen worden opgericht voor de doelen, genoemd in artikel 3.1.

3.2.2 Algemene bouwregels voor het agrarisch bedrijf

a. Uitsluitend erf- en terreinafscheidingen en leipalen zijn toegestaan.

3.2.3 Specifieke bouwregels voor bouwwerken die geen gebouw zijn voor het agrarisch bedrijf

a. De bouwhoogte van erf- en terreinafscheidingen niet meer bedragen dan 1,2 m;
b. De bouwhoogte van leipalen voor bomen-, planten- en gewassenteelt mag niet meer bedraagt dan 3 m.

3.2.4 Algemene bouwregels voor overige doeleinden

a. Voor de bebouwing ten dienste van nutsvoorzieningen en waterhuishoudkundige voorzieningen

gelden de volgende regels:
1. uitsluitend voor nutsvoorzieningen mogen gebouwen worden opgericht, tot een maximale hoogte van 3 m en een maximale oppervlakte per gebouw van 15 m²;
2. voor het overige mogen uitsluitend bouwwerken die geen gebouw zijn, worden opgericht mits de bouwhoogte niet meer bedraagt dan 3 m, met dien verstande dat de bouwhoogte van antennemasten niet meer mag bedragen dan 40 m;
3. in afwijking van het bepaalde onder 2 mag de hoogte van erf- en terreinafscheidingen niet meer bedragen dan 2 m.

b. Voor het overige mag niet worden gebouwd.

3.3 Nadere eisen

Burgemeester en wethouders kunnen, met het oog op:

a. de ruimtelijke kwaliteit;
b. de gebruiksmogelijkheden van aangrenzende gronden;
c. het straat- en/of bebouwingsbeeld;
d. de landschappelijke en natuurwaarden;
e. de verkeersveiligheid;
f. de woonsituatie;

nadere eisen stellen aan:

a. de situering van de bebouwing;
b. de nokrichting van daken;
c. de oriëntatierichting van de bebouwing.

3.4 Afwijken van de bouwregels

Indien wordt aangetoond dat een dialoog is gevoerd met de direct aanwonenden kan met een omgevingsvergunning worden afgeweken van het bepaalde in artikel 3.2 voor de activiteiten als genoemd in onderstaande tabel onder de voorwaarde dat de ruimtelijke en/of stedenbouwkundige inpasbaarheid en de milieuhygiënische aanvaardbaarheid zijn aangetoond en mits geen onevenredige aantasting plaatsvindt van:

a. de ruimtelijke kwaliteit;
b. de gebruiksmogelijkheden van aangrenzende gronden;
c. het straat- en/of bebouwingsbeeld;
d. de landschappelijke en natuurwaarden;
e. de verkeersveiligheid;
f. de woonsituatie;

en met inachtneming van de per afzonderlijke activiteit omschreven voorwaarden in onderstaande tabel:

Activiteit	Basisregel	Voorwaarden
Het bouwen van gebouwen, zoals schuilgelegenheden voor vee	artikel 3.2.2 onder a	- de bouwhoogte mag niet meer mag bedragen dan 3,5 m - de goothoogte mag niet meer mag bedragen dan 2,5 m - de oppervlakte van het bijbehorende kadastrale terrein moet ten minste 0,5 ha bedragen - de oppervlakte mag niet meer bedragen dan 20 m² bij een bijbehorend kadastraal terrein tot 1 ha, niet meer dan 25 m² bij een bijbehorend kadastraal terrein tussen 1 en 2 ha, en niet meer dan 30 m² bij een bijbehorend kadastraal terrein dat groter is dan 2 ha - het aantal gebouwen mag niet meer bedragen dan één per bijbehorend kadastraal terrein - het gebouw ligt op een afstand van minimaal 20 m ten opzichte van woningen van derden - er moet voorzien zijn in een goede landschappelijke inpassing

Het bouwen van zonnepanelen buiten het bestemmingsvlak 'Wonen'	artikel 3.2.2 onder a	- de oppervlakte mag niet meer bedragen dan 50 m² per bijbehorend bestemmingsvlak 'Wonen' - de hoogte mag niet meer bedragen dan 2 m - de zonnepanelen zijn gesitueerd aansluitend op het bijbehorende bestemmingsvlak 'Wonen' - er is binnen het bestemmingsvlak 'Wonen' geen mogelijkheid om de zonnepanelen te situeren - de met de zonnepanelen opgewekte electriciteit is voor eigen gebruik
Het bouwen van tijdelijke teeltondersteunende voorzieningen	artikel 3.2.2 onder a	- de afwijking is itsluitend toegestaan tot een hoogte van 4,5 m
Het bouwen van permanente teeltondersteunende voorzieningen	artikel 3.2.2 onder a	- het mogen geen gebouwen betreffen - de invloed op de omgeving is beperkt - de hoogte mag niet meer bedragen dan 6 m
Het bouwen van een windmolen voor regulering van de waterstand	artikel 3.2.2 onder a	- de hoogte mag niet meer bedragen dan 5 m
Het bouwen van bouwwerken die geen gebouw zijn voor paardenbakken aansluitend aan het bestemmingsvlak 'Wonen'.	artikel 3.2.2 onder a	- de hoogte mag niet meer bedragen dan 1,6 m
Het bouwen van ooievaarsnesten	artikel 3.2.2 onder a	- de hoogte mag niet meer bedragen dan 8 m
Het bouwen van bijenstallen	artikel 3.2.2 onder a	- de hoogte mag niet meer bedragen dan 2,5 m - de oppervlakte mag niet meer bedragen dan 15 m²

3.5 Afwijken van de gebruiksregels

Indien wordt aangetoond dat een dialoog is gevoerd met de direct aanwonenden kan met een omgevingsvergunning worden afgeweken van het bepaalde in artikel 3.1 voor de activiteiten als genoemd in onderstaande tabel onder de voorwaarde dat de ruimtelijke en/of stedenbouwkundige inpasbaarheid en de milieuhygiënische aanvaardbaarheid zijn aangetoond en mits geen onevenredige aantasting plaatsvindt van:

a. de ruimtelijke kwaliteit;
b. de gebruiksmogelijkheden van aangrenzende gronden;
c. het straat- en/of bebouwingsbeeld;
d. de landschappelijke en natuurwaarden;
e. de verkeersveiligheid;
f. de woonsituatie;

en met inachtneming van de per afzonderlijke activiteit omschreven voorwaarden in onderstaande tabel:

Activiteit	Voorwaarden
Het toestaan van paardenbakken voor hobbymatig gebruik	- de paardenbak is gesitueerd direct aansluitend op het bijbehorende bestemmingsvlak 'Wonen' - de totale oppervlakte bedraagt niet méér dan 1.225 m² per bijbehorend bestemmingsvlak 'Wonen' - de paardenbak is gesitueerd op minimaal 20 m van de as van de weg - de paardenbak is voorzien van een goede landschappelijke inpassing - de paardenbak is gesitueerd op minimaal 20 m van woningen van derden

Het halfverharden van onverharde wegen en paden, en het aanleggen van verharde kavelpaden	n.v.t.
Het gebruik als tuin van agrarische gronden buiten het bestemmingsvlak op een grotere afstand tot het bijbehorende bestemmingsvlak dan 20 m	- de oppervlakte van de gronden binnen de bestemming 'Agrarisch met waarden - Landschap' die als tuin worden gebruikt, is niet groter dan 1.500 m² - de oppervlakte van de gronden binnen de bestemming 'Agrarisch met waarden - Landschap' die als tuin worden gebruikt en de oppervlakte van de bijbehorende bestemming 'Wonen' zijn samen niet groter dan 3.000 m²

3.6 Informatieve verwijzing naar andere regels van dit plan

Voor de volledige inhoud zijn alle hoofdstukken en de bijlagen van de regels van belang.

- Direct naar 'Inleidende regels'
- Direct naar 'Bestemmingsregels'
- Direct naar 'Algemene regels'
- Direct naar 'Overgangs- en slotregels'
- Direct naar 'Bijlagen bij de regels'

Artikel 4 Wonen

4.1 Bestemmingsomschrijving

4.1.1 Algemeen

De voor 'Wonen' aangewezen gronden zijn bestemd voor:

a. wonen in woningen inclusief aan- en uitbouwen en aangebouwde bijgebouwen;
b. activiteiten, genoemd in bijlage 3 Lijst van rechtstreeks toelaatbare aan-huis-gebonden activiteiten met een bedrijfsvloeroppervlakte van niet meer dan 35 m²;
c. een bed and breakfast met een overnachtingscapaciteit van niet meer dan 2 slaapkamers en voor niet meer dan 4 personen tegelijk;
d. ondergeschikte waterhuishoudkundige voorzieningen;

met bijbehorende voorzieningen.

4.1.2 Detaillering

In het doel 'Wonen':
is recreatief nachtverblijf in de vorm van kortdurend, incidenteel overnachten (maximaal 1 nacht) in een camper zonder extra voorzieningen toegestaan, uitsluitend indien één of meer woningen zijn toegestaan.

4.2 Bouwregels

a. Bebouwing mag alleen worden opgericht voor de doelen, genoemd in artikel 4.1.
b. Het aantal woningen bedraagt per bestemmingsvlak niet meer dan één.
c. Woningen inclusief aan- en uitbouwen en aangebouwde bijgebouwen mogen uitsluitend binnen het bouwvlak worden gebouwd.
d. Algehele herbouw van een woning mag, eventueel in afwijking van het bepaalde in artikel 8.4, uitsluitend plaatsvinden op de oorspronkelijke locatie binnen het bouwvlak.
e. Voor de voorgevel van de woning mogen geen aan- en uitbouwen en aangebouwde bijgebouwen worden gebouwd, met uitzondering van erkers, balkons en luifels, mits de voorgevel met ten hoogste 1,5 m wordt overschreden en de breedte van de erker, het balkon of de luifel niet meer bedraagt dan 50% van de breedte van de voorgevel.
f. Vrijstaande bijgebouwen moeten op minimaal 1 m achter de voorgevel van de woning worden gebouwd.
g. De bebouwing binnen de zone 'overige zone - dekzandrug' moet verder voldoen aan de regels in de onderstaande tabel:

Bouwwerken	Maximale goothoogte in m	Maximale bouwhoogte in m	Maximale oppervlakte in m²	Maximale inhoud in m³
Woning inclusief aan- en uitbouwen en aangebouwde bijgebouwen	3	8	-	750
Vrijstaande bijgebouwen	3	5	100	-
Erf- en terreinafscheidingen	-	-voor de voorgevellijn of als er geen voorgevellijn is: 1,2; -voor het overige: 2	-	-
Bouwwerken met een dakconstructie die geen gebouw zijn	-	3	-voor de voorgevel van de woning: 0 -achter de voorgevel van de woning: 30	-

Overige bouwwerken die geen gebouw zijn	-	-lichtmasten voor paardenbakken: 4 -overige: 3	-	-

4.3 Afwijken van de bouwregels

4.3.1 Afwijking

Indien wordt aangetoond dat een dialoog is gevoerd met de direct aanwonenden kan met een omgevingsvergunning worden afgeweken van:

a. het bepaalde in artikel 4.2 onder g voor het toestaan van een grotere inhoud van de woning, mits:
   1. sprake is van één bestaande hoofdbouwmassa die bestaat uit woning en (voormalig) stalgedeelte;
   2. het ruimtelijke beeld niet wijzigt door het toevoegen van het (voormalige) stalgedeelte aan de woning;
b. het bepaalde in artikel 4.2 onder g voor een grotere inhoud van een woning, onder de volgende voorwaarden:
   1. de inhoud bedraagt maximaal 1.000 m^3;
   2. de woning moet naar aard, schaal en uitstraling passen in de omgeving;
   3. artikel 7 is van toepassing.
c. het bepaalde in artikel 4.2 onder g voor een afwijkende goothoogte van de woning tot 5 m en een afwijkende bouwhoogte van de woning tot 10 m;
d. het bepaalde in artikel 4.2 onder d, voor het algeheel herbouwen van een woning op een andere locatie, mits:
   1. de herbouw plaatsvindt binnen hetzelfde bouwvlak;
   2. de herbouw vanuit landschappelijk, stedenbouwkundig en/of milieukundig oogpunt een verbeterde situering tot gevolg heeft;
   3. de belangen van omliggende al dan niet agrarische bedrijven en aangrenzende percelen niet onevenredig worden aangetast;
   4. de bestaande woning feitelijk wordt opgeheven;
   5. overtollige bebouwing wordt gesloopt;
e. het bepaalde in artikel 4.2 onder g voor het bouwen van mobiele vakantiewagens waarvoor op grond van artikel 4.4 wordt of is afgeweken van de gebruiksregels;
f. het bepaalde in artikel 4.2 onder g voor het bouwen van windmolens tot een maximale hoogte (inclusief wieken) van 12 m;
g. het bepaalde in artikel 4.2 onder g voor het bouwen van ooievaarsnesten met een hoogte van maximaal 8 m.

4.3.2 Toelaatbaarheid

Afwijking ingevolge artikel 4.3.1 is uitsluitend toegestaan mits:

a. geen onevenredige aantasting plaatsvindt van:
   1. de ruimtelijke kwaliteit;
   2. de gebruiksmogelijkheden van aangrenzende gronden;
   3. het straat- en/of bebouwingsbeeld;
   4. de landschappelijke en natuurwaarden;
   5. de verkeersveiligheid;
   6. de woonsituatie.
b. de noodzaak hiervan is aangetoond voorzover het gaat om de afwijkingen ingevolge artikel 4.3.1 onder c.

4.4 Afwijken van de gebruiksregels

Indien wordt aangetoond dat een dialoog is gevoerd met de direct aanwonenden kan met een omgevingsvergunning worden afgeweken van het bepaalde in artikel 4.1 voor de activiteiten als genoemd in onderstaande tabel onder de voorwaarde dat de ruimtelijke en/of stedenbouwkundige inpasbaarheid en de milieuhygiënische aanvaardbaarheid zijn aangetoond en mits geen onevenredige aantasting plaatsvindt van:

a. de ruimtelijke kwaliteit;
b. de gebruiksmogelijkheden van aangrenzende gronden;
c. het straat- en/of bebouwingsbeeld;
d. de landschappelijke en natuurwaarden;
e. de verkeersveiligheid;
f. de woonsituatie;

en met inachtneming van de per afzonderlijke activiteit omschreven voorwaarden in onderstaande tabel:

Activiteit	Voorwaarden
Het gebruik van bijgebouwen voor bewoning	- het gebruik dient noodzakelijk te zijn vanuit een oogpunt van mantelzorg - op het perceel dient al een woning aanwezig te zijn - de afwijking wordt niet meer dan één keer tegelijkertijd per woning verleend - er mag geen onevenredige aantasting plaatsvinden van belangen van belanghebbenden - de voor mantelzorg te gebruiken ruimte wordt ingepast binnen de bouwmogelijkheden voor bijgebouwen en is in ieder geval niet groter dan 100 m² - het bijgebouw is gelegen op een afstand van niet meer dan 40 m van de woning, tenzij op ruimere afstand van de woning een bijgebouw is gelegen dat op relatief eenvoudige wijze geschikt is te maken voor bewoning en er sprake blijft van een relatie tussen woning en bijgebouw
Bedrijfsmatige opslag	- uitsluitend statische opslag/opslag van caravans is toegestaan - de afwijking wordt uitsluitend verleend voor gebouwen voor opslagdoeleinden tot een maximum van 500 m² - alle gebouwen dienen te worden gesloopt, met uitzondering van de woning met aan- en uitbouwen en aangebouwde bijgebouwen, 100 m² vrijstaande bijgebouwen, cultuurhistorisch waardevolle bebouwing en maximaal 500 m² bebouwing voor de opslagfunctie - de opslag dient te voldoen aan de eisen die daaraan uit hoofde van de wettelijke bepalingen inzake externe veiligheid worden gesteld - de opslag mag niet leiden tot een onevenredige vergroting van de lokale verkeersdruk - bedrijfsmatige activiteiten verband houdend met de opslag zijn niet toegestaan - buitenopslag is niet toegestaan - het gebouw waar de opslag plaatsvindt, dient landschappelijk te worden ingepast - er zijn geen milieuhygiënische bezwaren
Kleinschalige recreatieve nevenactiviteiten	- het betreft uitsluitend kleinschalige activiteiten die een ruimtelijke uitwerking of uitstraling hebben die met de woonfunctie in overeenstemming is, zoals het bieden van overnachtingsaccommodatie voor kortdurend toeristisch verblijf voor maximaal 10 personen in maximaal 5 slaapkamers, een theeterras, een minicamping tot maximaal 5 plaatsen, overnachten in een mobiele vakantiewagen ('Pipowagen') en een recreatiewoning voor maximaal 10 personen - buitenopslag is niet toegestaan - er is geen sprake van onevenredige verkeersaantrekkende werking - het parkeren dient op eigen terrein binnen het bestemmingsvlak 'Wonen' plaats te vinden - er is geen sprake van milieuhygiënische bezwaren - de nevenactiviteit wordt landschappelijk ingepast - het betreft geen activiteiten die vergunningsplichtig zijn op grond van de Drank- en Horecawet

Het toestaan van activiteiten die genoemd worden in bijlage 3 Lijst van rechtstreeks toelaatbare aan-huis-gebonden activiteiten met een bedrijfsvloeroppervlakte van meer dan 35 m² of die niet in die lijst genoemd worden, maar naar aard en omvang gelijk te stellen zijn met de in die lijst wél genoemde activiteiten	- de woonfunctie blijft als hoofdfunctie, dat wil zeggen voor ten minste 50%, gehandhaafd - de bedrijfsvloeroppervlakte bedraagt niet meer dan 75 m² - er vindt geen onevenredige aantasting plaats van de kwaliteit van de woonomgeving - een goede verkeersafwikkeling is gewaarborgd en er wordt voorzien in de parkeerbehoefte - het betreft een activiteit uit of vergelijkbaar met categorie 1 van Bijlage 2 Bedrijvenlijst - de activiteit mag geen sterk publieksaantrekkende werking hebben - de activiteit is niet uitgesloten in Bijlage 3 'Lijst van rechtstreeks toelaatbare aan-huis-gebonden activiteiten'
Het toestaan van groepsmatige activiteiten	- de woonfunctie blijft als hoofdfunctie, dat wil zeggen voor ten minste 50%, gehandhaafd - de bedrijfsvloeroppervlakte bedraagt niet meer dan 75 m² - de aard, de groepsgrootte en de frequentie leiden niet tot een onevenredige aantasting van de kwaliteit van de woonomgeving - een goede verkeersafwikkeling is gewaarborgd en er wordt voorzien in de parkeerbehoefte
Detailhandel als onderdeel van de uitoefening van een aan-huis-gebonden activiteit	- de detailhandel is onderdeel van de klantgerichte activiteiten ter plaatse - de detailhandel is van ondergeschikte aard en een niet-zelfstandig onderdeel van de totale bedrijfsvoering
De huisvesting van meer dan één huishouden in een vrijstaande woning	-er worden niet meer dan 8 personen in één woning gehuisvest -er is maximaal één slaapplaats per persoon aanwezig -de grootte van de woning is geschikt. Dit is het geval als er ten minste 12 m² gebruiksoppervlakte per persoon aanwezig is -er kan worden voldaan aan de geldende gemeentelijke parkeernormen -de privacy van aangrenzende percelen mag niet onevenredig worden aangetast

4.5 Informatieve verwijzing naar andere regels van dit plan

Voor de volledige inhoud zijn alle hoofdstukken en de bijlagen van de regels van belang.

- Direct naar 'Inleidende regels'
- Direct naar 'Bestemmingsregels'
- Direct naar 'Algemene regels'
- Direct naar 'Overgangs- en slotregels'
- Direct naar 'Bijlagen bij de regels'

Artikel 5 Waarde - Archeologie verwachtingswaarde hoog

5.1 Bestemmingsomschrijving

De voor 'Waarde - Archeologie verwachtingswaarde hoog' aangewezen gronden zijn, behalve voor de andere daar voorkomende bestemming(en), mede bestemd voor de instandhouding en bescherming van op of in die gronden aanwezige archeologische waarden.

5.2 Omgevingsvergunning voor het uitvoeren van werken die geen bouwwerk zijn of van werkzaamheden

5.2.1 Vergunningsplicht

Het is, zo nodig in afwijking van wat elders in deze regels is bepaald, verboden op en/of in deze gronden zonder of in afwijking van een omgevingsvergunning de volgende werken die geen bouwwerk zijn en/of werkzaamheden uit te voeren of te doen of te laten uitvoeren over een oppervlakte van 100 m² of meer en dieper dan 0,3 m ten opzichte van het maaiveld:

a. graafwerkzaamheden en/of grondbewerkingen, ploegen, roeren en omwoelen van gronden, waaronder begrepen het aanleggen van drainage;
b. het ophogen, verlagen of egaliseren van de bodem;
c. heiwerkzaamheden of het op andere wijze indrijven van objecten in de bodem;
d. het aanbrengen van diepwortelende beplantingen en het rooien van diepwortelende beplanting waarbij stobben worden verwijderd;
e. het verlagen van het waterpeil;
f. het graven, verbreden en verdiepen van sloten, vijvers, zwembaden en andere wateren;
g. het aanbrengen van ondergrondse transport-, energie-, telecommunicatieleidingen of andere leidingen en de daarmee verbandhoudende constructies;
h. het verharden van wegen, paden of parkeergelegenheid en het aanbrengen van andere oppervlakteverhardingen;
i. het plaatsen en/of verwijderen van funderingen;
j. graafwerkzaamheden en/of grondbewerkingen voor de bouw van gebouwen en andere bouwwerken.

5.2.2 Uitzonderingen

Het verbod in artikel 5.2.1 geldt niet voor werken en werkzaamheden:

a. in het kader van archeologisch onderzoek en archeologische opgravingen, mits deze worden verricht door een ter zake deskundige als bedoeld in de Kwaliteitsnorm voor de Nederlandse Archeologie;
b. die op het moment van inwerkingtreding van het plan legaal in uitvoering waren of legaal konden worden uitgevoerd krachtens een voor dat tijdstip geldende dan wel aangevraagde vergunning;
c. die bestaan uit het aanbrengen van ondergrondse transport-, energie- of telecommunicatieleidingen dan wel andere leidingen en de daarmee verband houdende constructies, voor zover deze worden aangebracht binnen een bestaand leidingentracé binnen de daarvoor oorspronkelijk gegraven sleuf;
d. die het normale gebruik, onderhoud en/of beheer betreffen van de gronden. Binnen de bestemming 'Agrarisch met waarden - Landschap' worden in ieder geval grondbewerkingen ten dienste van het agrarische gebruik beschouwd als normaal gebruik, mits de bodem tot niet meer dan 0,5 m onder maaiveld wordt geroerd.

5.2.3 Toelaatbaarheid, nadere eisen en voorwaarden

a. De in artikel 5.2.1 genoemde vergunning kan slechts worden verleend als:
    1. door de betreffende werken en/of werkzaamheden, dan wel door de daarvan hetzij direct, hetzij indirect te verwachten gevolgen de archeologische waarden van het betreffende terrein niet onevenredig worden of kunnen worden aangetast, dan wel de mogelijkheden voor het herstel van die waarden niet onevenredig worden of kunnen worden verkleind, en/of
    2. uit door de aanvrager overgelegd archeologisch onderzoek conform de Kwaliteitsnorm voor de Nederlandse Archeologie naar het oordeel van het bevoegd gezag blijkt dat de archeologische waarden van het betreffende terrein in voldoende mate zijn vastgesteld en zo nodig zijn

zekergesteld, dan wel dat er geen archeologische waarden (meer) aanwezig zijn, dan wel dat de archeologische waarden door de werken of werkzaamheden niet of niet onevenredig worden geschaad.

b. Het bevoegd gezag kan nadere eisen stellen aan het archeologische onderzoek en het archeologische onderzoeksrapport als bedoeld onder a.

c. In het belang van de archeologische monumentenzorg kunnen aan de omgevingsvergunning in ieder geval de volgende voorwaarden worden verbonden:
   1. de verplichting tot het treffen van technische maatregelen waardoor monumenten in de bodem kunnen worden behouden;
   2. de verplichting tot het doen van opgravingen;
   3. de verplichting om de activiteit die tot bodemverstoring leidt te laten begeleiden door de gemeentelijke archeoloog dan wel een andere deskundige op het terrein van de archeologische monumentenzorg die voldoet aan door het bevoegd gezag bij de omgevingsvergunning te stellen kwalificaties.

5.3 Informatieve verwijzing naar andere regels van dit plan

Voor de volledige inhoud zijn alle hoofdstukken en de bijlagen van de regels van belang.

- Direct naar 'Inleidende regels'
- Direct naar 'Bestemmingsregels'
- Direct naar 'Algemene regels'
- Direct naar 'Overgangs- en slotregels'
- Direct naar 'Bijlagen bij de regels'

Hoofdstuk 3 Algemene regels

Artikel 6 Anti-dubbeltelregel

Grond die eenmaal in aanmerking is genomen bij het toestaan van een bouwplan waaraan uitvoering is gegeven of alsnog kan worden gegeven, blijft bij de beoordeling van latere bouwplannen buiten beschouwing.

Artikel 7 Landschappelijke tegenprestatie

7.1 Tegenprestatieplicht

a. De ontwikkelingen als bedoeld in artikel 7.2 die worden gerealiseerd op basis van dit bestemmingsplan met toepassing van een omgevingsvergunning voor het afwijken van het bestemmingsplan dan wel met toepassing van een wijzigingsregeling moeten gepaard gaan met een aantoonbare en uitvoerbare fysieke verbetering van bodem, water, natuur, landschap en/of cultuur.
b. Deze fysieke verbetering dient duurzaam in stand te worden gehouden.
c. Als de vereiste fysieke verbetering niet kan worden gerealiseerd, dient deze te worden uitgevoerd als een financiële storting in een gemeentelijk fonds voor financiering van landschappelijke projecten.
d. De omvang van de tegenprestatie is afhankelijk van de omvang van de ruimtelijke ontwikkeling en moet in een redelijke verhouding hiertoe staan.

7.2 Tegenprestatieplichtige ontwikkelingen

De ontwikkelingen als bedoeld in artikel 7.1 onder a zijn:

a. het vergroten van de inhoud van woningen tot een inhoud tussen 750 en 1.000 m^3 met toepassing van artikel 4.3.1 onder b, tenzij elders in deze regels expliciet anders is bepaald.

Artikel 8 Algemene bouwregels

8.1 Afwijkende bebouwing

Als de bestaande bebouwing afwijkt van hetgeen elders in deze regels is toegestaan, dienen in afwijking van die regels, de bestaande afwijkingen voor wat betreft:

a. goothoogte
b. bouwhoogte
c. oppervlakte
d. inhoud
e. afstand tot de as van de weg
f. afstand tot de zijdelingse perceelsgrens
g. situering ten opzichte van andere bebouwing

ter plaatse van de afwijking als maximaal toelaatbaar worden aangehouden, mits deze afwijkende maatvoering op legale wijze tot stand is gekomen.

8.2 Parkeervoorzieningen

8.2.1 Bouwregels voor parkeervoorzieningen

In aanvulling op wat er geregeld is voor de voorkomende bestemmingen gelden de volgende regels:

a. Als de omvang of de bestemming van een gebouw daartoe aanleiding geeft, moet het gebouw en moet de andere bebouwing op het betreffende bouwperceel zodanig worden geplaatst of ingericht dat voor het parkeren of stallen van auto's voldoende ruimte aanwezig is in, op of onder het gebouw dan wel op of onder het onbebouwde gedeelte van het bouwperceel.
b. De onder a bedoelde ruimte voor het parkeren van auto's moet afmetingen hebben die zijn afgestemd op gangbare personenauto's en op de situatie ter plaatse. De afmetingen van een gereserveerde parkeerruimte voor een auto van een gehandicapte - voor zover die ruimte niet in de lengterichting aan een trottoir grenst - moet minstens 3,50 bij 5,00 m bedragen.
c. Als de bestemming van een gebouw aanleiding geeft tot een te verwachten behoefte aan ruimte voor het laden en lossen van goederen moet het gebouw zodanig worden geplaatst of ingericht dat in deze behoefte in voldoende mate kan worden voorzien aan, in of onder het gebouw dan wel op of onder het onbebouwde gedeelte van het betreffende bouwperceel.
d. Het bevoegd gezag kan met een omgevingsvergunning afwijken van het bepaalde onder a en c, mits op andere wijze in de nodige parkeerruimte respectievelijk ruimte voor het laden en lossen van goederen wordt voorzien.

8.2.2 Beleidsregels voor toepassing normen voldoende parkeervoorzieningen

Van voldoende ruimte voor parkeren of stallen van auto's als bedoeld in artikel 8.2.1 onder a is sprake als wordt voldaan aan de door burgemeester en wethouders op 13 december 2016 vastgestelde 'Parkeernormen 2017 gemeente Oss'. Hierbij geldt dat als deze beleidsregels worden gewijzigd of vervangen, rekening wordt gehouden met deze wijziging of vervanging.

8.3 Ondergronds bouwen

8.3.1 Ondergrondse bouwwerken

a. Voor het bouwen van ondergrondse bouwwerken die geen gebouw zijn, gelden geen beperkingen behalve voor zover in deze regels anders is bepaald. Ondergrondse bouwwerken mogen uitsluitend worden gebruikt overeenkomstig het bij de bestemming toegestane gebruik.
b. Voor het bouwen en gebruiken van ondergrondse gebouwen gelden, behalve voor zover in deze regels anders is bepaald, de volgende regels:
    1. ondergrondse gebouwen die deels zichtbaar zijn boven het aansluitende, afgewerkte, normale maaiveld, zijn uitsluitend toegestaan binnen het bouwvlak, met uitzondering van ondergeschikte bouwdelen, die ook buiten het bouwvlak zijn toegestaan;

2. ondergrondse gebouwen die onzichtbaar zijn boven het aansluitende, afgewerkte, normale maaiveld, zijn ook buiten het bouwvlak toegestaan;
3. in afwijking van het bepaalde onder b1 en b2 zijn ondergrondse gebouwen onder en bij woonhuizen uitsluitend toegestaan als kelder onder het woonhuis en onder aan- en uitbouwen en aangebouwde bijgebouwen;
4. de ondergrondse bouwdiepte van ondergrondse gebouwen bedraagt maximaal 4 meter onder peil;
5. de oppervlakte van ondergrondse gebouwen wordt meegerekend bij het berekenen van de toegestane bedrijfsvloeroppervlakte en de toegestane verkoopoppervlakte;
6. de oppervlakte van ondergrondse gebouwen wordt uitsluitend meegerekend bij het toegestane bebouwingspercentage voor zover die gebouwen zichtbaar zijn boven het aansluitende, afgewerkte, normale maaiveld;
7. de inhoud van ondergrondse gebouwen voor zover gelegen onder het maaiveld wordt niet meegerekend bij de toegestane inhoud van een woning;
8. ondergrondse gebouwen mogen uitsluitend worden gebruikt overeenkomstig het bij de bestemming toegestane gebruik.

8.3.2 Afwijken van ondergronds bouwen

Het bevoegd gezag kan door middel van een omgevingsvergunning afwijken van artikel 8.3.1 voor het bouwen van ondergrondse bouwwerken op andere locaties of met een ondergrondse bouwdiepte van maximaal 10 meter onder peil onder de voorwaarden dat:

a. de waterhuishouding niet wordt verstoord;
b. geen afbreuk wordt gedaan aan archeologische waarden;
c. dit niet strijdig is met de belangen verbonden aan de bestemming van de betreffende gronden, en de gebruiksmogelijkheden van aangrenzende gronden niet onevenredig worden aangetast.

8.4 Afstand van bouwwerken tot de weg

De afstand van bouwwerken tot de as van de weg dient ten minste 20 m te bedragen. Het hiervóór bepaalde geldt niet voor bouwwerken die worden opgericht binnen bouwvlakken binnen de bestemming 'Wonen'.

Artikel 9 Algemene gebruiksregels

9.1 Verboden gebruik

a. Onder het gebruiken van gronden, bouwwerken of onderkomens in strijd met het bestemmingsplan wordt in ieder geval verstaan het gebruik, daaronder begrepen het doen en/of laten gebruiken:
   1. als stort- en/of opslagplaats
   2. voor buitenopslag
   3. voor (detail)handel
   4. voor bedrijfsdoeleinden
   5. voor een kleinschalig kampeerterrein, groepskampeerterrein en/of natuurkampeerterrein
   6. voor motor-, water- en modelvliegtuigsport en andere vormen van lawaaisport
   7. voor een seksinrichting en/of escortbedrijf
   8. voor bewoning
   9. als ligplaats voor woonschepen of woonarken
   10. als vis- of viskweekvijver binnen de bestemming 'Agrarisch met waarden - Landschap'
   11. Het bepaalde onder a is niet van toepassing als de bestemmingsomschrijving (inclusief detaillering) in de overige planregels het betreffende gebruik expliciet toestaat.

9.2 Verboden gebruik geitenhouderij

a. Het is niet toegestaan het gebruik van gronden en bouwwerken te wijzigen ten behoeve van het houden van geiten in die zin dat er niet meer geiten mogen worden gehouden dan is toegestaan op grond van een vóór 5 september 2018:
   1. ingediende melding in het kader van het Activiteitenbesluit milieubeheer of de Wet milieubeheer;
   2. verleende vergunning op basis van de Hinderwet;
   3. verleende omgevingsvergunning beperkte milieutoets;
   4. verleende omgevingsvergunning milieu op basis van artikel 2.1 onder e van de Wet algemene bepalingen omgevingsrecht (Wabo); of
   5. verleende vergunning op basis van de Wet milieubeheer.
b. Het verbod onder a geldt niet voor:
   1. het hobbymatig houden van minder dan 10 geiten op een bedrijf of locatie waar geen geiten worden gehouden; of
   2. geitenlammeren met een leeftijd tot 30 dagen die gehouden worden op de geitenhouderij waar ze geboren zijn.
c. Met een omgevingsvergunning kan worden afgeweken van het bepaalde onder a nadat het moratorium voor geitenhouderij in de Interim omgevingsverordening Noord-Brabant is opgeheven, waardoor het op provinciaal niveau niet meer verboden is om de oppervlakte stalruimte voor geiten uit te breiden.

9.3 Afwijken van inrichtingsplannen

a. Met een omgevingsvergunning kan worden afgeweken van het bepaalde in het artikel 10.1 voor het anders uitvoeren van een inrichtingsplan mits die andere uitvoering vanuit het oogpunt van landschappelijke inpassing en/of compensatie en/of ruimtelijke kwaliteit minimaal gelijkwaardig is aan het oorspronkelijke inrichtingsplan, een en ander ter beoordeling van burgemeester en wethouders.
b. Met een omgevingsvergunning kan worden bepaald dat het verbod als bedoeld in artikel 10.1 pas geldt na een langere periode dan 5 jaar indien bijzondere omstandigheden daartoe aanleiding geven.

Artikel 10 Algemene aanduidingsregels

10.1 overige zone - inrichtingsplan

In aanvulling op het bepaalde in de overige artikelen geldt ter plaatse van de aanduiding 'overige zone - inrichtingsplan' (Bredeweg 25 in Geffen) het volgende:

a. de gronden zijn tevens bestemd voor de inrichting conform bijlage 1 Inrichtingsplan, met dien verstande dat de aanduiding van bouwwerken geen onderdeel vormt van de inrichting;
b. er mag alleen worden gebouwd als is zekergesteld dat de inrichting van de gronden plaatsvindt conform bijlage 1 Inrichtingsplan met dien verstande dat de aanduiding van bouwwerken geen onderdeel vormen van de inrichting;
c. onder het gebruiken van gronden of bouwwerken in strijd met het bestemmingsplan wordt in ieder geval verstaan gebruik, daaronder mede begrepen het doen en/of laten gebruiken, van gronden in afwijking van het inrichtingsplan dat als bijlage 1 Inrichtingsplan onderdeel uitmaakt van deze regels, met dien verstande dat de aanduiding van bouwwerken geen onderdeel vormen van de inrichting en met dien verstande dat dit verbod uitsluitend geldt vanaf 5 jaar na het onherroepelijk worden van dit bestemmingsplan voor deze gronden of indien eerder een omgevingsvergunning voor het bouwen van de nieuwe woning wordt aangevraagd binnen één jaar na de verlening van de eerste omgevingsvergunning voor het bouwen hiervan, waarbij de termijn van 5 jaar na het onherroepelijk worden van dit bestemmingsplan niet wordt overschreden.

10.2 overige zone - dekzandrug

10.2.1 Omgevingsvergunning voor het uitvoeren van werken die geen bouwwerk zijn of van werkzaamheden

a Vergunningsplicht dekzandrug

Het is, zo nodig in afwijking van wat elders in deze regels is bepaald, verboden op en/of in gronden met de aanduiding 'overige zone - dekzandrug' zonder of in afwijking van een omgevingsvergunning de volgende werken die geen bouwwerk zijn en/of werkzaamheden uit te voeren of te doen of te laten uitvoeren:

1. het vergraven, egaliseren en ophogen van gronden;
2. het bebossen of anderszins beplanten met hoog opgaande bomen, struiken, heesters en daarmee vergelijkbare houtopstanden (met een hoogte van 1,5 m en meer);
3. het rooien en kappen van bomen, struiken, heesters en daarmee vergelijkbare houtopstanden, behoudens het oogsten van teelten;
4. het aanleggen, verbreden en (half)verharden van gronden;
5. het aanleggen van waterlopen en het vergraven, verleggen, verruimen en dempen van bestaande waterlopen, sloten, greppels, kolken, oppervlaktewater, oevers, poelen en wielen;
6. het aanbrengen van onder- en bovengrondse leidingen, constructies, installaties en apparatuur;
7. werken en werkzaamheden die wijziging van de waterhuishouding of waterstand beogen of ten gevolge hebben, zoals uitdiepen, draineren en slaan van putten;
8. het plaatsen van teeltondersteunende voorzieningen.

b Uitzonderingen dekzandrug

Het verbod onder a geldt niet voor werken die geen bouwwerk zijn en werkzaamheden:

1. die op het moment van inwerkingtreding van het plan legaal in uitvoering waren of legaal konden worden uitgevoerd krachtens een voor dat tijdstip geldende dan wel aangevraagde vergunning;
2. die het normale gebruik, onderhoud en/of beheer betreffen van de gronden. Binnen de bestemming 'Agrarisch met waarden - Landschap' worden in ieder geval grondbewerkingen ten dienste van het agrarische gebruik beschouwd als normaal gebruik, mits de bodem tot niet meer dan 0,5 m onder maaiveld wordt geroerd;
3. binnen bouwvlakken;

4. binnen het bestemmingsvlak "Wonen";
5. die de uitvoering betreffen van een bouwwerk dat voor wat betreft het aspect 'bouwen' is vergund op grond van de Wet algemene bepalingen omgevingsrecht
6. die de uitvoering betreffen van een voorgeschreven inrichtingsplan.

c Toelaatbaarheid dekzandrug

1. Een omgevingsvergunning als bedoeld onder a mag alleen worden verleend als door de uitvoering van het werk of de werkzaamheid, dan wel door de daarvan hetzij direct, hetzij indirect te verwachten gevolgen, geen onevenredige afbreuk wordt gedaan aan de waarden en/of functies die het plan beoogt te beschermen, dan wel hieraan door het stellen van voorwaarden voldoende kan worden tegemoetgekomen.
2. Bij de afweging als bedoeld als onder a wordt in ieder geval betrokken de bestemmingsomschrijving van de ter plaatse geldende bestemming en/of zone.
3. Een omgevingsvergunning als bedoeld onder a voor werken en/of werkzaamheden op en/of in gronden die tevens bestemd zijn tot 'Waarde - Archeologie verwachtingswaarde hoog' kan alleen worden verleend als tevens, voor zover vereist, een omgevingsvergunning voor het uitvoeren van werken die geen bouwwerk zijn of van werkzaamheden op grond van het artikel 5 respectievelijk wordt verleend.

10.3 overige zone - bebouwingsconcentratie

Binnen deze zone zijn de overige regels uitsluitend van toepassing, voor zover dit volgt uit die regels.

10.4 overige zone - beperking veehouderij

Binnen deze zone zijn de overige regels uitsluitend van toepassing, voor zover dit volgt uit die regels.

10.5 vrijwaringszone - molenbiotoop

10.5.1 Bebouwing

a. Op de gronden die zijn aangeduid als 'vrijwaringszone - molenbiotoop' mogen, zo nodig in afwijking van wat elders in deze regels is bepaald, binnen de in de onderstaande tabellen genoemde afstanden geen bouwwerken worden opgericht met een hoogte die in meters ten opzichte van NAP meer bedraagt dan de hoogte die in de tabellen bij de desbetreffende afstand wordt genoemd:

Molen Lith, Molenstraat 44 in Lith

Afstand bouwwerk - hart molen in meters	Maximale bouwhoogte in meters ten opzichte van NAP
0-100 m	9,4 m
101-110 m	10,9 m
111-120 m	11,1 m
121-130 m	11,3 m
131-140 m	11,5 m
141-150 m	11,7 m
151-160 m	11,9 m
161-170 m	12,1 m
171-180 m	12,3 m
181-190 m	12,5 m
191-200 m	12,7 m
201-210 m	12,9 m

211-220 m	13,1 m
221-230 m	13,3 m
231-240 m	13,5 m
241-250 m	13,7 m
251-260 m	13,9 m
261-270 m	14,1 m
271-280 m	14,3 m
281-290 m	14,5 m
291-300 m	14,7 m
301-310 m	14,9 m
311-320 m	15,1 m
321-330 m	15,3 m
331-340 m	15,5 m
341-350 m	15,7 m
351-360 m	15,9 m
361-370 m	16,1 m
371-380 m	16,3 m
381-390 m	16,5 m
391-400 m	16,7 m
401-410 m	16,9 m
411-420 m	17,1 m
421-430 m	17,3 m
431-440 m	17,5 m
441-450 m	17,7 m
451-460 m	17,9 m
461-470 m	18,1 m
471-480 m	18,3 m
481-490 m	18,5 m
491-500 m	18,7 m

Molen Dieden, Maasdijk 76 in Dieden

Afstand bouwwerk - hart molen in meters	Maximale bouwhoogte in meters ten opzichte van NAP
0-380	15,4 NAP
381-390	15,5 NAP
391-400	15,7 NAP
401-410	15,8 NAP
411-420	15,9 NAP
421-430	16,1 NAP
431-440	16,2 NAP
441-450	16,3 NAP

451-460	16,5 NAP
461-470	16,6 NAP
471-480	16,7 NAP
481-490	16,9 NAP
491-500	17,0 NAP

Molen Megen, Molenstraat 2 in Megen

Afstand bouwwerk - hart molen in meters	Maximale bouwhoogte in meters ten opzichte van NAP
0-180	13,7 NAP
181-190	13,9 NAP
191-200	14,1 NAP
201-210	14,3 NAP
211-220	14,5 NAP
221-230	14,7 NAP
231-240	14,9 NAP
241-250	15,1 NAP
251-260	15,3 NAP
261-270	15,5 NAP
271-280	15,7 NAP
281-290	15,9 NAP
291-300	16,1 NAP
301-310	16,3 NAP
311-320	16,5 NAP
321-330	16,7 NAP
331-340	16,9 NAP
341-350	17,1 NAP
351-360	17,3 NAP
361-370	17,5 NAP
371-380	17,7 NAP
381-390	17,9 NAP
391-400	18,1 NAP
401-410	18,3 NAP
411-420	18,5 NAP
421-430	18,7 NAP
431-440	18,9 NAP
441-450	19,1 NAP
451-460	19,3 NAP
461-470	19,5 NAP
471-480	19,7 NAP
481-490	19,9 NAP

491-500	20,1 NAP

Molen Ravenstein, Molensingel 6 in Ravenstein

Afstand bouwwerk - hart molen in meters	Maximale bouwhoogte in meters ten opzichte van NAP
0-490	25,0 NAP
491-500	25,2 NAP

Molen Geffen, Elzendreef 5A in Geffen

Afstand bouwwerk - hart molen in meters	Maximale bouwhoogte in meters ten opzichte van NAP
0-100 m	5,0 m
101-110 m	9,0 m
111-120 m	9,1 m
121-130 m	9,2 m
131-140 m	9,4 m
141-150 m	9,5 m
151-160 m	9,6 m
161-170 m	9,8 m
171-180 m	9,9 m
181-190 m	10,0 m
191-200 m	10,2 m
201-210 m	10,3 m
211-220 m	10,4 m
221-230 m	10,6 m
231-240 m	10,7 m
241-250 m	10,8 m
251-260 m	11,0 m
261-270 m	11,1 m
271-280 m	11,2 m
281-290 m	11,4 m
291-300 m	11,5 m
301-310 m	11,6 m
311-320 m	11,8 m
321-330 m	11,9 m
331-340 m	12,0 m
341-350 m	12,2 m
351-360 m	12,3 m
361-370 m	12,4 m
371-380 m	12,6 m
381-390 m	12,7 m
391-400 m	12,8 m

401-410 m	13,0 m
411-420 m	13,1 m
421-430 m	13,2 m
431-440 m	13,4 m
441-450 m	13,5 m
451-460 m	13,6 m
461-470 m	13,8 m
471-480 m	13,9 m
481-490 m	14,0 m
491-500 m	14,2 m

Molen Geffen, Groenstraat 20 in Geffen

Afstand bouwwerk - hart molen in meters	Maximale bouwhoogte in meters ten opzichte van NAP
0-100 m	6,0 m
101-110 m	10,0 m
111-120 m	10,1 m
121-130 m	10,2 m
131-140 m	10,4 m
141-150 m	10,5 m
151-160 m	10,6 m
161-170 m	10,8 m
171-180 m	10,9 m
181-190 m	11,0 m
191-200 m	11,2 m
201-210 m	11,3 m
211-220 m	11,4 m
221-230 m	11,6 m
231-240 m	11,7 m
241-250 m	11,8 m
251-260 m	12,0 m
261-270 m	12,1 m
271-280 m	12,2 m
281-290 m	12,4 m
291-300 m	12,5 m
301-310 m	12,6 m
311-320 m	12,8 m
321-330 m	12,9 m
331-340 m	13,0 m
341-350 m	13,2 m
351-360 m	13,3 m

361-370 m	13,4 m
371-380 m	13,6 m
381-390 m	13,7 m
391-400 m	13,8 m
401-410 m	14,0 m
411-420 m	14,1 m
421-430 m	14,2 m
431-440 m	14,3 m
441-450 m	14,5 m
451-460 m	14,6 m
461-470 m	14,8 m
471-480 m	14,9 m
481-490 m	15,0 m
491-500 m	15,2 m

b. Als de toegestane bouwhoogte ingevolge het bepaalde onder a groter is dan de op grond van de op deze gronden voorkomende bestemmingen toegestane bouwhoogte, dan geldt de laatstgenoemde, lagere bouwhoogte.

10.5.2 Afwijken van de aanduidingsregels

Met een omgevingsvergunning worden afgeweken van het bepaalde in artikel 10.5.1 mits:

a. de vrije windvang en/of het zicht op de molen al is beperkt vanwege aanwezige bebouwing en de windvang en/of het zicht op de molen niet onevenredig verder wordt beperkt vanwege de nieuw op te richten bebouwing en/of
b. toepassing van het bepaalde in artikel 10.5.1 de belangen van nieuw op te richten bebouwing onevenredig zou schaden.

10.5.3 Advies

Alvorens te beslissen omtrent het verlenen van de omgevingsvergunning, wint het bevoegd gezag advies in bij de molenbeheerder.

10.6 wetgevingzone - wijzigingsgebied 3

Burgemeester en wethouders zijn bevoegd de bestemming van de gronden ter plaatse van de aanduiding 'wetgevingzone - wijzigingsgebied 3' te wijzigen in de bestemming 'Wonen' dan wel binnen de bestemming 'Wonen' een (andere) aanduiding 'maximum aantal wooneenheden' op te nemen dan wel een bestemmingsvlak 'Wonen' te splitsen in meerdere bestemmingsvlakken 'Wonen', voor de realisering van nieuwe woningen met erf en tuin, anders dan als omzetting van uitsluitend een bedrijfswoning in een burgerwoning, mits:

a. de wijziging betrekking heeft op gronden binnen de bestemmingen 'Agrarisch met waarden - Landschap', of 'Wonen';
b. de eventueel voorkomende agrarische of andere (bedrijfs)activiteiten blijvend worden gestaakt;
c. er geen sprake is van milieuhygiënische bezwaren;
d. alle voormalige bedrijfsgebouwen worden gesloopt, met uitzondering van cultuurhistorisch waardevolle gebouwen die zijn aangeduid met 'cultuurhistorische waarden';
e. het aantal te realiseren woningen en/of de economische opbrengst van de woningbouw in een redelijke verhouding staat tot de waarde van het te saneren (agrarische) bedrijf en/of een eventuele landschappelijke en/of cultuurhistorische tegenprestatie, daaronder begrepen natuurontwikkeling; hierbij geldt dat de hoogte van deze tegenprestatie per woning minimaal gelijk moet zijn aan de waarde van een ruimte-voor-ruimterecht;

f. er geen sprake is van een stedelijke ontwikkeling als bedoeld in de Interim omgevingsverordening Noord-Brabant;
g. het bestemmingsvlak goed en zorgvuldig landschappelijk wordt ingepast met inheemse beplanting;
h. de inhoud van de woningen niet meer bedraagt dan 750 m^3;
i. voor het overige voor de bouw- en gebruiksregels wordt aangesloten bij de regels zoals die van toepassing zijn ingevolge de bestemming 'Wonen', met dien verstande dat de daarvoor opgenomen afwijkingen rechtstreeks in de wijziging kunnen worden meegenomen;
j. de toename van het aantal woningen in overeenstemming is met het gemeentelijke woonbeleid;
k. de stedenbouwkundige/architectonische inpasbaarheid is aangetoond en er sprake is van een zorgvuldige landschappelijke inpassing op basis van een inrichtingsplan;
l. is bezien of een ruimte-voor-ruimteontwikkeling deel kan uitmaken van de kwaliteitsverbetering.

Artikel 11 Afwijken van de bouw- en gebruiksregels algemeen

11.1 Afwijkingen

Mits geen onevenredige aantasting plaatsvindt van:

a. de ruimtelijke kwaliteit
b. de gebruiksmogelijkheden van aangrenzende gronden
c. het straat- en/of bebouwingsbeeld
d. de landschappelijke en natuurwaarden
e. de verkeersveiligheid
f. de woonsituatie

kan het bevoegd gezag met een omgevingsvergunning afwijken van:

a. de in de regels gegeven maten, afmetingen en percentages, met uitzondering van de bouwhoogte op gronden die zijn aangeduid als 'vrijwaringszone - molenbiotoop', tot niet meer dan 25% van die maten, afmetingen en percentages, met dien verstande dat de inhoud van woningen na deze afwijking niet meer mag bedragen dan 1.000 m^3.
b. de regels en toestaan dat het beloop of het profiel van wegen of de aansluiting van wegen onderling in geringe mate wordt aangepast, als de verkeersveiligheid en/of verkeersintensiteit of andere verkeerskundige redenen daartoe aanleiding geven; hierbij geldt dat de grens van de weg slechts over een ondergeschikte lengte mag opschuiven, waarbij de maximale overschrijding 15 m bedraagt;
c. de regels en toestaan dat het bouwvlak in geringe mate wordt overschreden, als een meetverschil daartoe aanleiding geeft;
d. de regels en toestaan dat openbare nutsgebouwtjes, wachthuisjes voor het openbaar vervoer, telefooncellen, gebouwtjes voor de bediening van kunstwerken, toiletgebouwtjes, en naar aard daarmee gelijk te stellen gebouwtjes worden gebouwd, met dien verstande dat:
    1. de inhoud per gebouwtje niet meer dan 50 m^3 mag bedragen;
    2. de bouwhoogte niet meer dan 3,5 m mag bedragen;
e. de regels en toestaan dat de bouwhoogte van bouwwerken die geen gebouw zijn, wordt vergroot:
    1. voor kunstwerken die geen gebouw zijn tot niet meer dan 15 m;
    2. voor waarschuwings- en/of communicatiemasten tot niet meer dan 40 m;
    3. voor overige bouwwerken die geen gebouw zijn tot niet meer dan 10 m;
f. de regels voor de maximaal toegestane bouwhoogte van erf- en terreinafscheidingen en toestaan dat erf- en terreinafscheidingen worden gebouwd tot maximaal 2 m, mits de ruimtelijke kwaliteit en de verkeersveiligheid niet onevenredig worden aangetast;
g. de regels voor de maximaal toegestane bouwhoogte van gebouwen voor een overschrijding van de toegestane bouwhoogte voor plaatselijke verhogingen, zoals liftkokers, lichtkappen en technische ruimten, met dien verstande dat:
    1. de maximale oppervlakte van de vergroting niet meer mag bedragen dan 10% van het betreffende platte dakvlak of de horizontale projectie van het schuine dakvlak;
    2. de overschrijding van de bouwhoogte niet meer bedraagt dan 3 m.
h. de regels voor de minimale afstand van gebouwen tot de weg, mits het bepaalde in de Wet geluidhinder in acht wordt genomen.

11.2 Uitzonderingen

Het bevoegd gezag kan niet afwijken als bedoeld in artikel 11.1 voor:

a. recreatiewoningen
b. verkooppunten voor motorbrandstoffen

Artikel 12 Wijzigingsregels

12.1 Wijziging actualisering

Burgemeester en wethouders zijn bevoegd het bestemmingsplan te wijzigen voor de actualisering van de in het plan opgenomen verwijzing naar wetten, verordeningen, circulaires, publicaties, instanties en dergelijke, als het handhaven van de in de regels opgenomen redactie tot onduidelijkheden en/of onjuistheden met het oog op de verwijzing leidt en als de actualisering geen inhoudelijke beleidswijziging betreft.

12.2 Wijziging realisering ruimte-voor-ruimtewoning

Indien wordt aangetoond dat een dialoog is gevoerd met de direct aanwonenden zijn burgemeester en wethouders bevoegd om de bestemming van gronden met de bestemming 'Agrarisch met waarden - Landschap' te wijzigen in de bestemming 'Wonen' dan wel binnen de bestemming 'Wonen' een (andere) aanduiding 'maximum aantal wooneenheden' op te nemen dan wel een bestemmingsvlak 'Wonen' te splitsen in meerdere bestemmingsvlakken 'Wonen' voor de realisering van meer dan het oorspronkelijke aantal aanwezige woningen, mits:

a. het gronden betreft die zijn gelegen binnen de zone 'overige zone - bebouwingsconcentratie';
b. per te realiseren woning een ruimte-voor-ruimterecht bij de provinciale Noord-Brabantse 'Ontwikkelingsmaatschappij Ruimte voor Ruimte CV' wordt gekocht dan wel voldaan wordt aan het provinciaal beleid met betrekking tot de regeling 'Ruimte voor ruimte' zoals vastgelegd in de provinciale Interim omgevingsverordening Noord-Brabant. Hierbij geldt dat als deze regels worden gewijzigd of vervangen, rekening wordt gehouden met deze wijziging of vervanging;
c. er sprake is van een substantiële ruimtelijke kwaliteitswinst door bijvoorbeeld de sanering van een (agrarisch) bedrijf;
d. de eventueel voorkomende agrarische of andere (bedrijfs)activiteiten blijvend worden gestaakt;
e. er geen sprake is van milieuhygiënische bezwaren;
f. er geen sprake is van een stedelijke ontwikkeling als bedoeld in de Interim omgevingsverordening Noord-Brabant;
g. alle voormalige bedrijfsgebouwen worden gesloopt, met uitzondering van cultuurhistorisch waardevolle gebouwen die zijn aangeduid met 'cultuurhistorische waarden';
h. de inhoud van de woningen niet meer bedraagt dan 750 m^3 dan wel de bestaande grotere inhoud;
i. voor het overige voor de bouw- en gebruiksregels wordt aangesloten bij de regels zoals die van toepassing zijn ingevolge de bestemming 'Wonen', met dien verstande dat de daarvoor opgenomen afwijkingen rechtstreeks in de wijziging kunnen worden meegenomen;
j. de toename van het aantal woningen in overeenstemming is met het gemeentelijke woonbeleid.

12.3 Wijziging uitbreiding wonen

Indien wordt aangetoond dat een dialoog is gevoerd met de direct aanwonenden zijn burgemeester en wethouders bevoegd om een bestemmingsvlak met de bestemming 'Wonen' te vergroten tot een maximale oppervlakte van 1.500 m^2 mits:

a. het bestemmingsvlak goed en zorgvuldig landschappelijk wordt ingepast met inheemse beplanting;
b. een goede uitstraling van het geheel in stedenbouwkundige, landschappelijke en/of architectonische zin wordt bereikt;
c. er geen sprake is van milieuhygiënische bezwaren;
d. omliggende bedrijfsmatige functies niet onevenredig worden gehinderd in hun ontwikkelingsmogelijkheden.

12.4 Wijzigingen overig

Burgemeester en wethouders zijn bevoegd om het bestemmingsplan te wijzigen voor de in de onderstaande tabel omschreven activiteiten, zulks met inachtneming van de aangegeven voorwaarden:

Wijziging	Voorwaarden

Toevoegen of laten vervallen van de bescherming van archeologische waarden door het laten vervallen en/of opnemen van de medebestemming 'Waarde - Archeologie verwachtingswaarde hoog'.	-de geconstateerde aan- of afwezigheid van archeologische waarden, in voorkomend geval na beëindiging van onderzoek en/of opgraving, geeft aanleiding tot wijziging; -alvorens tot wijziging over te gaan, horen burgemeester en wethouders de Rijkdsdienst voor het Cultureel Erfgoed, uitsluitend als de wijziging (mede) betrekking heeft op de medebestemming.
Toevoegen van een nieuwe woning door splitsing van een bestaande vrijstaande woning met de bestemming 'Wonen' (en toevoeging van de aanduiding 'twee-aaneen' dan wel 'aaneengebouwd')	-de te splitsen woning heeft cultuurhistorische waarde en is gelegen op gronden die zijn aangeduid met 'cultuurhistorische waarden'; - de splitsing is (mede) gericht op het behoud of het herstel van de cultuurhistorisch waardevolle bebouwing; - de te splitsen woning heeft een inhoud van ten minste 700 m^3, en de woningen na splitsing hebben elk een inhoud van ten minste 250 m^3 ; - de verschijningsvorm van het gebouw wordt niet wezenlijk aangetast; - het grondoppervlak wordt niet vergroot en de bestaande situering wordt niet gewijzigd; - het aantal woningen na splitsing bedraagt niet meer dan 3; - de belangen van omliggende al dan niet agrarische bedrijven en aangrenzende percelen worden niet onevenredig aangetast; - er is geen sprake van milieuhygiënische bezwaren; - de oppervlakte aan vrijstaande bijgebouwen bedraagt niet meer dan 100 m^2 per woning en de vrijstaande bijgebouwen worden voor het overige gesloopt; deze sloop is niet nodig als de betreffende vrijstaande bijgebouwen zijn aangewezen als rijksmonument of gemeentelijk monument dan wel cultuurhistorische waarde hebben en gelegen zijn op gronden die zijn aangeduid met 'cultuurhistorische waarden'.
Toevoegen of laten vervallen van de bescherming van cultuurhistorische waarden door het laten vervallen en/of opnemen van de aanduiding 'cultuurhistorische waarden'	-de geconstateerde aan- of afwezigheid van cultuurhistorische waarden geeft aanleiding tot wijziging; -alvorens tot wijziging over te gaan horen burgemeester en wethouders de Monumentenkamer van de gemeentelijke Commissie Ruimtelijke Kwaliteit of een andere deskundige op het gebied van monumentenzorg.
Wijziging van bijlage 2 Bedrijvenlijst voor het onderbrengen van bedrijfsactiviteiten in een andere categorie c.q. door het toevoegen dan wel laten vervallen van bedrijfsactiviteiten	- de opgenomen vermelding is niet meer juist of volledig.

Artikel 13 Overige regels

13.1 Verwijzing naar andere wettelijke regelingen

Waar in dit plan wordt verwezen naar andere wettelijke regelingen, wordt geduid op de regelingen zoals die luidden op het tijdstip van de terinzagelegging van het ontwerpbestemmingsplan.

Hoofdstuk 4 Overgangs- en slotregels

Artikel 14 Overgangsrecht

14.1 Overgangsrecht bouwwerken

a. Een bouwwerk dat op het tijdstip van inwerkingtreding van het bestemmingsplan aanwezig of in uitvoering is, dan wel gebouwd kan worden krachtens een omgevingsvergunning voor het bouwen, en afwijkt van het plan, mag, mits deze afwijking naar aard en omvang niet wordt vergroot,
   1. gedeeltelijk worden vernieuwd of veranderd;
   2. na het teniet gaan ten gevolge van een calamiteit geheel worden vernieuwd of veranderd, mits de aanvraag van de omgevingsvergunning voor het bouwen wordt gedaan binnen twee jaar na de dag waarop het bouwwerk is teniet gegaan.

b. Het bevoegd gezag kan eenmalig in afwijking van het bepaalde onder a een omgevingsvergunning verlenen voor het vergroten van de inhoud van een bouwwerk als bedoeld onder a met maximaal 10%.

c. Het bepaalde onder a is niet van toepassing op bouwwerken die weliswaar bestaan op het tijdstip van inwerkingtreding van het plan, maar zijn gebouwd zonder vergunning en in strijd met het daarvoor geldende plan, daaronder begrepen de overgangsbepaling van dat plan.

14.2 Overgangsrecht gebruik

a. Het gebruik van grond en bouwwerken dat bestond op het tijdstip van inwerkingtreding van het bestemmingsplan en hiermee in strijd is, mag worden voortgezet.

b. Het is verboden het met het bestemmingsplan strijdige gebruik, bedoeld onder a, te veranderen of te laten veranderen in een ander met dat plan strijdig gebruik, tenzij door deze verandering de afwijking naar aard en omvang wordt verkleind.

c. Indien het gebruik, bedoeld onder a, na het tijdstip van inwerkingtreding van het plan voor een periode langer dan een jaar wordt onderbroken, is het verboden dit gebruik daarna te hervatten of te laten hervatten.

d. Het bepaalde onder a is niet van toepassing op het gebruik dat reeds in strijd was met het voorheen geldende bestemmingsplan, daaronder begrepen de overgangsbepalingen van dat plan.

Artikel 15 Slotregel

Deze regels worden aangehaald als:

Regels van het bestemmingsplan 'Bredeweg 25 Geffen - 2022'.

Bijlagen bij de regels

Bijlage 1 Inrichtingsplan

RAPPORT

LANDSCHAPPELIJK INPASSINGSPLAN

BREDEWEG 25, GEFFEN

BURO BORGLAND

INHOUD

1. Inleiding *3*
   Aanleiding
   Doel

2. Beschrijving locatie *4*

3. Structuurvisie buitengebied Oss - 2015 *7*

4. Landschap | bodem *8*

5. Landschap | ontwikkelingen in historisch perspectief *9*

6. Karakteristiek huidige landschap en bebouwing *11*

7. Landschappelijk inpassingplan *12*

Colofon *14*

Afb.1: Plangebied

1. INLEIDING

Aanleiding
De eigenaren van het perceel Bredeweg 25 te Geffen hebben het voornemen om alle agrarische opstallen op het erf te slopen. Na de benodigde sloop is het voornemen om een nieuwe woning te realiseren en de huidige boerderij als woning te blijven gebruiken.

Het perceel maakt onderdeel uit van het bestemmingsplan ‘Buitengebied Oss - 2020’. Conform dit bestemmingsplan kent het perceel de enkelbestemming 'Agrarisch met waarden - Landschap (zie afbeelding 2). Het bestemmingsplan laat voor gronden met de bestemming ‘Agrarisch met waarden - Landschap’ zeer beperkt bouwmogelijkheden toe. Over het perceel loopt eveneens een molenbiotoop van molen Zeldenrust. Deze begeeft zich op circa 350 meter afstand, gerekend vanaf de zuidzijde (onderkant) van het perceel.

Doel
Het voorgenomen bouwplan past niet in het bestemingsplan, maar wel in het beleid van de gemeente Oss. Zodoende wil de gemeente in beginsel en onder voorwaarden wel meewerken aan het bouwplan. Een van de voorwaarde bij het verkrijgen van de noodzakelijke omgevingsvergunning is een ruimtelijke onderbouwing. Hiermee wordt aangetoond dat het voorgenomen plan goed is in te passen op de locatie en er geen belemmeringen zijn. Onderdeel van deze ruimtelijke onderbouwing is een goede verantwoording ten aanzien van de landschappelijke inpassing van het perceel. In deze notitie wordt deze landschappelijke inpassing toegelicht.

Afb.2: Uitsnede bestemmingsplan ‘Buitengebied Oss - 2020’ met de locatie.

2. BESCHRIJVING LOCATIE

De locatie is aan de Bredeweg in het buitengebied ten oosten van Geffen gelegen. De Bredeweg vormt een ondergeschikte verbinding tussen Geffen en Oss. De weg kent een 60 km/uur regime en kenmerkt zich door een beperkte breedte met aan weerszijden in roodgekleurd asfalt fietsstroken. Ter plekke van de locatie is aan de zuidzijde, de locatiezijde, een bushalte aanwezige. Op ruim 200 meter ten noorden van de locatie loopt de spoorlijn 's Hertogenbosch - Oss. De aanpalende percelen (oost-west) hebben reeds een woonbestemming. De percelen ten noorden en zuiden van de locatie hebben een agrarische bestemming.

Op het perceel bevindt zich momenteel één boerderij met oa. een woonfunctie en aangebouwde schuren. Op het achtererf staan meerdere (kippen)schuren die niet meer als zodanig in gebruik zijn. Aan de westzijde is op het perceel een smalle weg aanwezig ten behoeve van de ontsluiting van Bredeweg 23. Deze weg dient in de planontwikkeling gehandhaafd te blijven.
Het erf zelf wordt ontsloten middels een toegang aan de oostzijde van de kavel.

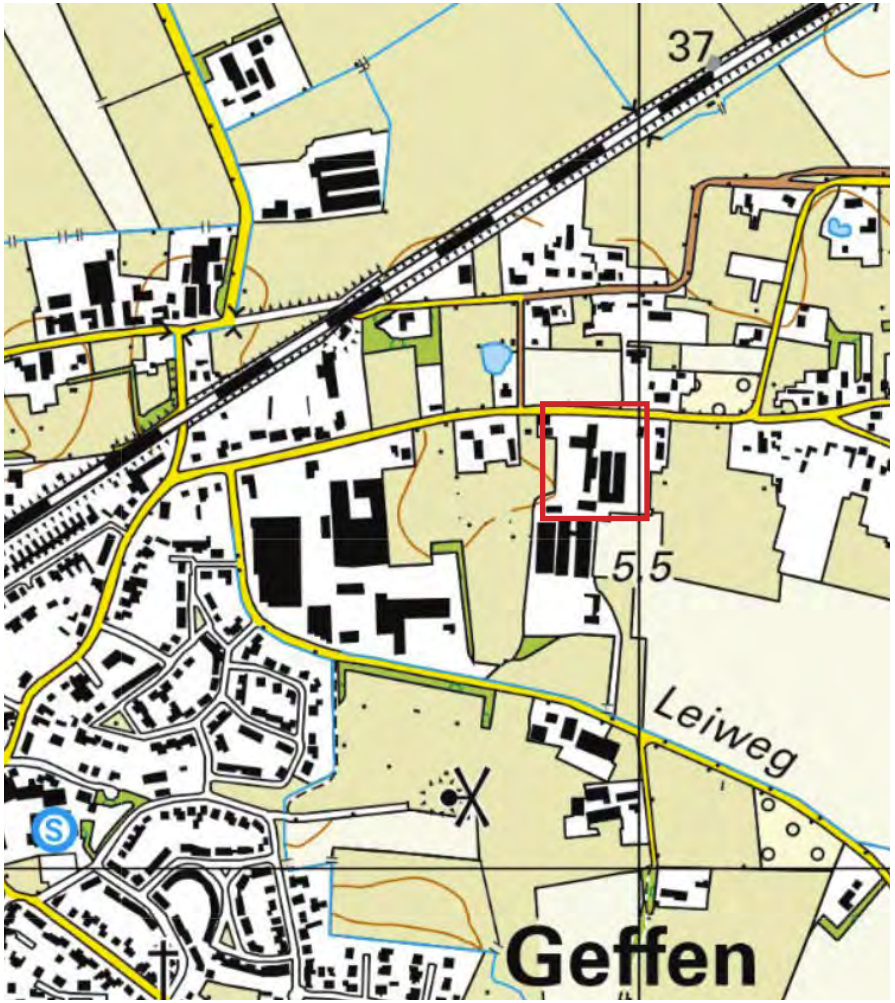

Afb.3: Locatie Bredeweg 25 in context van Geffen.

BURO BORGLAND

Afb. 4 t/m 7

4. Profiel Bredeweg ter plekke van de locatie.

5. Entree perceel vanaf de Bredeweg.

6. Zicht op een van de te slopen schuren.

7. Te behouden ontsluiting ten behoeve van Bredeweg 23.

4

5

6

7

BURO BORGLAND

Afb. 8 t/m 10

8. Recente nieuwbouw tegenover de locatie.

9. Aanpalende bebouwing (oostzijde).

10. Aanpalende bebouwing (westzijde).

8

9

10

BURO BORGLAND

3. STRUCTUURVISIE BUITENGEBIED OSS - 2015

De structuurvisie omvat voor verschillende delen van het betrokken buitengebied analysekaarten en visiekaarten. Het gebied Geffen - Oss is een van de te onderschieden deelgebieden (zie getoonde afbeeldingen).

De analysekaart beschouwd de locatie als een perceel met grote bouwmassa's (rood gekleurd zig-zag streep) en storende bouwmassa's (magenta gekleurd vlak). De storende factoor wordt voornamelijk bepaald door agrarische opstallen die wat betreft maatvoering en functie meestal geen passende bebouwing vormen in de aanwezige lintstructuur.

Visie
In het gebied wordt zeer terughoudend omgegaan met het toevoegen van bebouwing. Alleen op plaatsen waar een agrarische bedrijfsgebouw wordt gesloopt is dit mogelijk gewenst. In de visiekaart is de locatie aangegeven als een woonhuis met een bebouwingscluster. In die zin passen de voorgenomen ontwikkelingen voor Bredeweg 25 in het beleid.

Doorzichten op het landschap worden tevens gewaardeerd binnen de visie. De bebouwingslinten aan de Bergstraat, een deel van de Bredeweg en de Broekstraat zijn namelijk behoorlijk gesloten met maar sporadisch een doorzicht naar het landschap. Om de aanwezige landelijke karakteristiek te versterken dienen deze doorzichten gehandhaafd te blijven en daar waar mogelijk hersteld te worden.

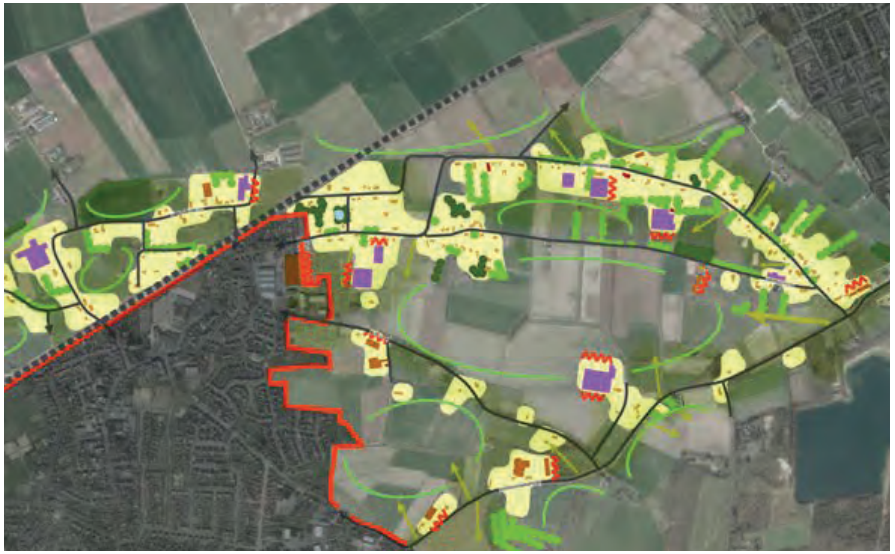

Afb. 11: Analysekaart, bron structuurvisie buitengebied Oss - 2015.

Afb. 12: Visiekaart, bron structuurvisie buitengebied Oss - 2015.

BURO BORGLAND

4. LANDSCHAP | BODEM

De locatie is gelegen aan de rand van een uitloper van het hoger gelegen Brabantse dekzandgebied. Dit dekzandgebied is ontstaan in het Pleistoceen doordat zand met de wind werd meegevoerd en werd afgezet tot een redelijk vlak zandlandschap. Door het tegen elkaar botsen van de korrels tijdens het verstuiven hebben ze een mat oppervlak. Vaak zijn er op dekzanddekens U-vormige formaties, de dekzandruggen, te vinden. De opening van de U-vorm wijst dan in de richting van de wind.
Ten noorden van de locatie ligt het gebied tussen Geffen, Rosmalen en Lith beduidend lager. Dit zijn komgronden van de Maas.

De afbeelding met de bodemsoorten laat duidelijk zien dat het gebied ten oosten van Geffen de grenzen van de hoge zwarte enkeerdgronden volgt (bruin gekleurd). Deze gronden kenmerken zich door een samenstelling van leemarm en en zwak lemig fijn zand. Deze bodemsoort komt voor in zandlandschappen die gevormd zijn in het Pleistoceen. De gronden zijn ontstaan door het potstalsysteem (het oppotten van mest in een stal) waarbij de grond vervolgens werd bemest met dierlijke mest en plaggen.
Boven de locatie bevinden zich vlakvaaggronden. Deze kenmerken zich door leemarm en zwak lemig fijn zand.

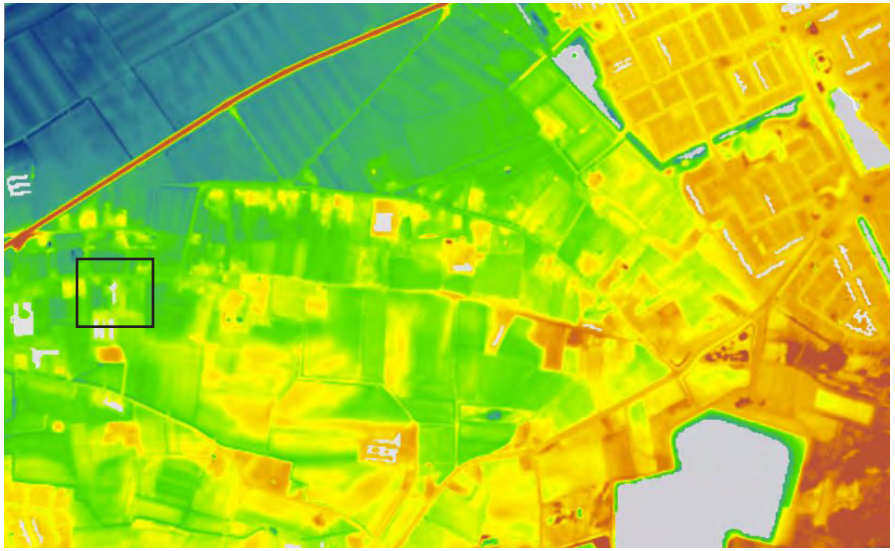

Afb. 13: Hoogtekaart locatie en omgeving, bron www.ahn.nl.

Afb. 14: Bodemkaart locatie en omgeving, bron www.pdok.nl

BURO BORGLAND

5 .LANDSCHAP | ONTWIKKELINGEN IN HISTORISCH PERSPECTIEF

Het landschap rondom de locatie heeft in de afgelopen anderhalf eeuw meerdere verschijningsvormen gekend.
Uit de kaartanalyse blijkt dat rond 1850 het gebied de hoofdstructuur heeft gekregen die thans nog herkenbaar is. In de periode daarvoor laten de topografische kaarten enkel meerdere (zand)paden zien die in de huidige topografie niet tot nauwelijks meer waarneembaar zijn.
In de periode 1850 tot circa 1955 ondergaat het gebied een eerste transformatie. De spoorlijn wordt omstreeks 1899 aangelegd, bebouwing langs de doorgaande (hoofd)wegen komt tot stand en het gebied kent vele houtwallen evenwijdig of haaks op de ontsluiting.

Rond 1956 heeft er een ruilverkaveling plaatsgevonden. Vele kavels zijn samengevoegd tot grotere kavels. Hierbij zijn tevens meerde houtwallen gesneuveld. Op het perceel Bredeweg 25 is de eerste bebouwing waarneembaar.

Gedurende de periode 1956 - 1978 bereikt de locatie, op nog enkele kleine uitbreidingen na, het eindbeeld. In de directe omgeving hebben ook vele bouwontwikkelingen plaatsgevonden, met name richting het centrum van Geffen. In de periode daarna tot circa 2007 vind er nog een verdere verdichting plaats. Tevens vindt er een schaalvergroting plaats; langs diverse wegen zijn grootschalige agrarische bedrijven gerealiseerd waaronder eveneens Bredeweg 23 ten zuiden van de locatie (periode 2003 - 2007).

De kaart van 2019 laat nagenoeg het huidig topografisch beeld zien. In vergelijking met de kaart uit 1850 valt op dat het verloop van enkele wegen in 170 jaar nauwelijks is veranderd. Onder andere de Bredeweg, de Bergstraat ten noorden en de Leiweg ten zuiden van de Bredeweg zijn nog steeds duidelijk herkenbaar. Een eventuele functieverandering naar fietspad heeft wel plaatsgevonden. Daarentegen zijn ook enkele (ondergeschikte) wegen verdwenen. Op de kaart uit 2019 is ook zichtbaar dat een aantal (agrarische) bedrijven zijn gestopt en getransformeerd zijn naar een andere bestemming.

Afb. 15: Periode tot ca. 1850.

Afb. 16: Periode ca. 1855 - 1955.

BURO BORGLAND

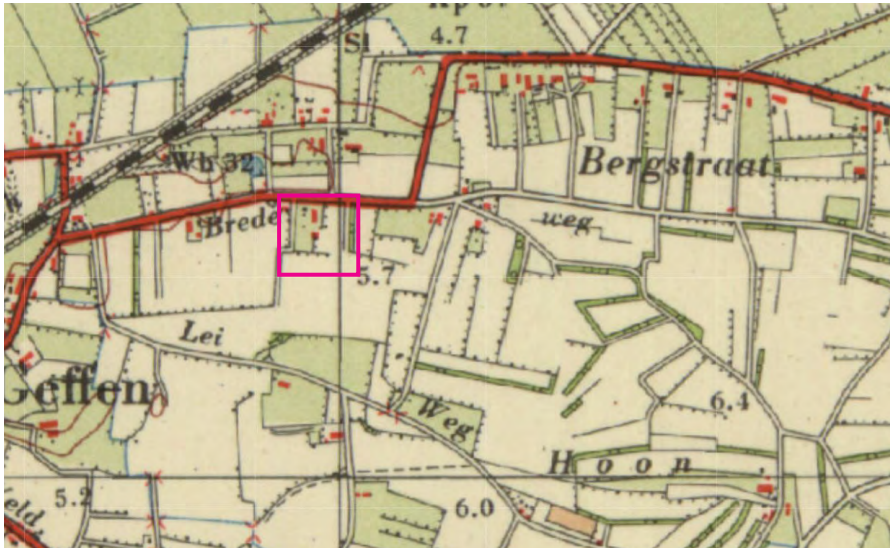

Afb. 17: Periode ca. 1955 - 1956.

Afb. 19: Periode ca. 1978 - 2007.

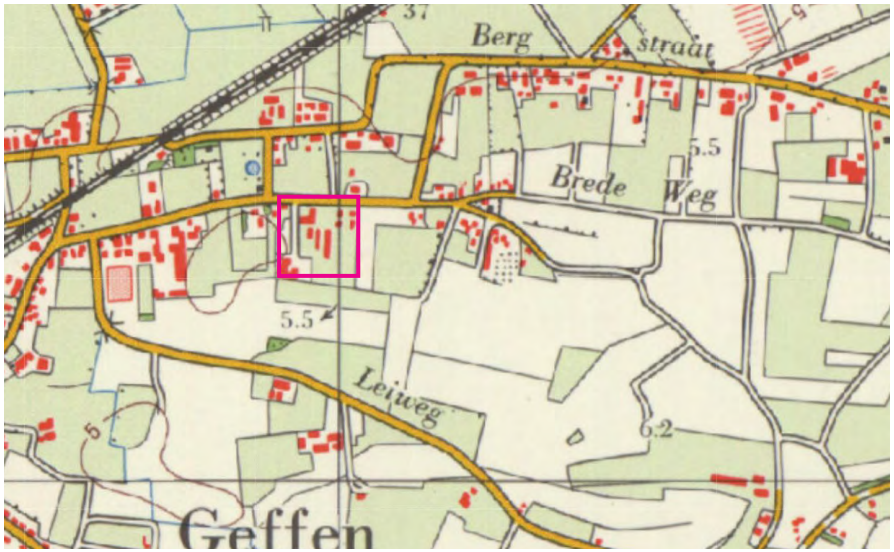

Ab. 18: Periode ca. 1956 - 1978.

Afb. 20: Periode ca. 2007 - 20019.

BURO BORGLAND

6. KARAKTERISTIEK HUIDIG LANDSCHAP EN BEBOUWING

De huidige situatie van het landschap kenmerkt zich door een verdere verstedelijking. Veel agrarsche bedrijven zijn al opgeheven of staan op de nominatie om opgeheven te worden. De oorspronkelijke lintbebouwing is aangevuld met recentere bebouwing waardoor het lint verder dichtslibt en het zicht op het achterliggende natuur- en/of landbouwgebied afneemt. Ook komen er nieuwe functies in het gebied terecht, voornamelijk gericht op recreatie en consumptie. Door deze ontwikkelingen is de kans groot dat het gebied dreigt te verrommelen.

Van een eenduige groenstructuur is eveneens geen sprake meer. Originele houtwallen zijn in de afgelopen decennia gekapt in verband met de schaalvergroting in het agrarisch werkveld. Ook de verdere verstedelijking langs de diverse linten is mede verantwoordelijk voor het verlies van deze houtwallen. Op verschillende kavels zijn eveneens diverse niet inheemse / streekeigen boomsoorten toegepast.

De aanwezige bebouwing is in verschillende perioden gerealiseerd. Dit heeft tot een natuurlijke differentiatie geleid in de verschijningsvorm. Kenmerkend voor het gebied is dat op de veelal smalle diepe kavel de woningen haaks op de weg zijn gesitueerd met een dwarskap. Bij de bredere kavels komen veelal evenwijdig geplaatste woningen met een langskap voor.
Het voorgenomen bouwplan voorziet in een extra woning. Hiermee wordt het originele perceel in twee smalle diepe delen opgedeeld. De nieuwbouw dient dus vanuit historisch perspectief voorzien te worden van een dwarskap en een smalle gevel aan de straatzijde.

Afb. 21: Vogelvlucht locatie en omgeving.

BURO BORGLAND

7. LANDSCHAPPELIJK INPASSINGPLAN

De nieuwe verkaveling en bijbehorende inrichting is denkbeeldig op te delen in vier afzonderlijke delen. Aan de voorzijde twee woondelen, de bestaande boerderij en de nieuw op te richten woning. Aan de achterzijde liggen gekoppeld aan de twee woongebouwen twee velden met een agrarische functie, te weten een boemrijk grasveld waar bijvoorbeeld enkele paarden gehouden kunnen worden en een kleine boomgaard met fruitbomen.

Van noord naar zuid lopen twee bosplantsoenen. Deze vormen deels een voortzetting van de reeds aanwezige boombeplanting. Over de gehele zuidelijke grens wordt ook de reeds aanwezige boombeplanting aangevuld met nieuw te plaatsen eiken en/of beuken.

Rondom het bloemrijk grasland is een nieuwe beukhaag opgenomen. Deze wordt aan de linkerzijde langs de te handhaven ontsluitingsweg naar de Bredeweg voortgezet. Langs de Bredeweg zelf is al een haag aanwezig die gehandhaafd kan blijven.
Op de grens met Bredeweg 27 wordt eveneens een nieuwe beukhaag aangeplant die doorloopt in zuidelijke richting. Ter plaatse van de boomgaard wordt een beukhaag aangeplant als overgang van het wonen naar het agrarische deelgebied.

Uiteindelijk zijn er twee wooneenheden. Deze worden beiden afzonderlijk ontsloten. De nieuw op te richten woning maakt gebruik van de huidige entree aan de Bredeweg. De oorspronkelijke boerderij maakt gebruik van de bestaande ontsluitingsweg ten behoeve van Bredeweg 23. Ter plekke van de huidige stal/schuur wordt een nieuwe garage geplaatst.

De voortuinen van de woningen moeten aan de voorzijde vrij zijn van een doorlopende boombeplanting. Een meer open structuur is hier gewenst met doorkijkjes richting de bebouwing en het agrarische achterland. In ieder geval dienen de aanwezige exoten gekapt te worden.
Ter plaatste van de bushalte moet uit nader onderzoek blijken of het hier wenselijk is om de aanwezige boombeplanting te verwijderen. De aanwezige onderbeplanting kan in ieder geval 'gefatsoeneerd' worden of, bij voorkeur, vervangen worden door een nieuwe beukhaag.

Parkeren
De gemeentelijke parkeernorm voor woningbouw (koop, vrijstaand) in het buitengebied bedraagt 2.4 parkeerplaats per woning, inclusief 0.3 voor het aandeel bezoekers.
Na realisatie van de nieuwbouw zijn er in totaal twee woningen, resulterend in 4.8, afgerond 5 benodigde parkeerplaatsen.
Ter plaatse van de nieuwe woning is er voldoende ruimte om voor de garage twee opstelplekken te realiseren, Een derde plaats kan eventueel informeel gevonden worden op de oprittrook. Deze plaatsen zijn exclusief de capacitiet van de garage zelf.
Ter plaatse van de bestaande boerderij kunnen op de opritstrook voor de garage in de breedte maximaal 3 auto's geparkeerd worden. Een andere optie is om de eigen auto's (deels) achter elkaar te zetten. De garage zelf heeft daarnaast zowel in de breedte als in de lengte de capaciteit om twee auto's achter en/of naast elkaar te plaatsen.
Op bovenstaande wijze wordt, exclusief de aanwezige informele capaciteit, ruimschoots voldaan aan de benodigde parkeerbehoefte.

BURO BORGLAND

Afb. 22: Landschappelijk inpassingsplan Bredeweg 25, Geffen

COLOFON

BURO BORGLAND

Oudewal 27
1749 CA Warmenhuizen

T. : 0226 - 373 200
E. : info@buroborgland.nl
www.buroborgland.nl

Projectnummer : P01037 / QFR00120
Auteur : Ir. G.E. van der Werp

Datum : 12.02.2021

Bijlage 2 Bedrijvenlijst

SBI-2008	nr	OMSCHRIJVING	categorie
02	-	BOSBOUW EN DIENSTVERLENING T.B.V. BOSBOUW	
021, 022, 024		Bosbouwbedrijven	3.1
03	-		
03	-	VISSERIJ- EN VISTEELTBEDRIJVEN	
0311		Zeevisserijbedrijven	3.2
0312		Binnenvisserijbedrijven	3.1
032	0	Vis- en schaaldierkwekerijen	
032	1	- oester-, mossel- en schelpenteeltbedrijven	3.2
032	2	- visteeltbedrijven	3.1
10, 11	-		
10, 11	-	VERVAARDIGING VAN VOEDINGSMIDDELEN EN DRANKEN	
101, 102	0	Slachterijen en overige vleesverwerking:	
101, 102	1	- slachterijen en pluimveeslachterijen	3.2
101	2	- vetsmelterijen	5.2
101	3	- bewerkingsinrichting van darmen en vleesafval	4.2
101	4	- vleeswaren- en vleesconservenfabrieken: p.o. > 1000 m²	3.2
101	5	- vleeswaren- en vleesconservenfabrieken: p.o. <= 1000 m²	3.1
101	6	- vleeswaren- en vleesconservenfabrieken: p.o. <= 200 m²	3.1
101, 102	7	- loonslachterijen	3.1
108	8	- vervaardiging van snacks en vervaardiging van kant-en-klaar-maaltijden met p.o. < 2.000 m²	3.1
102	0	Visverwerkingsbedrijven:	
102	1	- drogen	5.2
102	2	- conserveren	4.1
102	3	- roken	4.2
102	4	- verwerken anderszins: p.o.> 1000 m²	4.2
102	5	- verwerken anderszins: p.o. <= 1000 m²	3.2
102	6	- verwerken anderszins: p.o. <= 300 m²	3.1
1031	0	Aardappelprodukten fabrieken:	
1031	1	- vervaardiging van aardappelproducten	4.2
1031	2	- vervaardiging van snacks met p.o. < 2.000 m²	3.1
1032, 1039	0	Groente- en fruitconservenfabrieken:	
1032, 1039	1	- jam	3.2
1032, 1039	2	- groente algemeen	3.2
1032, 1039	3	- met koolsoorten	3.2
1032, 1039	4	- met drogerijen	4.2
1032, 1039	5	- met uienconservering (zoutinleggerij)	4.2
104101	0	Vervaardiging van ruwe plantaardige en dierlijke oliën en vetten:	
104101	1	- p.c. < 250.000 t/j	4.1
104101	2	- p.c. >= 250.000 t/j	4.2
104102	0	Raffinage van plantaardige en dierlijke oliën en vetten:	
104102	1	- p.c. < 250.000 t/j	4.1
104102	2	- p.c. >= 250.000 t/j	4.2
1042	0	Margarinefabrieken:	
1042	1	- p.c. < 250.000 t/j	4.1
1042	2	- p.c. >= 250.000 t/j	4.2
1051	0	Zuivelprodukten fabrieken:	
1051	1	- gedroogde produkten, p.c. >= 1,5 t/u	5.1
1051	2	- geconcentreerde produkten, verdamp. cap. >=20 t/u	5.1
1051	3	- melkprodukten fabrieken v.c. < 55.000 t/j	3.2
1051	4	- melkprodukten fabrieken v.c. >= 55.000 t/j	4.2
1051	5	- overige zuivelprodukten fabrieken	4.2
1052	1	Consumptie-ijsfabrieken: p.o. > 200 m²	3.2
1052	2	- consumptie-ijsfabrieken: p.o. <= 200 m²	2
1061	0	Meelfabrieken:	

1061	1	- p.c. >= 500 t/u	4.2
1061	2	- p.c. < 500 t/u	4.1
1061		Grutterswarenfabrieken	4.1
1062	0	Zetmeelfabrieken:	
1062	1	- p.c. < 10 t/u	4.1
1062	2	- p.c. >= 10 t/u	4.2
1091	0	Veevoerfabrieken:	
1091	1	- destructiebedrijven	5.2
1091	2	- beender-, veren-, vis-, en vleesmeelfabriek	5.2
1091	3	- drogerijen (gras, pulp, groenvoeder, veevoeder) cap. < 10 t/u water	4.2
1091	4	- drogerijen (gras, pulp, groenvoeder, veevoeder) cap. >= 10 t/u water	5.2
1091	5	- mengvoeder, p.c. < 100 t/u	4.1
1091	6	- mengvoeder, p.c. >= 100 t/u	4.2
1092		Vervaardiging van voer voor huisdieren	4.1
1071	0	Broodfabrieken, brood- en banketbakkerijen:	
1071	1	- v.c. < 7500 kg meel/week, bij gebruik van charge-ovens	2
1071	2	- v.c. >= 7500 kg meel/week	3.2
1072		Banket, biscuit- en koekfabrieken	3.2
1081	0	Suikerfabrieken:	
1081	1	- v.c. < 2.500 t/j	5.1
1081	2	- v.c. >= 2.500 t/j	5.3
10821	0	Verwerking cacaobonen en vervaardiging chocolade- en suikerwerk:	
10821	1	- Cacao- en chocoladefabrieken: p.o. > 2.000 m²	5.1
10821	2	- cacao- en chocoladefabrieken vervaardigen van chocoladewerken met p.o. < 2.000 m²	3.2
10821	3	- cacao- en chocoladefabrieken vervaardigen van chocoladewerken met p.o. <= 200 m²	2
10821	4	- Suikerwerkfabrieken met suiker branden	4.2
10821	5	- Suikerwerkfabrieken zonder suiker branden: p.o. > 200 m²	3.2
10821	6	- suikerwerkfabrieken zonder suiker branden: p.o. <= 200 m²	2
1073		Deegwarenfabrieken	3.1
1083	0	Koffiebranderijen en theepakkerijen:	
1083	1	- koffiebranderijen	5.1
1083	2	- theepakkerijen	3.2
108401		Vervaardiging van azijn, specerijen en kruiden	4.1
1089		Vervaardiging van overige voedingsmiddelen	4.1
1089		Bakkerijgrondstoffenfabrieken	4.1
1089	0	Soep- en soeparomafabrieken:	
1089	1	- zonder poederdrogen	3.2
1089	2	- met poederdrogen	4.2
1089		Bakmeel- en puddingpoederfabrieken	4.1
110101		Destilleerderijen en likeurstokerijen	4.2
110102	0	Vervaardiging van ethylalcohol door gisting:	
110102	1	- p.c. < 5.000 t/j	4.1
110102	2	- p.c. >= 5.000 t/j	4.2
1102 t/m 1104		Vervaardiging van wijn, cider e.d.	2
1105		Bierbrouwerijen	4.2
1106		Mouterijen	4.2
1107		Mineraalwater- en frisdrankfabrieken	3.2
12	-		
12	-	VERWERKING VAN TABAK	
120		Tabakverwerkende industrie	4.1
13	-		
13	-	VERVAARDIGING VAN TEXTIEL	
131		Bewerken en spinnen van textielvezels	3.2

132	0	Weven van textiel:	
132	1	- aantal weefgetouwen < 50	3.2
132	2	- aantal weefgetouwen >= 50	4.2
133		Textielveredelingsbedrijven	3.1
139		Vervaardiging van textielwaren	3.1
1393		Tapijt-, kokos- en vloermattenfabrieken	4.1
139, 143		Vervaardiging van gebreide en gehaakte stoffen en artikelen	3.1
14	-		
14	-	VERVAARDIGING VAN KLEDING; BEREIDEN EN VERVEN VAN BONT	
141		Vervaardiging kleding van leer	3.1
141		Vervaardiging van kleding en -toebehoren (excl. van leer)	2
142, 151		Bereiden en verven van bont; vervaardiging van artikelen van bont	3.1
19	-		
15	-	VERVAARDIGING VAN LEER EN LEDERWAREN (EXCL. KLEDING)	
151,152		Lederfabrieken	4.2
151		Lederwarenfabrieken (excl. kleding en schoeisel)	3.1
152		Schoenenfabrieken	3.1
	-		
16	-	HOUTINDUSTRIE EN VERVAARDIGING ARTIKELEN VAN HOUT, RIET, KURK E.D.	
16101		Houtzagerijen	3.2
16102	0	Houtconserveringsbedrijven:	
16102	1	- met creosootolie	4.1
16102	2	- met zoutoplossingen	3.1
1621		Fineer- en plaatmaterialenfabrieken	3.2
162	0	Timmerwerkfabrieken, vervaardiging overige artikelen van hout	3.2
162	1	Timmerwerkfabrieken, vervaardiging overige artikelen van hout, p.o. < 200 m2	3.1
162902		Kurkwaren-, riet- en vlechtwerkfabrieken	2
17	-		
17	-	VERVAARDIGING VAN PAPIER, KARTON EN PAPIER- EN KARTONWAREN	
1711		Vervaardiging van pulp	4.1
1712	0	Papier- en kartonfabrieken:	
1712	1	- p.c. < 3 t/u	3.1
1712	2	- p.c. 3 - 15 t/u	4.1
1712	3	- p.c. >= 15 t/u	4.2
172		Papier- en kartonwarenfabrieken	3.2
17212	0	Golfkartonfabrieken:	
17212	1	- p.c. < 3 t/u	3.2
17212	2	- p.c. >= 3 t/u	4.1
58	-		
58	-	UITGEVERIJEN, DRUKKERIJEN EN REPRODUKTIE VAN OPGENOMEN MEDIA	
1811		Drukkerijen van dagbladen	3.2
1812		Drukkerijen (vlak- en rotatie-diepdrukkerijen)	3.2
18129		Kleine drukkerijen en kopieerinrichtingen	2
1814	A	Grafische afwerking	1
1814	B	Binderijen	2
1813		Grafische reproduktie en zetten	2
1814		Overige grafische aktiviteiten	2
182		Reproduktiebedrijven opgenomen media	1
22	-		
22	-	VERVAARDIGING VAN PRODUKTEN VAN RUBBER EN KUNSTSTOF	
221101		Rubberbandenfabrieken	4.2
221102	0	Loopvlakvernieuwingsbedrijven:	
221102	1	- vloeropp. < 100 m2	3.1

221102	2	- vloeropp. >= 100 m2	4.1
2219		Rubber-artikelenfabrieken	3.2
222	0	Kunststofverwerkende bedrijven:	
222	1	- zonder fenolharsen	4.1
222	2	- met fenolharsen	4.2
222	3	- productie van verpakkingsmateriaal en assemblage van kunststofbouwmaterialen	3.1
23	-		
23	-	VERVAARDIGING VAN GLAS, AARDEWERK, CEMENT-, KALK- EN GIPSPRODUKTEN	
231	0	Glasfabrieken:	
231	1	- glas en glasprodukten, p.c. < 5.000 t/j	3.2
231	2	- glas en glasprodukten, p.c. >= 5.000 t/j	4.2
231	3	- glaswol en glasvezels, p.c.< 5.000 t/j	4.2
231	4	- glaswol en glasvezels, p.c. >= 5.000 t/j	5.1
231		Glasbewerkingsbedrijven	3.1
232, 234	0	Aardewerkfabrieken:	
232, 234	1	- vermogen elektrische ovens totaal < 40 kW	2
232, 234	2	- vermogen elektrische ovens totaal >= 40 kW	3.2
233	A	Baksteen en baksteenelementenfabrieken	4.1
233	B	Dakpannenfabrieken	4.1
2351	0	Cementfabrieken:	
2351	1	- p.c. < 100.000 t/j	5.1
2351	2	- p.c. >= 100.000 t/j	5.3
235201	0	Kalkfabrieken:	
235201	1	- p.c. < 100.000 t/j	4.1
235201	2	- p.c. >= 100.000 t/j	5.1
235202	0	Gipsfabrieken:	
235202	1	- p.c. < 100.000 t/j	4.1
235202	2	- p.c. >= 100.000 t/j	5.1
23611	0	Betonwarenfabrieken:	
23611	1	- zonder persen, triltafels en bekistingtrille	4.1
23611	2	- met persen, triltafels of bekistingtrillers, p.c. < 100 t/d	4.2
23611	3	- met persen, triltafels of bekistingtrillers, p.c. >= 100 t/d	5.2
23612	0	Kalkzandsteenfabrieken:	
23612	1	- p.c. < 100.000 t/j	3.2
23612	2	- p.c. >= 100.000 t/j	4.2
2362		Mineraalgebonden bouwplatenfabrieken	3.2
2363, 2364	0	Betonmortelcentrales:	
2363, 2364	1	- p.c. < 100 t/u	3.2
2363, 2364	2	- p.c. >= 100 t/u	4.2
2365, 2369	0	Vervaardiging van produkten van beton, (vezel)cement en gips:	
2365, 2369	1	- p.c. < 100 t/d	3.2
2365, 2369	2	- p.c. >= 100 t/d	4.2
237	0	Natuursteenbewerkingsbedrijven:	
237	1	- zonder breken, zeven en drogen: p.o. > 2.000 m²	3.2
237	2	- zonder breken, zeven en drogen: p.o. <= 2.000 m²	3.1
237	3	- met breken, zeven of drogen, v.c. < 100.000 t/j	4.2
237	4	- met breken, zeven of drogen, v.c. >= 100.000 t/j	5.2
2391		Slijp- en polijstmiddelen fabrieken	3.1
2399	A0	Bitumineuze materialenfabrieken:	
2399	A1	- p.c. < 100 t/u	4.2
2399	A2	- p.c. >= 100 t/u	5.1
2399	B0	Isolatiematerialenfabrieken (excl. glaswol):	
2399	B1	- steenwol, p.c. >= 5.000 t/j	4.2
2399	B2	- overige isolatiematerialen	4.1
2399	C	Minerale produktenfabrieken n.e.g.	3.2
2399	D0	Asfaltcentrales: p.c.< 100 ton/uur	4.1
2399	D1	- asfaltcentrales, p.c. >= 100 ton/uur	4.2

25	-		
25, 31	-	VERVAARD. EN REPARATIE VAN PRODUKTEN VAN METAAL (EXCL. MACH./TRANSPORTMIDD.)	
251, 331	0	Constructiewerkplaatsen	
251, 331	1	- gesloten gebouw	3.2
251, 331	1a	- gesloten gebouw, p.o. < 200 m2	3.1
251, 331	2	- in open lucht, p.o. < 2.000 m2	4.1
251, 331	3	- in open lucht, p.o. >= 2.000 m2	4.2
2529, 3311	0	Tank- en reservoirbouwbedrijven:	
2529, 3311	1	- p.o. < 2.000 m2	4.2
2529, 3311	2	- p.o. >= 2.000 m2	5.1
2521, 2530, 3311		Vervaardiging van verwarmingsketels, radiatoren en stoomketels	4.1
255, 331	A	Stamp-, pers-, dieptrek- en forceerbedrijven	4.1
255, 331	B	Smederijen, lasinrichtingen, bankwerkerijen e.d.	3.2
255, 331	B1	Smederijen, lasinrichtingen, bankwerkerijen e.d., p.o. < 200 m2	3.1
2561, 3311	0	Metaaloppervlaktebehandelingsbedrijven:	
2561, 3311	1	- algemeen	3.2
2561, 3311	10	- stralen	4.1
2561, 3311	11	- metaalharden	3.2
2561, 3311	12	- lakspuiten en moffelen	3.2
2561, 3311	2	- scoperen (opspuiten van zink)	3.2
2561, 3311	3	- thermisch verzinken	3.2
2561, 3311	4	- thermisch vertinnen	3.2
2561, 3311	5	- mechanische oppervlaktebehandeling (slijpen, polijsten)	3.2
2561, 3311	6	- anodiseren, eloxeren	3.2
2561, 3311	7	- chemische oppervlaktebehandeling	3.2
2561, 3311	8	- emailleren	3.2
2561, 3311	9	- galvaniseren (vernikkelen, verchromen, verzinken, verkoperen ed)	3.2
2562, 3311	1	Overige metaalbewerkende industrie	3.2
2562, 3311	2	Overige metaalbewerkende industrie, inpandig, p.o. <200m2	3.1
259, 331	A0	Grofsmederijen, anker- en kettingfabrieken:	
259, 331	A1	- p.o. < 2.000 m2	4.1
259, 331	A2	- p.o. >= 2.000 m2	5.1
259, 331	B	Overige metaalwarenfabrieken n.e.g.	3.2
259, 331	B	Overige metaalwarenfabrieken n.e.g.; inpandig, p.o. <200 m2	3.1
27, 28, 33	-		
27, 28, 33	-	VERVAARDIGING VAN MACHINES EN APPARATEN	
27, 28, 33	0	Machine- en apparatenfabrieken incl. reparatie:	
27, 28, 33	1	- p.o. < 2.000 m2	3.2
27, 28, 33	2	- p.o. >= 2.000 m2	4.1
28, 33	3	- met proefdraaien verbrandingsmotoren >= 1 MW	4.2
26, 28, 33	-		
26, 28, 33	-	VERVAARDIGING VAN KANTOORMACHINES EN COMPUTERS	
26, 28, 33	A	Kantoormachines- en computerfabrieken incl. reparatie	2
26, 27, 33	-		
26, 27, 33	-	VERVAARDIGING VAN OVER. ELEKTR. MACHINES, APPARATEN EN BENODIGDH.	
271, 331		Elektromotoren- en generatorenfabrieken incl. reparatie	4.1
271, 273		Schakel- en installatiemateriaalfabrieken	4.1
273		Elektrische draad- en kabelfabrieken	4.1
272		Accumulatoren- en batterijenfabrieken	3.2
274		Lampenfabrieken	4.2
293		Elektrotechnische industrie n.e.g.	2
2790		Koolelektrodenfabrieken	6
26, 33	-		
26, 33	-	VERVAARDIGING VAN AUDIO-, VIDEO-, TELECOM-APPARATEN EN -BENODIGDH.	

261, 263, 264, 331		Vervaardiging van audio-, video- en telecom-apparatuur e.d. incl. reparatie	3.1
2612		Fabrieken voor gedrukte bedrading	3.1
26, 32, 33	-		
26, 32, 33	-	VERVAARDIGING VAN MEDISCHE EN OPTISCHE APPARATEN EN INSTRUMENTEN	
26, 32, 33	A	Fabrieken voor medische en optische apparaten en instrumenten e.d. incl. reparatie	2
29	-		
29		VERVAARDIGING VAN AUTO'S, AANHANGWAGENS EN OPLEGGERS	
291	0	Autofabrieken en assemblagebedrijven	
291	1	- p.o. < 10.000 m2	4.1
291	2	- p.o. >= 10.000 m2	4.2
29201		Carrosseriefabrieken	4.1
29202		Aanhangwagen- en opleggerfabrieken	4.1
293		Auto-onderdelenfabrieken	3.2
30	-		
30	-	VERVAARDIGING VAN TRANSPORTMIDDELEN (EXCL. AUTO'S, AANHANGWAGENS)	
301, 3315	0	Scheepsbouw- en reparatiebedrijven:	
301, 3315	1	- houten schepen	3.1
301, 3315	2	- kunststof schepen	3.2
301, 3315	3	- metalen schepen < 25 m	4.1
301, 3315	4	- metalen schepen >= 25m en/of proefdraaien motoren >= 1 MW	5.1
3831		Scheepssloperijen	5.2
302, 317	0	Wagonbouw- en spoorwegwerkplaatsen:	
302, 317	1	- algemeen	3.2
302, 317	2	- met proefdraaien van verbrandingsmotoren >= 1 MW	4.2
303, 3316	0	Vliegtuigbouw en -reparatiebedrijven:	
303, 3316	1	- zonder proefdraaien motoren	4.1
303, 3316	2	- met proefdraaien motoren	5.3
309		Rijwiel- en motorrijwielfabrieken	3.2
3099		Transportmiddelenindustrie n.e.g.	3.2
31	-		
31	-	VERVAARDIGING VAN MEUBELS EN OVERIGE GOEDEREN N.E.G.	
310	1	Meubelfabrieken	3.2
9524	2	Meubelstoffeerderijen b.o. < 200 m2	1
321		Fabricage van munten, sieraden e.d.	2
322		Muziekinstrumentenfabrieken	2
323		Sportartikelenfabrieken	3.1
324		Speelgoedartikelenfabrieken	3.1
32991		Sociale werkvoorziening	2
32999		Vervaardiging van overige goederen n.e.g.	3.1
35	-		
35	-	PRODUKTIE EN DISTRIB. VAN STROOM, AARDGAS, STOOM EN WARM WATER	
35	A0	Elektriciteitsproduktiebedrijven (electrisch vermogen >= 50 MWe)	
35	A1	- kolengestookt (incl. meestook biomassa), thermisch vermogen > 75 MWth	5.2
35	A2	- oliegestookt, thermisch vermogen > 75 MWth	5.1
35	A3	- gasgestookt (incl. bijstook biomassa), thermisch vermogen > 75 MWth,in	5.1
35	A4	- kerncentrales met koeltorens	6
35	A5	- warmte-kracht-installaties (gas), thermisch vermogen > 75 MWth	5.1
35	B0	bio-energieinstallaties electrisch vermogen < 50 MWe:	

35	B1	- covergisting, verbranding en vergassing van mest, slib, GFT en reststromen voedingsindustrie	3.2
35	B2	- vergisting, verbranding en vergassing van overige biomassa	3.2
35	C0	Elektriciteitsdistributiebedrijven, met transformatorvermogen:	
35	C1	- < 10 MVA	2
35	C2	- 10 - 100 MVA	3.1
35	C3	- 100 - 200 MVA	3.2
35	C4	- 200 - 1000 MVA	4.2
35	C5	- >= 1000 MVA	5.1
35	D0	Gasdistributiebedrijven:	
35	D1	- gascompressorstations vermogen < 100 MW	4.2
35	D2	- gascompressorstations vermogen >= 100 MW	5.1
35	D3	- gas: reduceer-, compressor-, meet- en regelinst. Cat. A	1
35	D4	- gasdrukregel- en meetruimten (kasten en gebouwen), cat. B en C	2
35	D5	- gasontvang- en -verdeelstations, cat. D	3.1
35	E0	Warmtevoorzieningsinstallaties, gasgestookt:	
35	E1	- stadsverwarming	3.2
35	E2	- blokverwarming	2
35	F0	windmolens:	
35	F1	- wiekdiameter 20 m	3.2
35	F2	- wiekdiameter 30 m	4.1
35	F3	- wiekdiameter 50 m	4.2
36	-		
36	-	WINNING EN DITRIBUTIE VAN WATER	
36	A0	Waterwinning-/ bereiding- bedrijven:	
36	A1	- met chloorgas	5.3
36	A2	- bereiding met chloorbleekloog e.d. en/of straling	3.1
36	B0	Waterdistributiebedrijven met pompvermogen:	
36	B1	- < 1 MW	2
36	B2	- 1 - 15 MW	3.2
36	B3	- >= 15 MW	4.2
41, 42, 43	-		
41, 42, 43	-	BOUWNIJVERHEID	
41, 42, 43	0	Bouwbedrijven algemeen: b.o. > 2.000 m²	3.2
41, 42, 43	1	- bouwbedrijven algemeen: b.o. <= 2.000 m²	3.1
41, 42, 43	2	Aannemersbedrijven met werkplaats: b.o. > 1000 m²	3.1
41, 42, 43	3	- aannemersbedrijven met werkplaats: b.o.< 1000 m²	2
45, 47	-		
45, 47	-	HANDEL/REPARATIE VAN AUTO'S, MOTORFIETSEN; BENZINESERVICESTATIONS	
45204	A	Autoplaatwerkerijen	3.2
45204	B	Autobeklederijen	1
45204	C	Autospuitinrichtingen	3.1
46	-		
46	-	GROOTHANDEL EN HANDELSBEMIDDELING	
4621	0	Grth in akkerbouwprodukten en veevoeders	3.1
4621	1	Grth in akkerbouwprodukten en veevoeders met een verwerkingscapaciteit van 500 ton/uur of meer	4.2
4622		Grth in bloemen en planten	2
4623		Grth in levende dieren	3.2
4624		Grth in huiden, vellen en leder	3.1
46217, 4631		Grth in ruwe tabak, groenten, fruit en consumptie-aardappelen	3.1
4632, 4633		Grth in vlees, vleeswaren, zuivelprodukten, eieren, spijsoliën	3.1
4635		Grth in tabaksprodukten	2
4636		Grth in suiker, chocolade en suikerwerk	2
4637		Grth in koffie, thee, cacao en specerijen	2
46722, 46723		Grth in metalen en -halffabrikaten	3.2

4673	0	Grth in hout en bouwmaterialen:	
4673	1	- algemeen: b.o. > 2000 m²	3.1
4673	2	- algemeen: b.o. <= 2000 m²	2
46735	4	zand en grind:	
46735	5	- algemeen: b.o. > 200 m²	3.2
46735	6	- algemeen: b.o. <= 200 m²	2
4674	0	Grth in ijzer- en metaalwaren en verwarmingsapparatuur:	
4674	1	- algemeen: b.o. > 2.000 m²	3.1
4674	2	- algemeen: b.o. < = 2.000 m²	2
46751		Grth in chemische produkten	3.2
46752		Grth in kunstmeststoffen	2
4676		Grth in overige intermediaire goederen	2
466	0	Grth in machines en apparaten:	
466	1	- machines voor de bouwnijverheid	3.2
466	2	- overige	3.1
55	-		
55	-	LOGIES-, MAALTIJDEN- EN DRANKENVERSTREKKING	
5510		Hotels en pensions met keuken, conferentie-oorden en congrescentra	1
553, 552		Kampeerterreinen, vakantiecentra, e.d. (met keuken)	3.1
562		Cateringbedrijven	2
52	-		
52	-	DIENSTVERLENING T.B.V. HET VERVOER	
52109	B	Opslaggebouwen (verhuur opslagruimte)	2
5221	1	Autoparkeerterreinen, parkeergarages	2
64	-		
53	-	POST EN TELECOMMUNICATIE	
61	A	Telecommunicatiebedrijven	1
61	B0	zendinstallaties:	
61	B1	- LG en MG, zendervermogen < 100 kW (bij groter vermogen: onderzoek!)	3.2
61	B2	- FM en TV	1
61	B3	- GSM en UMTS-steunzenders (indien bouwvergunningplichtig)	1
77	-		
77	-	VERHUUR VAN TRANSPORTMIDDELEN, MACHINES, ANDERE ROERENDE GOEDEREN	
773		Verhuurbedrijven voor machines en werktuigen	3.1
772		Verhuurbedrijven voor roerende goederen n.e.g.	2
62	-		
62	-	COMPUTERSERVICE- EN INFORMATIETECHNOLOGIE	
62	A	Computerservice- en informatietechnologie-bureau's e.d.	1
58, 63	B	Datacentra	2
72	-		
72	-	SPEUR- EN ONTWIKKELINGSWERK	
721		Natuurwetenschappelijk speur- en ontwikkelingswerk	2
722		Maatschappij- en geesteswetenschappelijk onderzoek	1
63, 69tm71, 73, 74, 77, 78, 80tm82	-		
63, 69tm71, 73, 74, 77, 78, 80tm82	-	OVERIGE ZAKELIJKE DIENSTVERLENING	
812		Reinigingsbedrijven voor gebouwen	3.1
74203		Foto- en filmontwikkelcentrales	2
82991		Veilingen voor landbouw- en visserijprodukten	4.1
84	-		
84	-	OPENBAAR BESTUUR, OVERHEIDSDIENSTEN, SOCIALE VERZEKERINGEN	
8422		Defensie-inrichtingen	4.1

8425		Brandweerkazernes	3.1
86	-		
86	-	GEZONDHEIDS- EN WELZIJNSZORG	
8891	2	Kinderopvang	2
37, 38, 39	-		
37, 38, 39	-	MILIEUDIENSTVERLENING	
3700	A0	RWZI's en gierverwerkingsinricht., met afdekking voorbezinktanks:	
3700	A1	- < 100.000 i.e.	4.1
3700	A2	- 100.000 - 300.000 i.e.	4.2
3700	A3	- >= 300.000 i.e.	5.1
3700	B	rioolgemalen	2
382	C0	Composteerbedrijven:	
382	C1	- niet-belucht v.c. < 5.000 ton/jr	4.2
382	C2	- niet-belucht v.c. 5.000 tot 20.000 ton/jr	5.2
382	C3	- belucht v.c. < 20.000 ton/jr	3.2
382	C4	- belucht v.c. > 20.000 ton/jr	4.1
382	C5	- GFT in gesloten gebouw	4.1
94	-		
94	-	DIVERSE ORGANISATIES	
94991	B	Hondendressuurterreinen	3.1
59	-		
59	-	CULTUUR, SPORT EN RECREATIE	
591, 592, 601, 602		Studio's (film, TV, radio, geluid)	2
931	E	Maneges	3.1
931	G	Veldsportcomplex (met verlichting)	3.1
931	H	Golfbanen	1
931	0	Schietinrichtingen:	
931	1	- binnenbanen: geweer- en pistoolbanen	4.1
931	10	- buitenbanen met voorzieningen: pistoolbanen	5.3
931	11	- buitenbanen met voorzieningen: boogbanen	2
931	2	- binnenbanen: boogbanen	1
931	3	- vrije buitenbanen: kleiduiven	4.2
931	4	- vrije buitenbanen: schietbomen	6
931	5	- vrije buitenbanen: geweerbanen	6
931	6	- vrije buitenbanen: pistoolbanen	6
931	7	- vrije buitenbanen: boogbanen	4.1
931	8	- buitenbanen met voorzieningen: schietbomen	5.1
931	9	- buitenbanen met voorzieningen: geweerbanen	6
931	A	Skelter- en kartbanen, in een hal	3.1
931	B	Skelter- en kartbanen, open lucht, < 8 uur/week in gebruik	5.1
931	C	Skelter- en kartbanen, open lucht, >=8 uur/week in gebruik	5.3
931	D	Autocircuits, motorcrossterreinen e.d., < 8 uur/week in gebruik	5.2
931	E	Autocircuits, motorcrossterreinen e.d., >=8 uur/week in gebruik	6
932	G	Jachthavens met diverse voorzieningen	3.1
93299		Modelvliegtuig-velden	4.2
93	-		
96	-	OVERIGE DIENSTVERLENING	
96011	A	Wasserijen en strijkinrichtingen	3.1
96011	B	Tapijtreinigingsbedrijven	3.1
96012		Chemische wasserijen en ververijen	2
96013	A	Wasverzendinrichtingen	2
9609	A	Dierenasiels en -pensions	3.2

Gebruikte afkortingen

De volgende afkortingen worden in de tabellen gebruikt:

-	niet van toepassing of niet relevant
<	kleiner dan
>	groter dan
=	gelijk aan
cat.	categorie
e.d.	en dergelijke
kl.	klasse
n.e.g.	niet elders genoemd
o.c.	opslagcapaciteit
p.c.	productiecapaciteit
p.o.	productieoppervlak
b.o.	bedrijfsoppervlak
v.c.	verwerkingscapaciteit
u	uur
d	dag
w	week
j	jaar
B	bodemverontreiniging
C	continu
D	divers
L	luchtverontreiniging
Z	zonering op basis van Wet geluidhinder
R	risico (Besluit externe veiligheid inrichtingen mogelijk van toepassing)
V	vuurwerkbesluit van toepassing
G	goederenvervoer
P	personenvervoer

Bijlage 3 Lijst van rechtstreeks toelaatbare aan-huis-gebonden activiteiten

Als rechtstreeks toelaatbare aan-huis-gebonden activiteiten worden aangemerkt de volgende beroeps- of bedrijfsmatige activiteiten:

	rubriek	aan-huis-gebonden activiteiten
1	**Individuele praktijk voor medische en paramedische dienstverlening**	- huisartsenij, - psychologie, - psychiatrie, - fysiotherapie en bewegingsleer, - voedingsleer en voedingsadvies, - mondhygiëne, - tandheelkunde, - logopedie, - orthopedagogie, - verloskunde, - alternatieve geneeswijze, - diergeneeskunde
2	**Individuele praktijk voor zakelijke dienstverlening**	- notaris, - advocaat, deurwaarder en juridisch adviseur, - accountant en belastingconsulent, - assurantie- en verzekeringsbemiddeling, - exploitatie en handel in onroerende zaken, - hypotheekadviseur en financieel adviseur - tolk/vertaler
3	**Vervaardiging en kunstnijverheid in de vorm van een eenmansbedrijf**	- (maat)kledingmakerij en kledingverstelbedrijf - hoedenmaker - (muziek)instrumentenmaker - kaarsenmaker - lijstenmaker - vervaardiging munten - vervaardiging sieraden - kunstschilder (met atelier) - fotograaf
4	**Individuele praktijk op gebied van advies, ontwerp en onderzoek**	- reclame ontwerp - grafisch ontwerp - architectonisch ontwerp - stedenbouwkundig ontwerp - tuin- en landschapsontwerp - computerservice en informatietechnologie - maatschappij- en geesteswetenschappelijk onderzoek
5	**Kantoor- en opslagfunctie voor bedrijvigheid die elders wordt uitgeoefend**	- kantoor-, stallings- en opslagfunctie voor schoonmaakbedrijf, schoorsteenveegbedrijf, klussenbedrijf, bestratingsbedrijf, loodgieter, electriciën, metselaar, glazenwasser (een en en ander zonder bewerking of verwerking van stofffen, voorwerpen of materialen) - kantoor,- stallings- en opslagfunctie voor een groothandelsbedrijf en voor internetverkoop (mits zonder klantcontact aan huis)
6	**Eenmans-reparatie-/ verhuurbedrijf**	- uurwerkreparatiebedrijf - goud- en zilverwerkreparatiebedrijf - reparatie van kleine consumentenartikelen (antiek, radio's/tv's/digitale apparatuur) - reparatie van muziekinstrumenten

7	**Overige dienstverlening in de vorm van eenmansbedrijven**	- kappersbedrijf (met niet meer dan één kappersstoel) - schoonheidsspecialist - manicure - pedicure - hondentrimmer - taxi-/koeriersbedrijf (alleen eigen rijder, ten hoogste één auto) - begrafenisonderneming (niet zijnde een mortuarium) - decorateur - privé-docenten (zoals remedial teachers en individuele muziek-, spraak- en taalllessen).
Uitsluitingen. **Tot de onder punt 1 tot en met 7 bedoelde rechtstreeks toelaatbare aan-huis-gebonden activiteiten worden in ieder geval niet gerekend:**		- groepsmatige activiteiten, dat wil zeggen het verlenen van diensten en het geven van onderricht en informatie aan 3 of meer personen tegelijk - buitenopslag, dat wil zeggen opslag van goederen buiten gebouwen - opslag van brandgevaarlijke en explosiegevaarlijke stoffen - reparatiebedrijven voor gemotoriseerde voertuigen - detailhandel