Natuurtoets
Horstweg 8/8a, Vriezenveen

Toetsing in het kader van de Wet natuurbescherming (Wnb) en het Natuurnetwerk Nederland (NNN)

Uw specialist in

- Omgevingsvergunningen
- Wijzigingsplannen
- **Bestemmingsplannen**
- Rood voor Rood - Ruimte voor Ruimte
- Ruimtelijk advies

BJZ.nu - Ruimtelijke plannen en advies

Vestiging Almelo
Twentepoort Oost 16a
7609 RG Almelo

T 0546 454 466

Vestiging Zwolle
Dr. van Wiechenweg 2
8025 BZ Zwolle

E info@bjz.nu

Vestiging Utrecht
Euclideslaan 265
3584 BV Utrecht

24-10-2022

Definitief

NATUURTOETS
HORSTWEG 8/8A, VRIEZENVEEN

Auteur:	[redacted]
Veldwerk uitgevoerd door:	[redacted]
Gecontroleerd door:	[redacted]
Opdrachtgever:	[redacted]
Status:	Definitief
Datum:	24-10-2022
Projectnummer:	2021-581

NATIONALE DATABANK FLORA EN FAUNA

BJZ.nu
ruimtelijke plannen en advies

Vestiging Almelo
Twentepoort Oost 16
7609 RG ALMELO

Vestiging Zwolle
Dr. Van Wiechenweg 2
8025 BZ ZWOLLE

Vestiging Utrecht
Euclideslaan 265
3584 BV UTRECHT

T: 0546-54 44 66
E: info@bjz.nu
I: www.bjz.nu

INHOUDSOPGAVE

HOOFDSTUK 1 INLEIDING 3
1.1 AANLEIDING 3
1.2 DOELSTELLING 3
HOOFDSTUK 2 PROJECTGEBIED ..... FOUT! BLADWIJZER NIET GEDEFINIEERD.
2.1 LIGGING 4
2.2 IMPRESSIE EN BEGRENZING 4
2.3 VOORGENOMEN INGREPEN 6
2.4 VASTSTELLEN VAN HET ONDERZOEKSGEBIED 7
HOOFDSTUK 3 WETTELIJK KADER 9
3.1 WET NATUURBESCHERMING 9
3.2 WET RUIMTELIJKE ORDENING: NATUURNETWERK NEDERLAND 11
HOOFDSTUK 4 WERKWIJZE 12
4.1 NATURA 2000 12
4.2 SOORTENBESCHERMING 12
4.3 HOUTOPSTANDEN 13
4.4 WET RUIMTELIJKE ORDENING: NATUURNETWERK NEDERLAND 13
HOOFDSTUK 5 RESULTATEN GEBIEDSBESCHERMING 14
5.1 NATURA 2000 14
5.2 NATUURNETWERK NEDERLAND 15
HOOFDSTUK 6 RESULTATEN SOORTBESCHERMING 16
6.1 VOGELS 16
6.2 GRONDGEBONDEN ZOOGDIEREN 17
6.3 VLEERMUIZEN 18
6.4 AMFIBIEËN 19
6.5 OVERIGE SOORTEN 19
6.6 SAMENVATTENDE TABEL 20
HOOFDSTUK 7 CONCLUSIE EN ADVIES 21
BIJLAGEN 23
BIJLAGE 1 GERAADPLEEGDE BRONNEN 24
BIJLAGE 2 TOELICHTING OP WETTELIJKE KADERS 25
BIJLAGE 3 VRIJGESTELDE SOORTEN PER PROVINCIE 28
BIJLAGE 4 NATUURKALENDER 29

Hoofdstuk 1 INLEIDING

1.1 Aanleiding

Er zijn plannen voor de herontwikkeling van een perceel gelegen aan de Horstweg 8/8a in Vriezenveen. De initiatiefnemer is voornemens om bestaande bebouwing op drie locaties te slopen om er vervolgens een woning voor terug te plaatsen.

Omdat overtreding van de wet- en regelgeving voor beschermde soorten en gebieden op voorhand niet uitgesloten kan worden, is BJZ.nu door initiatiefnemer gevraagd om een natuurwaardenonderzoek uit te voeren. In voorliggend rapport worden de bevindingen van het uitgevoerde onderzoek gepresenteerd. Naast een beschrijving van het onderzoeksgebied, de onderzoeksopzet en de resultaten van het onderzoek, worden de wettelijke consequenties van de voorgenomen activiteiten weergegeven.

1.2 Doelstelling

In het voorliggende rapport worden mogelijke effecten van het project op de natuur in kaart gebracht en getoetst aan de kaders van de Wnb (Soortbescherming, Gebiedsbescherming en bescherming van Houtopstanden) en de provinciale verordening voor het onderdeel betreffende het Natuurnetwerk Nederland (NNN). Op basis van de onderzoeksresultaten worden de wettelijke consequenties in beeld gebracht. De resultaten hebben in principe een geldigheid van drie jaar. Wijzigingen in het project of wezenlijke veranderingen binnen het onderzoeksgebied kunnen invloed hebben op de beoordeelde effecten. In dat geval dient een nieuwe beoordeling plaats te vinden.

De onderzoeksvragen voor deze natuurtoets zijn:

- Welke beschermde planten en dieren en beschermde nesten, holen, vaste rust- en voortplantingsplaatsen en andere beschermde functies kunnen voorkomen binnen (de invloedsfeer van) het projectgebied?
- Welke negatieve effecten kunnen vanuit het voornemen op deze gebieden, soorten en houtopstanden worden verwacht of niet worden uitgesloten?
- Zijn er voorzorgsmaatregelen te treffen om deze effecten te voorkomen?
- Is er nader onderzoek nodig om effecten op beschermde gebieden te bepalen en/of om de aanwezigheid van beschermde soorten vast te stellen of uit te sluiten?

Hoofdstuk 2 PROJECTGEBIED

2.1 Ligging

Het projectgebied bevindt zich op Horstweg 8/8a te Vriezenveen. Het projectgebied ligt tussen agrarische cultuurgronden. In onderstaand figuur 2.1 is de locatie inzichtelijk gemaakt.



Figuur 2.1: Ligging van de drie locaties van het project. De rode sterren duiden de locaties van de opslagschuren aan, de rode omlijning betreft de locatie van het agrarisch bedrijventerrein aan de Horstweg 8/8a (Bron: PDOK).

2.2 Impressie en begrenzing

Het projectgebied aan de Horstweg 8/8a bestaat uit vier voormalige agrarische bedrijfsgebouwen.



Figuur 2.2: Impressie van het projectgebied (Bron: PDOK).




Figuur 2.3 (links) & Figuur 2.4 (rechts): Impressie gebouw 1.




Figuur 2.5 (links): Impressie gebouw 1; Figuur 2.6 (rechts): Binnen aanzicht gebouw 1, ruimte 1.




Figuur 2.7 (links): Binnen aanzicht gebouw 1, ruimte 2; Figuur 2.8 (rechts): Binnen aanzicht gebouw 1, ruimte 3.




Figuur 2.9 (links) & Figuur 2.10 (rechts): Impressie gebouw 2.




Figuur 2.11 (links): Impressie gebouw 2; Figuur 2.12 (rechts): Binnen aanzicht gebouw 2.




Figuur 2.13 (links): Impressie gebouw 3; Figuur 2.14 (rechts): Impressie gebouw 4, restant van een oud kippenhok.




Figuur 2.15 (links) & Figuur 2.16 (rechts): Impressie grasveld.

2.3 Voorgenomen ingrepen

Het voornemen ziet toe om de opstallen aan de Horstweg te slopen om vervolgens een compensatiewoning aan de Horstweg terug te plaatsen. De bestaande (bedrijfs-)woning aan de Horstweg blijft behouden en wordt gebruikt als reguliere woning. Figuur 2.16 weergeeft een impressie van de gewenste situatie van de nieuwbouwwoning aan de Horstweg.



Figuur 2.16: Verbeelding van het wenselijk eindbeeld (Bron: Initiatiefnemer).

De volgende activiteiten worden getoetst op relevantie t.a.v. de Wet natuurbescherming:

- Verwijderen beplanting;
- Sloopwerkzaamheden;
- Uitvoeren grondverzet;
- Bouwwerkzaamheden;
- Aanleggen erfverharding.

Voorgenoemde ingrepen zijn onder te verdelen in tijdelijke en permanente effecten.

Tijdelijke effecten treden alleen op tijdens de uitvoering van de werkzaamheden. Deze tijdelijke effecten kunnen leiden tot de verstoring van rust- en voortplantingsplaatsen als gevolg van geluid, stof en trillingen tijdens de werkzaamheden.

Permanente effecten daarentegen kunnen een gevolg zijn van de activiteiten zelf alsmede de resultaten hiervan. Ze kunnen leiden tot:

- Mogelijk afname/verdwijnen van beschermde vaste rust- of voortplantingsplaatsen en/of jaar rond beschermde nesten;
- Vernielen/verdwijnen van beschermde soorten;
- Aantasting van de kwaliteit van het leefgebied van beschermde soorten.

2.4 Vaststellen van het onderzoeksgebied

Naast een tijdelijk effect in het projectgebied, kan het voorkomen dat een voorgenomen activiteit een negatief effect heeft op beschermde soorten of beschermd natuurgebied buiten het projectgebied. Dit noemen we de invloedsfeer. De omvang van de invloedsfeer wordt bepaald door de duur, aard en omvang van de tijdelijke en/of permanente nieuwe situatie. Bij het bepalen van de invloedsfeer wordt alleen gekeken naar de uitvoering van de fysieke werkzaamheden, zoals sloop- en bouwwerkzaamheden.

Het projectgebied grenst aan agrarische gronden en weiland. Het is niet aannemelijk dat beschermde waarden nabij het projectgebied negatief beïnvloed worden door uitvoering van de voorgenomen

activiteiten. Er is geen aanleiding te veronderstellen dat beschermde soorten en/of -waarden buiten het projectgebied op een dusdanige wijze aangetast worden, dat dit leidt tot wettelijke consequenties. De fysieke werkzaamheden hebben een minimale invloedssfeer, daarom wordt het onderzoeksgebied gelijkgesteld aan het projectgebied.

Hoofdstuk 3 WETTELIJK KADER

Het wettelijk kader weergeeft de diverse kaders waaraan het initiatief getoetst wordt.

3.1 Wet natuurbescherming

De biodiversiteit (soortenrijkdom) in Europa gaat al geruime tijd achteruit. In verband met het grensoverschrijdende karakter van de natuur is het van belang om de bescherming van deze soortenrijkdom op Europees niveau aan te pakken. Zo wordt voorkomen dat de natuur in nationaal en internationaal verband eenvormiger wordt. Daartoe is in 1979 de Vogelrichtlijn opgesteld en in 1992 de Habitatrichtlijn, welke in 2017 zijn samengevoegd onder één wet, de Wet natuurbescherming (Wnb). Deze richtlijnen hebben twee componenten: soortenbescherming en gebiedsbescherming. Alle EU-lidstaten wijzen beschermde gebieden aan voor specifieke (leefgebieden van) (vogel-)soorten. De onder beide richtlijnen aangewezen beschermde gebieden vormen het Natura 2000-netwerk. De Nederlandse bijdrage aan dit Europese netwerk van beschermde natuurgebieden bestaat uit ruim 160 gebieden.

3.1.1 Natura 2000

Het gebiedsbeschermingsdeel van de Wet natuurbescherming (Wnb) heeft als doel het beschermen van Natura 2000-gebieden (Vogelrichtlijn- en/of Habitatrichtlijngebieden) in Nederland. Projecten die significante gevolgen voor deze gebieden kunnen hebben, zijn in beginsel – zonder vergunning – niet toegestaan. Ook het vaststellen van plannen zoals een bestemmingsplan of een inpassingsplan is niet toegestaan, indien het betreffende plan significante gevolgen kan hebben voor Natura 2000-gebieden. Naast directe effecten (bijv. ruimtebeslag), dient ook gekeken te worden naar indirecte effecten als gevolg van externe werking (bijv. door geluid, licht en stikstofdepositie). De eerste stap in de toetsing is vaak een voortoets of effectenbeoordeling. Als significante gevolgen in de voortoets niet op voorhand met zekerheid kunnen worden uitgesloten, dan is een passende beoordeling noodzakelijk. In dat geval is voor een project een vergunning noodzakelijk op grond van artikel 2.7 Wet natuurbescherming.

3.1.2 Soortenbescherming

In de Wnb is de soortenbescherming in Nederland geregeld. In de wet zijn lijsten opgenomen met beschermde soorten. In de Wnb worden drie verschillende beschermingsregimes gehanteerd waaraan verschillende verbodsbepalingen zijn gekoppeld:

<u>Soorten Vogelrichtlijn (artikel 3.1 e.v.):</u>

- lid 1) Het is verboden opzettelijk van nature in Nederland in het wild levende vogels van soorten als bedoeld in artikel 1 van de Vogelrichtlijn te doden of te vangen;
- lid 2) Het is verboden opzettelijk nesten, rustplaatsen en eieren van vogels als bedoeld in het eerste lid te vernielen of te beschadigen, of nesten van vogels weg te nemen;
- lid 3) Het is verboden eieren van vogels als bedoeld in het eerste lid te rapen en deze onder zich te hebben;
- lid 4) Het is verboden vogels als bedoeld in het eerste lid opzettelijk te storen;
- lid 5) Het verbod, bedoeld in het vierde lid, is niet van toepassing indien de storing niet van wezenlijke invloed is op de staat van instandhouding van de desbetreffende vogelsoort.

<u>Soorten Habitatrichtlijn (artikel 3.5 e.v.);</u>

- lid 1) Het is verboden in het wild levende dieren van soorten, genoemd in bijlage IV, onderdeel a, bij de Habitatrichtlijn, bijlage II bij het Verdrag van Bern of bijlage I bij het Verdrag van Bonn, in hun natuurlijk verspreidingsgebied opzettelijk te doden of te vangen;
- lid 2) Het is verboden dieren als bedoeld in het eerste lid opzettelijk te verstoren;
- lid 3) Het is verboden eieren van dieren als bedoeld in het eerste lid in de natuur opzettelijk te vernielen of te rapen;

- lid 4) Het is verboden de voortplantingsplaatsen of rustplaatsen van dieren als bedoeld in het eerste lid te beschadigen of te vernielen;
- lid 5) Het is verboden planten van soorten, genoemd in bijlage IV, onderdeel b, bij de Habitatrichtlijn of bijlage I bij het Verdrag van Bern, in hun natuurlijke verspreidingsgebied opzettelijk te plukken en te verzamelen, af te snijden, te ontwortelen of te vernielen.

Andere Soorten (artikel 3.10 e.v.)
lid 1) Onverminderd artikel 3.5, eerste, vierde en vijfde lid, is het verboden:

- onderdeel a. in het wild levende zoogdieren, amfibieën, reptielen, vissen, dagvlinders, libellen en kevers van de soorten, genoemd in de bijlage, onderdeel A, bij deze wet, opzettelijk te doden of te vangen;
- onderdeel b. de vaste voortplantingsplaatsen of rustplaatsen van dieren als bedoeld in onderdeel a opzettelijk te beschadigen of te vernielen, of
- onderdeel c. vaatplanten van de soorten, genoemd in de bijlage, onderdeel B, bij deze wet, in hun natuurlijke verspreidingsgebied opzettelijk te plukken en te verzamelen, af te snijden, te ontwortelen of te vernielen.

Ten aanzien van de andere beschermde soorten geldt dat het bevoegd gezag (provincies c.q. ministerie van LNV) de vrijheid hebben om soorten binnen deze categorie vrij te stellen van de verbodsbepalingen uit ontheffingsplicht artikel 3.10 uit de Wnb. Voor beschermde soorten die niet zijn vrijgesteld dient bij overtreding van de verbodsbepalingen uit de Wnb een ontheffing te worden aangevraagd. Het is ook mogelijk om voor beide categorie soorten te werken volgens een goedgekeurde gedragscode die is afgestemd op de Wet natuurbescherming. Er is dan geen ontheffing nodig.

3.1.3 Zorgplicht

Binnen de Wnb, artikel 1.11, is de algemene zorgplicht opgenomen die na streeft om het doden, verontrusten en beschadigen van aanwezige soorten te voorkomen en indien voorkomen in redelijkheid niet mogelijk is, dit zoveel mogelijk te beperken. Deze geldt ten alle tijden voor alle in het wild levende dieren en planten en hun directe omgeving en voor Natura 2000-gebieden.

3.1.4 Houtopstanden

In de Wnb is ook de bescherming van houtopstanden geregeld. Dit is een implementatie van de oude Boswet die het doel had om bossen te beschermen. Dit geldt nog steeds. Het uitgangspunt is dat
Er netto geen oppervlakte bos mag verdwijnen.

De handhaving hiervan ligt in principe bij de provincies en in sommige gevallen bij het Ministerie van LNV, Rijksdienst voor Ondernemend Nederland.

Onder houtopstanden wordt verstaan: een zelfstandige eenheid aan bomen, boomvormers, struiken, hakhout of griend, die een oppervlakte grond beslaat vanaf 10 are of bestaat uit een bomenrij van meer dan 20 bomen. Wanneer een houtopstand gekapt wordt, of er andere maatregelen genomen worden die (eventueel indirect) tot het verminderen van het oppervlakte bos leiden geldt er een meld- en herplantingsplicht, tenzij:

- het bomen op erven of in tuinen zijn;
- het fruitbomen en windschermen om boomgaarden zijn;
- het wilgen of populieren langs wegen of landbouwgrond zijn;
- het kerstbomen (niet ouder dan 20 jaar) zijn;
- het kweekgoed is;
- het dunnen van een houtopstand is;
- het uit populieren, wilgen, essen of elzen bestaande beplantingen bedoeld voor de productie van houtige biomassa en die:

  - minimaal eens per tien jaar worden geoogst;
  - bestaan uit minstens tienduizend stoven per hectare ;
  - na 1 januari 2013 zijn aangelegd.
- het houtopstanden zijn binnen de begrenzing van een bebouwde kom.

Volgens artikel 4.2 is het verboden een houtopstand geheel of gedeeltelijk te vellen zonder daar (zoels hiervoor genoemd) melding van te doen bij Gedeputeerde Staten. Aan de hand van een kapmelding kan de provincie ervoor kiezen om een kapverbod op te leggen (maximaal 5 jaar), ter bescherming van bijzondere natuur of landschapswaarden.

Daarnaast geldt er voor kap van houtopstanden een herplantplicht: binnen 3 jaar moet het gevelde deel weer zijn herplant. Kan deze niet worden uitgevoerd op het oorspronkelijke perceel, dan kan er compensatie plaatsvinden door de herplant te realiseren op een ander perceel. De voorwaarden hiervan verschillen per provincie.

Er geldt daarentegen geen meldingsplicht of verplichting om binnen 3 jaar te herplanten als er wordt gewerkt met een goedgekeurde gedragscode waarin een werkwijze is opgenomen die waarborgt dat:

- er geen afbreuk wordt gedaan aan bijzondere natuur- of landschapswaarden;
- de te vellen houtopstanden geen deel uitmaken van een boskern;
- herplanting op een bosbouwkundig verantwoorde wijze plaatsvindt;
- de grond waarop herbeplanting plaatsvindt ten minste dezelfde kwaliteit heeft als de grond waarop de gevelde houtopstand zich bevond;
- de grond waarop de herbeplanting plaatsvindt ten minste een gelijke oppervlakte heeft als de grond waarop de gevelde houtopstand zich bevond.

Daarnaast is er een vrijstelling van de herplantplicht mits het bijdraagt aan het halen van de instandhoudingsdoelstellingen voor Natura 2000-gebieden en opgelegde mitigatie of compensatie in het kader van vergunningen of ontheffingen, nodig zijn voor aanleg en het onderhoud van brandgangen op natuurterreinen en houtkap voor biomassaplantages.

3.2 Wet ruimtelijke ordening: Natuurnetwerk Nederland

In de Wet ruimtelijke ordening (Wro) is het ruimtelijk beleid op rijks-, provinciaal en gemeentelijk niveau vastgesteld, waarin onder andere de bescherming van het Natuurnetwerk Nederland (NNN)/Ecologische Hoofdstructuur (EHS) is verankerd. De EHS werd officieel geïntroduceerd in het Natuurbeleidsplan en is daarna opgenomen in de Nota Ruimte, welke inmiddels vervangen is door de Nationale omgevingsvisie (NOVI). Kaderstellende regels ten aanzien van o.a. NNN/EHS zijn opgenomen in het Besluit algemene regels ruimtelijke ordening (Barro). Bij geplande ingrepen die binnen het NNN/EHS vallen moet het belang van de natuurbescherming worden afgewogen tegen andere belangen, indien de voorgenomen ingreep negatief uitwerkt op de aanwezige natuurwaarden. De kern van de afweging vormt het 'nee, tenzij'-principe. Dit wil zeggen dat schadelijke ingrepen niet zijn toegestaan, tenzij er andere belangen zijn die de ingreep rechtvaardigen. In dat geval zijn compenserende maatregelen voorgeschreven.

Concrete beleidsregels ten aanzien van de NNN in Overijssel zijn opgenomen in de vigerende provinciale ruimtelijke verordening van de provincie.

Hoofdstuk 4 WERKWIJZE

In dit hoofdstuk worden de wettelijk vastgelegde beoordelingskaders toegelicht waaraan het initiatief getoetst wordt.

4.1 Natura 2000

Voor de oriëntatie in het kader van de Gebiedsbescherming is bekeken of nabijgelegen Natura 2000-gebieden mogelijk significante directe en indirecte effecten ondervinden van de beoogde ingrepen.

4.2 Soortenbescherming

In de Wnb is de soortenbescherming in Nederland geregeld. Voor de totstandkoming van het advies betreffende dit onderzoek zijn de volgende stappen gezet:

1. Bureaustudie;
2. Veldbezoek;
3. Concluderende analyse.

Bureaustudie

De bureaustudie bestaat uit het bestuderen van (de geschiedenis van) het projectgebied, bronnenonderzoek en een analyse van de flora- en faunagegevens van de Nationale Databank Flora en Fauna (NDFF).

Voor verdere verkenning in het kader van de Soortenbescherming is een analyse van de bestaande flora- en faunagegevens uitgevoerd. Hierbij zijn de gegevens van beschermde soorten in een straal van 500 meter rondom het projectgebied van de laatste 5 jaar opgevraagd in de NDFF.

Het projectgebied bestaat uit bebouwing. Gelet op de inrichting en het gevoerde beheer, behoort het projectgebied mogelijk tot functioneel leefgebied van diersoorten uit onderstaande soortgroepen:

- Vogels;
- Vleermuizen;
- Grondgebonden zoogdieren;
- Amfibieën.

Het is niet te verwachten dat beschermde soorten als reptielen, libellen, vissen, dag- en nachtvlinders, bladmossen, sporenplanten, haften en kreeftachtigen binnen het onderzoeksgebied voorkomen omdat het onderzoeksgebied geen geschikte habitat vormt voor deze soorten of omdat het projectgebied buiten het normale verspreidingsgebied van deze soortgroepen ligt. Het is niet aannemelijk dat soorten, of soortgroepen, die (soms) moeilijk nieuwe leefgebieden koloniseren, zich spontaan buiten het normale verspreidingsgebied vestigen. Dit geldt bijvoorbeeld voor sommige kleine grondgebonden zoogdieren, reptielen en voor planten.

Veldbezoek

Het veldbezoek heeft een verkennend karakter en kan daarom niet worden gezien als uitputtende soorteninventarisatie. In het kader van het natuurwaardenonderzoek is het projectgebied op 22 september 2022 te voet bezocht. Het projectgebied is visueel en auditief onderzocht op de aanwezigheid van beschermde flora- en faunawaarden. Hierbij is gebruik gemaakt van een verrekijker en een zaklamp. Tijdens het veldbezoek was het 19 graden Celsius en zonnig.

Gedurende het veldbezoek is het volgende onderzocht:

- Houtopstanden en struweel;
- Bestaande bebouwing en potentiële rust- en verblijfsplaatsen;
- (Mogelijke voortplantings) Wateren;

- Sporen in de vorm van holen en nesten;
- Sporen in de vorm van pootafdrukken, graaf-, krab- en bijtsporen;
- Sporen in de vorm van fecaliën, veren/haren en prooiresten;
- Overige indicaties die wijzen op de aanwezigheid van beschermde soorten.

Analyse en conclusie
Aan de hand van de verzamelde verspreidingsgegevens en de resultaten van het veldbezoek is beoordeeld voor welke beschermde soorten geschikt habitat aanwezig is in en/of rondom het projectgebied. De beoogde ingrepen zijn beoordeeld in relatie tot de biotoopeisen van de beschermde soorten uit het projectgebied. Bij voldoende zekerheid over het al dan niet voorkomen van beschermde soorten, zijn mogelijke (negatieve) effecten bepaald. Ten slotte is beoordeeld of wettelijke consequenties aan de orde zijn.

In hoeverre het mogelijk is om een complete effectenanalyse te maken, is afhankelijk van de volledigheid en bruikbaarheid van de beschikbare verspreidingsgegevens en duidelijkheid over de beoogde werkzaamheden en uitvoeringsplanning.

4.3 Houtopstanden
Omdat het projectgebied binnen de bebouwde kom ligt, is er geen sprake van overtreding van de verbodsbepalingen als weergeven in H4 van de Wnb. Om deze reden worden houtopstanden ook niet verder behandeld in voorliggende rapportage.

4.4 Wet ruimtelijke ordening: Natuurnetwerk Nederland
In de Wet ruimtelijke ordening is het ruimtelijk beleid op rijks-, provinciaal en gemeentelijk niveau vastgesteld, waarin onder andere de bescherming van Natuurnetwerk Nederland (NNN) is verankerd. Provincies zijn verantwoordelijk voor de veiligstelling en ontwikkeling van het NNN. Ter beoordeling van de voorgenomen activiteiten in relatie tot de NNN is gekeken naar de nabijheid van NNN en de eventuele (negatieve) effecten op de aanwezige natuurwaarden.

Hoofdstuk 5 RESULTATEN GEBIEDSBESCHERMING

In dit hoofdstuk wordt ingegaan op het mogelijke effect van de voorgenomen activiteiten op Natura 2000-gebied en het Natuurnetwerk Nederland (NNN).

5.1 Natura 2000

5.1.1 Ligging t.o.v. het projectgebied

Het projectgebied ligt op minimaal 5,1 kilometer afstand van het meest nabijgelegen Natura 2000-gebied, Engbertsdijksvenen (Figuur 5.1).

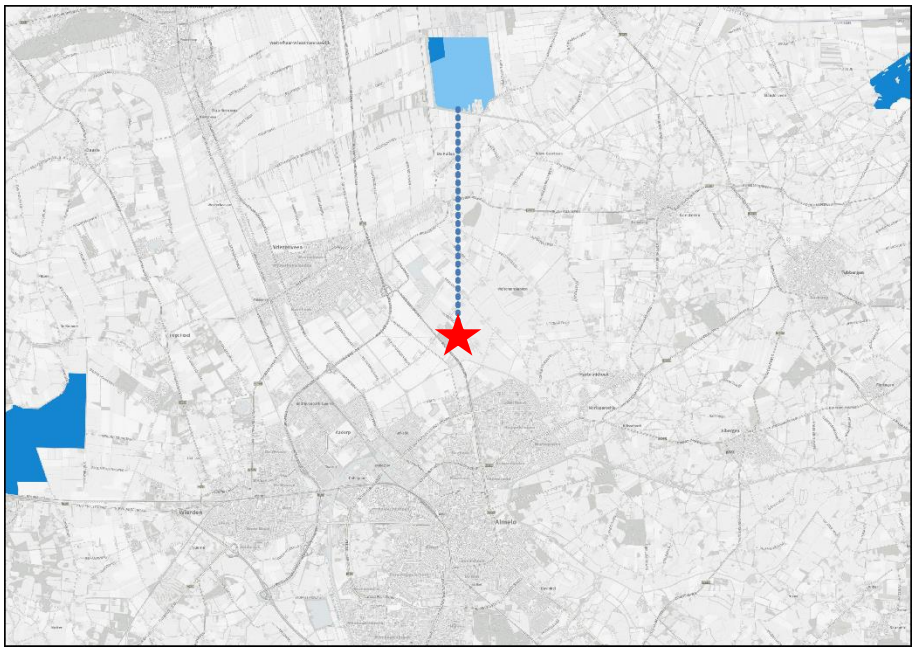

Figuur 5.1: Ligging van Natura 2000 in de omgeving van het projectgebied (rode ster). Gronden die tot Natura 2000 behoren worden met de blauwe kleur op de kaart aangeduid. De minimale afstand tussen het projectgebied en Natura 2000-gebied bedraagt 5,1 km (Bron: PDOK).

5.1.2 Effectbeoordeling

Beoordeling uitvoering fysieke activiteiten

Het projectgebied is niet zichtbaar vanuit Natura 2000-gebied. Van verstoringseffecten, zoals geluid, optische verstoring of licht is derhalve geen sprake. Gelet op de aard en omvang van de voorgenomen activiteiten en de afstand tussen projectgebied en Natura 2000-gebied, wordt een negatief effect op instandhoudingsdoelen van Natura 2000-gebied uitgesloten.

Beoordeling stikstof (ontwikkelfase)

Per 1 juli 2021 is de Wet stikstofreductie en natuurverbetering van kracht. Dat houdt in dat stikstofemissie welke ontstaat tijdens de ontwikkelfase, niet beoordeeld hoeft te worden op mogelijk negatieve effecten op Natura 2000-gebied. Wel dient de gebruiksfase beoordeeld te worden. Deze regeling staat op moment van schrijven onder druk. In geval van uitloop van de procedure kan het mogelijk zijn dat stikstofemissie gedurende de ontwikkelfase ook beoordeeld dient te worden.

Beoordeling stikstof (toekomstige gebruiksfase)

Het is aannemelijk dat de voorgenomen ingrepen voor een toename van verkeersbewegingen zal zorgen ten opzichte van de huidige situatie. Door de omvang en ingebruikname van het projectgebied kan een negatief effect op Natura 2000-gebied niet uitgesloten worden. Om vast te kunnen stellen of sprake is van toename van stikstofdepositie in Natura 2000-gebied, dient een stikstofberekening uitgevoerd te worden.

5.2 Natuurnetwerk Nederland

5.2.1 Ligging t.o.v. het projectgebied

Het projectgebied ligt op minimaal 4,6 kilometer afstand van gronden die tot NNN behoren. Het projectgebied ligt daarmee buiten de begrenzing van het NNN. In figuur 5.2 wordt de ligging van het NNN in de omgeving van het projectgebied weergegeven.

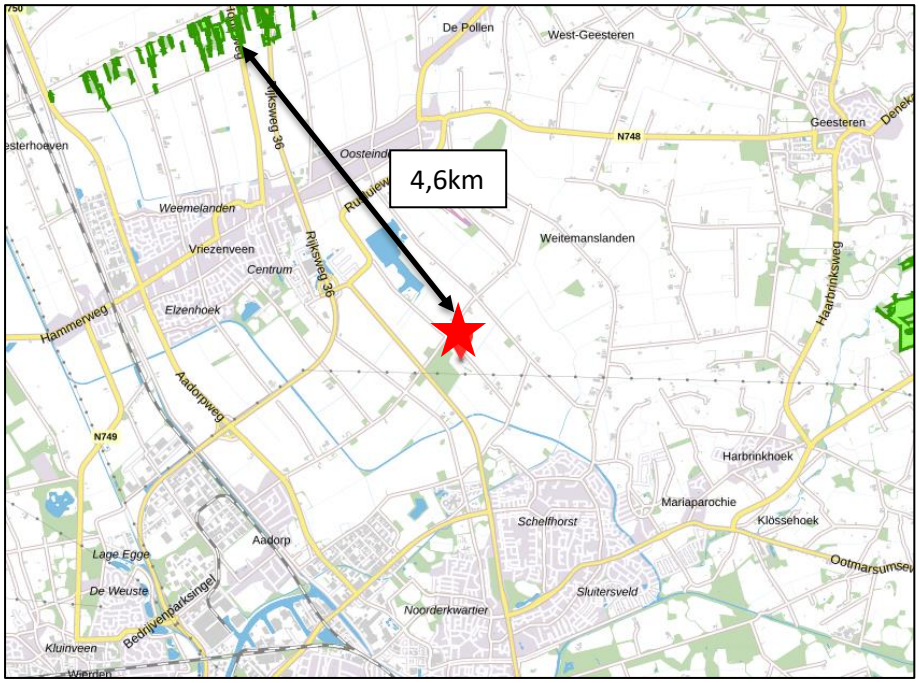

Figuur 5.2: Ligging van Natuurnetwerk Nederland in de omgeving van het projectgebied (rode ster). Gronden die tot NNN behoren worden met de groene kleur op de kaart aangeduid. De minimale afstand tussen het projectgebied en gronden die tot NNN behoren bedraagt 4,6 km (Bron: Ruimtelijkeplannen.nl).

5.2.2 Beschermingsregime

De bescherming van het NNN kent geen externe werking. Omdat het projectgebied buiten het Natuurnetwerk Nederland ligt, hoeft voorgenomen initiatief niet getoetst te worden aan provinciaal beleid t.a.v. Natuurnetwerk Nederland.

Hoofdstuk 6 RESULTATEN SOORTBESCHERMING

In dit hoofdstuk wordt ingegaan op de (mogelijke) aanwezigheid van beschermde soorten en de bijbehorende wettelijke consequenties van de voorgenomen ingrepen.

6.1 Vogels

6.1.1 Jaarrond beschermde nestsoorten

Horstweg 8/8a

Het projectgebied aan de Horstweg behoort mogelijk tot functioneel leefgebied van de jaarrond beschermde nestsoorten als de steenuil, huismus en boerenzwaluw. Gedurende het veldbezoek zijn diverse braakballen (Figuur 6.1) en mogelijke prooiresten (Figuur 6.2) waargenomen van vermoedelijk een steenuil, wat kan duiden op een vaste rust- of nestplaats of essentieel leefgebied ten behoeve van een nestplaats van deze soort. Daarentegen zijn er geen aanwijzingen aangetroffen in de vorm van nesten op dwarsbalken of kieren en gaten onder dakpannen of in de muur, dat huismussen een nest bezetten binnen het projectgebied. Door het gebrek aan zichtbare nesten, de afwezigheid van pannendaken en de aanwezigheid van uilen, en, kan de aanwezigheid van de huismus in de te slopen bebouwing uitgesloten worden. Tot slot zijn er geen nesten van boerenzwaluwen waargenomen, daarmee valt de aanwezigheid van een jaarrond beschermd nest van deze soort uit te sluiten. In de bomen en struiken binnen de invloedsfeer van de beoogde werkzaamheden zijn geen (takken)nesten gevonden van jaarrond beschermde nest soorten, waardoor de soorten die een duidelijk nest bouwen of die koloniebroeders zijn (boomvalk, buizerd, havik, roek, ooievaar, sperwer en wespendief) kunnen worden uitgesloten.



Figuur 6.1: Een van de aangetroffen braakballen aan de Horstweg 8/8a; Figuur 6.2: Mogelijke prooiresten aangetroffen aan de Horstweg 8/8a.

6.1.2 Categorie 5 beschermde nest soorten

Horstweg 8/8a

Het projectgebied wordt als geschikt habitat beschouwd voor categorie 5 beschermde nest soorten als de spreeuw. Echter zijn er geen nesten in de te slopen bebouwing gevonden. Gelet op de omgeving is er voldoende vergelijkbare en geschikte uitwijkmogelijkheid in de omgeving aanwezig waardoor er geen zwaarwegende factoren spelen om categorie 5 nestsoorten een jaarronde nestbescherming toe te kennen.

6.1.3 Vogelsoorten algemeen

Alle locaties

Er zijn binnen de invloedsfeer van de werkzaamheden geen (takken)nesten aangetroffen. Echter wordt het projectgebied wel als geschikt nestgebied voor diverse niet-jaarrond beschermde nestsoorten beschouwd. Sloop- en bouwwerkzaamheden binnen het broedseizoen kunnen tot verstoring van een bezet nest leiden.

6.1.4 Wettelijke consequenties

Horstweg 8/8a

De beoogde ingrepen hebben mogelijk negatief effect op het functioneel leefgebied van vermoedelijk de steenuil. Nader onderzoek moet uitwijzen welke functies de te slopen bebouwing voor de steenuil vervult en of deze een nest bezet binnen de te slopen bebouwing.

Van de overige in het projectgebied verwachte soorten is uitsluitend het bezette nest beschermd, niet het oude nest of de nestplaats. Werkzaamheden die kunnen leiden tot het verstoren, vernielen en/of beschadigen van vogelnesten dienen daarom buiten het broedseizoen van vogels uitgevoerd te worden. De meest geschikte periode om de voorgenomen activiteiten uit te voeren is augustus-februari. Voorgenomen werkzaamheden mogen juridisch beschouwd wel plaats vinden tijdens het broedseizoen van vogels, mits geen bezette vogelnesten verstoord, beschadigd en/of vernield worden. Indien de voorgenomen activiteiten uitgevoerd worden tijdens de voortplantingsperiode, dient een broedvogelscan uitgevoerd te worden om de aanwezigheid van een bezet vogelnest uit te sluiten.

6.2 Grondgebonden zoogdieren

Horstweg 8/8a

Het projectgebied wordt als geschikt functioneel leefgebied van diverse marterachtigen beschouwd. De inrichting, bebouwing en aanwezige vegetatie biedt mogelijk foerageergebied of jaarrond de mogelijkheid om een vaste rust- of voortplantingsplaats te bezetten voor de steenmarter, bunzing, hermelijn en wezel. Uit de NDFF analyse zijn alle voorgenoemde soorten in de omgeving vastgesteld. Deze soorten maken onder andere gebruik van rommelhopen (Figuur 6.3), openingen in gebouwen (Figuur 6.4), struweel in lijnvormige elementen (Figuur 6.5) en (oude) holen van muizen, konijnen en ratten. Tevens bieden de rommelhopen en de vegetatie binnen de invloedsfeer van de werkzaamheden de mogelijkheid voor de egel om een voortplantings- en winterrustplaats te bezetten. De egel is opgenomen in de beschermde soorten lijst van de provincie Overijssel. Als gevolg van de beoogde werkzaamheden wordt mogelijk een beschermde marterachtige of egel gedood of wordt mogelijk een wettelijk beschermde rust- of voortplantingsplaats vernield, verstoord of in functie belemmerd.




Figuur 6.3: Voorbeeld van een rommelhoop aan de Horstweg 8/8a; Figuur 6.4: Voorbeeld van een opening in een gebouw aan de Horstweg 8/8a.



Figuur 6.5: Voorbeeld van geleidende vegetatie, welke schuil- en foerageermogelijkheid biedt.

Wettelijke consequenties

Horstweg 8/8a

Mogelijk gebruiken diverse marterachtigen de aanwezige bebouwing en rommelhopen als rust- of voortplantingsplaats Omdat de aanwezigheid van marterachtigen niet op voorhand uitgesloten kan worden, dient er nader onderzoek uitgevoerd te worden naar de effecten van de beoogde ingrepen op het leefgebied van marterachtigen om mogelijke overtreding van de verbodsbepalingen in het kader van de Wnb in kaart te brengen. Daarnaast geldt, in het kader van zorgvuldig handelen, het advies om bij sloop en opruimwerkzaamheden mogelijke aanwezigheid van de egel in acht te nemen en buiten de kwetsbare periode te werken. Dit houdt in dat in rommelhopen of groenhopen aanwezige egels de kans moeten krijgen om een geschikte schuilplaats te vinden en er voldoende zorg in acht genomen moet worden om geen egels te doden als gevolg van de werkzaamheden. Daarnaast dienen opruimwerkzaamheden buiten de kwetsbare periode (juni-oktober) uitgevoerd te worden omdat ze dan jongen hebben. Omdat de omgeving voldoende geschikt leefgebied biedt en egels doorgaans geen vaste verblijven bezetten wordt het projectgebied niet als essentieel beschouwd.

6.3 Vleermuizen

6.3.1 Verblijfplaatsen

Horstweg 8/8a

Er zijn tijdens het veldbezoek geen vleermuizen of geschikte mogelijkheden (gaten of kieren in de muur, overstekende dakpannen of open stootvoegen) waargenomen die zouden kunnen wijzen op een mogelijke rust- of verblijfplaats. De bebouwing beschikt niet over een muur met luchtspouw, pannendak of gaten of kieren (op geschikte hoogte buiten het bereik van predatoren) die kunnen leiden tot een holle ruimte. Gebouw 1 (Figuur 2.3) beschikt weliswaar over een stalen boeiboord echter is deze open en biedt het geen geschikt microklimaat voor vleermuizen om een verblijf te bezetten. Er zijn tevens geen aanwijzingen aangetroffen dat de gewone grootoorvleermuis een verblijf bezet in de bebouwing. Deze soort is doorgaans vast te stellen door de aanwezigheid van afgebeten vlindervleugels. Deze zijn niet aangetroffen.

Daarnaast zijn er binnen de invloedsfeer van de beoogde werkzaamheden geen holenbomen of bomen met loszittende bast of scheuren aanwezig die kunnen dienen voor verblijfplaats voor boombewonende soorten.

6.3.2 Foerageergebied

Horstweg 8/8a

Het veldbezoek is uitgevoerd buiten de periode van de dag waarop vleermuizen foerageren, maar op basis van een beoordeling van de inrichting en het gevoerde beheer, wordt het projectgebied als

geschikt foerageergebied beschouwd. Vermoedelijk foerageren verschillende vleermuissoorten rond de omliggende vegetatie. Deze blijft grotendeels behouden. Door de aanwezigheid van het stuk bos nabij het projectgebied wordt het projectgebied niet als essentieel foerageergebied voor vleermuizen beschouwd.

6.3.3 Vliegroute

Sommige vleermuissoorten benutten lijnvormige elementen ter geleiding tijdens het foerageren en om van verblijfplaats naar foerageergebied (en van foerageergebied naar verblijfplaats) of tussen verblijven te vliegen. Lijnvormige elementen die benut worden als vliegroute kunnen bestaan uit houtopstanden en wateren, maar ook een rij gevels van woningen.

De locatie vormt geen verbindende schakel in een lijnvormig. Uitvoering van de voorgenomen activiteiten heeft geen negatief effect op essentiële vliegroutes van vleermuizen.

6.3.4 Wettelijke consequenties

Door het uitvoeren van de voorgenomen activiteiten wordt er geen vleermuis verstoord en gedood en wordt er geen vaste rust- of verblijfplaats verstoord, beschadigd of vernield. Daarbij wordt er ook geen foerageergebied of vliegroute verstoord.

Uitvoering van de voorgenomen activiteiten leidt niet tot wettelijke consequenties. Er hoeft geen nader onderzoek uitgevoerd te worden en er hoeft geen ontheffing van de verbodsbepalingen aangevraagd te worden om de voorgenomen activiteiten uit te mogen voeren in het kader van de Wnb.

6.4 Amfibieën

Horstweg 8/8a

Er zijn tijdens het veldbezoek geen amfibieën of voortplantingswateren in of in de directe omgeving van het projectgebied waargenomen. Daarnaast zijn er uit de NDFF analyse in de ruime omgeving geen waarnemingen bekend van beschermde amfibiesoorten. Er is in de omgeving geen aanwezigheid rugstreeppadden vastgesteld en het projectgebied ligt niet binnen de nationale verspreiding van deze soort, waardoor voorzorgsmaatregelen (amfibieënscherm) voor de intreding van deze pioniersoort niet noodzakelijk geacht worden. Door het ontbreken van voortplantingsbiotoop en de aard van de ingrepen kan negatief effect op beschermde amfibiesoorten uitgesloten worden.

6.4.1 Wettelijke consequenties

Door het ontbreken van de rust- en voortplantingsplaats binnen de invloedsfeer van de werkzaamheden en de aard van de werkzaamheden worden negatief effect op beschermde amfibiesoorten uitgesloten. Nader onderzoek wordt niet noodzakelijk geacht.

6.5 Overige soorten

Gedurende het veldbezoek zijn geen andere beschermde flora of fauna aangetroffen. Vanwege de lokale invloedsfeer heeft de voorgenomen activiteit geen negatief effect op andere beschermde soorten. Nader onderzoek of het aanvragen van een ontheffing is niet noodzakelijk.

6.6 Samenvattende tabel

Tabel 6.1: Samenvatting Soortenbescherming

Soortgroep	Mogelijk voorkomende beschermde soorten	Te beoordelen effecten?	Overtreding Wnb	Vervolgstappen
Vogels	***Horstweg 8/8a*** Steenuil, Algemene soorten.	Verstoring broedende vogels en doding van individuen.	Art. 3.1, lid 1, 2 en 4.	***Horstweg 8/8a*** Nader onderzoek jaarrond beschermd nest van de steenuil noodzakelijk. Nemen voorzorgsmaatregelen om verstoring broedende vogels te voorkomen, uitvoeren werkzaamheden buiten broedperiode of onder toeziend oog van een ervaren ecoloog.
Grondgebonden zoogdieren	***Horstweg 8/8a*** Egel Kleine marterachtigen en steenmarter.	Verstoring en doding van individuen en aantasten van verblijfplaatsen en foerageergebied.	Art. 3.10, lid 1a en 1b.	***Horstweg 8/8a*** Nemen voorzorgsmaatregelen om (opzettelijke) doding van egels te voorkomen, (opruim)werkzaamheden buiten de kwetsbare periode uitvoeren. Nader onderzoek functioneel leefgebied marters noodzakelijk.
Vleermuizen	Niet verwacht	Verstoring en doding van individuen en aantasten van verblijfplaatsen, vliegroutes en foerageergebied.	Art 3.5 lid 1, 2 en 4.	Nader onderzoek wordt niet noodzakelijk geacht.
Amfibieën	Niet verwacht	Verstoring en doding van individuen en aantasten van voortplantings- en rustplaatsen.	Art. 3.10, lid 1a en 1b.	Nader onderzoek wordt niet noodzakelijk geacht.
Overige soorten	Niet aanwezig.	Niet van toepassing.	N.v.t.	Niet van toepassing.

Hoofdstuk 7 CONCLUSIE EN ADVIES

De voorgenomen activiteiten worden gezien als 'ruimtelijke ontwikkeling'. Voor beschermde soorten die niet op de vrijstellingslijst (bijlage 3) van de provincie staan, is een ontheffing vereist om ze te mogen verstoren en om opzettelijk de vaste rust- en voortplantingsplaats te mogen beschadigen en te vernielen. Voor het doden van beschermde diersoorten geldt geen vrijstelling van de verbodsbepalingen. Afhankelijk van de status van de beschermde soorten, kan soms ook gewerkt worden conform een door de minister goedgekeurde, en op de situatie toepasbare, gedragscode. In het kader van de zorgplicht moet rekening worden gehouden met alle in het projectgebied aanwezige planten en dieren en moet er gekozen worden voor een werkmethode en/of planning in de tijd, waardoor planten en dieren zo min mogelijk schade ondervinden als gevolg van de voorgenomen activiteiten.

Gebiedsbescherming

Het is aannemelijk dat de voorgenomen ingrepen voor een toename van verkeersbewegingen zal zorgen ten opzichte van de huidige situatie. Door de omvang en ingebruikname van het projectgebied kan een negatief effect op Natura 2000-gebied niet uitgesloten worden. Om vast te kunnen stellen of sprake is van toename van stikstofdepositie in Natura 2000-gebied, dient een stikstofberekening uitgevoerd te worden. De bescherming van het NNN kent geen externe werking. Omdat het projectgebied buiten het Natuurnetwerk Nederland ligt, hoeft voorgenomen initiatief niet getoetst te worden aan provinciaal beleid t.a.v. Natuurnetwerk Nederland.

Vogels

Horstweg 8/8a

De beoogde ingrepen hebben mogelijk negatief effect op het functioneel leefgebied van vermoedelijk de steenuil. Nader onderzoek moet uitwijzen welke functies de te slopen bebouwing voor de steenuil vervult en of deze een nest bezet binnen de te slopen bebouwing.

Van de overige in het projectgebied verwachte soorten is uitsluitend het bezette nest beschermd, niet het oude nest of de nestplaats. Werkzaamheden die kunnen leiden tot het verstoren, vernielen en/of beschadigen van vogelnesten dienen daarom buiten het broedseizoen van vogels uitgevoerd te worden. De meest geschikte periode om de voorgenomen activiteiten uit te voeren is augustus-februari. Voorgenomen werkzaamheden mogen juridisch beschouwd wel plaats vinden tijdens het broedseizoen van vogels, mits geen bezette vogelnesten verstoord, beschadigd en/of vernield worden. Indien de voorgenomen activiteiten uitgevoerd worden tijdens de voortplantingsperiode, dient een broedvogelscan uitgevoerd te worden om de aanwezigheid van een bezet vogelnest uit te sluiten.

Grondgebonden zoogdieren

Horstweg 8/8a

Mogelijk gebruiken diverse marterachtigen de aanwezige bebouwing en rommelhopen als rustplaats. Omdat de aanwezigheid van marterachtigen niet op voorhand uitgesloten kan worden, dient er nader onderzoek uitgevoerd te worden naar de effecten van de beoogde ingrepen op het leefgebied van marterachtigen om mogelijke overtreding van de verbodsbepalingen in het kader van de Wnb in kaart te brengen. Daarnaast geldt, in het kader van zorgvuldig handelen, het advies om bij sloop en opruimwerkzaamheden mogelijke aanwezigheid van de egel in acht te nemen en buiten de kwetsbare periode te werken. Dit houdt in dat in rommelhopen of groenhopen aanwezige egels de kans moeten krijgen om een geschikte schuilplaats te vinden en er voldoende zorg in acht genomen moet worden om geen egels te doden als gevolg van de werkzaamheden. Daarnaast dienen opruimwerkzaamheden buiten de kwetsbare periode (juni-oktober) uitgevoerd te worden omdat ze dan jongen hebben. Omdat de omgeving voldoende geschikt leefgebied biedt en egels doorgaans geen vaste verblijven bezetten wordt het projectgebied niet als essentieel beschouwd.

Vleermuizen
Door het uitvoeren van de voorgenomen activiteiten wordt geen vleermuis verstoord of gedood en wordt geen vaste rust- of verblijfplaats, foerageergebied en vliegroute verstoord.

Uitvoering van de voorgenomen activiteiten leidt niet tot wettelijke consequenties. Er hoeft geen nader onderzoek uitgevoerd te worden en er hoeft geen ontheffing van de verbodsbepalingen aangevraagd te worden om de voorgenomen activiteiten uit te mogen voeren in het kader van de Wnb.

Amfibieën
Door het ontbreken van de rust- en voortplantingsplaats binnen de invloedsfeer van de werkzaamheden en de aard van de werkzaamheden wordt negatief effect op beschermde amfibiesoorten uitgesloten. Nader onderzoek wordt niet noodzakelijk geacht.

Overige soorten
Gedurende het veldbezoek zijn geen andere beschermde flora of fauna aangetroffen. Vanwege de lokale invloedsfeer heeft de voorgenomen activiteit geen negatief effect op andere beschermde soorten. Nader onderzoek of het aanvragen van een ontheffing is niet noodzakelijk.

Tot slot wordt benadrukt dat te allen tijde rekening dient te worden gehouden met de zorgplicht zoals opgenomen in de Wet natuurbescherming. De zorgplicht houdt in dat eenieder voldoende zorg in acht moet nemen voor de in het wild levende dieren en planten, alsmede voor hun directe leefomgeving. Onder geschikte zorgplichtmaatregelen voor soorten die niet opgenomen zijn als beschermde soorten vallen onder andere:

- Aangetroffen dieren de kans bieden te vluchten of naar een schuilplaats buiten het bereik van de werkzaamheden te verplaatsen.
- Potentiële schuilplaatsen te controleren op de aanwezigheid van schuilende dieren.
- Dieren enkel buiten de kwetsbare perioden te verstoren.
- Het tijdig ongeschikt maken van schuilplaatsen.

BIJLAGEN

Bijlage 1: Geraadpleegde bronnen
Bijlage 2: Toelichting op wettelijke kaders
Bijlage 3: Vrijgestelde soorten per provincie
Bijlage 4: Natuurkalender

Bijlage 1 Geraadpleegde bronnen

Internet
Verspreidingsatlas
Natura 2000
Beschermde soorten
Vleermuisprotocol
AERIUS-calculator
Ruimtelijkeplannen.nl
Nationale Databank Flora en Fauna
Effectenindicator
Wet Natuurbescherming

Bijlage 2 Toelichting op wettelijke kaders

De biodiversiteit (soortenrijkdom) in Europa gaat al jaren achteruit. Duurzame bescherming van flora en fauna is hard nodig. Planten en dieren trekken zich weinig aan van landsgrenzen en het is daarom belangrijk om natuurbescherming in Europees verband aan te pakken. Zo voorkomen we dat de natuur in Europa en in Nederland steeds eenvormiger wordt. Daartoe is in 1979 de Vogelrichtlijn opgesteld en in 1992 de Habitatrichtlijn. Deze richtlijnen hebben twee componenten: soortenbescherming en gebiedsbescherming. Alle EU-lidstaten wijzen beschermde gebieden aan voor specifieke (leefgebieden van) (vogel-)soorten. De onder beide richtlijnen aangewezen beschermde gebieden vormen het Natura 2000-netwerk. De Nederlandse bijdrage aan dit Europese netwerk van beschermde natuurgebieden bestaat uit ruim 160 gebieden.

Drie beschermingsregimes

De Wet natuurbescherming kent een apart beschermingsregime voor soorten van de Vogelrichtlijn, soorten van de Habitatrichtlijn (het Verdrag van Bern en het Verdrag van Bonn) en voor andere soorten, die vanuit nationaal oogpunt beschermd worden. Elk van deze beschermingsregimes kent zijn eigen verbodsbepalingen en vereisten voor vrijstelling of ontheffing van de verboden. Alle vogels (ruim 700 soorten), zijn beschermd. Daarnaast worden ongeveer 230 overige Europese en nationale soorten beschermd.

Om af te mogen wijken van de verbodsbepalingen via een ontheffing of vrijstelling moet aan drie criteria zijn voldaan:

1. Ten eerste mag alleen van de verbodsbepaling afgeweken worden als er geen andere bevredigende oplossing voor de handeling mogelijk is.
2. Ten tweede moet tegenover de afwijking van het verbod een in de wet genoemd belang staan. De wet geeft voor de verschillende beschermingsregimes aan wat die belangen zijn zoals volksgezondheid of openbare veiligheid.
3. Tenslotte mag de ingreep geen afbreuk doen aan de staat van instandhouding van de soort.

Als aan deze drie vereisten voldaan is, kan een ontheffing worden verleend. Voor een aantal handelingen zijn bovendien vrijstellingen mogelijk, bijvoorbeeld in de vorm van een provinciale verordening of een Gedragscode.

Soortenbescherming en het 'nee, tenzij principe'

De verbodsbepalingen voor vogels en Habitatrichtlijnsoorten in de Wet natuurbescherming sluiten vrijwel één op één aan bij de bepalingen uit de Vogelrichtlijn en de Habitatrichtlijn. De verbodsbepalingen zijn gericht op de bescherming van individuen van soorten.

Ook voor de andere soorten, die niet op grond van de Vogel- of Habitatrichtlijn maar vanuit nationaal oogpunt beschermd worden, geldt dat de verbodsbepalingen zien op het individu, maar of ontheffing verleend kan worden, wordt afgewogen tegen het effect van de ingreep op het populatieniveau van de soort.

Zorgplicht voor dieren en planten

Of dier- en plantensoorten nu wettelijk beschermd zijn of niet, iedereen moet voldoende rekening houden met in het wild levende dieren en planten en hun directe leefomgeving. De wet erkent daarmee de intrinsieke waarde van in het wild levende soorten. De Memorie van Toelichting zegt het zo: "De zorgplicht houdt in dat eenieder voldoende zorg in acht moet nemen voor de in het wild levende dieren en planten, alsmede voor hun directe leefomgeving. Overtreding van de zorgplicht is niet strafbaar gesteld; de zorgplicht kan wel door toepassing van bestuursdwang worden gehandhaafd".

Vrijstelling regelgeving
Onder de Wet natuurbescherming is niet altijd een ontheffing nodig bij handelingen met gevolgen voor beschermde plant- en diersoorten. In (veel) gevallen kunt u gebruik maken van een vrijstelling. Een vrijstelling is een uitzondering op een wettelijk verbod, die wordt vastgesteld voor een van tevoren bepaalde categorie van gevallen. Er zijn verschillende vrijstellingen van de verboden voor beschermde soorten mogelijk. Een bekende en reeds in de praktijk toegepaste vorm van vrijstelling is die van de Gedragscode. In de Wet natuurbescherming zijn voor beschermde soorten ook andere vormen van vrijstelling geïntroduceerd, zoals door middel van een Programmatische Aanpak of via een provinciale verordening. Overigens is ook een vrijstelling in de vorm van een ministeriële regeling mogelijk.

Provinciale staten kunnen vrijstelling van de verbodsbepalingen verlenen. Dit moet worden geregeld in een provinciale verordening.

Gedragscodes die zijn opgesteld onder de Flora- en faunawet kunnen worden uitgebreid ten aanzien van soorten die op grond van de Wet natuurbescherming beschermd worden maar dat op grond van de Flora- en faunawet nog niet waren. Goedkeuring van een Gedragscode op grond van de Flora- en faunawet blijft ook onder de Wet natuurbescherming geldig, voor de duur van de goedkeuring. Daarna dient de Gedragscode voor goedkeuring getoetst te worden aan de Wet natuurbescherming.

Welke soorten zijn beschermd?
De Wet natuurbescherming kent drie categorieën beschermde soorten:

1. Alle van nature in Nederland in het wild levende vogels beschermd volgens het beschermingsregime van de Vogelrichtlijn.
2. Soorten worden beschermd op grond van de Habitatrichtlijn, het Verdrag van Bern en het Verdrag van Bonn.
3. Er is een beschermingsregime voor ‘andere soorten’ waaronder soorten vallen die vanuit nationaal oogpunt bescherming behoeven.

	Beschermingsregime soorten Vogelrichtlijn § 3.1 Wnb	Beschermingsregime soorten Habitatrichtlijn § 3.2 Wnb	Beschermingsregime andere soorten § 3.3 Wnb
Doden/ vangen	**Art 3.1 lid 1** Het is verboden in het wild levende vogels opzettelijk te doden of te vangen.	**Art 3.5 lid 1** Het is verboden soorten in hun natuurlijk verspreidingsgebied opzettelijk te doden of te vangen.	**Art 3.10 lid 1a** Het is verboden soorten opzettelijk te doden of te vangen.
beschadigen of vernielen	**Art 3.1 lid 2** Het is verboden opzettelijk nesten, rustplaatsen en eieren van vogels als bedoeld in het eerste lid te vernielen of te beschadigen, of nesten van vogels weg te nemen.	**Art 3.5 lid 4** Het is verboden de voortplantingsplaatsen of rustplaatsen van dieren als bedoeld in het eerste lid te beschadigen of te vernielen.	**Art 3.10 lid 1b** Het is verboden vaste voortplantingsplaatsen of rustplaatsen van dieren opzettelijk te beschadigen of te vernielen.
Eieren	**Art 3.1 lid 3** Het is verboden eieren van vogels als bedoeld in het eerste lid te rapen en deze onder zich te hebben.	**Art 3.5 lid 3** Het is verboden eieren van dieren als bedoeld in het eerste lid in de natuur opzettelijk te vernielen of te rapen.	
Verstoren	**Art 3.1 lid 4 en 5** Het is verboden vogels als bedoeld in het eerste lid opzettelijk te storen, tenzij de storing niet van wezenlijke invloed is op de staat van instandhouding van de desbetreffende vogelsoort.	**Art 3.5 lid 2** Het is verboden dieren als bedoeld in het eerste lid opzettelijk te verstoren.	

Plantensoorten		**Art 3.5 lid 5** Het is verboden plantensoorten in hun natuurlijke verspreidingsgebied opzettelijk te plukken en te verzamelen, af te snijden, te ontwortelen of te vernielen.	**Art 3.10 lid 1c** Het is verboden plantensoorten in hun natuurlijke verspreidingsgebied opzettelijk te plukken en te verzamelen, af te snijden, te ontwortelen of te vernielen.

Bijlage 3 Vrijgestelde soorten per provincie

Soort \ Provincie	Drenthe	Flevoland	Friesland	Gelderland	Groningen	Limburg	Noord-Brabant	Noord-Holland	Overijssel	Utrecht	Zeeland	Zuid-Holland
Amfibieën												
Bruine Kikker												
Gewone pad												
Kleine watersalamander												
Meerkikker												
Bastaardkikker												
Reptielen												
Hazelworm						1						
Levendbarende hagedis						2						
Landzoogdieren												
Aardmuis												
Bosmuis												
Bunzing												
Dwergmuis												
Dwergspitsmuis												
Eekhoorn						3						
Egel												
Gewone bosspitsmuis												
Haas												
Hermelijn												
Huisspitsmuis												
Konijn												
Molmuis												
Ondergrondse Woelmuis												
Ree												
Rosse Woelmuis												
Steenmarter						4						
Tweekleurige bosspitsmuis												
Veldmuis												
Vos												
Wezel												
Wild Zwijn												
Woelrat												

Legenda
Vrijgestelde soort
1 = Vrijgesteld jul - sep
2 = Vrijgesteld 15 aug - 15 okt
3 = Vrijgesteld mrt - apr en jul - nov
4 = Vrijgesteld 15 aug - feb

Geldig per:
25 april 2022
Bronnen:
Regelink
Habitus
Natuurinclusief

Bijlage 4 Natuurkalender

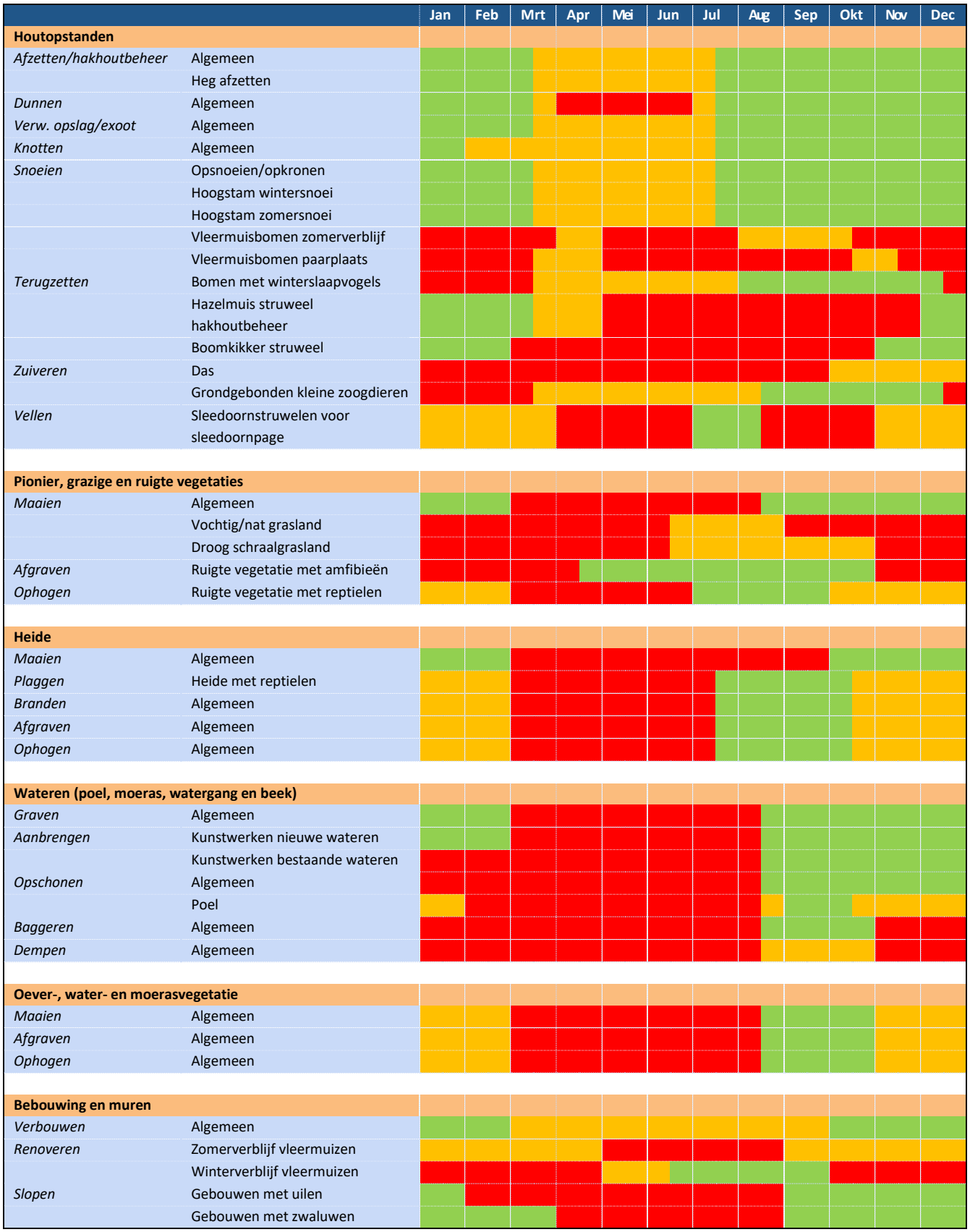

Legenda

	Optimale perioden voor werkzaamheden. In deze perioden zijn de minste kans op verstoringen van planten en dieren.
	Acceptabele perioden voor werkzaamheden, mits er geen verstoring van planten en dieren plaatsvindt. De werkzaamheden verrichten onder begeleiding van een ter zake kundige.
	Geen werkzaamheden in deze perioden. Wanneer andere zwaarwegende belangen gelden dan de werkzaamheden verrichten onder de voorwaarden. Bijvoorbeeld voorwaarden in de ontheffing Wet natuurbescherming.

Bronnen:

Natuurbank Overijssel

Natuurkalender Arnhem