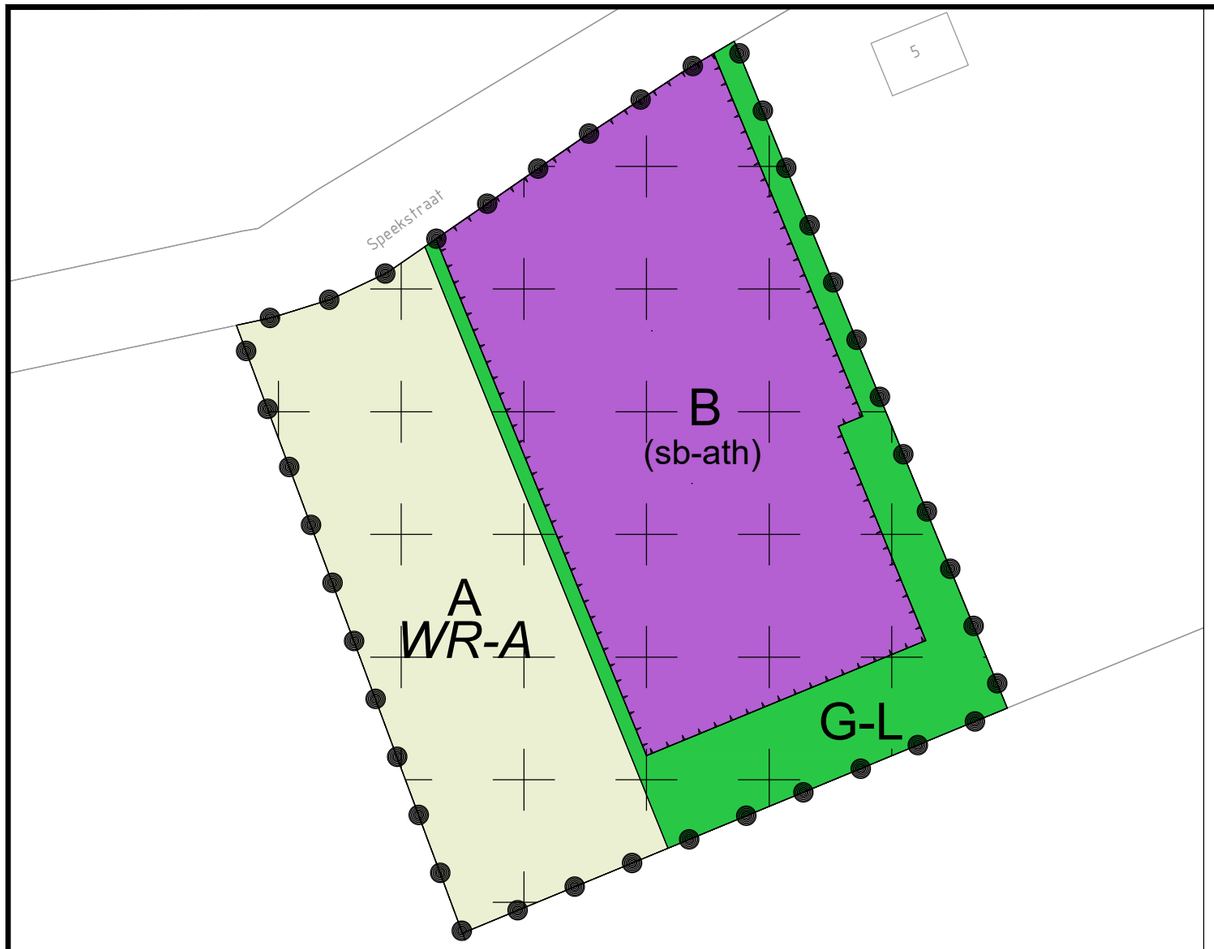

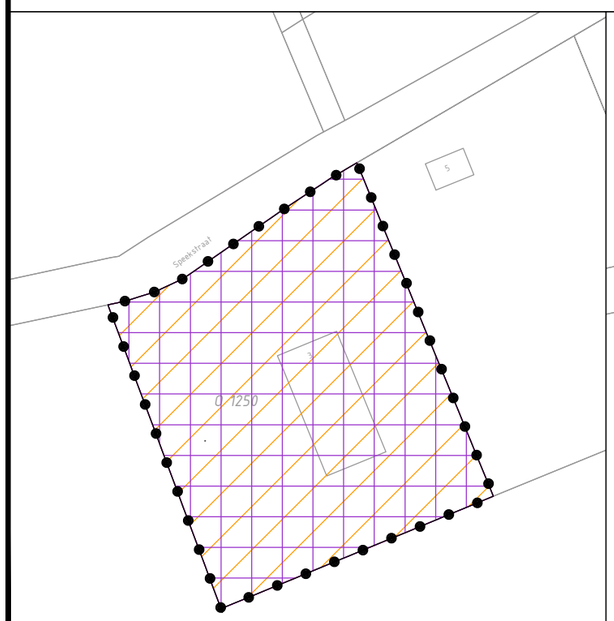

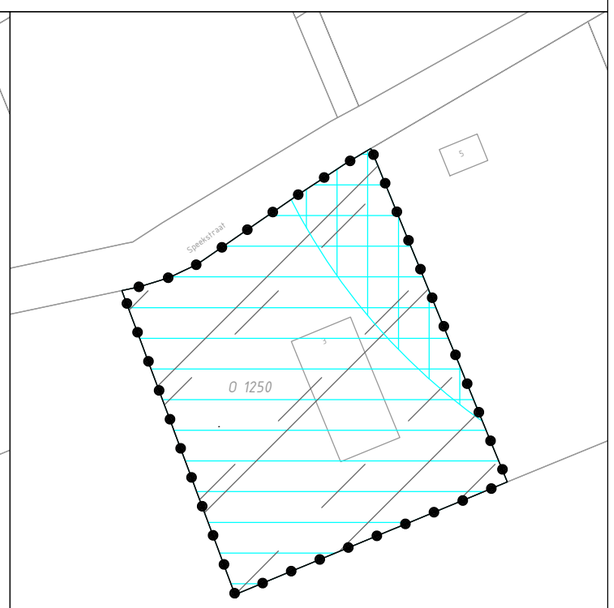

LEGENDA

plangebied

BESTEMMINGEN

- A — Agrarisch
- B — Bedrijf
- G-L — Groen - Landschapselement
- WR-A — Waarde - Archeologie

AANDUIDINGEN

- (sb-ath) — specifieke vorm van bedrijf - agrarisch technisch hulpbedrijf
- bouwvlak
- geluidzone - luchtvaart 40-45 ke
- luchtvaartverkeerzone - funnel 10
- luchtvaartverkeerzone - ils-zone 6
- overige zone - deelgebied gemengd
- overige zone - gemengd landelijk gebied
- vrijwaringszone - molenbiotoop
- vrijwaringszone - radar

VERKLARING

kadastrale situatie

N

Versie	Datum	Omschrijving	Opsteller	Par.	Verificatie	Par.	Validatie	Par.
VG01	21-01-2025		RVHE	–	RVHE	–	RVHE	–

Speekstraat 3, Volkel

Onderdeel

Verbeelding | NL.IMRO.1991.BPSpeekstr3Volkel-VG01

Herten
Schoolstraat 8, 6049 BN Herten
Postbus 14, 6040 AA Roermond

's-Hertogenbosch
Hambakenwetering 5-J, 5231 DD 's-Hertogenbosch
Postbus 2309, 5202 CH 's-Hertogenbosch

088 - 3366333
info@kragten.nl
www.kragten.nl

Opdrachtgever

Fase
Ter vaststelling

Projectnummer
VKL039

Formaat
A3

Tekeningnummer
2023-0427

Schaal
1: 1000/2000

Behorende bij doc. nr.

m 40 80 120 160 200

P:\prj\100\VKL039\VKL039219187 Speekstraat 3, Volkel\06 producten_kaarten\verbeelding\250121 VG01 VKL039 verbeelding.dwg