





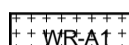
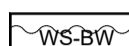

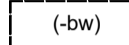
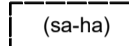
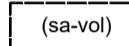

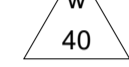

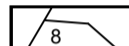


- LEGENDA**
-  plangrens
  - Bestemmingen**
  - Enkelbestemmingen**
  -  A-1 Agrarisch - 1
  -  A-2 Agrarisch - 2
  -  G Groen
  -  WA Water
  -  W Wonen
  - Dubbelbestemmingen**
  -  Waarde - Archeologie 1
  -  WS-BW Waterstaat - Beschermingszone watergang
  - Gebiedsaanduidingen**
  -  wetgevingzone - wijzigingsgebied
  - Functieaanduidingen**
  -  (-bw) bedrijfswoning uitgesloten
  -  (sa-ha) specifieke vorm van agrarisch - huisvesting arbeidsmigranten
  -  (sa-vol) specifieke vorm van agrarisch - volgrondsteeltbedrijf
  - Bouwvlakken**
  -  bouwvlak
  - Maatvoeringen**
  -  40 maximum aantal huisvestingsplaatsen
  -  2 maximum aantal wooneenheden
  - Verklaring**
  -  B Ondergrond

**Bestemmingsplan "Broksteeg 1-3 en Molenaarstraat 2 Schaijk"**  
 Locatie Molenaarstraat 2, Schaijk  
 Gemeente Maashorst

idn: NL.IMRO.1991.BrokstMolstr2023-VG01 datum: 19-09-2024  
 schaal: 1:1000 kaartblad: 2 van 2  
 formaat: A1  
 status: vastgesteld