


UITVOERINGSPLAN
RECREATIE EN TOERISME
2022-2023

Gemeente Waalre



Inhoud

	Pagina
1. Achtergrond uitvoeringsplan	3
1.1 Visie Recreatie en Toerisme Waalre	3
1.2 Uitvoeringsprogramma, nader bekeken	3
2. Uitvoeringsplan 2022-2023	4
- Onderzoek veilig recreëren op De Meeris	4
- Toekomstambities bestaande aanbieders inventariseren	5
- Verkenning (door)ontwikkeling recreatiepoorten	5
- Inventarisatie routes langs recreatief aanbod en knelpunten	5
- Tabblad Ontdek Waalre	6
- Deelname aan Regioradar Eindhoven	6
- Thematische routes	6
3. Financiën	7

1. Achtergrond uitvoeringsplan

1.1. *Visie Recreatie en Toerisme Waalre*

In de visie Recreatie en Toerisme Waalre is de lokale ambitie op dit vlak opgenomen. De ambitie komt in het kort neer op: 'het versterken en verbeteren van de basisvoorzieningen en het doorontwikkelen van het recreatief product, passend bij de gemeente Waalre'.

Op basis van deze ambitie is er een uitvoeringsprogramma langs vier samenhangende ontwikkelsporen geformuleerd. Dit zijn:

1. Bos, heide, vennen en beekdalen
2. Agrarisch & landelijk
3. Dorpscentra
4. Netwerk & Informatie

1.2 *Uitvoeringsprogramma, nader bekeken*

Gekoppeld aan deze ontwikkelsporen zijn er diverse acties/ projecten benoemd die komende jaren kunnen worden opgepakt.

Hieronder een overzicht:






= prioriteit



= quick win

Ontwikkelspoor 1: Bos, heide, vennen en beekdalen		
1.1 Intensieve zone: toevoegen of versterken bestaande uitspanningen tot 'recreatiepoorten'		Relatie met o.a. Ontwikkelperspectief buitengebied Aalst
1.2 Matige extensieve zone: plaatsen enkele cabins		Relatie met werklandschappen in het groen
1.3 Matig extensieve zone: recreatieve ontsluiting beekdalen		Relatie Ontwikkelperspectief buitengebied Aalst (landgoed Achtervoorde) en Dommeldal de Hogt
1.4 Zeer extensieve zone: extra bescherming voor kwetsbare gebieden		Bv inrichting Achtereindse Laag naar natuur door Brabants Landschap
1.5 (Nieuwe) landgoederen		
Ontwikkelspoor 2: Agrarisch & landelijk		
2.1 Verkennen mogelijkheden en toekomstambities bestaande aanbieders		
2.2. Kleinschalige passende (neven)activiteiten in het buitengebied		
Ontwikkelspoor 3: Dorpscentra		
3.1 Centrumontwikkeling Waalre, toevoegen meer beleving door verhalen en verbinden, gespecialiseerd aanbod voedsel en dranken, positionering Waalres Museum.		
3.2 Centrumontwikkeling Aalst		Relatie met Ontwikkeling Vitaal dorpshart Aalst
3.3 Stimuleren van en ruimte geven aan passende evenementen		
Ontwikkelspoor 4: Netwerk & Informatie		

4.1 Bepaal enkele recreatieve concentratiepunten (zie ook 1.1)		
4.2 Leid routes langs recreatief aanbod en voorzieningen		
4.3 Inventarisatie knelpunten paden en parkeren		
4.4 Slim samenwerken met lokale en regionale partners		
4.5 Online zichtbaarheid R&T Waalre (website gemeente en regioportal)		Regioradar Eindhoven
4.6 Samenwerking met omliggende gemeenten (routes en natuurontwikkeling)		Bv project Warmbeek-Tongelreep en Dommeldal de Hogt
4.7 Thematische route langs mijlpalen in de geschiedenis		
4.8 Informatie komt tot leven, b.v. door stripverhalen en Augmented Reality		

Het uitvoeringsprogramma is adaptief dus er is ruimte voor nieuwe en aanvullende projecten zover ze maar passen binnen de geformuleerde ambitie uit de Visie Recreatie en Toerisme.

2. Uitvoeringsplan 2022-2023

Uit de Visie R&T Waalre blijkt dat het ambitieniveau bescheiden is. Ook zijn de beschikbare middelen (22.500 euro) en capaciteit beperkt. Er zullen dus keuzes, qua geld en inzet, moeten worden gemaakt. In dit tweejarrenplan 2022-2023 gaan we aan de slag met onderstaande activiteiten en projecten. Daarnaast staat de gemeente natuurlijk open voor passende initiatieven, denk hierbij aan (bedrijfs)activiteiten (zie ook in tabel 2.2) en evenementen (zie ook in tabel 3.3).

- Onderzoek veilig recreëren op De Meeris, reeds gestart in 2021
- Toekomstambities bestaande aanbieders inventariseren
- (Door)ontwikkeling recreatiepoorten
- Inventarisatie routes langs recreatief aanbod en knelpunten
- Tabblad Ontdek Waalre op www.waalre.nl uitbouwen, reeds gerealiseerd
- Deelname aan Regioradar Eindhoven
- Thematische routes

Onderzoek veilig recreëren op De Meeris	
<i>Omschrijving</i>	De raad heeft het college van B&W gevraagd om te onderzoeken hoe men veilig op het oppervlaktewater van de Meeris kan suppen, surfen, kanoën, varen en vergelijkbare recreatievormen. De resultaten van het onderzoek worden teruggekoppeld aan de raad.
<i>Relatie met Acties</i>	Ontwikkeling Hoogh Waalre, natuurcompensatie <ul style="list-style-type: none"> - Sonderen vraagstelling met provincie en Waterschap (okt 2021) - Onderzoeksopdracht formuleren (nov 2021) - Adviesbureaus benaderen (nov 2021) - Opdracht (dec 2021) - Onderzoeksfase (dec 2021 – maart 2022) - Resultaten bespreken - Besluitvorming
<i>Tijdspad</i>	Nov 2021- april/mei 2022
<i>Financiën</i>	1 ^e fase quick scan, kosten 11.700 euro
<i>Door / met</i>	Gemeente en adviesbureau Sweco met provincie, waterschap, omwonenden

Toekomstambities bestaande aanbieders	
<i>Omschrijving</i>	Samen met bestaande aanbieders zoals de Klimbim, de Vlindertuin (IVN), activiteitenboerderij, bonbonfabriek etc verkennen we de toekomstambities en mogelijkheden.
<i>Relatie met Acties</i>	<ul style="list-style-type: none"> - Gesprekken plannen en aangaan - Verslag plus afspraken
<i>Tijdspad</i>	Jan 2022-Juni 2022
<i>Financiën</i>	-
<i>Door / met</i>	Gemeente / aanbieders

Verkenning (door)ontwikkeling Recreatiepoorten	
<i>Omschrijving</i>	In de visie R&T worden als potentiële recreatiepoorten de uitspanningen Hut van Mie Pils, Het Brabants Genot en café de Volmolen genoemd. We bekijken hoe deze locaties verder verbeterd (b.v. bereikbaarheid, parkeren, fietsvoorzieningen, etc) kunnen worden zodat ze kunnen fungeren als volwaardige recreatiepoort, zodat recreatieve druk op de kwetsbare natuurgebieden wordt verminderd.
<i>Relatie met</i>	Ontwikkelperspectief buitengebied Aalst (discussie Hutdijk- verlengde Sophiastraat) Omgevingsvisie
<i>Acties</i>	<p>1^e stap is een verkenning:</p> <ul style="list-style-type: none"> - Formuleer kenmerken van een recreatiepoort - Beoordeel de 3 genoemde locaties, inventariseer ook de mogelijkheden om de eventuele belemmeringen weg te nemen (RO) - Ga in gesprek met ondernemers - Stel gezamenlijk een plan met mogelijke maatregelen op - Besluitvorming over deze plannen <p>Hieruit kunnen dus projecten voortkomen om in een 2^e stap de recreatiepoorten te verbeteren.</p>
<i>Tijdspad</i>	Januari 2022 - Oktober 2022 (verkenning)
<i>Financiën</i>	De verkenning zal slechts beperkt middelen kosten, wel een tijdsinvestering.
<i>Door / met</i>	Gemeente, ondernemers met omgeving

Inventarisatie routes langs recreatief aanbod en knelpunten	
<i>Omschrijving</i>	We bekijken of de (fiets en wandel) routes verlegd moeten worden zodat ze meer langs het recreatieve aanbod komen te lopen. Ook bekijken de kwaliteit van de paden (ook ondergrond) en komen met verbeteringsvoorstellen.
<i>Relatie met</i>	- Uitvoeringsplan Fiets 2020-2030
<i>Acties</i>	<ul style="list-style-type: none"> - Routebureau gesprek aangaan wat zij kunnen betekenen (Routescan met adviezen) Ook bekijken of inzet van vrijwilligers (fiets-wandelclubs) voor inventarisatie van de wandel-fietspaden (kwaliteit) mogelijk is. - Offerte van Routebureau (dec 2021) - Onderzoeksfase - Oplevering rapportage met aanbevelingen, ook over thematische routes - Besluitvorming
<i>Tijdspad</i>	December 2021-Juni 2022
<i>Financiën</i>	Routescan (uitgebreid): 7.000 euro
<i>Door / met</i>	Routebureau/ gemeente met fiets-wandelclubs

Uitbouw tabblad 'Ontdek Waalre'	
<i>Omschrijving</i>	Het tabblad 'Ontdek Waalre' op de gemeentesite bevat nu beperkte informatie over recreatieve-toeristische mogelijkheden in Waalre. Door een andere opzet en slimme links meer informatie ontsluiten voor de inwoners en bezoekers van Waalre
<i>Relatie met Acties</i>	Regioradar Eindhoven (database en widget) - Opzet aanvulling tabblad - Wijziging op tabblad doorvoeren - Up to date houden
<i>Tijdspad</i>	Okt 2021- Nov 2021 (gerealiseerd)
<i>Financiën</i>	Geen kosten, wel ureninzet
<i>Door / met</i>	Gemeente

Deelname Regioradar Eindhoven	
<i>Omschrijving</i>	De Regioradar Eindhoven is een digitaal platform waarin de regionale voorzieningen en evenementen van Zuidoost Brabant voor de inwoners en bezoekers worden ontsloten. De gemeente Waalre sluit hierop aan met minimaal scenario 1: database en mogelijk scenario 2: database met een widget voor weergave op website gemeente Waalre. Eind 2021 blijkt dat enkel scenario 2 een optie is voor de minimale deelname.
<i>Relatie met Acties</i>	Gemeentewebsite, tabblad 'Ontdek Waalre' - Overleg met UER en Insiders over scenario's - Besluitvorming over keuze scenario - Vulling database - Live gang portal (1 ^e kwartaal 2022)
<i>Tijdspad</i>	Jan 2022- Mrt 2022 opzet Projectperiode Regioradar 2021-2023 (3 jaar) Na 2023 wordt nog onderzocht UER komt (tzt) met voorstel
<i>Financiën</i>	Scenario 2: database en widget: € 13.350 (voor 3 jaar)
<i>Door / met</i>	Uit in Eindhoven Region (UER), Insiders, gemeente

Ontwikkeling thematische route(s)	
<i>Omschrijving</i>	Ontwikkeling van thematische routes b.v.: - een tijdreis door de geschiedenis langs interessante punten (storytelling) in Waalre (Franse legerplaats, industrieel erfgoed, Hut van Mie Pils, Stationskoffiehuis, kasteelboerderij, etc - natuur-, vennen- en landschapsroute (samen met IVN), - landgoederenroute ? - Eten en drinken?
<i>Relatie met Acties</i>	Project Kunstroutenetwerk SGE en Waalrese projecten (Augmented Reality app) Studie naar thematische routes (1 ^e stap): - Gesprek met Routebureau, sonderen welke thematische routes op stapel staan in de regio (mogelijkheden voor aansluiting) - Uit de routescan ook interessante thema's benoemen - Uitwerking thematische routes (met b.v. IVN, Waalres erfgoed, horeca, Routebureau, ..) ook met planning (fasering) en financiën - Besluitvorming Eventuele uitvoering (2 ^e stap): - Na positieve besluitvorming inclusief middelen kan gestart worden met aanleg, promotie thematische routes
<i>Tijdspad</i>	Juni 2022 – 2023 (Studie)
<i>Financiën</i>	PM (naast de kosten voor Routescan)
<i>Door / met</i>	Gemeente/ Routebureau met IVN, Waalres erfgoed, horeca, etc.

3. Financiën

Het budget voor Recreatie en Toerisme bedraagt jaarlijks € 22.500,-. Sommige uitgaven zijn ook structureel uit dit budget zoals het beheer en onderhoud van knooppuntroutes door het Routebureau.

Overzicht voorziene uitgaven budget Recreatie & Toerisme, 2022 en 2023

	2022	2023	Opmerkingen
Budget R&T	€ 22.500	€ 22.500	
Voorziene uitgaven			
Routebureau Brabant	€ 7.500	€ 7.500	Betreft beheer en onderhoud routes, vervangingsfonds en uitvoering jaarplan
Onderzoek veilig recreëren op de Meeris	€ 4.700		Totaalkosten quick scan: 11.700 euro. Deel van de kosten (7.000 euro) zijn ten ten laste van het jaar 2021 budget R&T gebracht.
Recreatiepoorten	PM	PM	Opstellen van gezamenlijk pva zal beperkt kosten met zich meebrengen, voor de daadwerkelijke doorontwikkeling met maatregelen (hoge kosten) zal separaat budget moeten worden gevraagd.
Deelname aan Regioradar Eindhoven	€ 7.350	€ 3.000	Eenmalige kosten voor widget en database: 4.350 euro en jaarlijkse kosten 3.000 euro
Routescan (uitgebreid)	€ 7.000		
Ontwikkeling thematische routes	PM	PM	
Augmented Reality app (jaarlijkse beheer en onderhoudskosten)		€ 5.000	Uit budgetten van DDH en subsidie Regiodeal wordt basisinfrastructuur opgezet In collegevoorstel max 5.000 euro per jaar voor beheer en onderhoud app opgenomen. In 2022 opzet app, beheerkosten waarschijnlijk vanaf 2023.
Resteert	-€ 4.050	€ 7.000	

Uit dit overzicht blijkt dat het budget voor Recreatie & Toerisme zeer beperkt is en in 2022 al overvraagd wordt. Voor aanvullende projecten zullen al snel extra middelen moeten worden gevraagd.