# Profiel: 1017

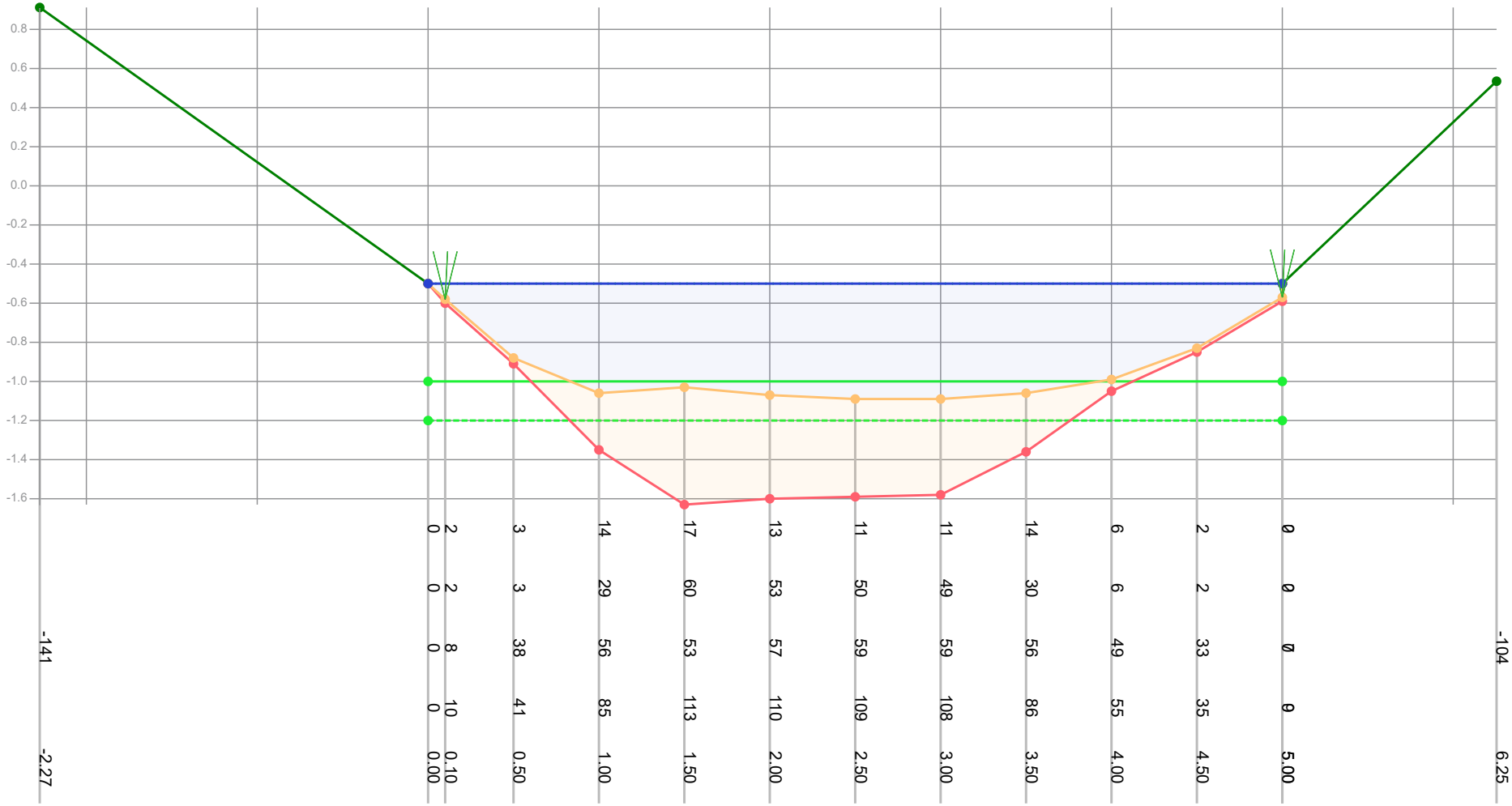


| | | |

# Profiel: 1018

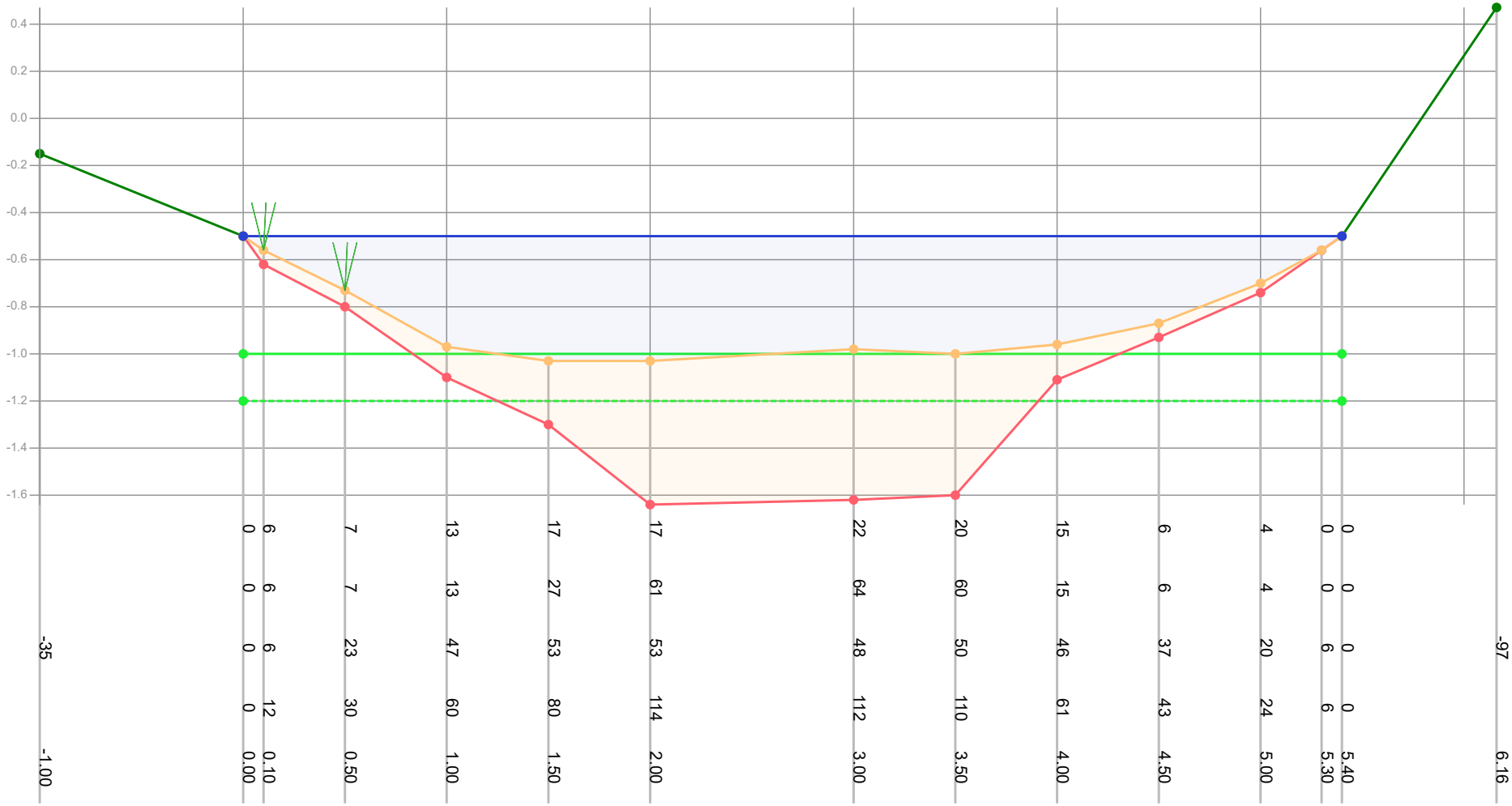


| | | |

# Profiel: 1019

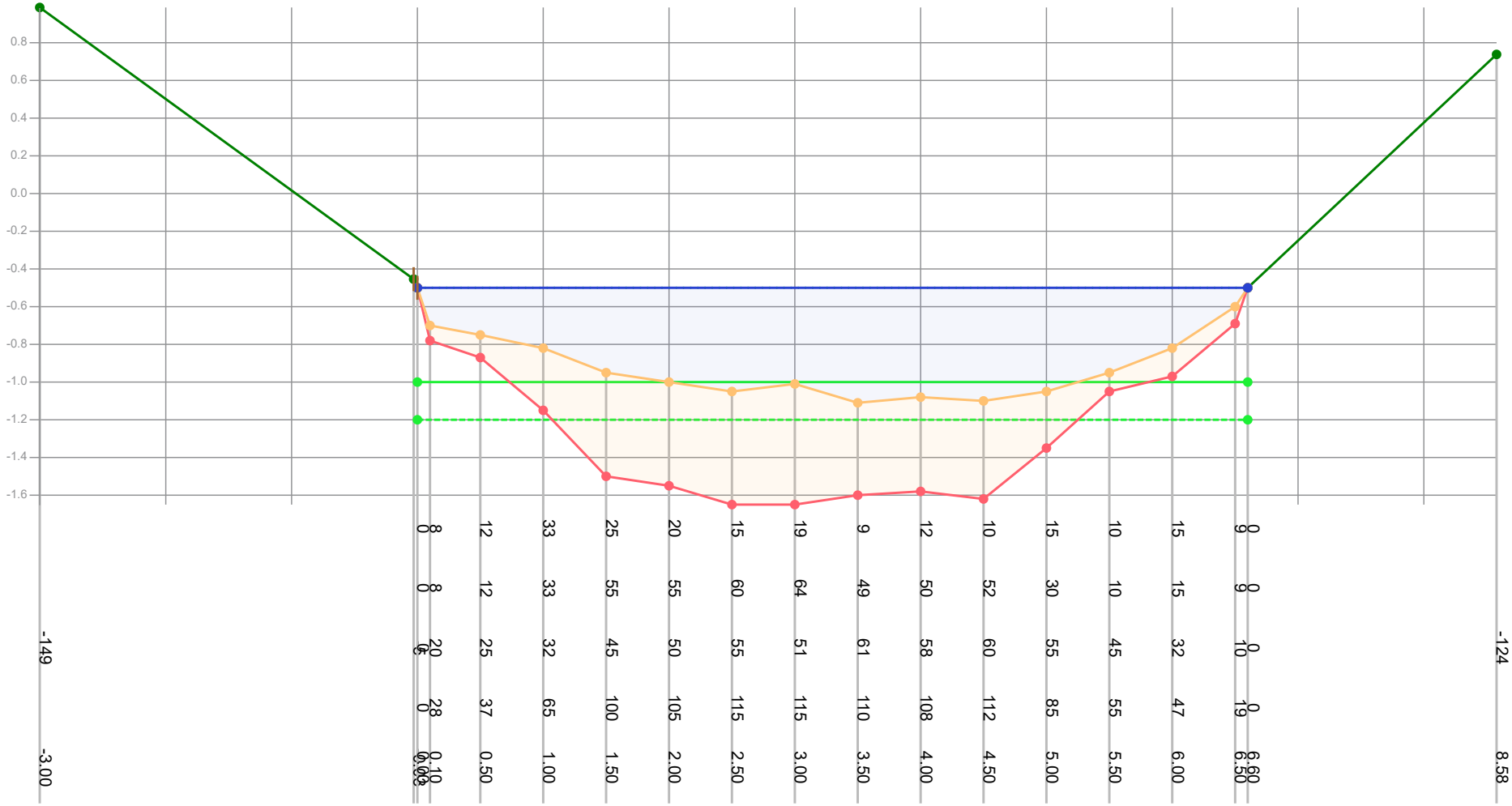


| | | |

# Profiel: 1020

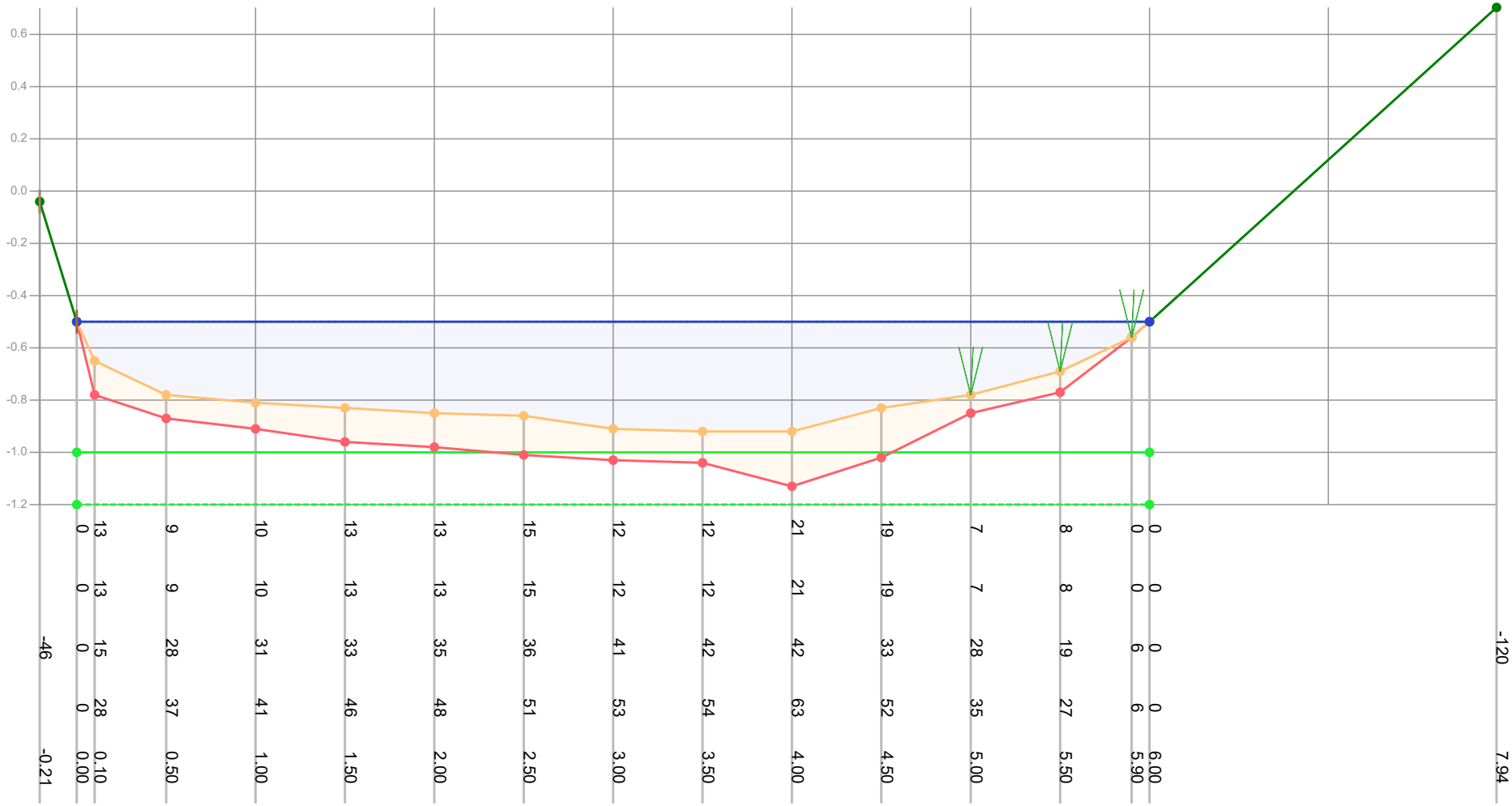


| | | |

# Profiel: 1021

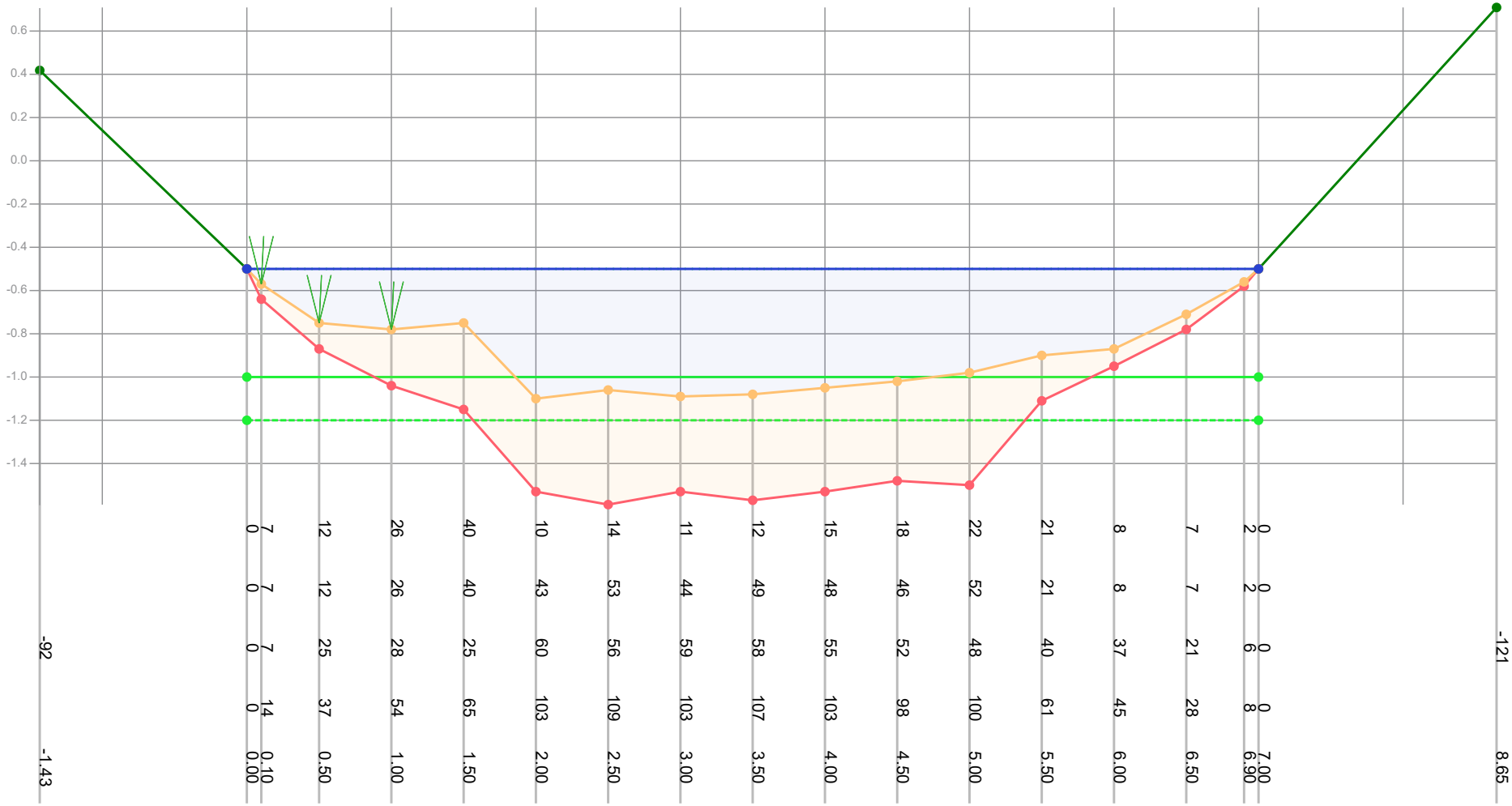


| | | |

# Profiel: 1022

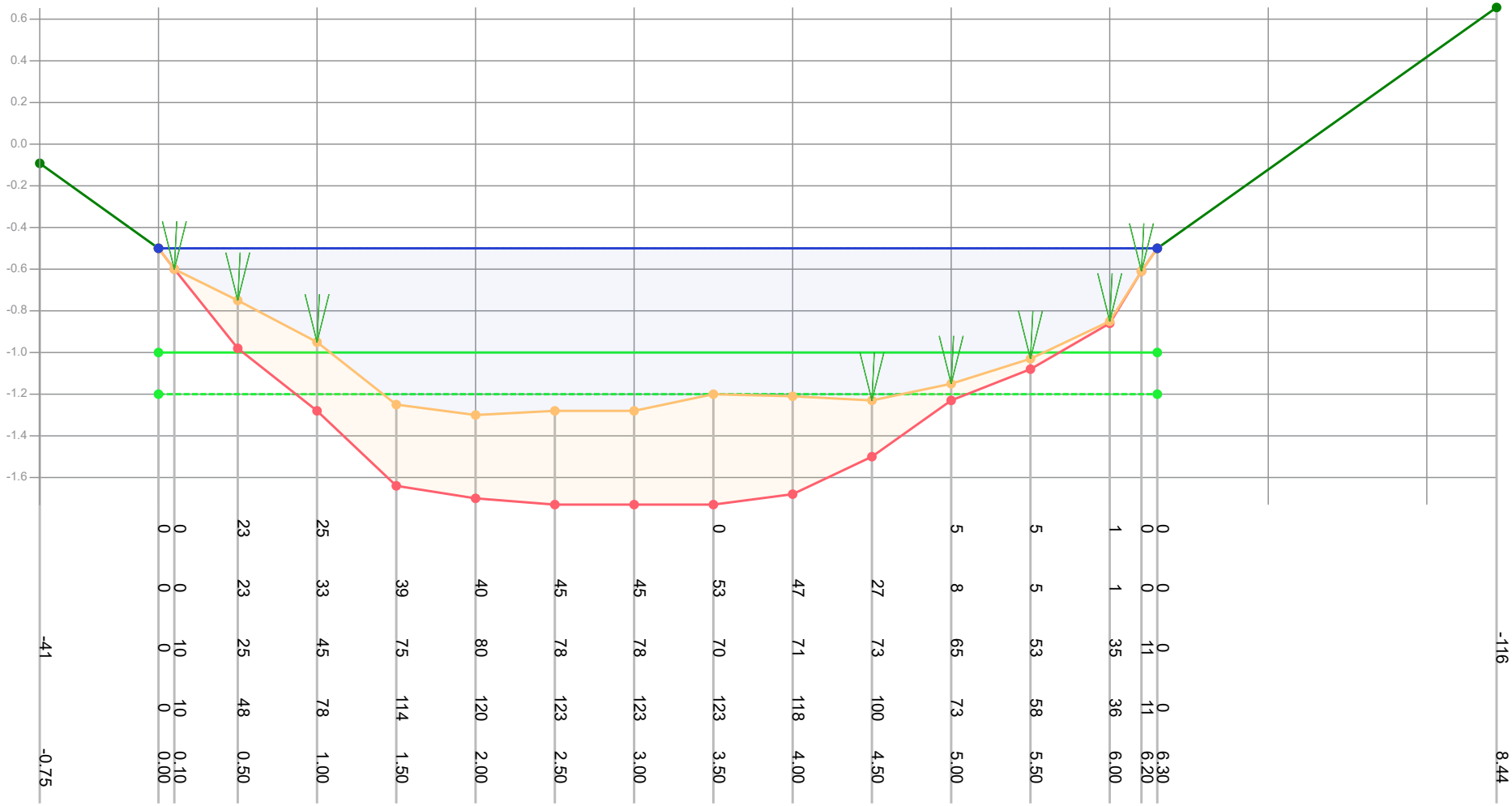


| | | |

# Profiel: 1024

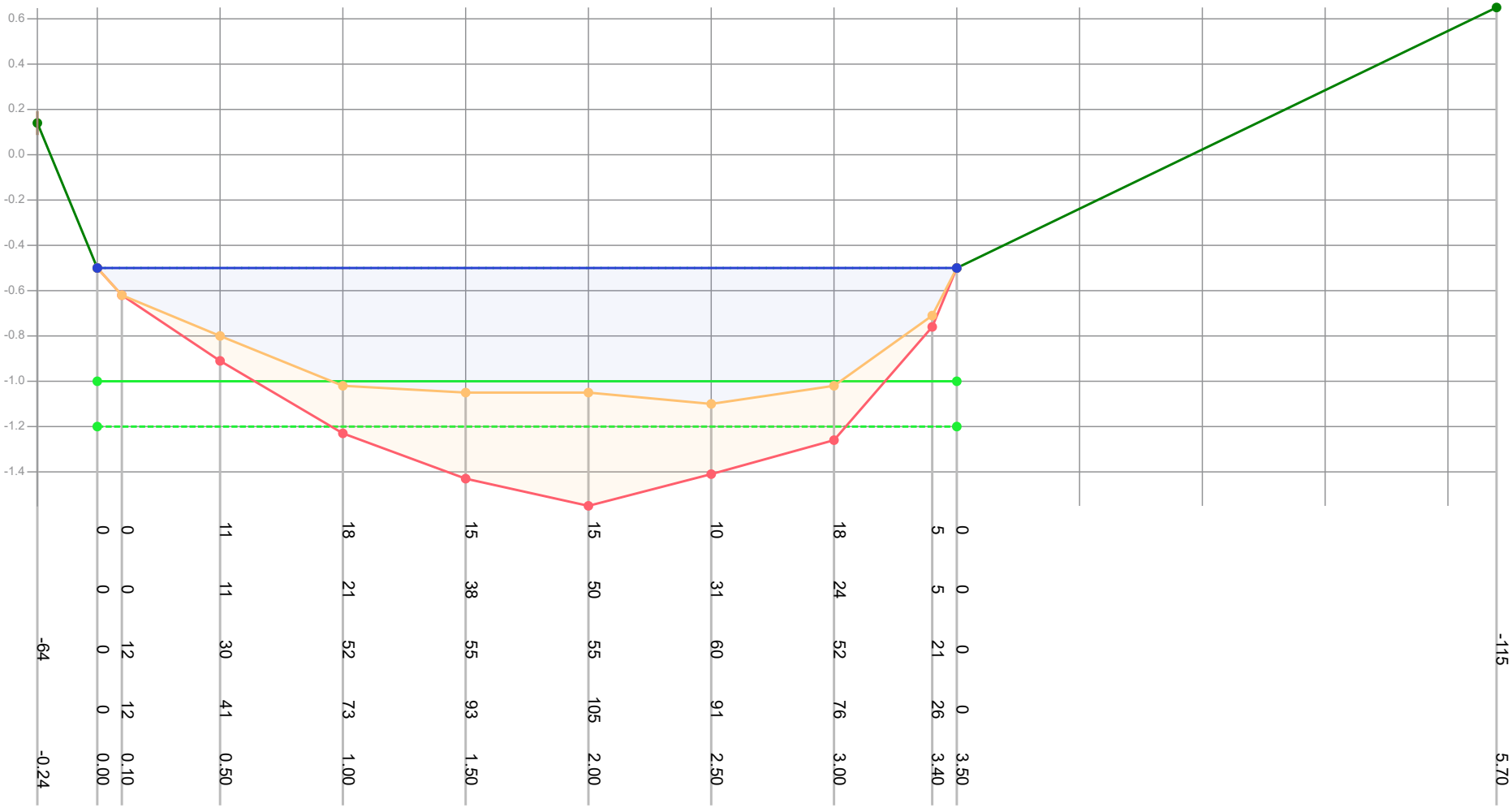


| | | | | | | | | | | | |
|---|---|---|---|---|---|---|---|---|---|---|---|
| Dikte te verwijderen (cm) | | 0 | 0 | 11 | 18 | 15 | 15 | 10 | 18 | 5 | 0 | |
| Dikte sliblaag (cm) | | 0 | 0 | 11 | 21 | 38 | 50 | 31 | 24 | 5 | 0 | |
| Bovenkant slib (cm) | -64 | 0 | 12 | 30 | 52 | 55 | 55 | 60 | 52 | 21 | 0 | -115 |
| Bestaande hoogte (cm) | | 0 | 12 | 41 | 73 | 93 | 105 | 91 | 76 | 26 | 0 | |
| Afstand (m tov nulpunt) | -0.24 | 0.00 | 0.10 | 0.50 | 1.00 | 1.50 | 2.00 | 2.50 | 3.00 | 3.40 | 3.50 | 5.70 |

Legenda
- Gemeten waterniveau
- Bovenkant slib
- Vastebodem
- Oever
- TI18297_legger

Patronen:
- Inpeiling
- Uitpeiling
- Waterpeil legger
- Leggerprofiel
- Onderhoudsprofiel

| | | | |
|---|---|---|---|
| Waterpeil legger / Schouwpeil | -0.50 mNAP | Opnamepeil inpeiling | -0.50 mNAP |
| Leggerdiepte | -1.00 mNAP | Max. diepte inp. | 0.6 m tov waterpeil legger |
| Onderhoudsdiepte | -1.20 mNAP | | |
| Representatieve lengte | 40.00 m | | |

Opm. inpeiling

| | |
|---|---|
| Opdrachtgever | Gemeente Waadhoeke |
| Projectcode | TI21081 |
| Projectnaam | Baggerplan gemeente Waadhoeke |
| Profiel | 1024 |
| Opname op | 23-8-2021 |
| Status | Definitief |
| Leggerwaarden | TI18297_legger |

export vanuit WIT op 29-9-2021

TIJHUIS INGENIEURS
Tijhuis Ingenieurs BV
tel. 0229 - 272 000
e-mail: info@tijhuisingenieurs.nl
www.tijhuisingenieurs.nl

# Profiel: 1025

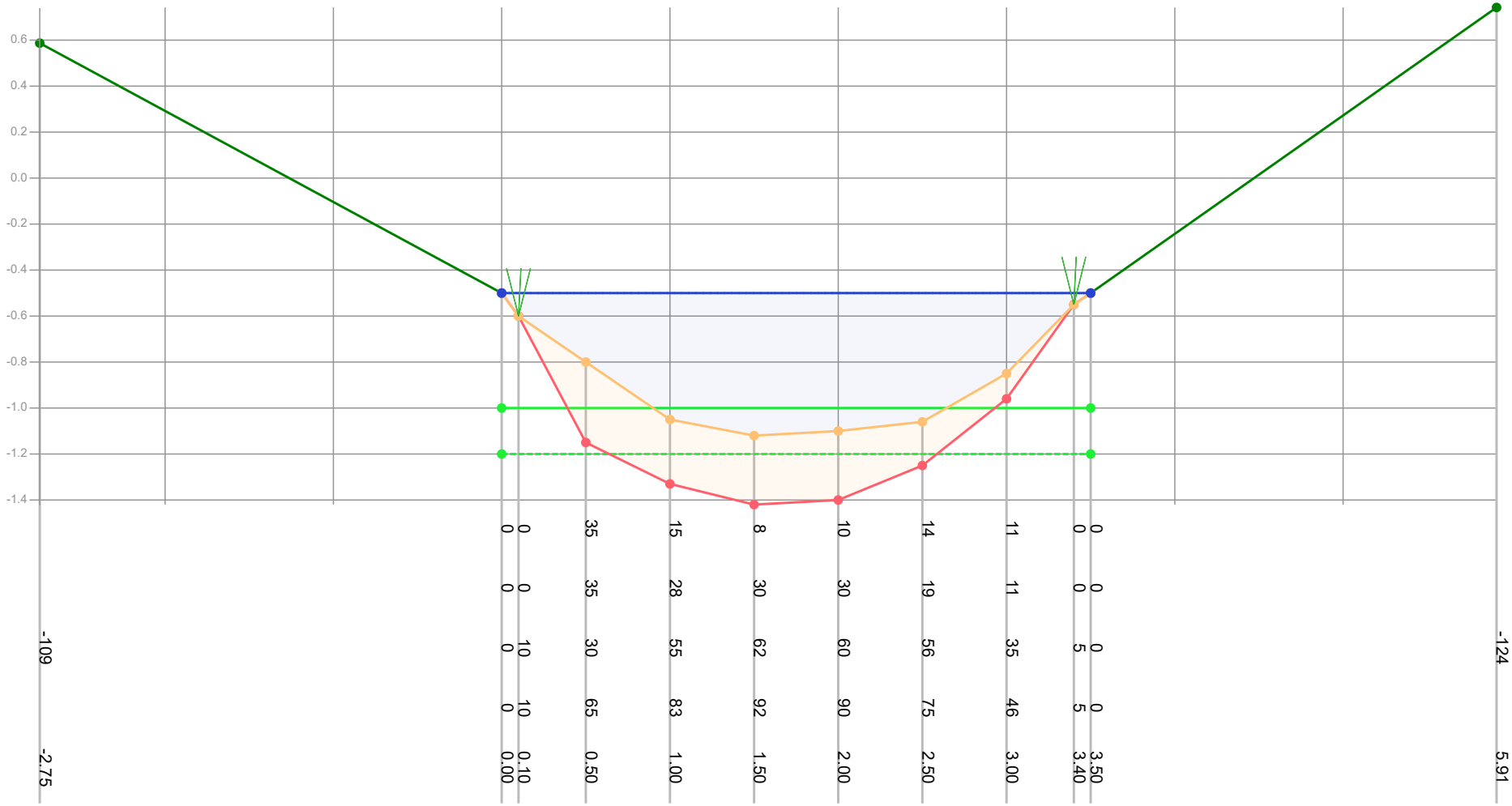


| | | | | | | | | | | | | | | |
|---|---|---|---|---|---|---|---|---|---|---|---|---|---|---|
| Dikte te verwijderen (cm) | | 0 | 0 | 35 | 15 | 8 | 10 | 14 | 11 | 0 | 0 | | | |
| Dikte sliblaag (cm) | | 0 | 0 | 35 | 28 | 30 | 30 | 19 | 11 | 0 | 0 | | | |
| Bovenkant slib (cm) | -109 | 0 | 10 | 30 | 55 | 62 | 60 | 56 | 35 | 5 | 0 | | | -124 |
| Bestaande hoogte (cm) | | 0 | 10 | 65 | 83 | 92 | 90 | 75 | 46 | 5 | 0 | | | |
| Afstand (m tov nulpunt) | -2.75 | 0.00 | 0.10 | 0.50 | 1.00 | 1.50 | 2.00 | 2.50 | 3.00 | 3.40 | 3.50 | | | 5.91 |

Legenda
- Gemeten waterniveau
- Bovenkant slib
- Vastebodem
- Oever
- TI18297_legger

Patronen:
- Inpeiling
- Uitpeiling
- Waterpeil legger
- Leggerprofiel
- Onderhoudsprofiel

| | | | |
|---|---|---|---|
| Waterpeil legger / Schouwpeil | -0.50 mNAP | Opnamepeil inpeiling | -0.50 mNAP |
| Leggerdiepte | -1.00 mNAP | Max. diepte inp. | 0.62 m tov waterpeil legger |
| Onderhoudsdiepte | -1.20 mNAP | | |
| Representatieve lengte | 40.00 m | | |

Opm. inpeiling

| | |
|---|---|
| Opdrachtgever | Gemeente Waadhoeke |
| Projectcode | TI21081 |
| Projectnaam | Baggerplan gemeente Waadhoeke |
| Profiel | 1025 |
| Opname op | 23-8-2021 |
| Status | Definitief |
| Leggerwaarden | TI18297_legger |

export vanuit WIT op 29-9-2021

TIJHUIS INGENIEURS
Tijhuis Ingenieurs BV
tel. 0229 - 272 000
e-mail: info@tijhuisingenieurs.nl
www.tijhuisingenieurs.nl

# Profiel: 1026

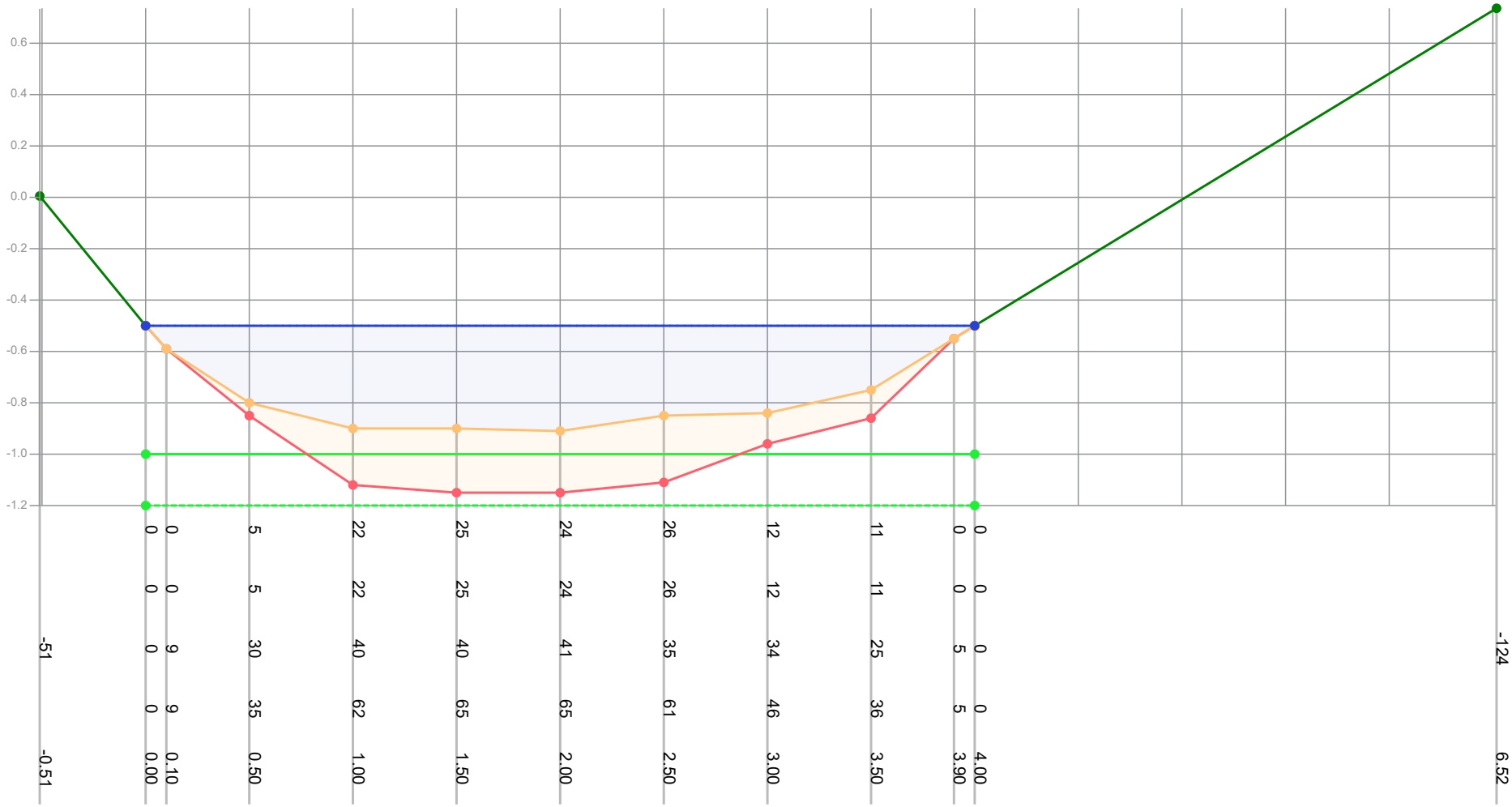


| | | |

# Profiel: 1027

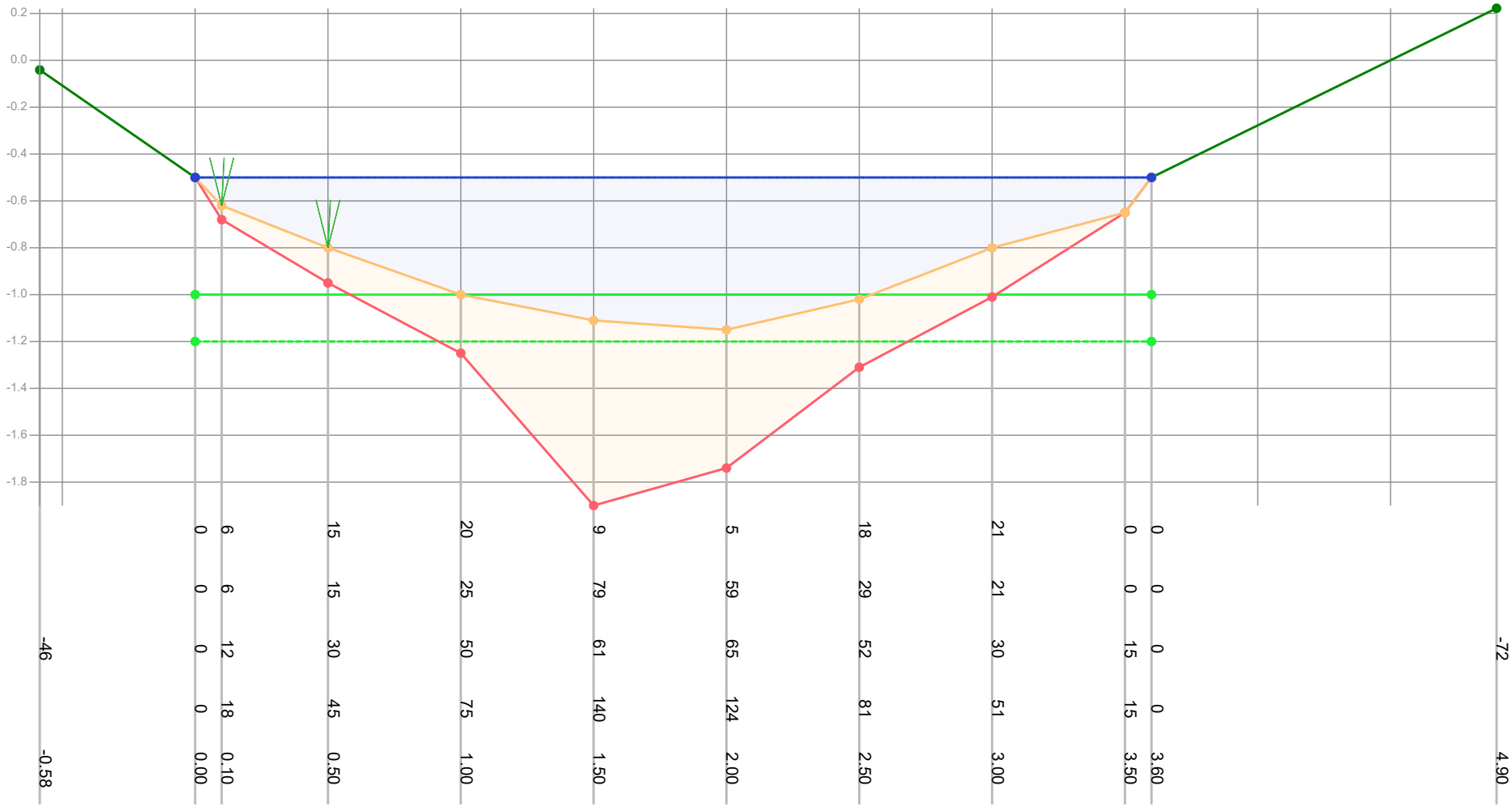


| | | | | | | | | | | | | | |
|---|---|---|---|---|---|---|---|---|---|---|---|---|---|
| Dikte te verwijderen (cm) | | 0 | 6 | 15 | 20 | 9 | 5 | 18 | 21 | 0 | 0 | | |
| Dikte sliblaag (cm) | | 0 | 6 | 15 | 25 | 79 | 59 | 29 | 21 | 0 | 0 | | |
| Bovenkant slib (cm) | -46 | 0 | 12 | 30 | 50 | 61 | 65 | 52 | 30 | 15 | 0 | | -72 |
| Bestaande hoogte (cm) | | 0 | 18 | 45 | 75 | 140 | 124 | 81 | 51 | 15 | 0 | | |
| Afstand (m tov nulpunt) | -0.58 | 0.00 | 0.10 | 0.50 | 1.00 | 1.50 | 2.00 | 2.50 | 3.00 | 3.50 | 3.60 | | 4.90 |

Legenda
- Gemeten waterniveau
- Bovenkant slib
- Vastebodem
- Oever
- TI18297_legger

Patronen:
- Inpeiling
- Uitpeiling
- Waterpeil legger
- Leggerprofiel
- Onderhoudsprofiel

| | | | |
|---|---|---|---|
| Waterpeil legger / Schouwpeil | -0.50 mNAP | Opnamepeil inpeiling | -0.50 mNAP |
| Leggerdiepte | -1.00 mNAP | Max. diepte inp. | 0.65 m tov waterpeil legger |
| Onderhoudsdiepte | -1.20 mNAP | | |
| Representatieve lengte | 64.00 m | | |

Opm. inpeiling

| | |
|---|---|
| Opdrachtgever | Gemeente Waadhoeke |
| Projectcode | TI21081 |
| Projectnaam | Baggerplan gemeente Waadhoeke |
| Profiel | 1027 |
| Opname op | 23-8-2021 |
| Status | Definitief |
| Leggerwaarden | TI18297_legger |

export vanuit WIT op 29-9-2021

TIJHUIS INGENIEURS
Tijhuis Ingenieurs BV
tel. 0229 - 272 000
e-mail: info@tijhuisingenieurs.nl
www.tijhuisingenieurs.nl

# Profiel: 1028

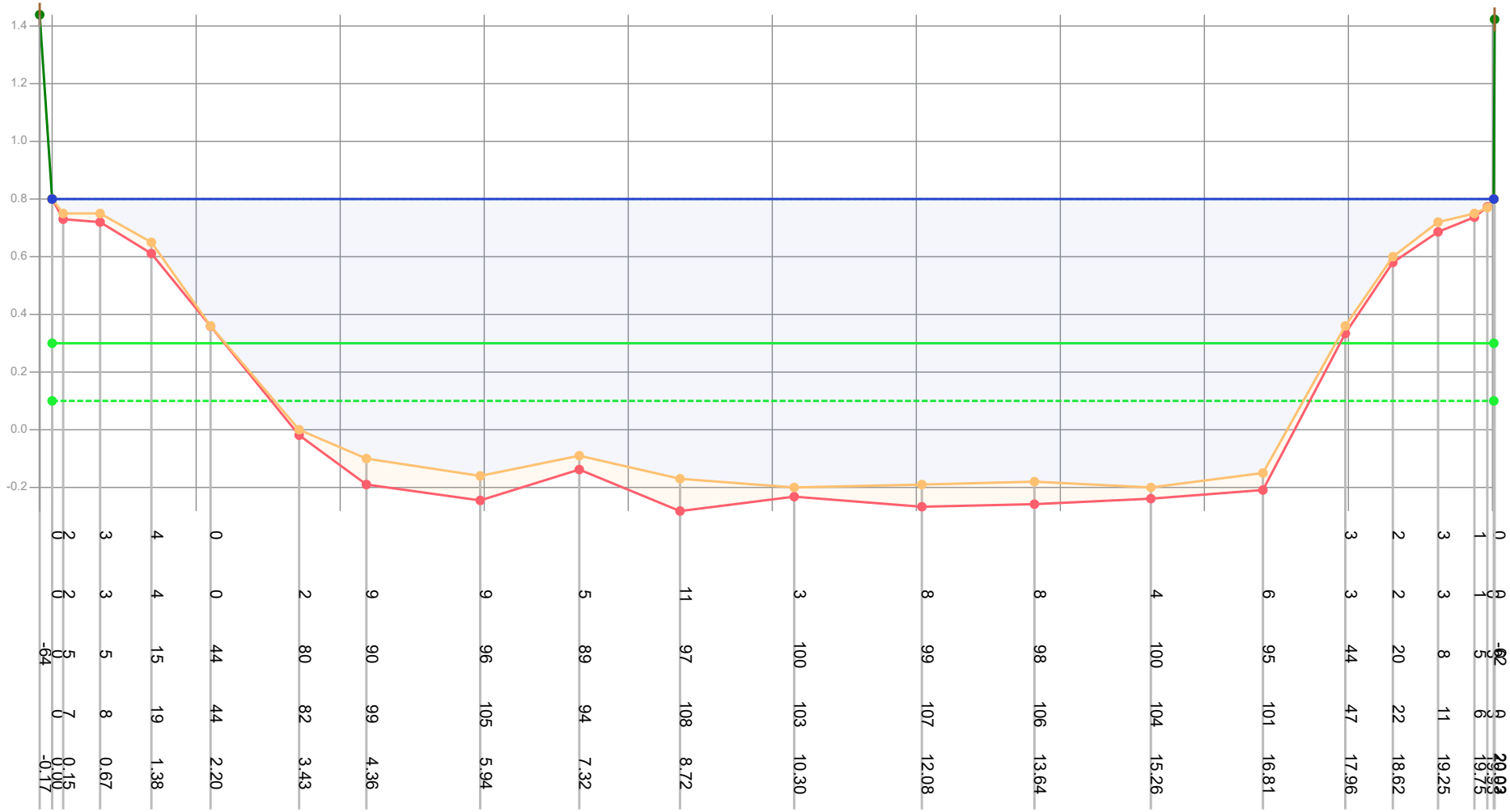


| | | |

# Profiel: 1029

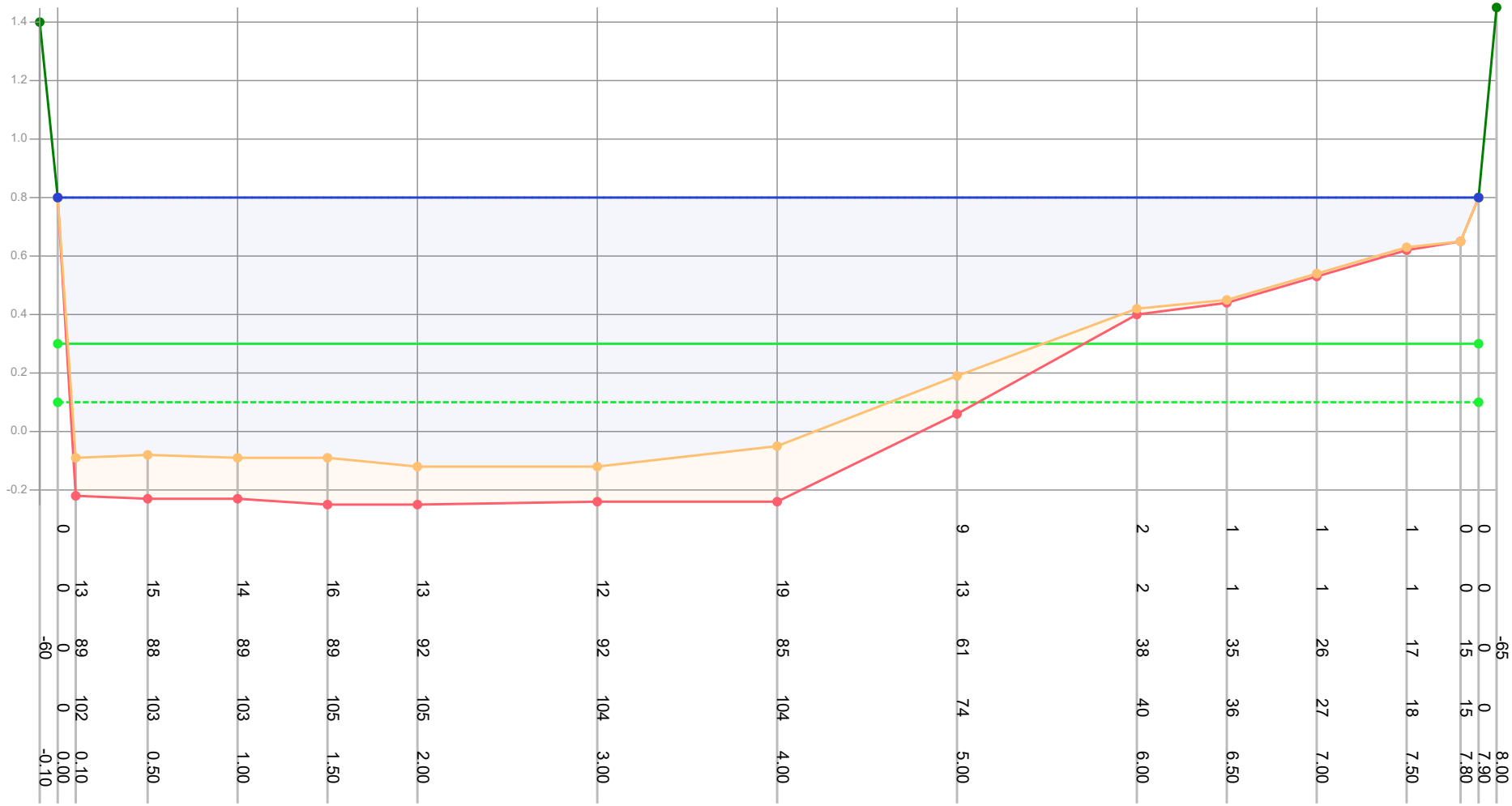


| | | |

# Profiel: 1030

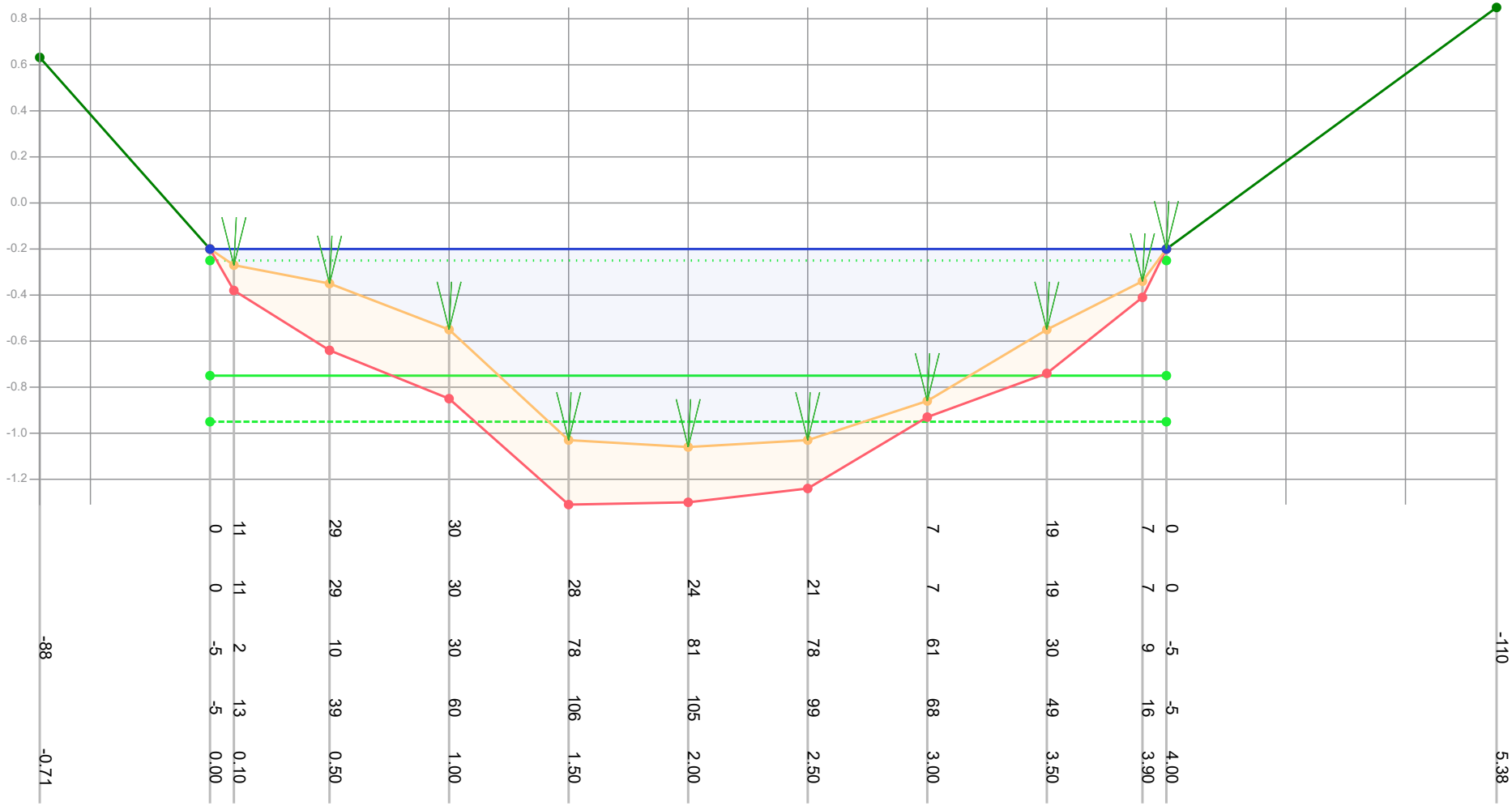


| | | |

# Profiel: 1031

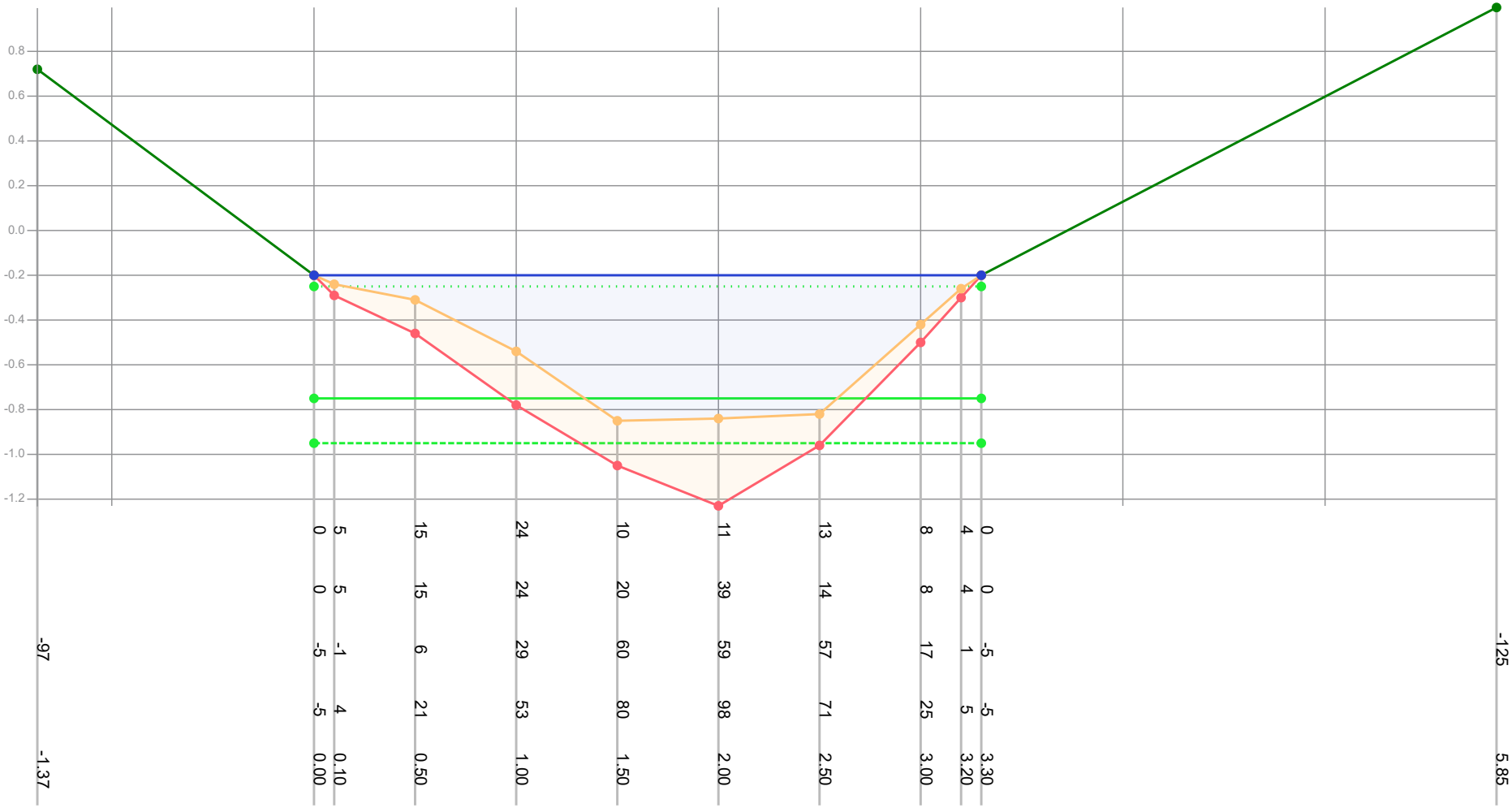


| | | |

# Profiel: 1032

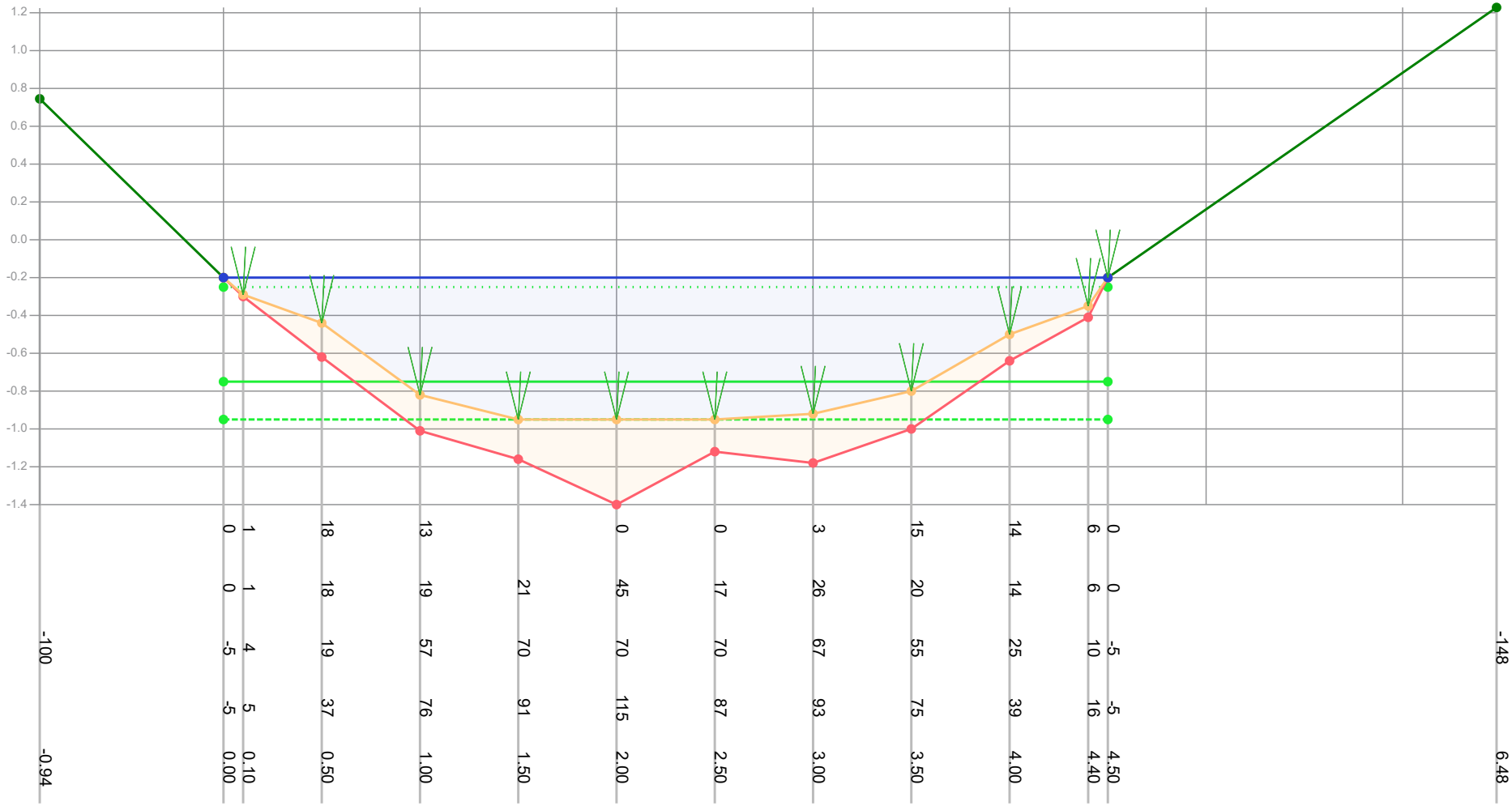


| | | | | | | | | | | | | |
|---|---|---|---|---|---|---|---|---|---|---|---|---|
| Dikte te verwijderen (cm) | | 0 | 1 | 18 | 13 | | 0 | 0 | 3 | 15 | 14 | 6 | 0 | |
| Dikte sliblaag (cm) | | 0 | 1 | 18 | 19 | 21 | 45 | 17 | 26 | 20 | 14 | 6 | 0 | |
| Bovenkant slib (cm) | -100 | -5 | 4 | 19 | 57 | 70 | 70 | 70 | 67 | 55 | 25 | 10 | -5 | -148 |
| Bestaande hoogte (cm) | | -5 | 5 | 37 | 76 | 91 | 115 | 87 | 93 | 75 | 39 | 16 | -5 | |
| Afstand (m tov nulpunt) | -0.94 | 0.00 | 0.10 | 0.50 | 1.00 | 1.50 | 2.00 | 2.50 | 3.00 | 3.50 | 4.00 | 4.40 | 4.50 | 6.48 |

Legenda

- Gemeten waterniveau
- Bovenkant slib
- Vastebodem
- Oever
- TI18297_legger

Patronen:

- Inpeiling
- Uitpeiling
- Waterpeil legger
- Leggerprofiel
- Onderhoudsprofiel

| | | | |
|---|---|---|---|
| Waterpeil legger / Schouwpeil | -0.25 mNAP | Opnamepeil inpeiling | -0.20 mNAP |
| Leggerdiepte | -0.75 mNAP | Max. diepte inp. | 0.7 m tov waterpeil legger |
| Onderhoudsdiepte | -0.95 mNAP | | |
| Representatieve lengte | 30.00 m | | |

Opm. inpeiling

| | |
|---|---|
| Opdrachtgever | Gemeente Waadhoeke |
| Projectcode | TI21081 |
| Projectnaam | Baggerplan gemeente Waadhoeke |
| Profiel | 1032 |
| Opname op | 16-8-2021 |
| Status | Definitief |
| Leggerwaarden | TI18297_legger |

export vanuit WIT op 29-9-2021

TIJHUIS INGENIEURS

Tijhuis Ingenieurs BV
tel. 0229 - 272 000
e-mail: info@tijhuisingenieurs.nl
www.tijhuisingenieurs.nl

# Profiel: 1033

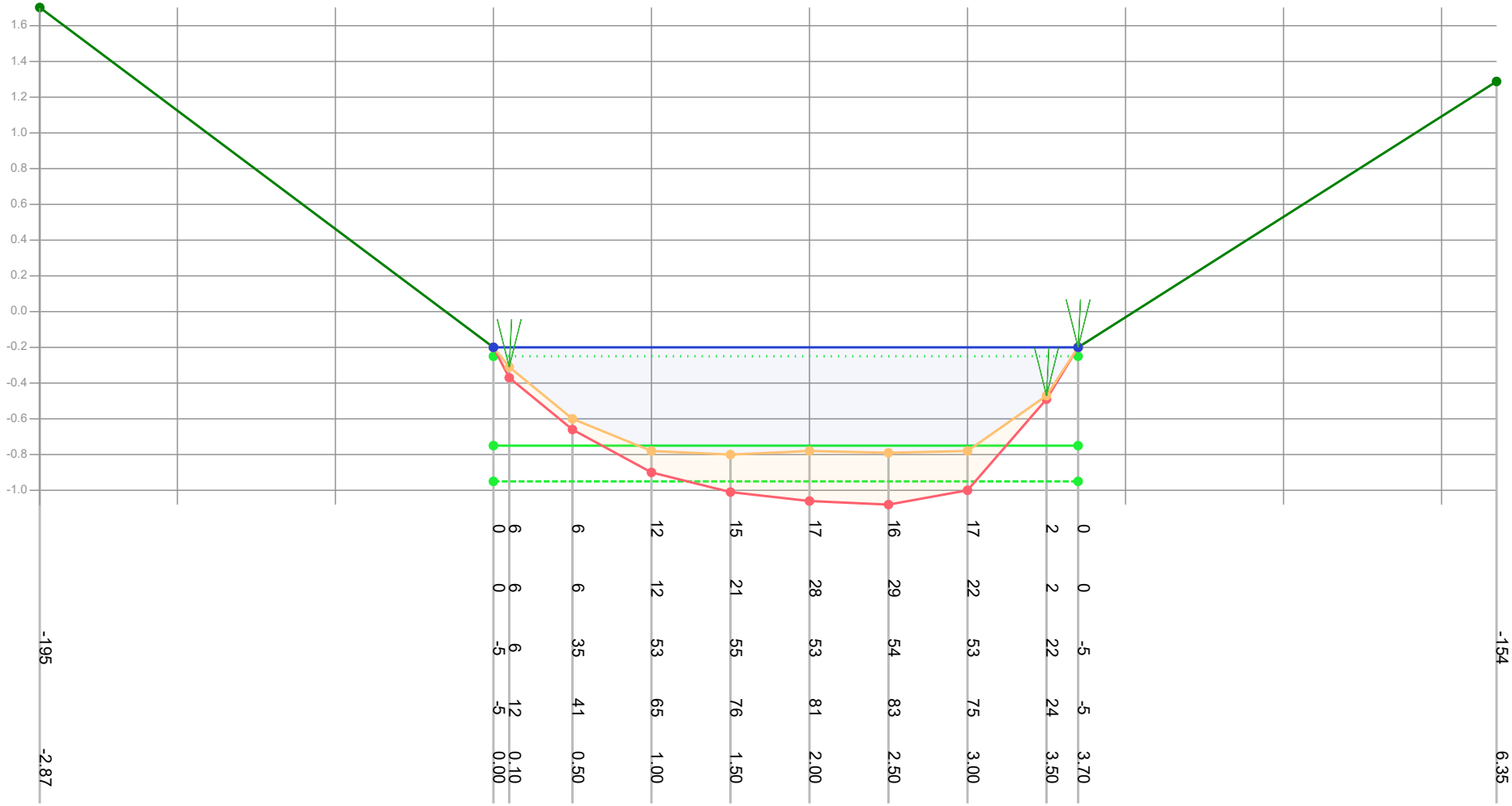


| | | | | | | | | | | | |
|---|---|---|---|---|---|---|---|---|---|---|---|
| Dikte te verwijderen (cm) | | 0 | 6 | 6 | 12 | 15 | 17 | 16 | 17 | 2 | 0 | |
| Dikte sliblaag (cm) | | 0 | 6 | 6 | 12 | 21 | 28 | 29 | 22 | 2 | 0 | |
| Bovenkant slib (cm) | -195 | -5 | 6 | 35 | 53 | 55 | 53 | 54 | 53 | 22 | -5 | -154 |
| Bestaande hoogte (cm) | | -5 | 12 | 41 | 65 | 76 | 81 | 83 | 75 | 24 | -5 | |
| Afstand (m tov nulpunt) | -2.87 | 0.00 | 0.10 | 0.50 | 1.00 | 1.50 | 2.00 | 2.50 | 3.00 | 3.50 | 3.70 | 6.35 |

Legenda
- Gemeten waterniveau
- Bovenkant slib
- Vastebodem
- Oever
- TI18297_legger

Patronen:
- Inpeiling
- Uitpeiling
- Waterpeil legger
- Leggerprofiel
- Onderhoudsprofiel

| | | | |
|---|---|---|---|
| Waterpeil legger / Schouwpeil | -0.25 mNAP | Opnamepeil inpeiling | -0.20 mNAP |
| Leggerdiepte | -0.75 mNAP | Max. diepte inp. | 0.55 m tov waterpeil legger |
| Onderhoudsdiepte | -0.95 mNAP | | |
| Representatieve lengte | 18.00 m | | |

Opm. inpeiling

| | |
|---|---|
| Opdrachtgever | Gemeente Waadhoeke |
| Projectcode | TI21081 |
| Projectnaam | Baggerplan gemeente Waadhoeke |
| Profiel | 1033 |
| Opname op | 16-8-2021 |
| Status | Definitief |
| Leggerwaarden | TI18297_legger |

export vanuit WIT op 29-9-2021

TIJHUIS INGENIEURS
Tijhuis Ingenieurs BV
tel. 0229 - 272 000
e-mail: info@tijhuisingenieurs.nl
www.tijhuisingenieurs.nl

# Profiel: 1034

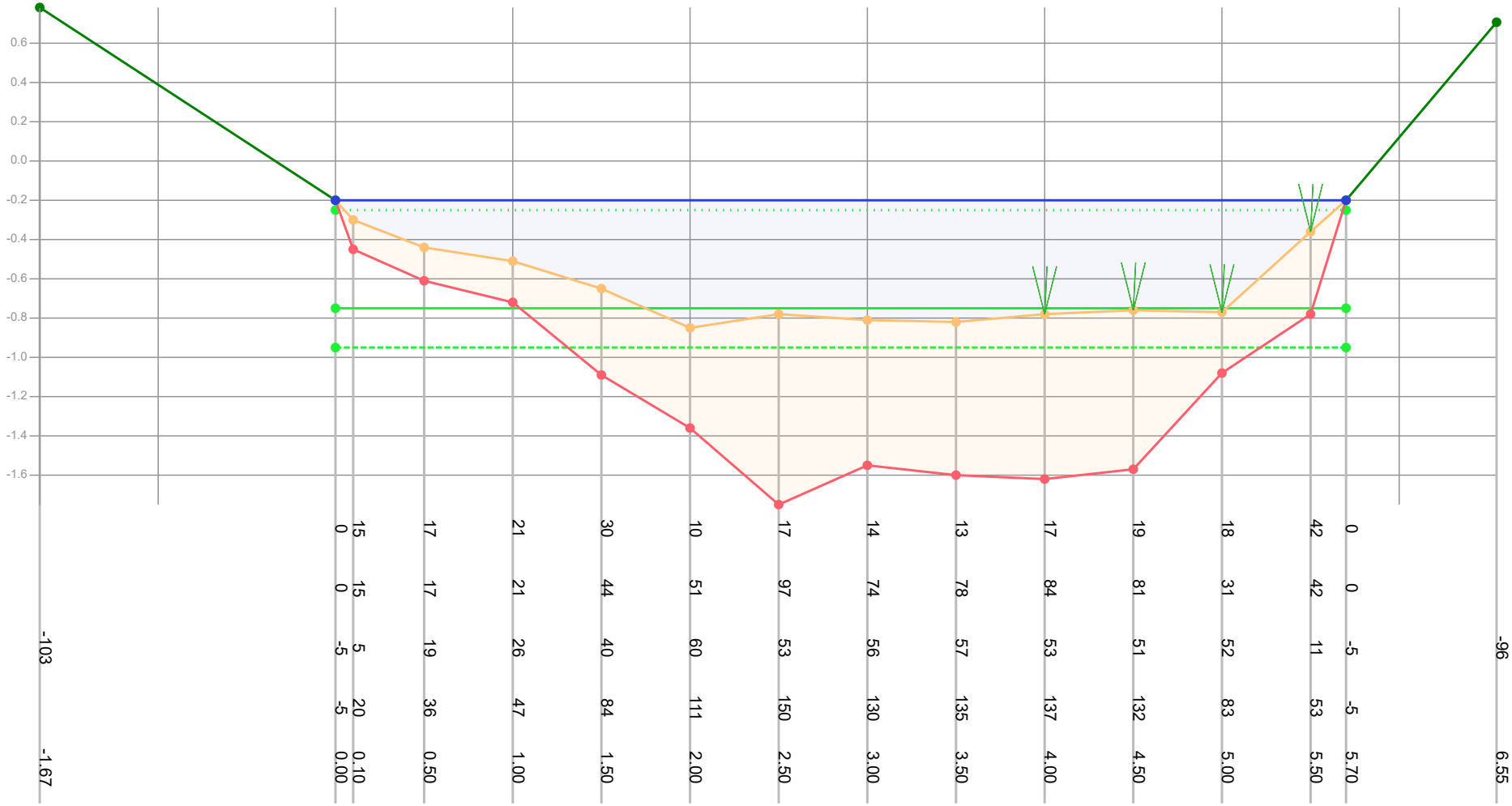


| | | |

# Profiel: 1035

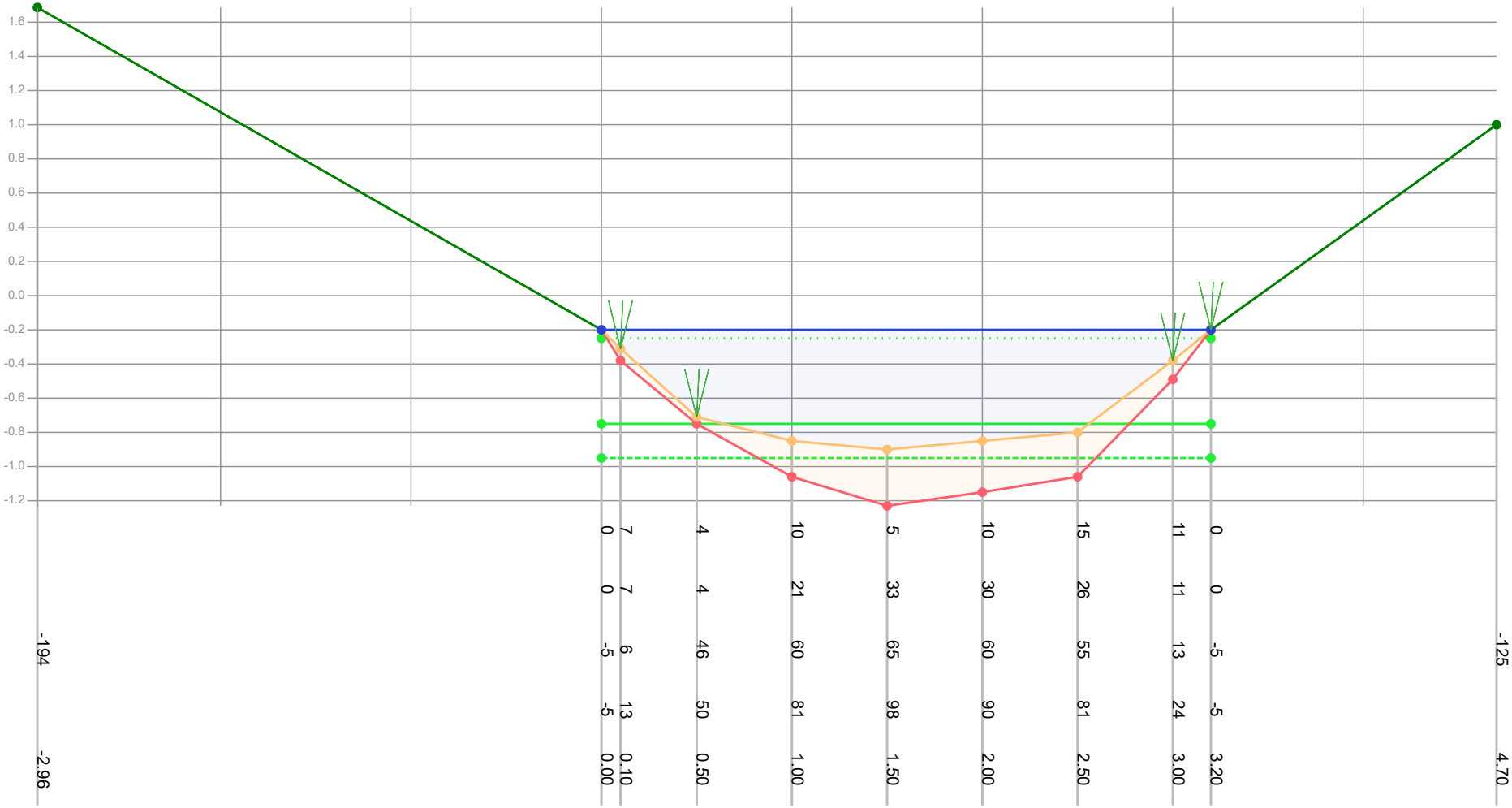


Legenda

- Gemeten waterniveau
- Bovenkant slib
- Vastebodem
- Oever
- TI18297_legger

Patronen:

- Inpeiling
- Uitpeiling
- Waterpeil legger
- Leggerprofiel
- Onderhoudsprofiel

| | | | |
|---|---|---|---|
| Waterpeil legger / Schouwpeil | -0.25 mNAP | Opnamepeil inpeiling | -0.20 mNAP |
| Leggerdiepte | -0.75 mNAP | Max. diepte inp. | 0.65 m tov waterpeil legger |
| Onderhoudsdiepte | -0.95 mNAP | | |
| Representatieve lengte | 148.00 m | | |

Opm. inpeiling

| | |
|---|---|
| Opdrachtgever | Gemeente Waadhoeke |
| Projectcode | TI21081 |
| Projectnaam | Baggerplan gemeente Waadhoeke |
| Profiel | 1035 |
| Opname op | 16-8-2021 |
| Status | Definitief |
| Leggerwaarden | TI18297_legger |

export vanuit WIT op 29-9-2021


TIJHUIS INGENIEURS

Tijhuis Ingenieurs BV
tel. 0229 - 272 000
e-mail: info@tijhuisingenieurs.nl
www.tijhuisingenieurs.nl

# Profiel: 1036

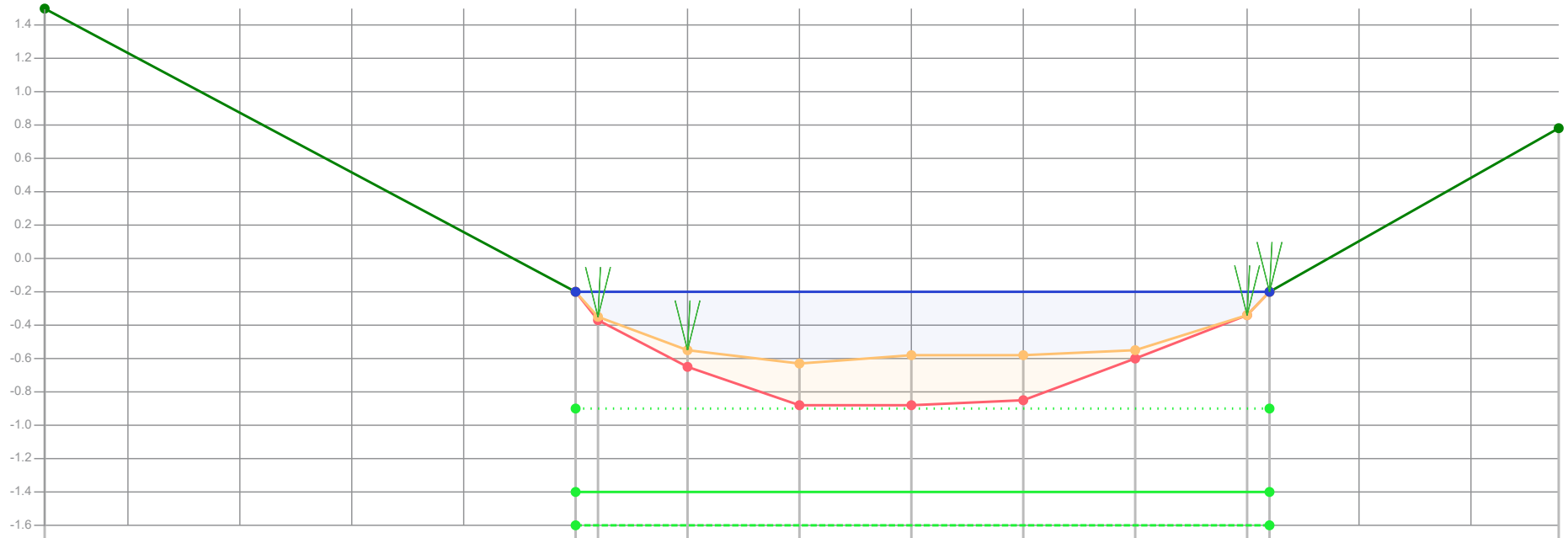


| | | | | | | | | | | | |
|---|---|---|---|---|---|---|---|---|---|---|---|
| Dikte te verwijderen (cm) | | 0 | 2 | 10 | 25 | 30 | 27 | 5 | 0 | 0 | |
| Dikte sliblaag (cm) | | 0 | 2 | 10 | 25 | 30 | 27 | 5 | 0 | 0 | |
| Bovenkant slib (cm) | -240 | -70 | -55 | -35 | -27 | -32 | -32 | -35 | -56 | -70 | -168 |
| Bestaande hoogte (cm) | | -70 | -53 | -25 | -2 | -2 | -5 | -30 | -56 | -70 | |
| Afstand (m tov nulpunt) | -2.37 | 0.00 | 0.10 | 0.50 | 1.00 | 1.50 | 2.00 | 2.50 | 3.00 | 3.10 | 4.39 |

Legenda

- Gemeten waterniveau
- Bovenkant slib
- Vastebodem
- Oever
- TI18297_legger

Patronen:

- Inpeiling
- Uitpeiling
- Waterpeil legger
- Leggerprofiel
- Onderhoudsprofiel

| | | | |
|---|---|---|---|
| Waterpeil legger / Schouwpeil | -0.90 mNAP | Opnamepeil inpeiling | -0.20 mNAP |
| Leggerdiepte | -1.40 mNAP | Max. diepte inp. | -0.27 m tov waterpeil legger |
| Onderhoudsdiepte | -1.60 mNAP | | |
| Representatieve lengte | 2.00 m | | |

Opm. inpeiling

| | |
|---|---|
| Opdrachtgever | Gemeente Waadhoeke |
| Projectcode | TI21081 |
| Projectnaam | Baggerplan gemeente Waadhoeke |
| Profiel | 1036 |
| Opname op | 16-8-2021 |
| Status | Definitief |
| Leggerwaarden | TI18297_legger |

export vanuit WIT op 29-9-2021


TIJHUIS INGENIEURS

Tijhuis Ingenieurs BV
tel. 0229 - 272 000
e-mail: info@tijhuisingenieurs.nl
www.tijhuisingenieurs.nl

# Profiel: 1037

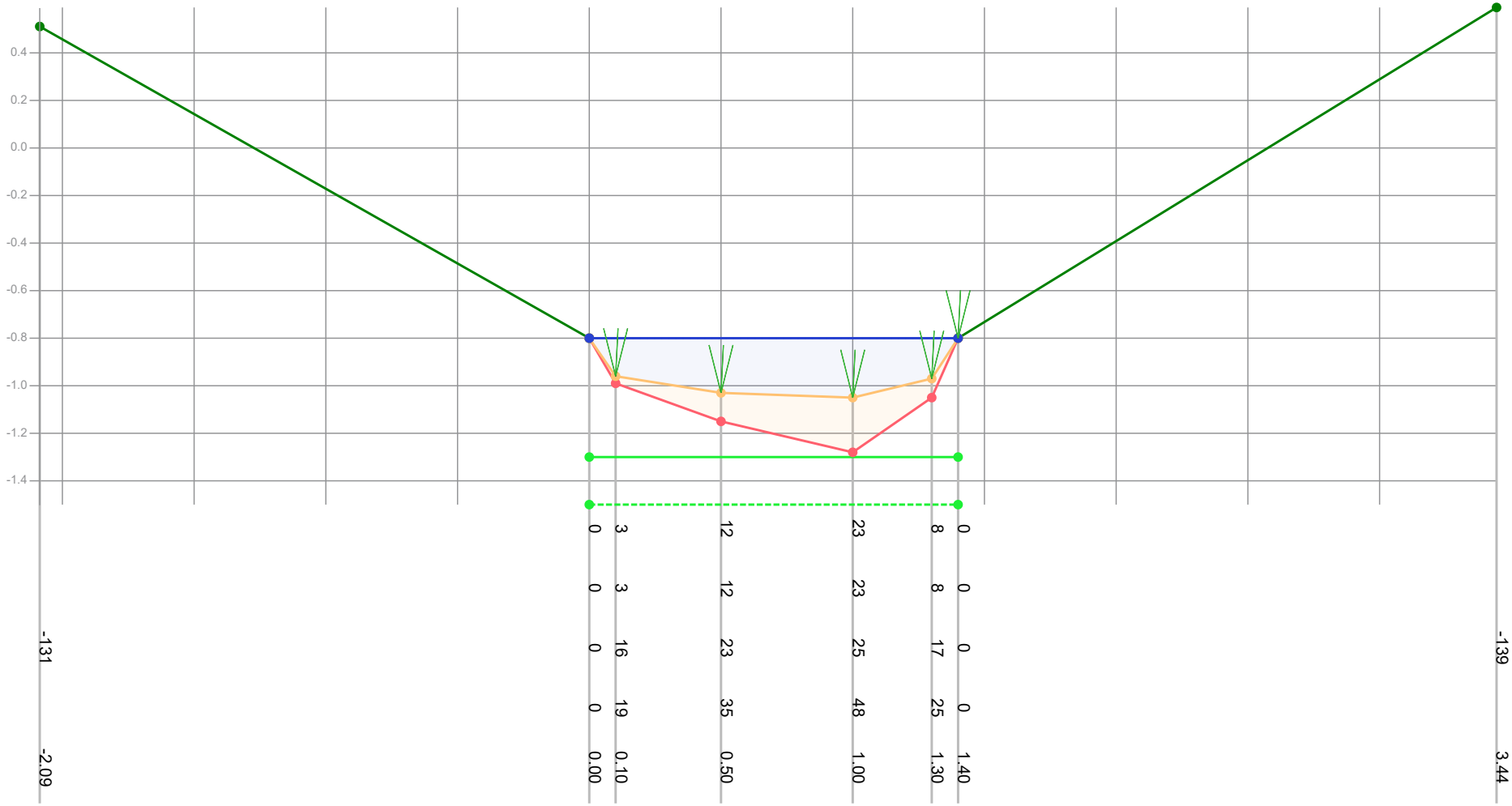


Legenda

- Gemeten waterniveau
- Bovenkant slib
- Vastebodem
- Oever
- TI18297_legger

Patronen:

- Inpeiling
- Uitpeiling
- Waterpeil legger
- Leggerprofiel
- Onderhoudsprofiel

| | | | |
|---|---|---|---|
| Waterpeil legger / Schouwpeil | -0.80 mNAP | Opnamepeil inpeiling | -0.80 mNAP |
| Leggerdiepte | -1.30 mNAP | Max. diepte inp. | 0.25 m tov waterpeil legger |
| Onderhoudsdiepte | -1.50 mNAP | | |
| Representatieve lengte | 188.00 m | | |

Opm. inpeiling

| | |
|---|---|
| Opdrachtgever | Gemeente Waadhoeke |
| Projectcode | TI21081 |
| Projectnaam | Baggerplan gemeente Waadhoeke |
| Profiel | 1037 |
| Opname op | 16-8-2021 |
| Status | Definitief |
| Leggerwaarden | TI18297_legger |

export vanuit WIT op 29-9-2021


TIJHUIS INGENIEURS

Tijhuis Ingenieurs BV
tel. 0229 - 272 000
e-mail: info@tijhuisingenieurs.nl
www.tijhuisingenieurs.nl

# Profiel: 1038

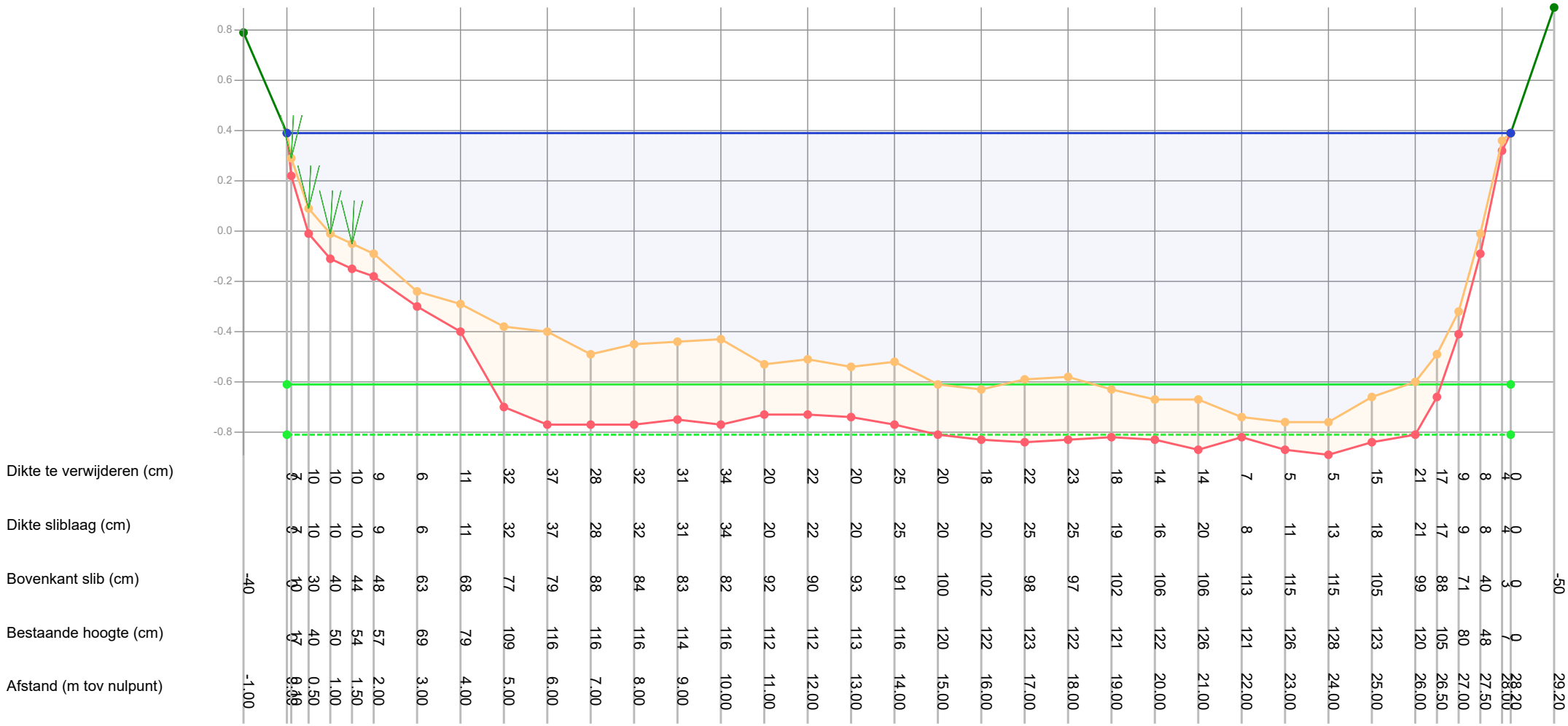


Legenda
- Gemeten waterniveau
- Bovenkant slib
- Vastebodem
- Oever
- TI18297_legger

Patronen:
- Inpeiling
- Uitpeiling
- Waterpeil legger
- Leggerprofiel
- Onderhoudsprofiel

| | | | |
|---|---|---|---|
| Waterpeil legger / Schouwpeil | 0.39 mNAP | Opnamepeil inpeiling | 0.39 mNAP |
| Leggerdiepte | -0.61 mNAP | Max. diepte inp. | 1.15 m tov waterpeil legger |
| Onderhoudsdiepte | -0.81 mNAP | | |
| Representatieve lengte | 64.00 m | | |

Opm. inpeiling

| | |
|---|---|
| Opdrachtgever | Gemeente Waadhoeke |
| Projectcode | TI21081 |
| Projectnaam | Baggerplan gemeente Waadhoeke |
| Profiel | 1038 |
| Opname op | 3-9-2021 |
| Status | Definitief |
| Leggerwaarden | TI18297_legger |

export vanuit WIT op 29-9-2021


TIJHUIS INGENIEURS

Tijhuis Ingenieurs BV
tel. 0229 - 272 000
e-mail: info@tijhuisingenieurs.nl
www.tijhuisingenieurs.nl

# Profiel: 1040

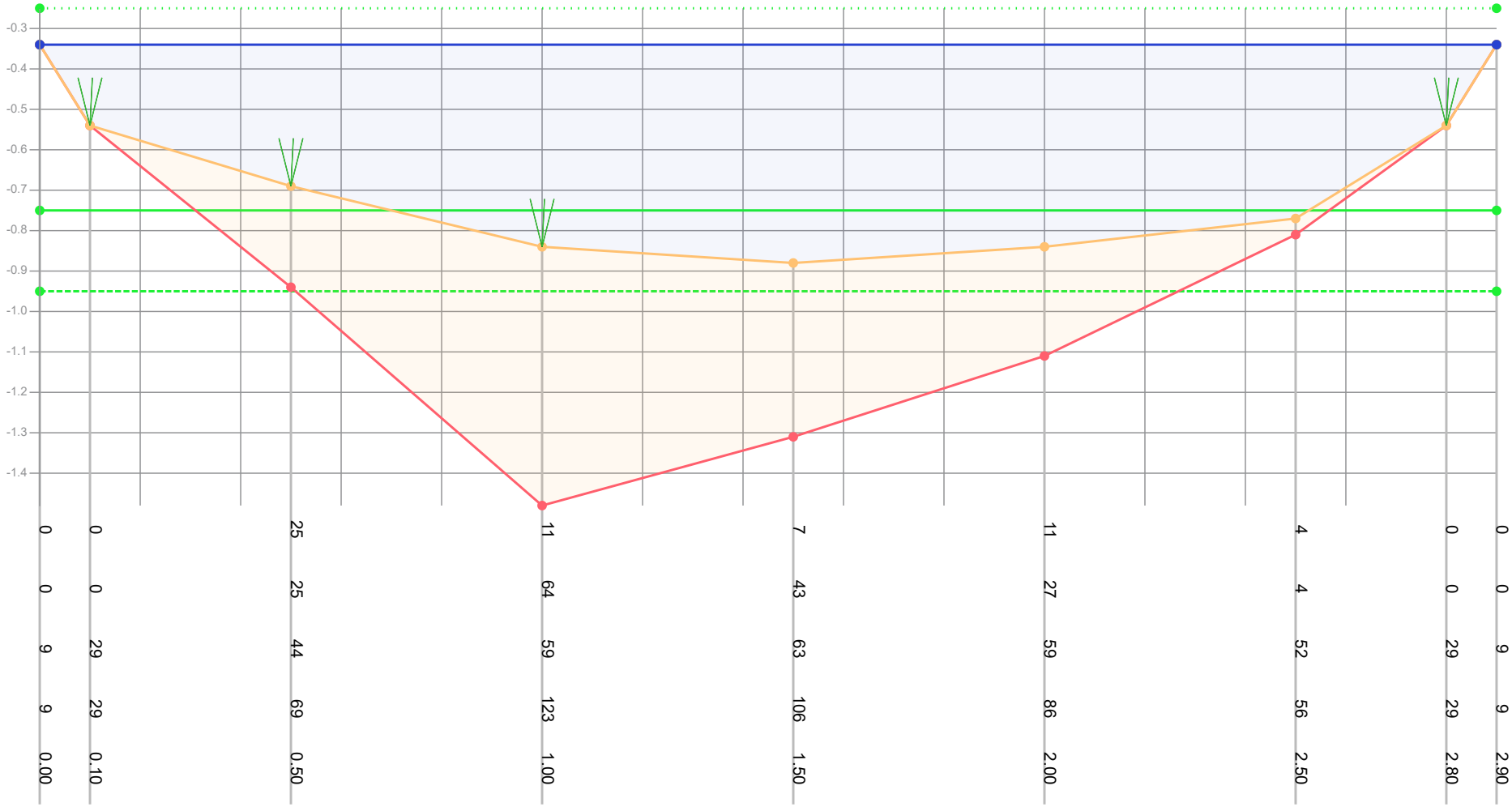


| | | | | | | | | | | | | |
|---|---|---|---|---|---|---|---|---|---|---|---|---|
| Dikte te verwijderen (cm) | 0 | 0 | 25 | 11 | 7 | 11 | 4 | 0 | 0 |
| Dikte sliblaag (cm) | 0 | 0 | 25 | 64 | 43 | 27 | 4 | 0 | 0 |
| Bovenkant slib (cm) | 9 | 29 | 44 | 59 | 63 | 59 | 52 | 29 | 9 |
| Bestaande hoogte (cm) | 9 | 29 | 69 | 123 | 106 | 86 | 56 | 29 | 9 |
| Afstand (m tov nulpunt) | 0.00 | 0.10 | 0.50 | 1.00 | 1.50 | 2.00 | 2.50 | 2.80 | 2.90 |

Legenda
- Gemeten waterniveau
- Bovenkant slib
- Vastebodem
- Oever
- TI18297_legger

Patronen:
- Inpeiling
- Uitpeiling
- Waterpeil legger
- Leggerprofiel
- Onderhoudsprofiel

| | | | |
|---|---|---|---|
| Waterpeil legger / Schouwpeil | -0.25 mNAP | Opnamepeil inpeiling | -0.34 mNAP |
| Leggerdiepte | -0.75 mNAP | Max. diepte inp. | 0.63 m tov waterpeil legger |
| Onderhoudsdiepte | -0.95 mNAP | | |
| Representatieve lengte | 30.00 m | | |
| Opm. inpeiling | Geen bereik | | |

| | |
|---|---|
| Opdrachtgever | Gemeente Waadhoeke |
| Projectcode | TI21081 |
| Projectnaam | Baggerplan gemeente Waadhoeke |
| Profiel | 1040 |
| Opname op | 16-8-2021 |
| Status | Definitief |
| Leggerwaarden | TI18297_legger |

export vanuit WIT op 29-9-2021

TIJHUIS INGENIEURS
Tijhuis Ingenieurs BV
tel. 0229 - 272 000
e-mail: info@tijhuisingenieurs.nl
www.tijhuisingenieurs.nl

# Profiel: 1041

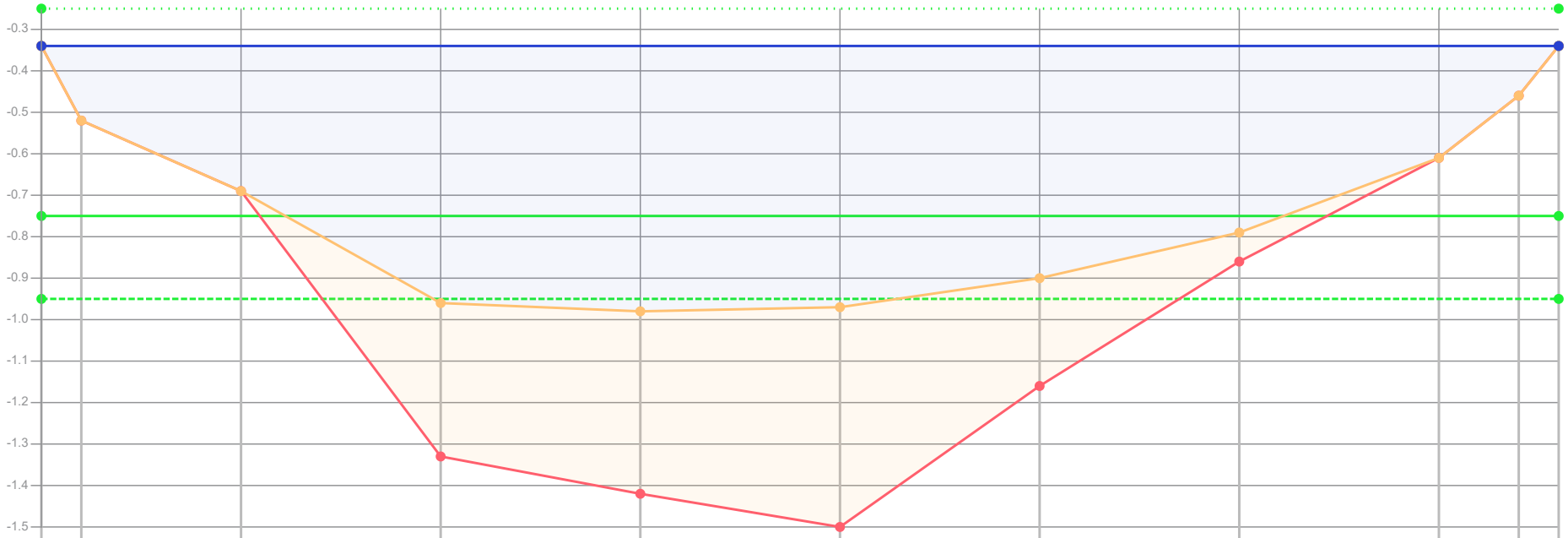


| | | | | | | | | | | | | | | |
|---|---|---|---|---|---|---|---|---|---|---|---|---|---|---|
| Dikte te verwijderen (cm) | 0 | 0 | 0 | 37 | 44 | 53 | 26 | 7 | 0 | 0 | 0 | 0 | 0 | 0 |
| Dikte sliblaag (cm) | 0 | 0 | 0 | 37 | 44 | 53 | 26 | 7 | 0 | 0 | 0 | 0 | 0 | 0 |
| Bovenkant slib (cm) | 9 | 27 | 44 | 71 | 73 | 72 | 65 | 54 | 36 | 21 | 9 | 9 | 9 | 9 |
| Bestaande hoogte (cm) | 9 | 27 | 44 | 108 | 117 | 125 | 91 | 61 | 36 | 21 | 9 | 9 | 9 | 9 |
| Afstand (m tov nulpunt) | 0.00 | 0.10 | 0.50 | 1.00 | 1.50 | 2.00 | 2.50 | 3.00 | 3.50 | 3.70 | 3.80 | 3.90 | 4.00 | 4.10 |

Legenda
- Gemeten waterniveau
- Bovenkant slib
- Vastebodem
- Oever
- TI18297_legger

Patronen:
- Inpeiling
- Uitpeiling
- Waterpeil legger
- Leggerprofiel
- Onderhoudsprofiel

| | | | |
|---|---|---|---|
| Waterpeil legger / Schouwpeil | -0.25 mNAP | Opnamepeil inpeiling | -0.34 mNAP |
| Leggerdiepte | -0.75 mNAP | Max. diepte inp. | 0.73 m tov waterpeil legger |
| Onderhoudsdiepte | -0.95 mNAP | | |
| Representatieve lengte | 26.00 m | | |

Opm. inpeiling

| | |
|---|---|
| Opdrachtgever | Gemeente Waadhoeke |
| Projectcode | TI21081 |
| Projectnaam | Baggerplan gemeente Waadhoeke |
| Profiel | 1041 |
| Opname op | 16-8-2021 |
| Status | Definitief |
| Leggerwaarden | TI18297_legger |

export vanuit WIT op 29-9-2021

TIJHUIS INGENIEURS
Tijhuis Ingenieurs BV
tel. 0229 - 272 000
e-mail: info@tijhuisingenieurs.nl
www.tijhuisingenieurs.nl

# Profiel: 1042

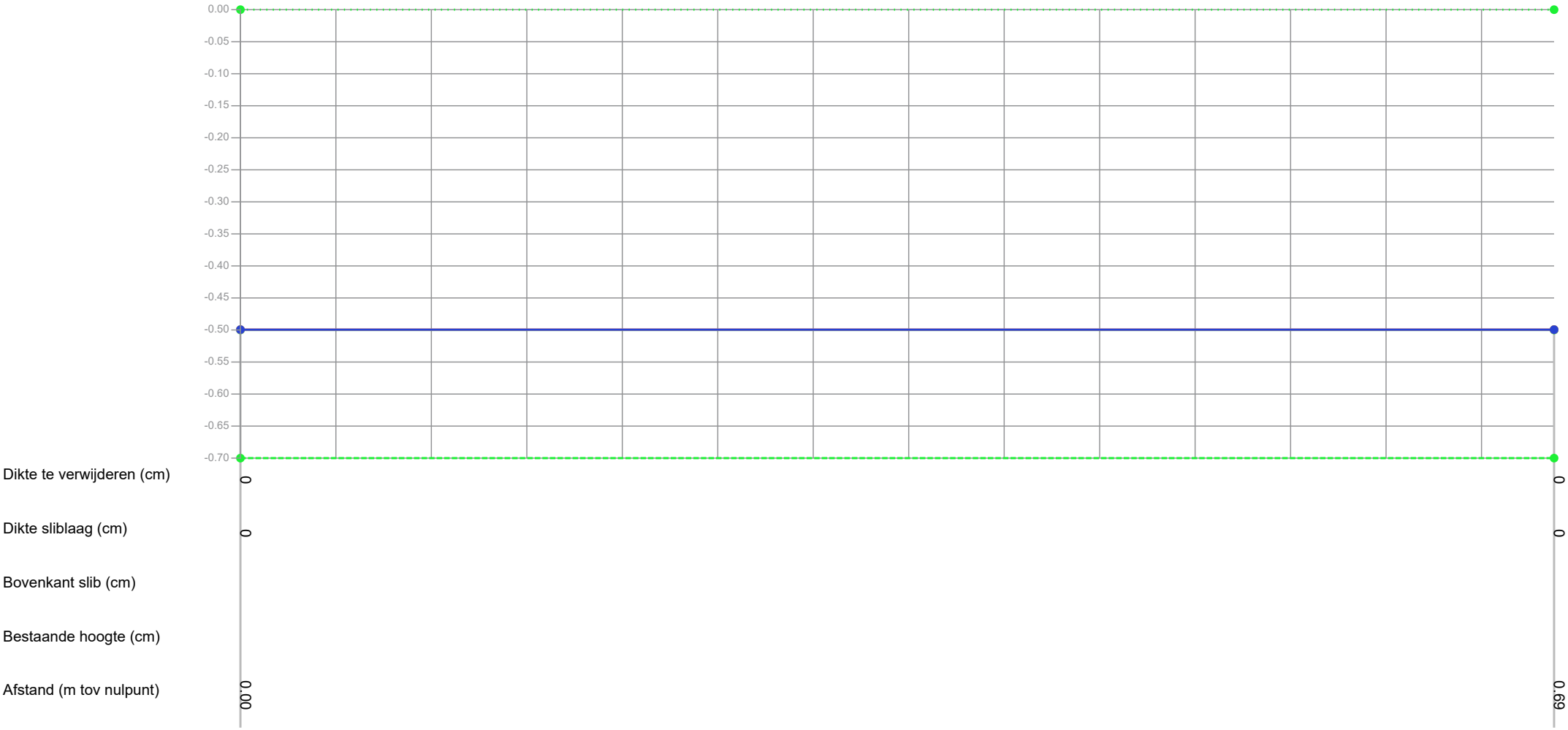


Legenda

- Gemeten waterniveau
- Bovenkant slib
- Vastebodem
- Oever
- TI18297_legger

Patronen:

- Inpeiling
- Uitpeiling
- Waterpeil legger
- Leggerprofiel
- Onderhoudsprofiel

| | | | |
|---|---|---|---|
| Waterpeil legger / Schouwpeil | 0.00 mNAP | Opnamepeil inpeiling | -0.50 mNAP |
| Leggerdiepte | -0.50 mNAP | Max. diepte inp. | 0.5 m tov waterpeil legger |
| Onderhoudsdiepte | -0.70 mNAP | | |
| Representatieve lengte | 30.00 m | | |
| Opm. inpeiling | Staat droog | | |

| | |
|---|---|
| Opdrachtgever | Gemeente Waadhoeke |
| Projectcode | TI21081 |
| Projectnaam | Baggerplan gemeente Waadhoeke |
| Profiel | 1042 |
| Opname op | 16-8-2021 |
| Status | Definitief |
| Leggerwaarden | TI18297_legger |

export vanuit WIT op 29-9-2021


TIJHUIS INGENIEURS

Tijhuis Ingenieurs BV
tel. 0229 - 272 000
e-mail: info@tijhuisingenieurs.nl
www.tijhuisingenieurs.nl

# Profiel: 1043

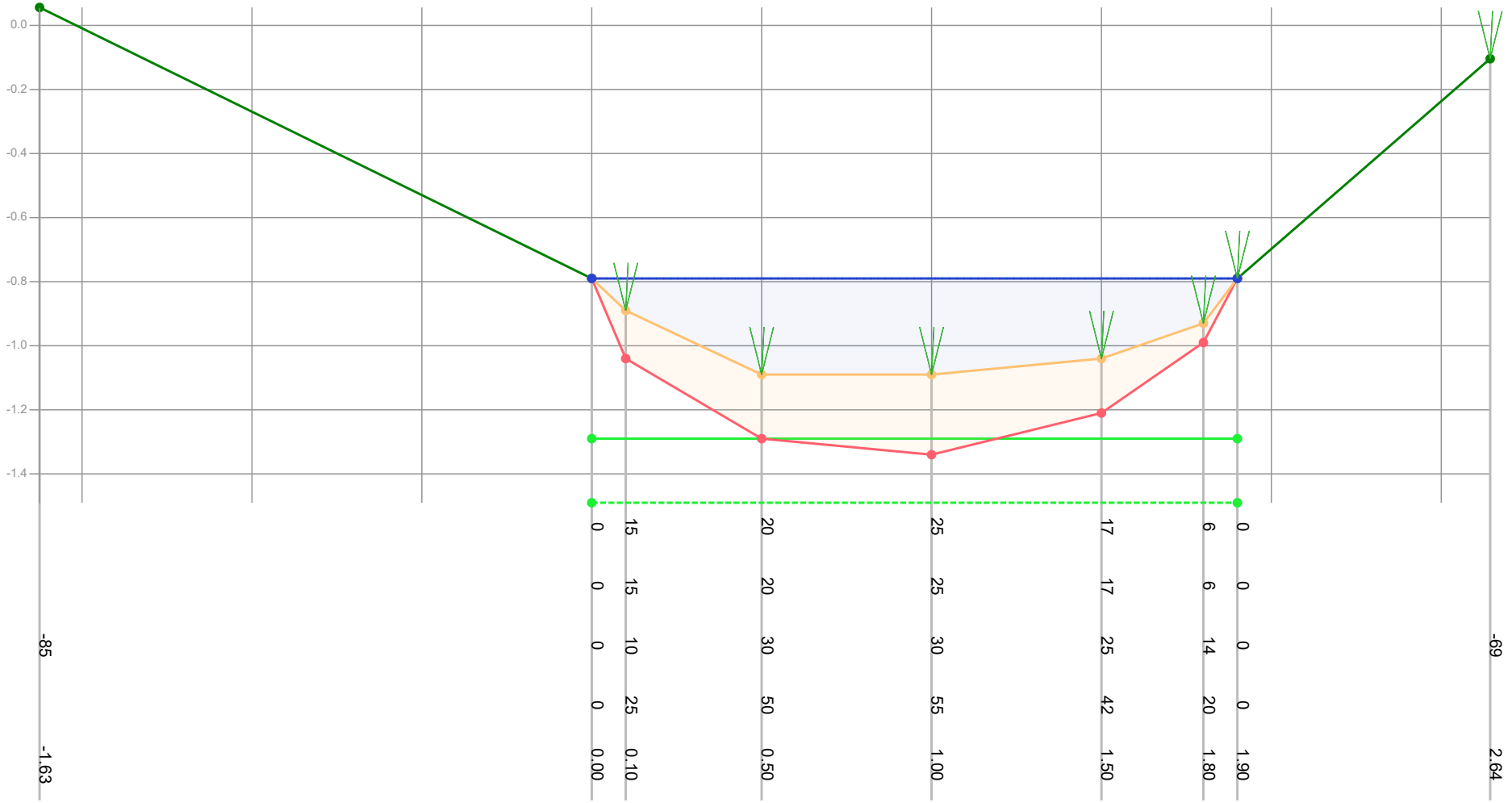


| | | | | | | | | | | | | | |
|---|---|---|---|---|---|---|---|---|---|---|---|---|---|
| Dikte te verwijderen (cm) | | | 0 | 15 | 20 | 25 | 17 | 6 | 0 | | | | |
| Dikte sliblaag (cm) | | | 0 | 15 | 20 | 25 | 17 | 6 | 0 | | | | |
| Bovenkant slib (cm) | -85 | | 0 | 10 | 30 | 30 | 25 | 14 | 0 | | | | -69 |
| Bestaande hoogte (cm) | | | 0 | 25 | 50 | 55 | 42 | 20 | 0 | | | | |
| Afstand (m tov nulpunt) | -1.63 | | 0.00 | 0.10 | 0.50 | 1.00 | 1.50 | 1.80 | 1.90 | | | | 2.64 |

Legenda

- Gemeten waterniveau
- Bovenkant slib
- Vastebodem
- Oever
- TI18297_legger

Patronen:

- Inpeiling
- Uitpeiling
- Waterpeil legger
- Leggerprofiel
- Onderhoudsprofiel

| | | | |
|---|---|---|---|
| Waterpeil legger / Schouwpeil | -0.79 mNAP | Opnamepeil inpeiling | -0.79 mNAP |
| Leggerdiepte | -1.29 mNAP | Max. diepte inp. | 0.3 m tov waterpeil legger |
| Onderhoudsdiepte | -1.49 mNAP | | |
| Representatieve lengte | 188.00 m | | |

Opm. inpeiling

| | |
|---|---|
| Opdrachtgever | Gemeente Waadhoeke |
| Projectcode | TI21081 |
| Projectnaam | Baggerplan gemeente Waadhoeke |
| Profiel | 1043 |
| Opname op | 16-8-2021 |
| Status | Definitief |
| Leggerwaarden | TI18297_legger |

export vanuit WIT op 29-9-2021

TIJHUIS INGENIEURS

Tijhuis Ingenieurs BV
tel. 0229 - 272 000
e-mail: info@tijhuisingenieurs.nl
www.tijhuisingenieurs.nl

# Profiel: 1044

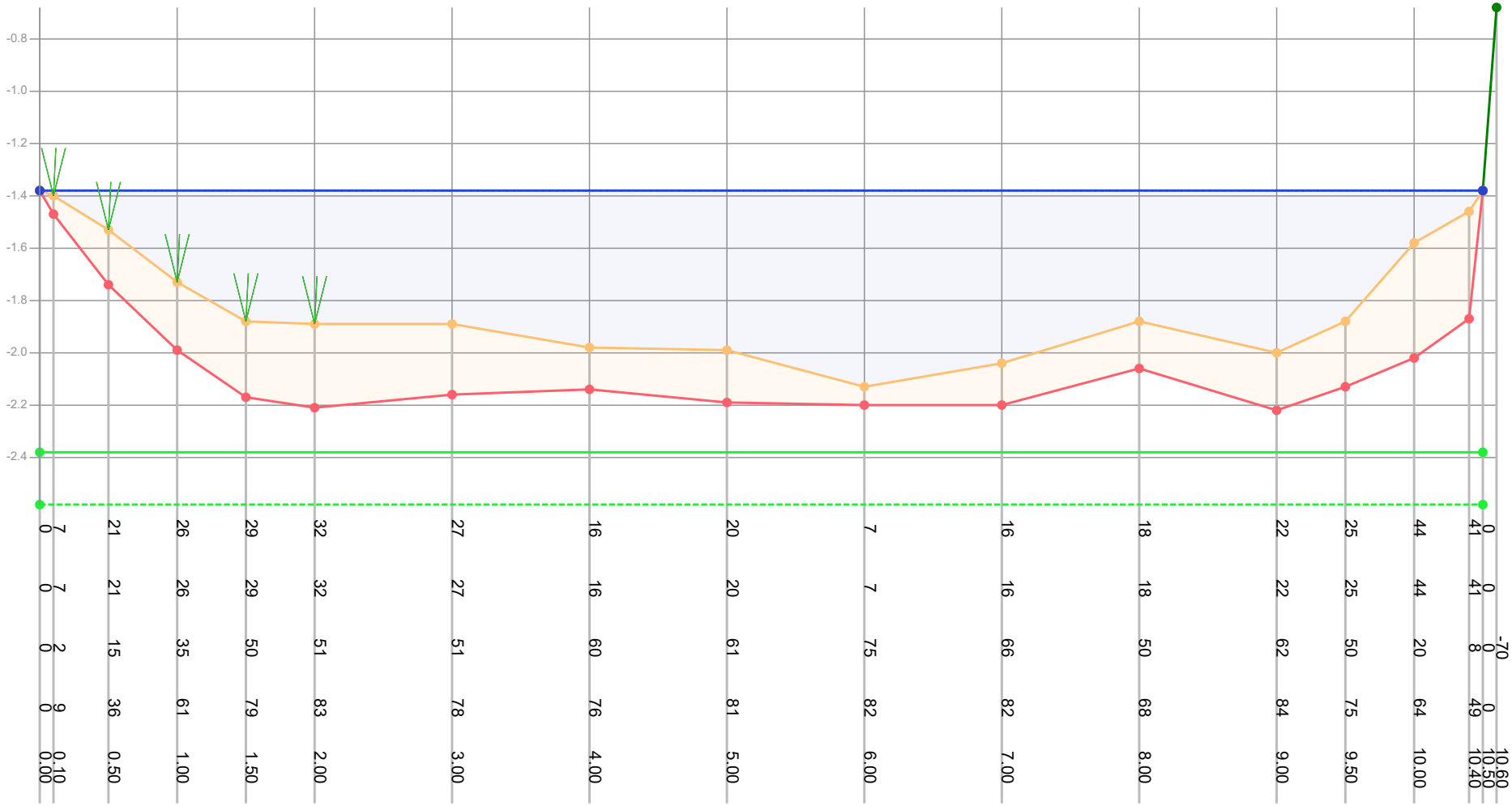


| | | |

# Profiel: 1045

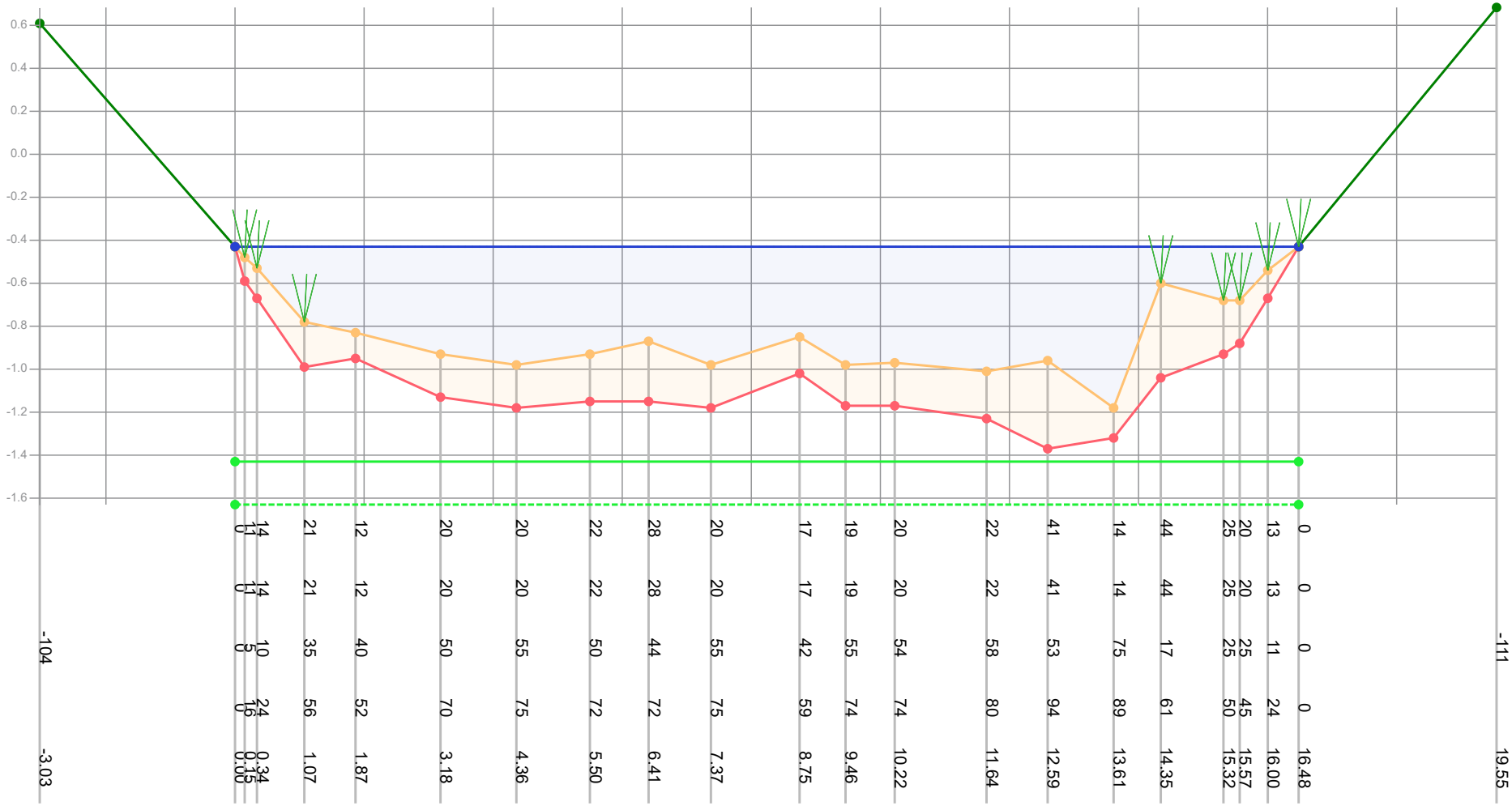


| | | |

# Profiel: 1046

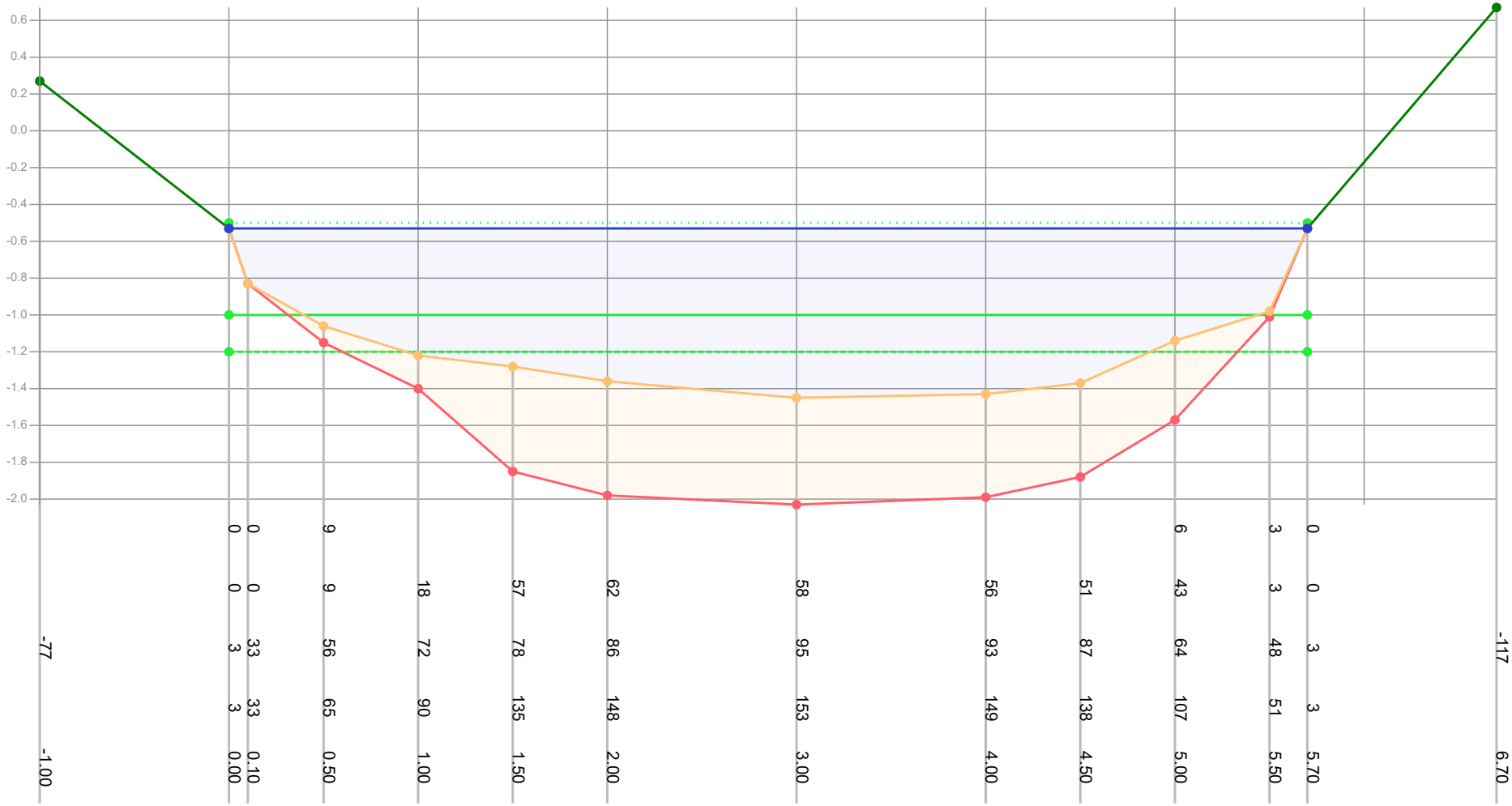


| | | | | | | | | | | | | | |
|---|---|---|---|---|---|---|---|---|---|---|---|---|---|
| Dikte te verwijderen (cm) | | 0 | 0 | 9 | 18 | 57 | 62 | 58 | 56 | 51 | 6 | 3 | 0 | |
| Dikte sliblaag (cm) | | 0 | 0 | 9 | 18 | 57 | 62 | 58 | 56 | 51 | 43 | 3 | 0 | |
| Bovenkant slib (cm) | -77 | 3 | 33 | 56 | 72 | 78 | 86 | 95 | 93 | 87 | 64 | 48 | 3 | -117 |
| Bestaande hoogte (cm) | | 3 | 33 | 65 | 90 | 135 | 148 | 153 | 149 | 138 | 107 | 51 | 3 | |
| Afstand (m tov nulpunt) | -1.00 | 0.00 | 0.10 | 0.50 | 1.00 | 1.50 | 2.00 | 3.00 | 4.00 | 4.50 | 5.00 | 5.50 | 5.70 | 6.70 |

Legenda
- Gemeten waterniveau
- Bovenkant slib
- Vastebodem
- Oever
- TI18297_legger

Patronen:
- Inpeiling
- Uitpeiling
- Waterpeil legger
- Leggerprofiel
- Onderhoudsprofiel

| | | | |
|---|---|---|---|
| Waterpeil legger / Schouwpeil | -0.50 mNAP | Opnamepeil inpeiling | -0.53 mNAP |
| Leggerdiepte | -1.00 mNAP | Max. diepte inp. | 0.95 m tov waterpeil legger |
| Onderhoudsdiepte | -1.20 mNAP | | |
| Representatieve lengte | 80.00 m | | |

Opm. inpeiling

| | |
|---|---|
| Opdrachtgever | Gemeente Waadhoeke |
| Projectcode | TI21081 |
| Projectnaam | Baggerplan gemeente Waadhoeke |
| Profiel | 1046 |
| Opname op | 27-8-2021 |
| Status | Definitief |
| Leggerwaarden | TI18297_legger |

export vanuit WIT op 29-9-2021

TIJHUIS INGENIEURS
Tijhuis Ingenieurs BV
tel. 0229 - 272 000
e-mail: info@tijhuisingenieurs.nl
www.tijhuisingenieurs.nl

# Profiel: 1048

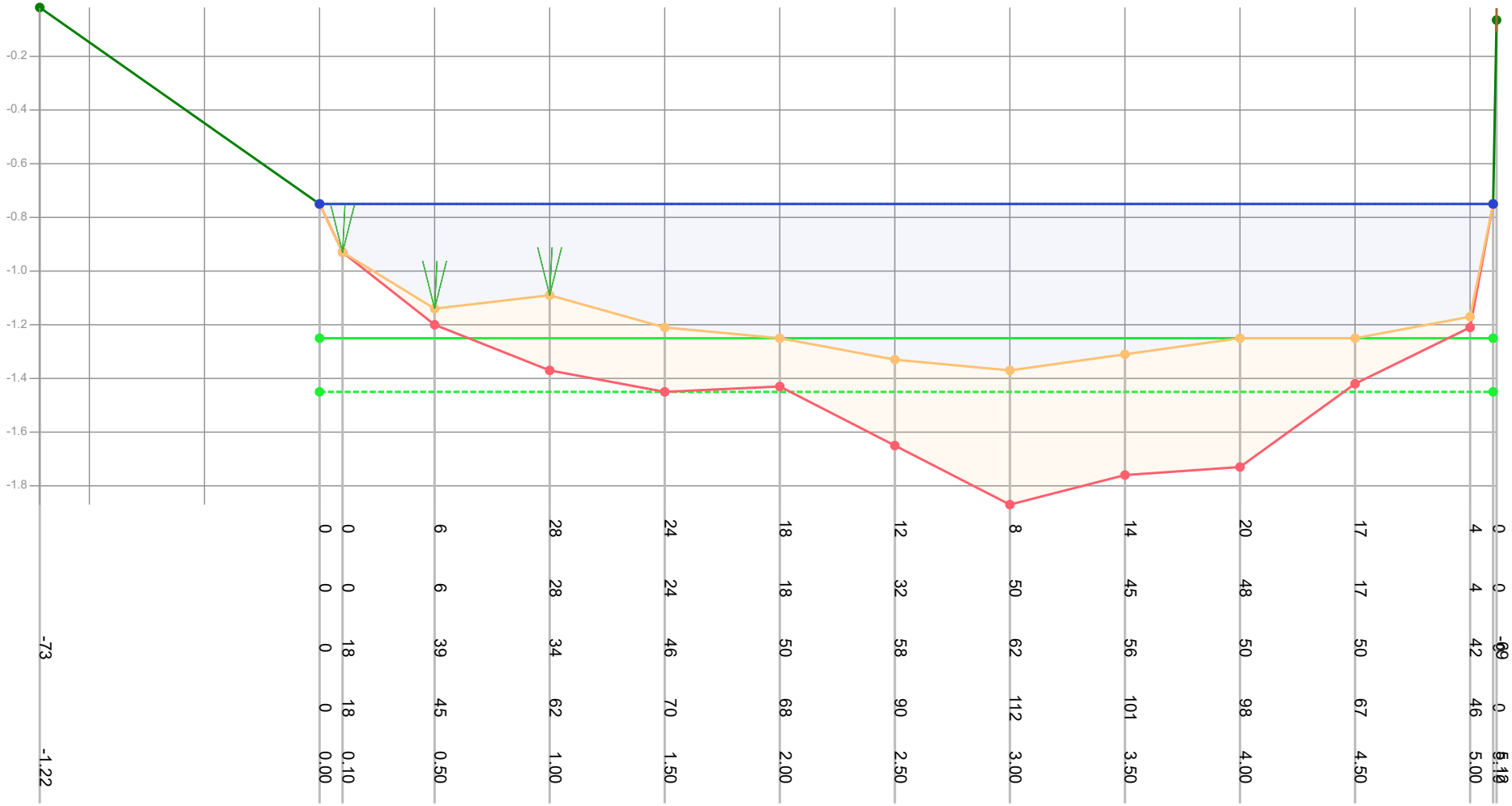


| | | |

# Profiel: 1049

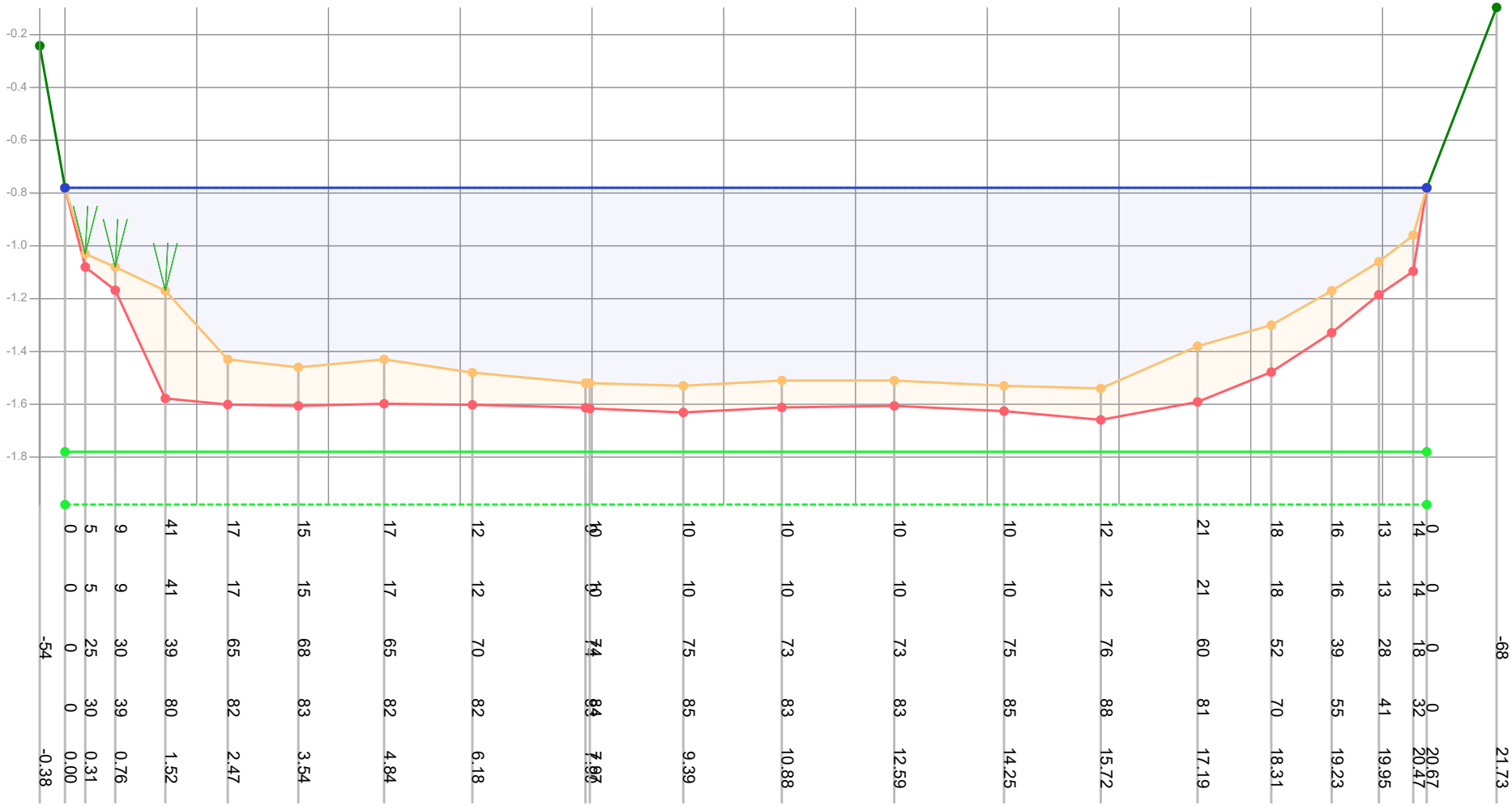


| | | |

# Profiel: 1050

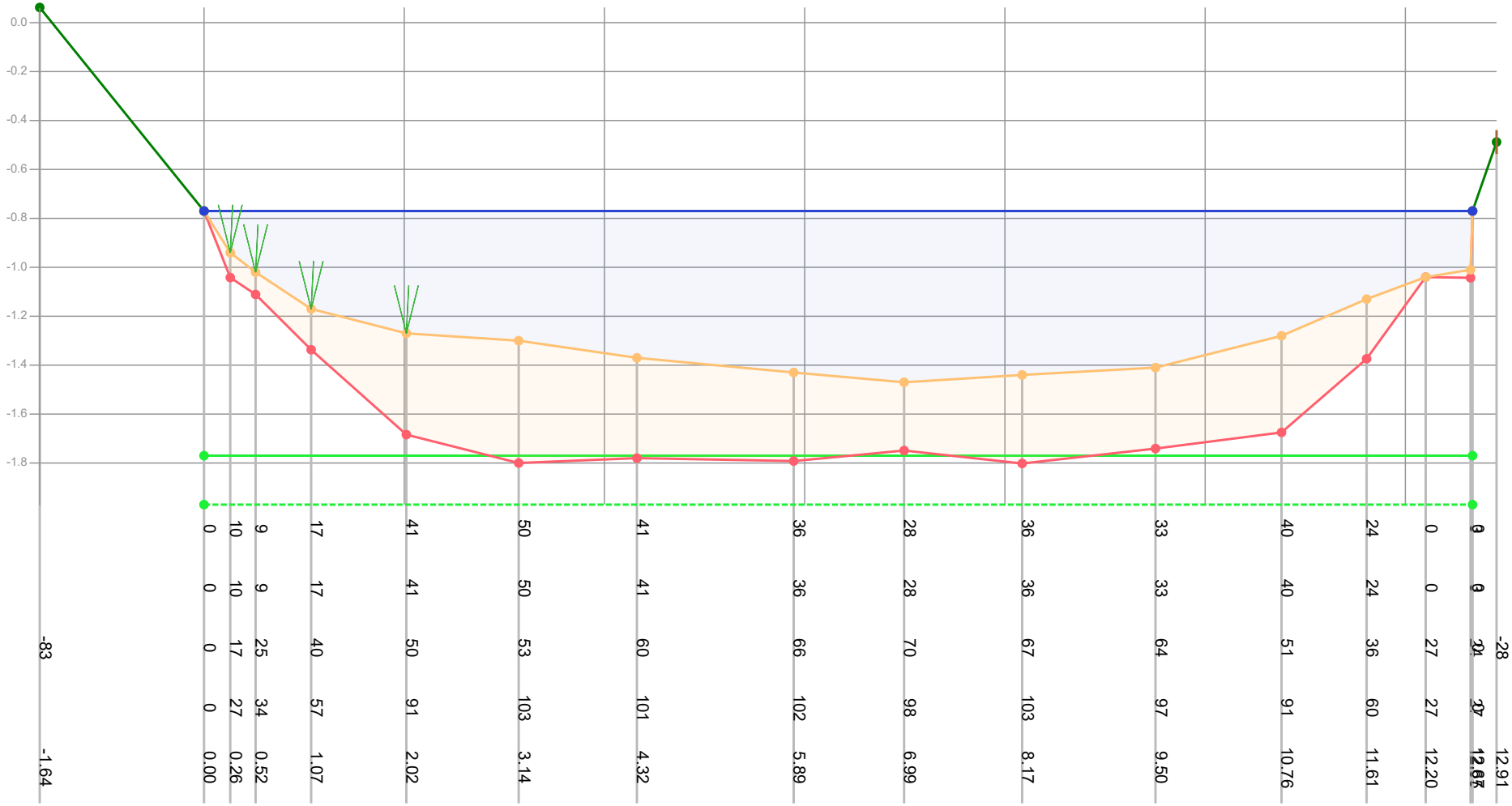


| | | |

# Profiel: 1051

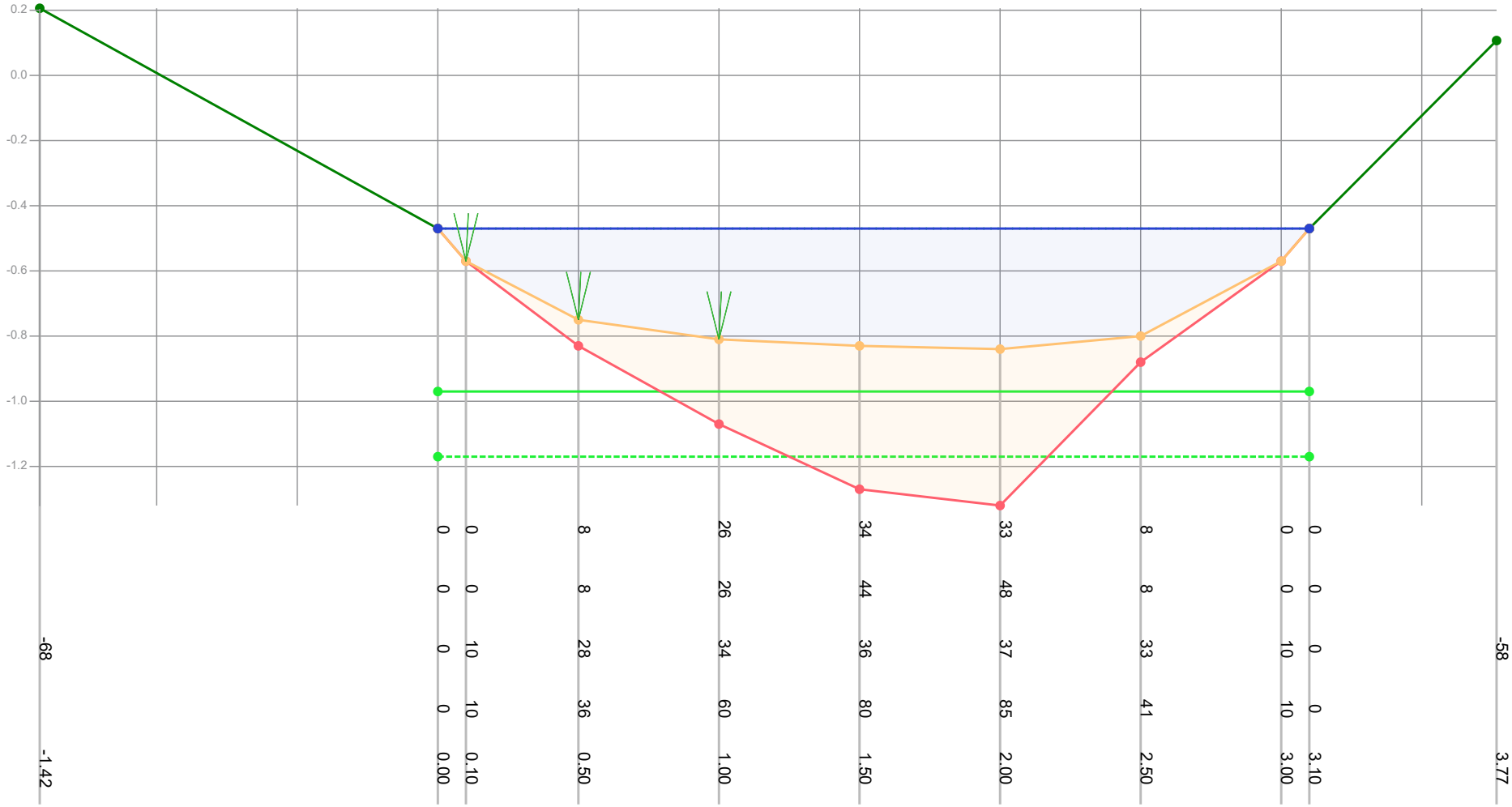


| | | |

# Profiel: 1052

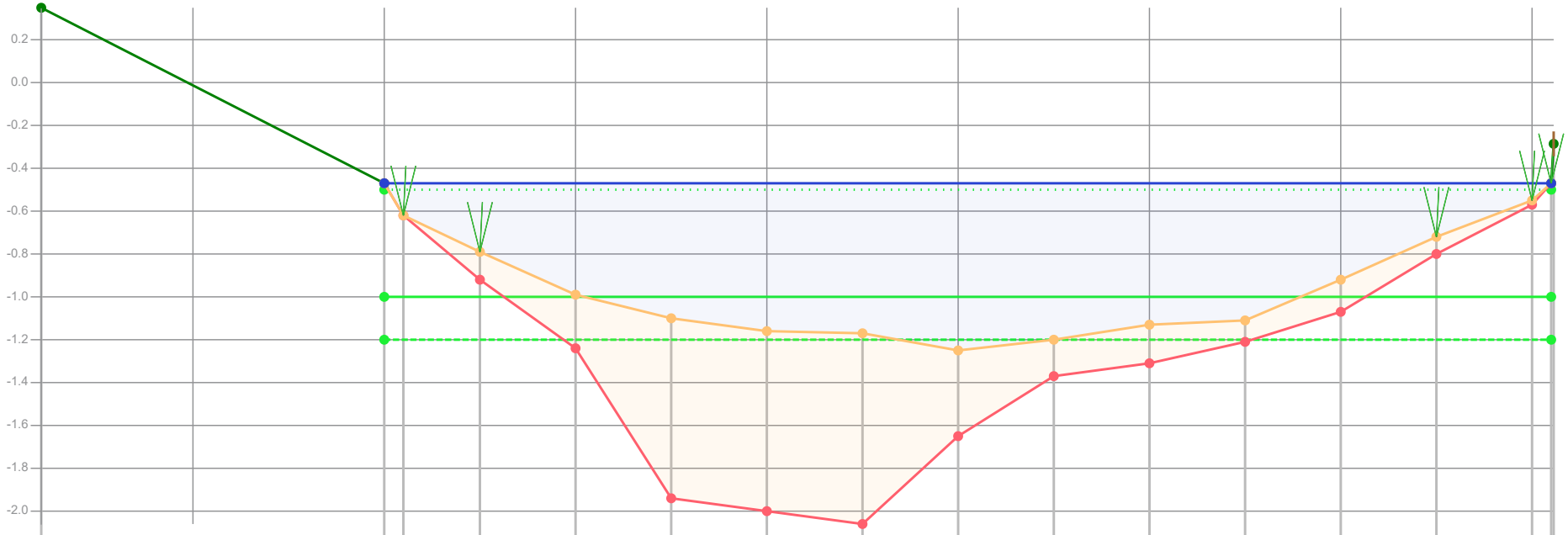


| | | |

# Profiel: 1053

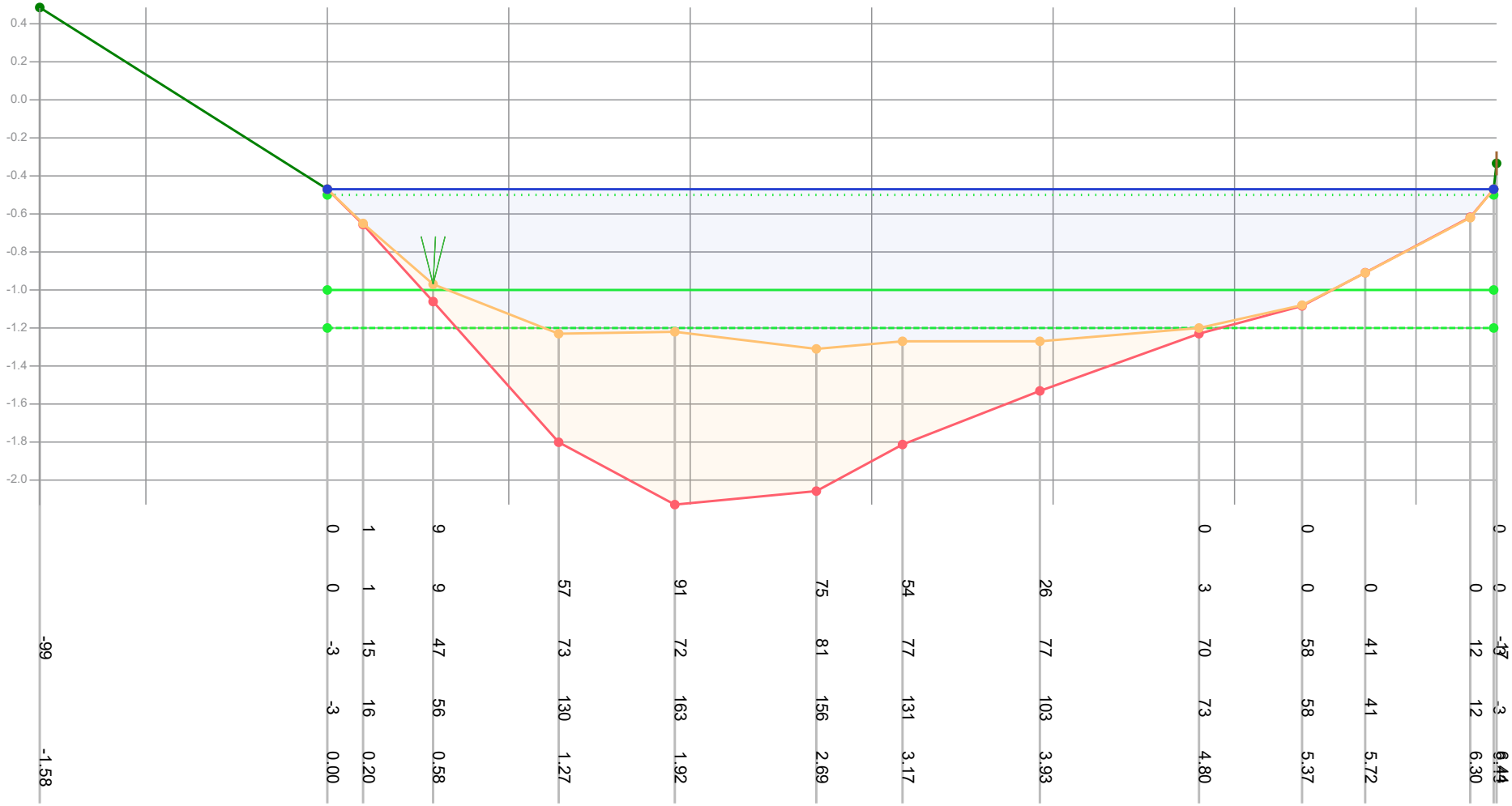


| | | |

# Profiel: 1054

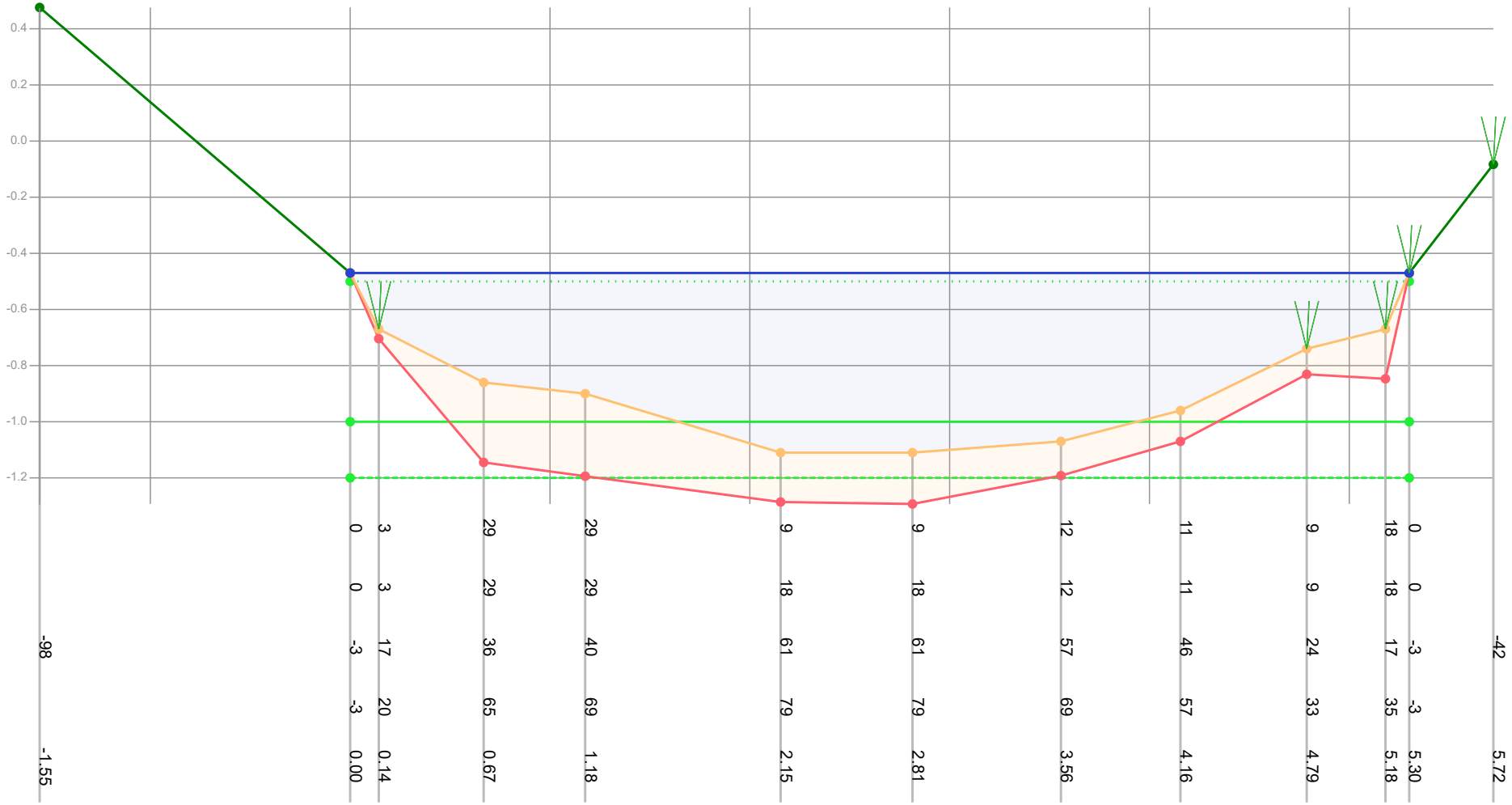


| | | | | | | | | | | | | | | |
|---|---|---|---|---|---|---|---|---|---|---|---|---|---|---|
| Dikte te verwijderen (cm) | | 0 | 3 | 29 | 29 | 9 | 9 | 12 | 11 | 9 | 18 | 0 | | |
| Dikte sliblaag (cm) | | 0 | 3 | 29 | 29 | 18 | 18 | 12 | 11 | 9 | 18 | 0 | | |
| Bovenkant slib (cm) | -98 | -3 | 17 | 36 | 40 | 61 | 61 | 57 | 46 | 24 | 17 | -3 | -42 | |
| Bestaande hoogte (cm) | | -3 | 20 | 65 | 69 | 79 | 79 | 69 | 57 | 33 | 35 | -3 | | |
| Afstand (m tov nulpunt) | -1.55 | 0.00 | 0.14 | 0.67 | 1.18 | 2.15 | 2.81 | 3.56 | 4.16 | 4.79 | 5.18 | 5.30 | 5.72 | |

Legenda

- Gemeten waterniveau
- Bovenkant slib
- Vastebodem
- Oever
- TI18297_legger

Patronen:

- Inpeiling
- Uitpeiling
- Waterpeil legger
- Leggerprofiel
- Onderhoudsprofiel

| | | | |
|---|---|---|---|
| Waterpeil legger / Schouwpeil | -0.50 mNAP | Opnamepeil inpeiling | -0.47 mNAP |
| Leggerdiepte | -1.00 mNAP | Max. diepte inp. | 0.61 m tov waterpeil legger |
| Onderhoudsdiepte | -1.20 mNAP | | |
| Representatieve lengte | 14.00 m | | |

Opm. inpeiling

| | |
|---|---|
| Opdrachtgever | Gemeente Waadhoeke |
| Projectcode | TI21081 |
| Projectnaam | Baggerplan gemeente Waadhoeke |
| Profiel | 1054 |
| Opname op | 17-8-2021 |
| Status | Definitief |
| Leggerwaarden | TI18297_legger |

export vanuit WIT op 29-9-2021

TIJHUIS INGENIEURS

Tijhuis Ingenieurs BV
tel. 0229 - 272 000
e-mail: info@tijhuisingenieurs.nl
www.tijhuisingenieurs.nl

# Profiel: 1055

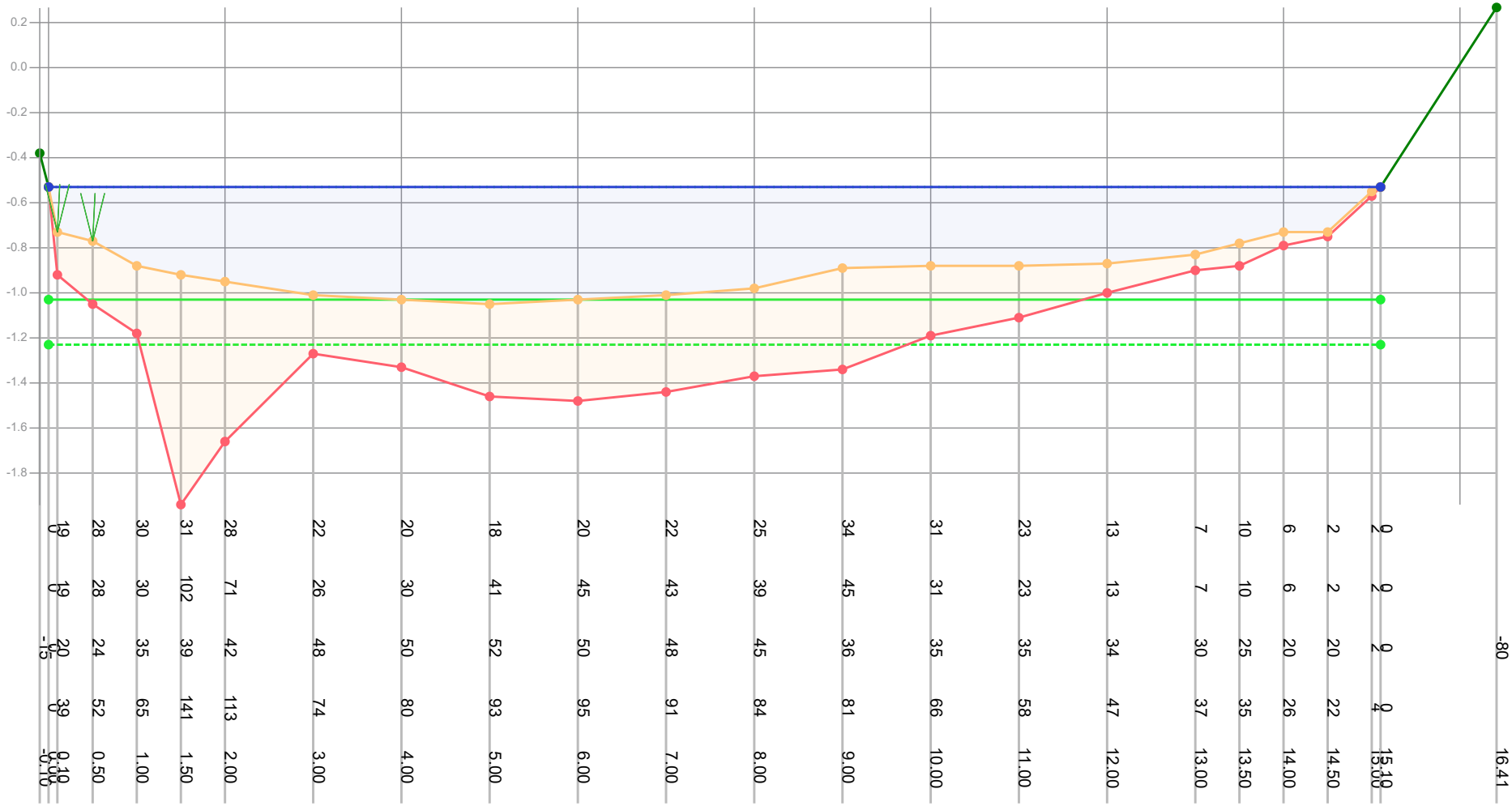


| | | |

# Profiel: 1056

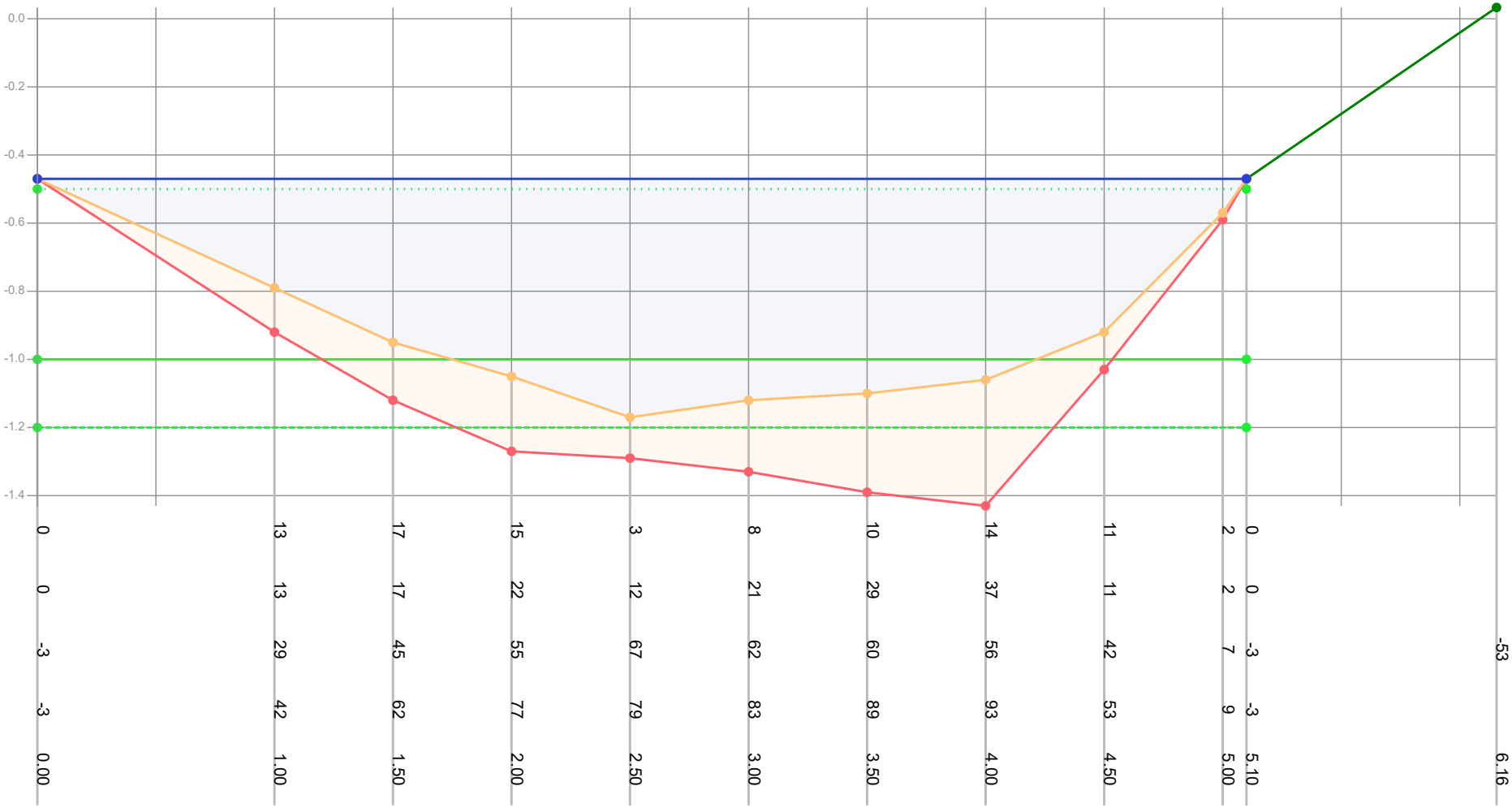


| | | |

# Profiel: 1057

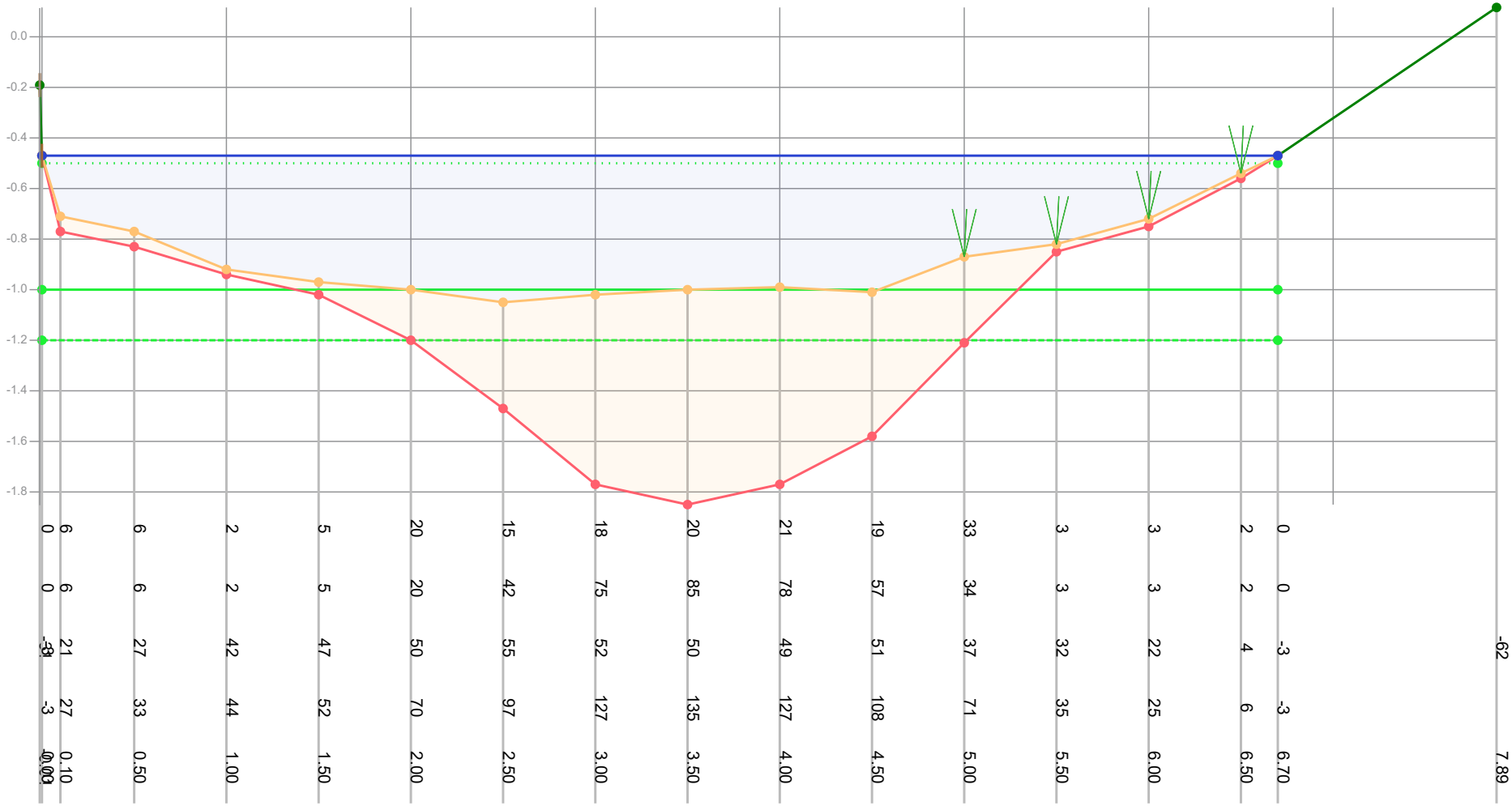


| | | |

# Profiel: 1058

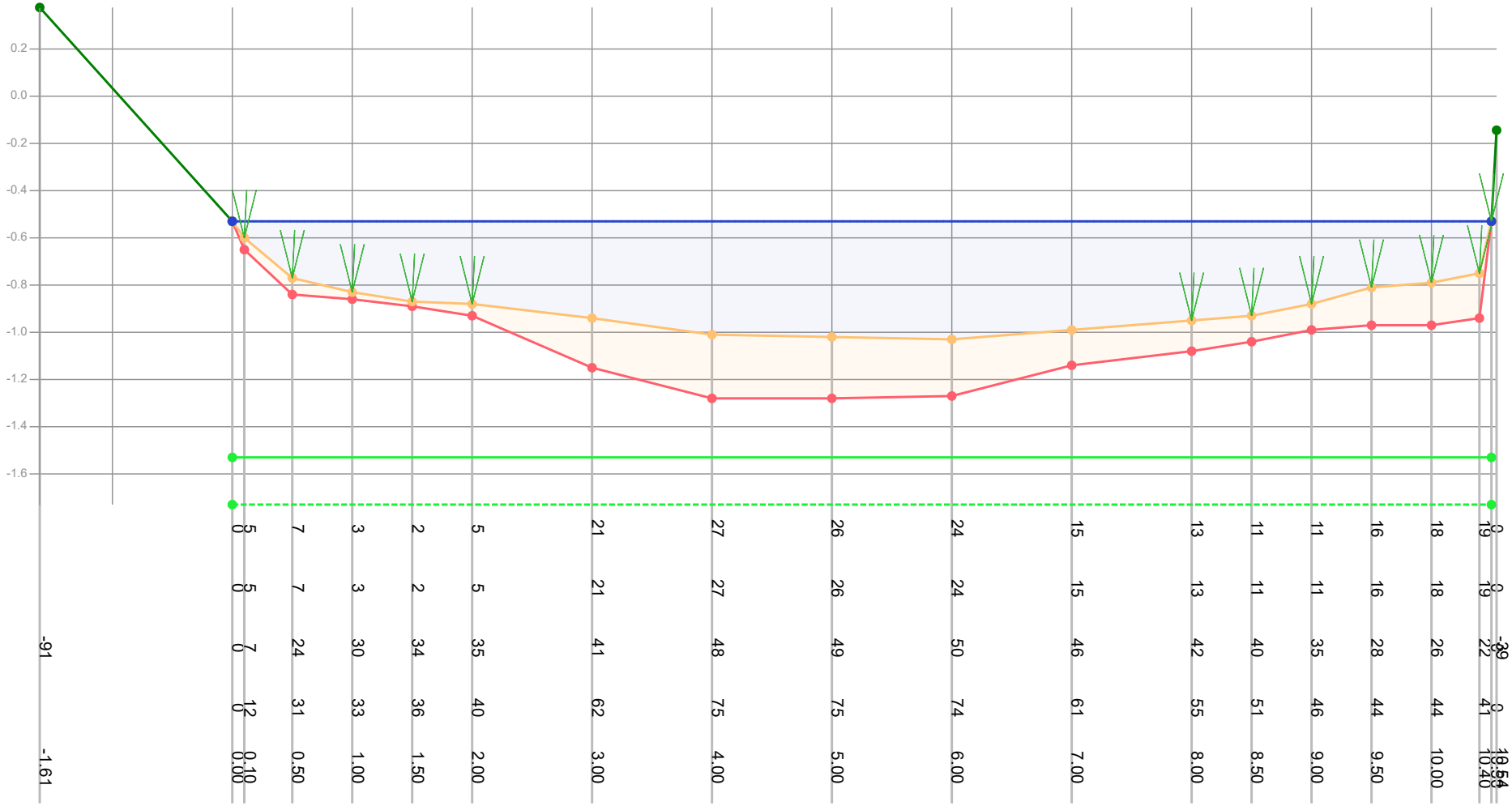


| | | |

# Profiel: 1059

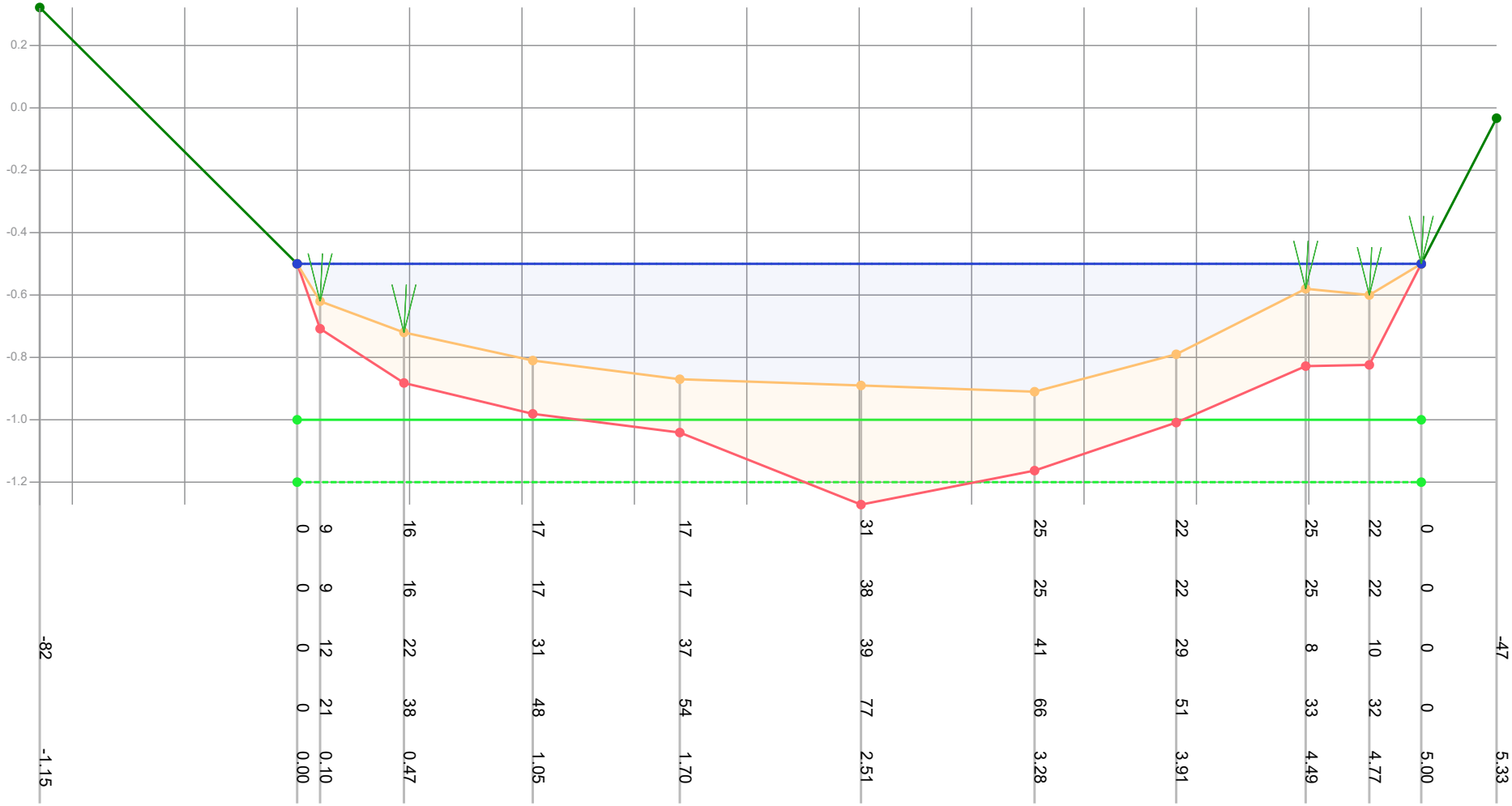


| | | | | | | | | | | | | | | |
|---|---|---|---|---|---|---|---|---|---|---|---|---|---|---|
| Dikte te verwijderen (cm) | | 0 | 9 | 16 | 17 | 17 | 31 | 25 | 22 | 25 | 22 | 0 | | |
| Dikte sliblaag (cm) | | 0 | 9 | 16 | 17 | 17 | 38 | 25 | 22 | 25 | 22 | 0 | | |
| Bovenkant slib (cm) | -82 | 0 | 12 | 22 | 31 | 37 | 39 | 41 | 29 | 8 | 10 | 0 | | -47 |
| Bestaande hoogte (cm) | | 0 | 21 | 38 | 48 | 54 | 77 | 66 | 51 | 33 | 32 | 0 | | |
| Afstand (m tov nulpunt) | -1.15 | 0.00 | 0.10 | 0.47 | 1.05 | 1.70 | 2.51 | 3.28 | 3.91 | 4.49 | 4.77 | 5.00 | | 5.33 |

Legenda
- Gemeten waterniveau
- Bovenkant slib
- Vastebodem
- Oever
- TI18297_legger

Patronen:
- Inpeiling
- Uitpeiling
- Waterpeil legger
- Leggerprofiel
- Onderhoudsprofiel

| | | | |
|---|---|---|---|
| Waterpeil legger / Schouwpeil | -0.50 mNAP | Opnamepeil inpeiling | -0.50 mNAP |
| Leggerdiepte | -1.00 mNAP | Max. diepte inp. | 0.41 m tov waterpeil legger |
| Onderhoudsdiepte | -1.20 mNAP | | |
| Representatieve lengte | 192.00 m | | |

Opm. inpeiling

| | |
|---|---|
| Opdrachtgever | Gemeente Waadhoeke |
| Projectcode | TI21081 |
| Projectnaam | Baggerplan gemeente Waadhoeke |
| Profiel | 1059 |
| Opname op | 17-8-2021 |
| Status | Definitief |
| Leggerwaarden | TI18297_legger |

export vanuit WIT op 29-9-2021

TIJHUIS INGENIEURS

Tijhuis Ingenieurs BV
tel. 0229 - 272 000
e-mail: info@tijhuisingenieurs.nl
www.tijhuisingenieurs.nl

# Profiel: 1060

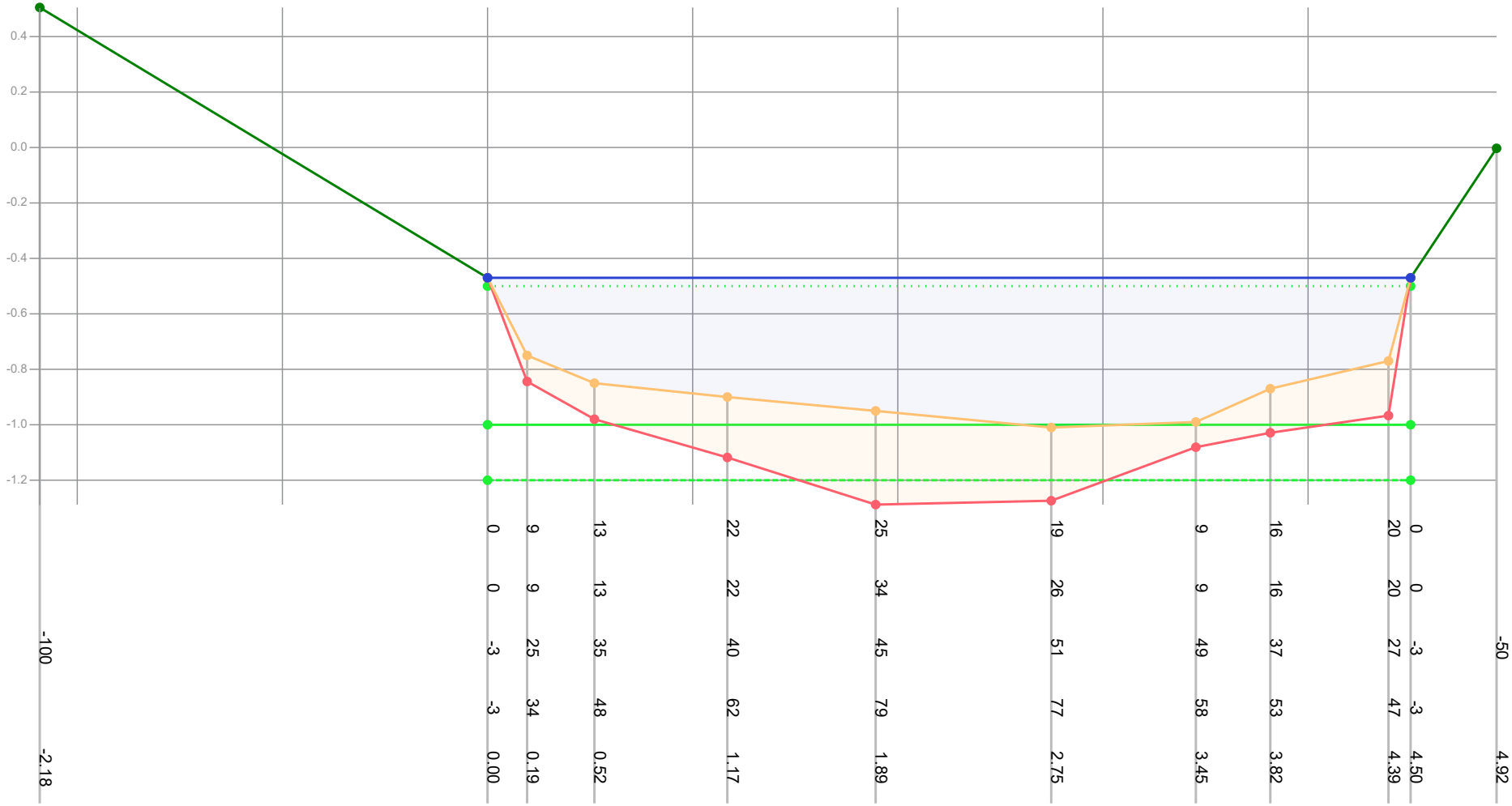


Legenda

- Gemeten waterniveau
- Bovenkant slib
- Vastebodem
- Oever
- TI18297_legger

Patronen:

- Inpeiling
- Uitpeiling
- Waterpeil legger
- Leggerprofiel
- Onderhoudsprofiel

| | | | |
|---|---|---|---|
| Waterpeil legger / Schouwpeil | -0.50 mNAP | Opnamepeil inpeiling | -0.47 mNAP |
| Leggerdiepte | -1.00 mNAP | Max. diepte inp. | 0.51 m tov waterpeil legger |
| Onderhoudsdiepte | -1.20 mNAP | | |
| Representatieve lengte | 36.00 m | | |

Opm. inpeiling

| | |
|---|---|
| Opdrachtgever | Gemeente Waadhoeke |
| Projectcode | TI21081 |
| Projectnaam | Baggerplan gemeente Waadhoeke |
| Profiel | 1060 |
| Opname op | 17-8-2021 |
| Status | Definitief |
| Leggerwaarden | TI18297_legger |

export vanuit WIT op 29-9-2021


TIJHUIS INGENIEURS

Tijhuis Ingenieurs BV
tel. 0229 - 272 000
e-mail: info@tijhuisingenieurs.nl
www.tijhuisingenieurs.nl

# Profiel: 1061

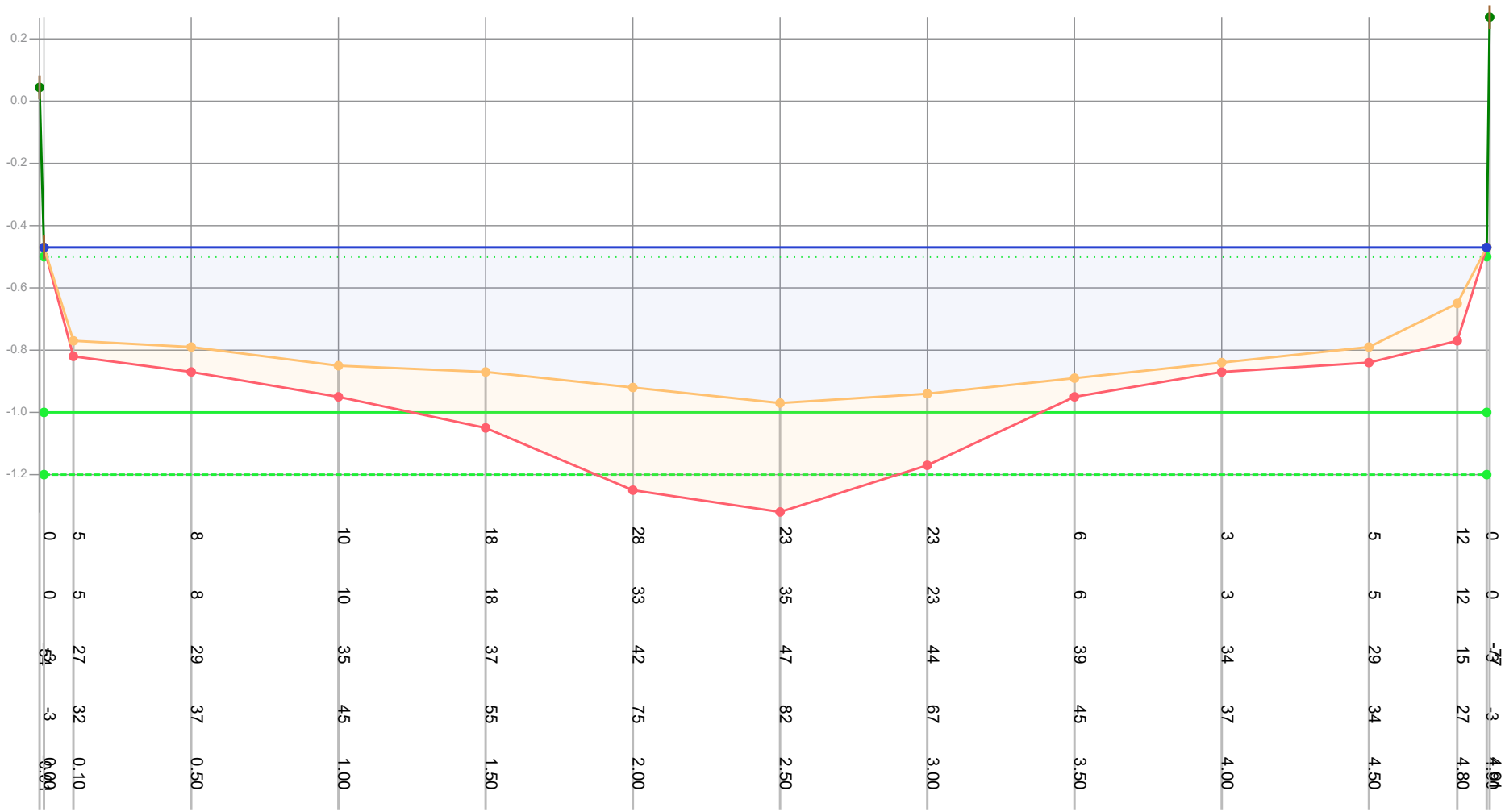


| | | |

# Profiel: 1062

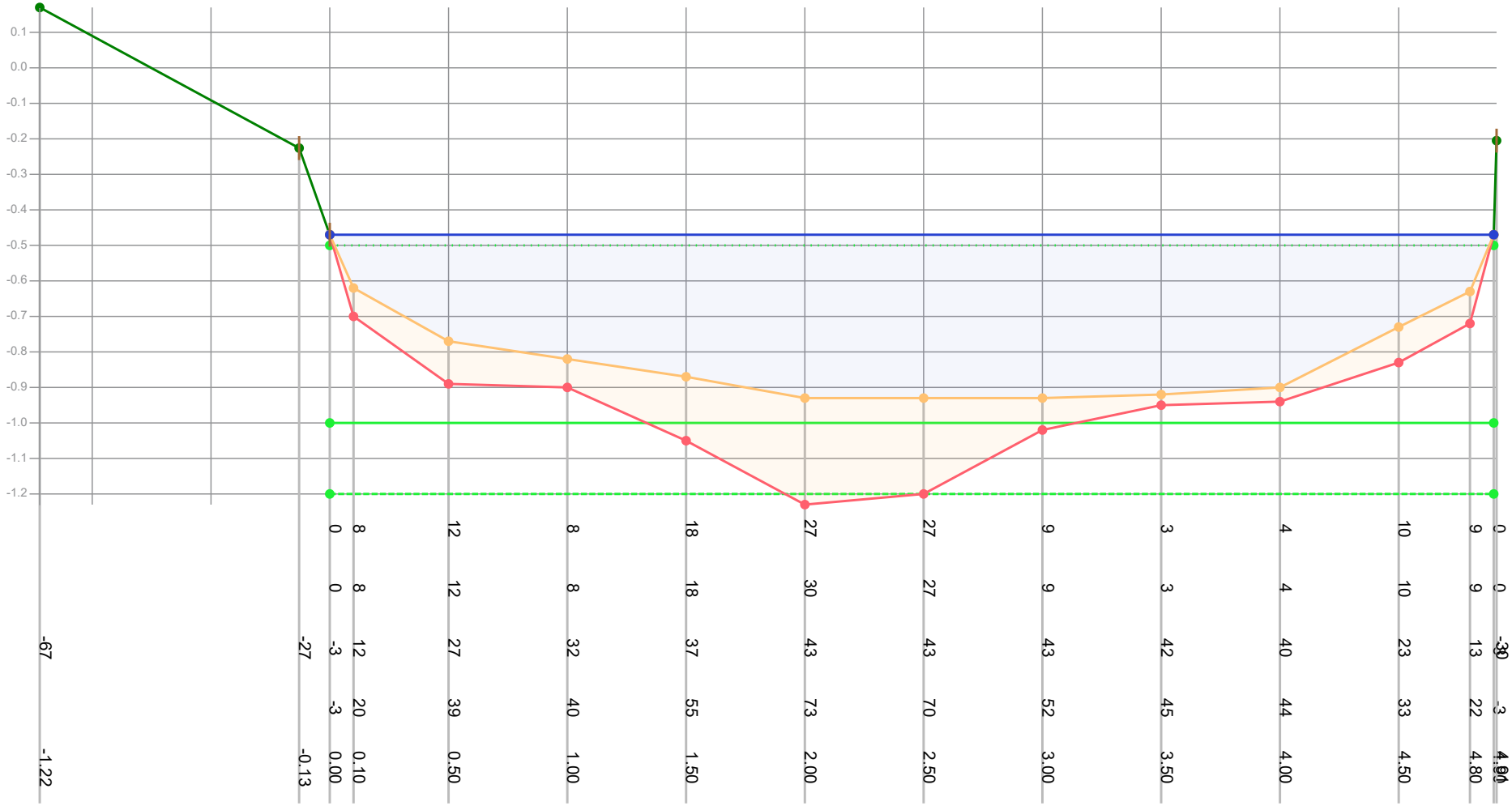


| | | |

# Profiel: 1063

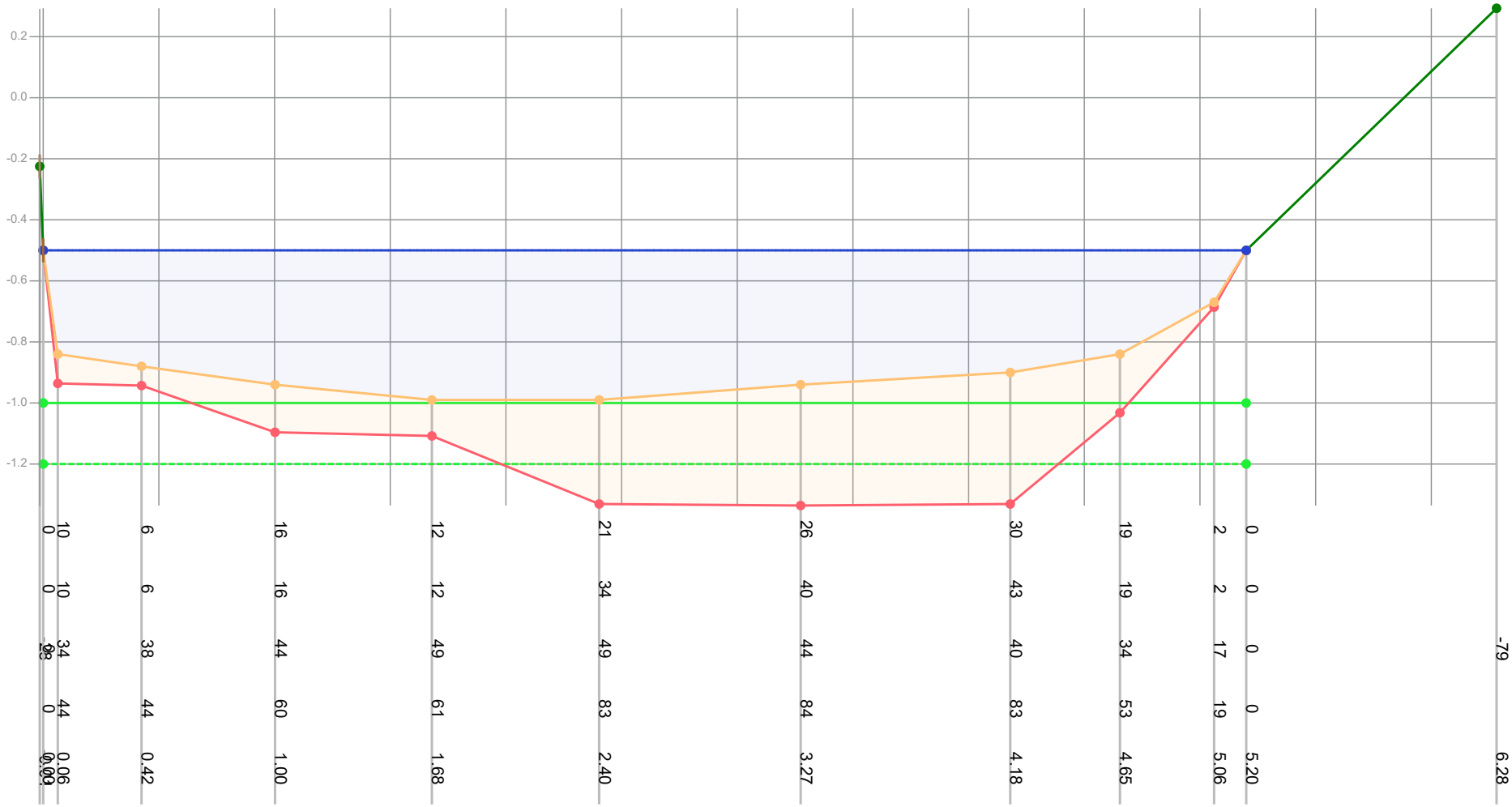


| | | | | | | | | | | | | | |
|---|---|---|---|---|---|---|---|---|---|---|---|---|---|
| Dikte te verwijderen (cm) | 0 | 10 | 6 | 16 | 12 | 21 | 26 | 30 | 19 | 2 | 0 | -79 | |
| Dikte sliblaag (cm) | 0 | 10 | 6 | 16 | 12 | 34 | 40 | 43 | 19 | 2 | 0 | | |
| Bovenkant slib (cm) | 95 | 34 | 38 | 44 | 49 | 49 | 44 | 40 | 34 | 17 | 0 | | |
| Bestaande hoogte (cm) | 0 | 44 | 44 | 60 | 61 | 83 | 84 | 83 | 53 | 19 | 0 | | |
| Afstand (m tov nulpunt) | 0.00 | 0.06 | 0.42 | 1.00 | 1.68 | 2.40 | 3.27 | 4.18 | 4.65 | 5.06 | 5.20 | 6.28 | |

Legenda
- Gemeten waterniveau
- Bovenkant slib
- Vastebodem
- Oever
- TI18297_legger

Patronen:
- Inpeiling
- Uitpeiling
- Waterpeil legger
- Leggerprofiel
- Onderhoudsprofiel

| | | | |
|---|---|---|---|
| Waterpeil legger / Schouwpeil | -0.50 mNAP | Opnamepeil inpeiling | -0.50 mNAP |
| Leggerdiepte | -1.00 mNAP | Max. diepte inp. | 0.49 m tov waterpeil legger |
| Onderhoudsdiepte | -1.20 mNAP | | |
| Representatieve lengte | 160.00 m | | |

Opm. inpeiling

| | |
|---|---|
| Opdrachtgever | Gemeente Waadhoeke |
| Projectcode | TI21081 |
| Projectnaam | Baggerplan gemeente Waadhoeke |
| Profiel | 1063 |
| Opname op | 17-8-2021 |
| Status | Definitief |
| Leggerwaarden | TI18297_legger |

export vanuit WIT op 29-9-2021

TIJHUIS INGENIEURS
Tijhuis Ingenieurs BV
tel. 0229 - 272 000
e-mail: info@tijhuisingenieurs.nl
www.tijhuisingenieurs.nl

# Profiel: 1064

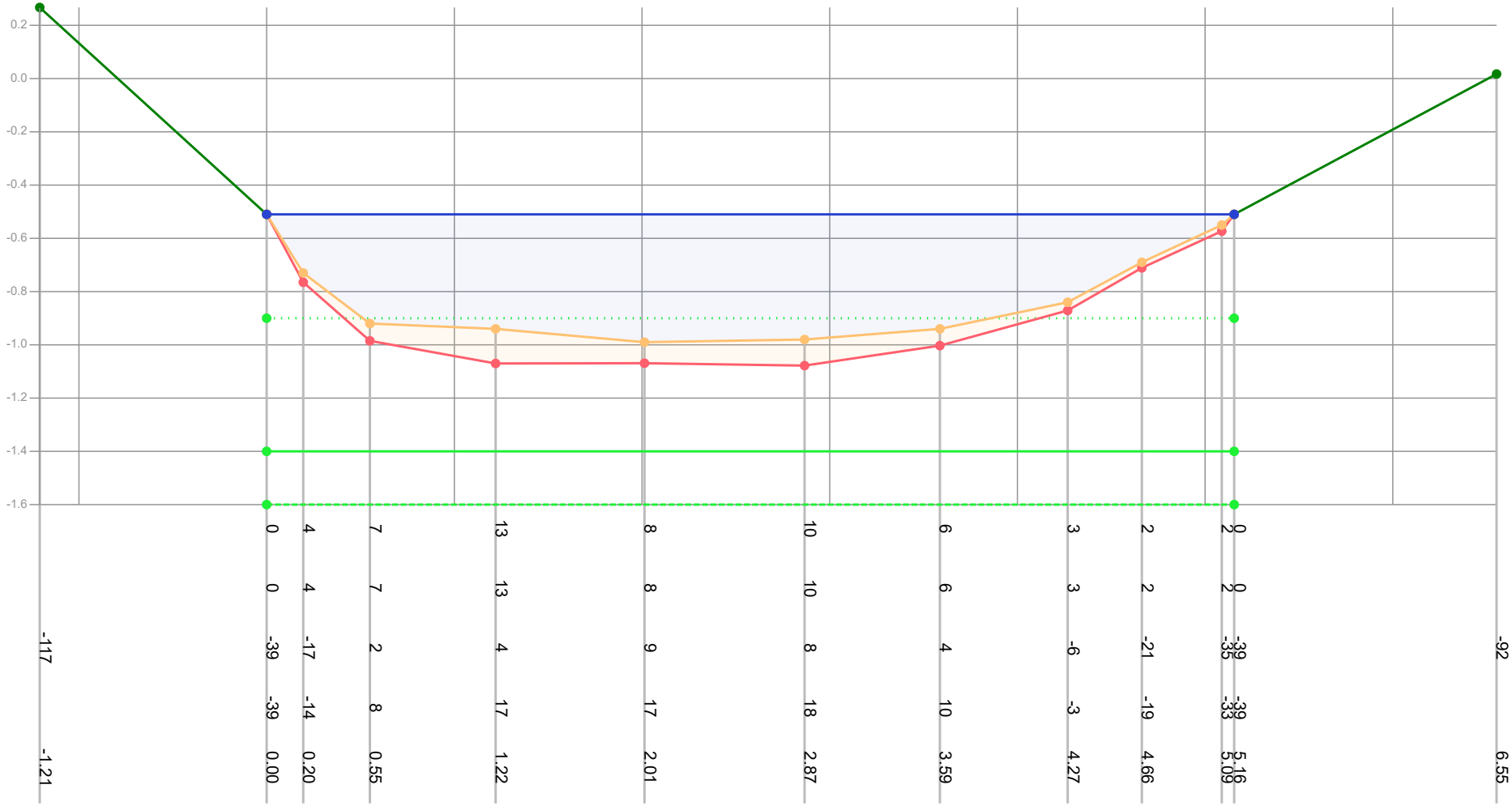


| | | | | | | | | | | | | |
|---|---|---|---|---|---|---|---|---|---|---|---|---|
| Dikte te verwijderen (cm) | | 0 | 4 | 7 | 13 | 8 | 10 | 6 | 3 | 2 | 0 | |
| Dikte sliblaag (cm) | | 0 | 4 | 7 | 13 | 8 | 10 | 6 | 3 | 2 | 0 | |
| Bovenkant slib (cm) | -117 | -39 | -17 | 2 | 4 | 9 | 8 | 4 | -6 | -21 | -39 | -92 |
| Bestaande hoogte (cm) | | -39 | -14 | 8 | 17 | 17 | 18 | 10 | -3 | -19 | -33 | |
| Afstand (m tov nulpunt) | -1.21 | 0.00 | 0.20 | 0.55 | 1.22 | 2.01 | 2.87 | 3.59 | 4.27 | 4.66 | 5.09 | 6.55 |

Legenda
- Gemeten waterniveau
- Bovenkant slib
- Vastebodem
- Oever
- TI18297_legger

Patronen:
- Inpeiling
- Uitpeiling
- Waterpeil legger
- Leggerprofiel
- Onderhoudsprofiel

| | | | |
|---|---|---|---|
| Waterpeil legger / Schouwpeil | -0.90 mNAP | Opnamepeil inpeiling | -0.51 mNAP |
| Leggerdiepte | -1.40 mNAP | Max. diepte inp. | 0.09 m tov waterpeil legger |
| Onderhoudsdiepte | -1.60 mNAP | | |
| Representatieve lengte | 82.00 m | | |

Opm. inpeiling

| | |
|---|---|
| Opdrachtgever | Gemeente Waadhoeke |
| Projectcode | TI21081 |
| Projectnaam | Baggerplan gemeente Waadhoeke |
| Profiel | 1064 |
| Opname op | 17-8-2021 |
| Status | Definitief |
| Leggerwaarden | TI18297_legger |

export vanuit WIT op 29-9-2021

TIJHUIS INGENIEURS
Tijhuis Ingenieurs BV
tel. 0229 - 272 000
e-mail: info@tijhuisingenieurs.nl
www.tijhuisingenieurs.nl

# Profiel: 1065

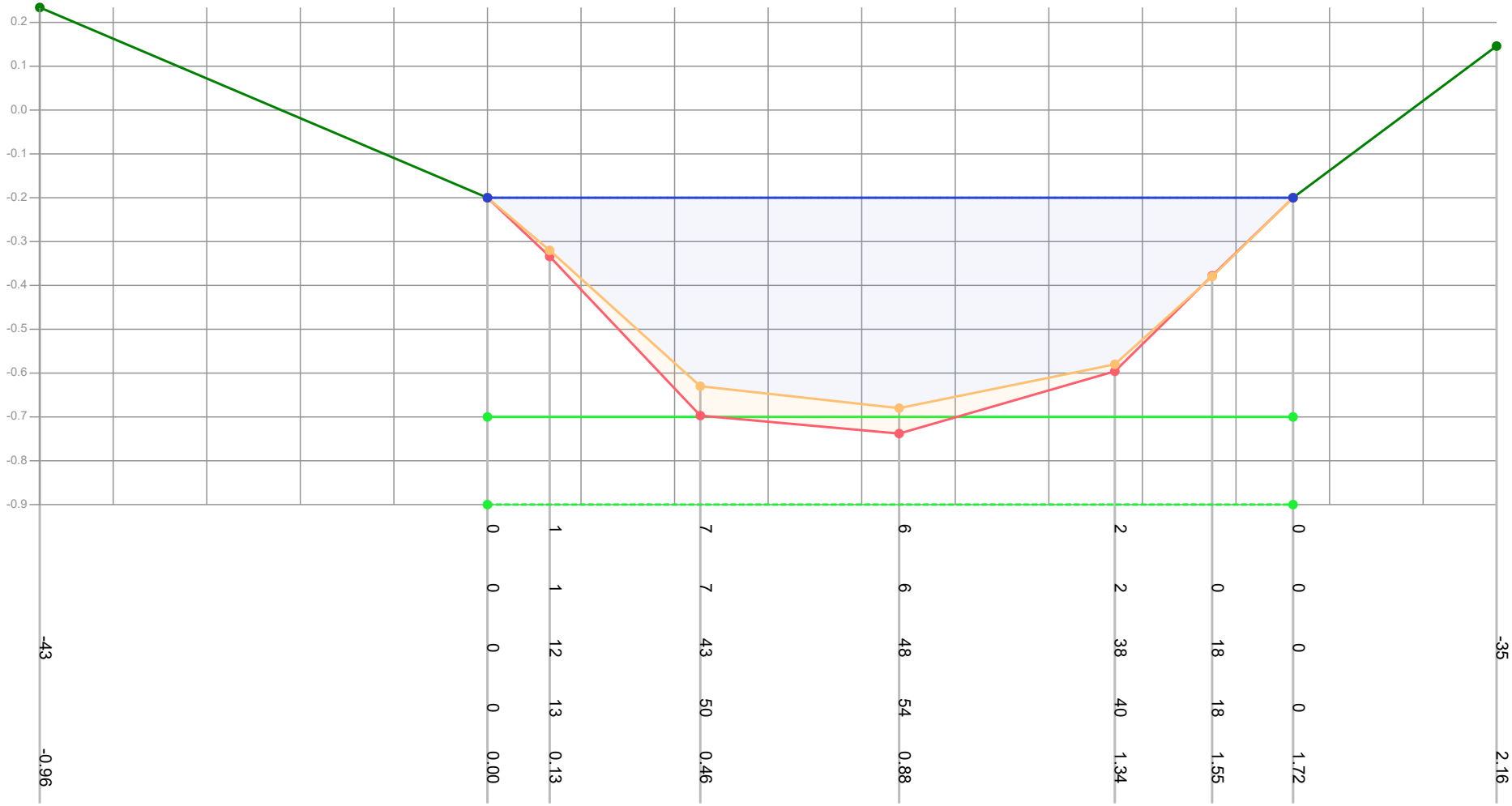


Legenda
- Gemeten waterniveau
- Bovenkant slib
- Vastebodem
- Oever
- TI18297_legger

Patronen:
- Inpeiling
- Uitpeiling
- Waterpeil legger
- Leggerprofiel
- Onderhoudsprofiel

| | | | |
|---|---|---|---|
| Waterpeil legger / Schouwpeil | -0.20 mNAP | Opnamepeil inpeiling | -0.20 mNAP |
| Leggerdiepte | -0.70 mNAP | Max. diepte inp. | 0.48 m tov waterpeil legger |
| Onderhoudsdiepte | -0.90 mNAP | | |
| Representatieve lengte | 226.00 m | | |

Opm. inpeiling

| | |
|---|---|
| Opdrachtgever | Gemeente Waadhoeke |
| Projectcode | TI21081 |
| Projectnaam | Baggerplan gemeente Waadhoeke |
| Profiel | 1065 |
| Opname op | 17-8-2021 |
| Status | Definitief |
| Leggerwaarden | TI18297_legger |

export vanuit WIT op 29-9-2021


TIJHUIS INGENIEURS

Tijhuis Ingenieurs BV
tel. 0229 - 272 000
e-mail: info@tijhuisingenieurs.nl
www.tijhuisingenieurs.nl

# Profiel: 1066

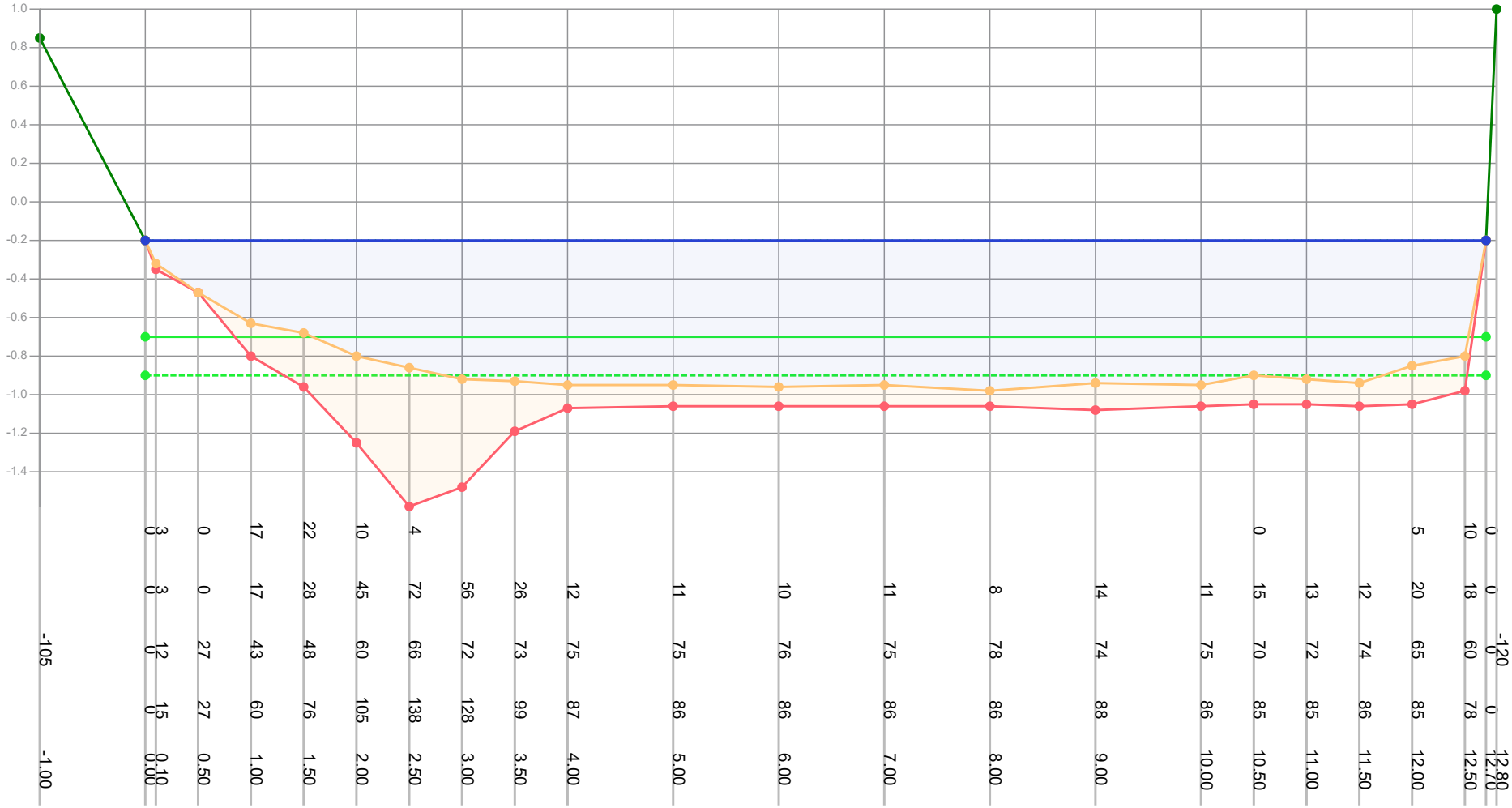


| | | |

# Profiel: 1067

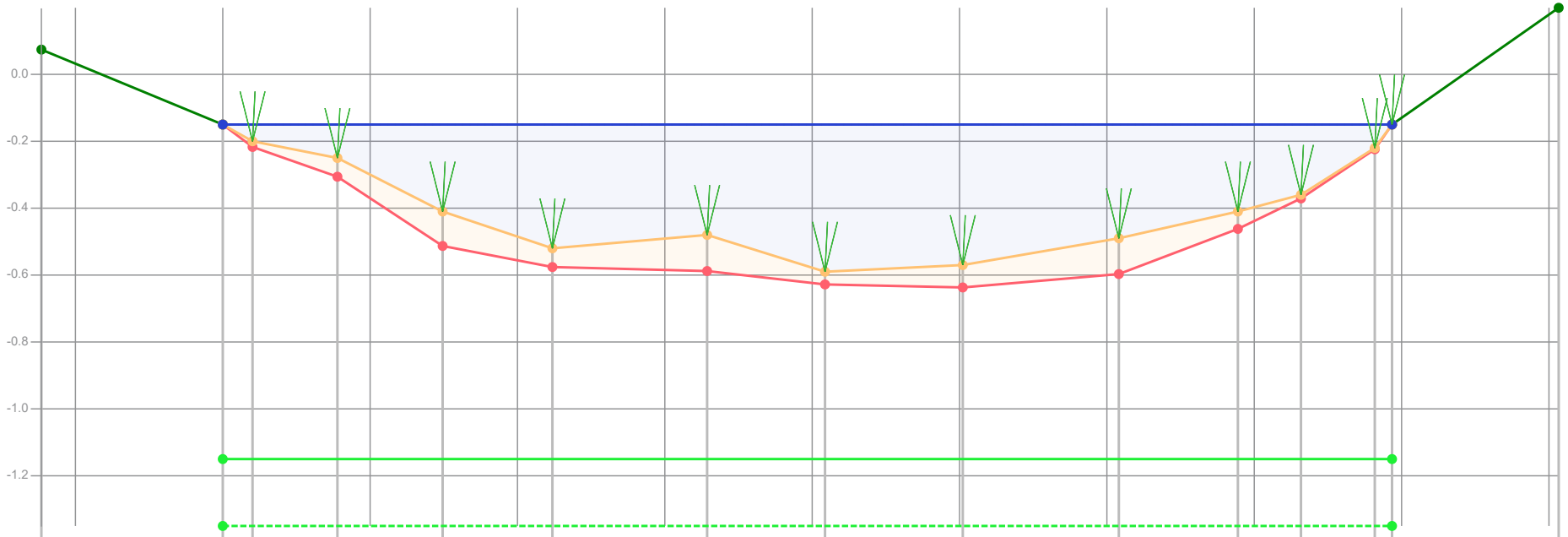


| | | |

# Profiel: 1068

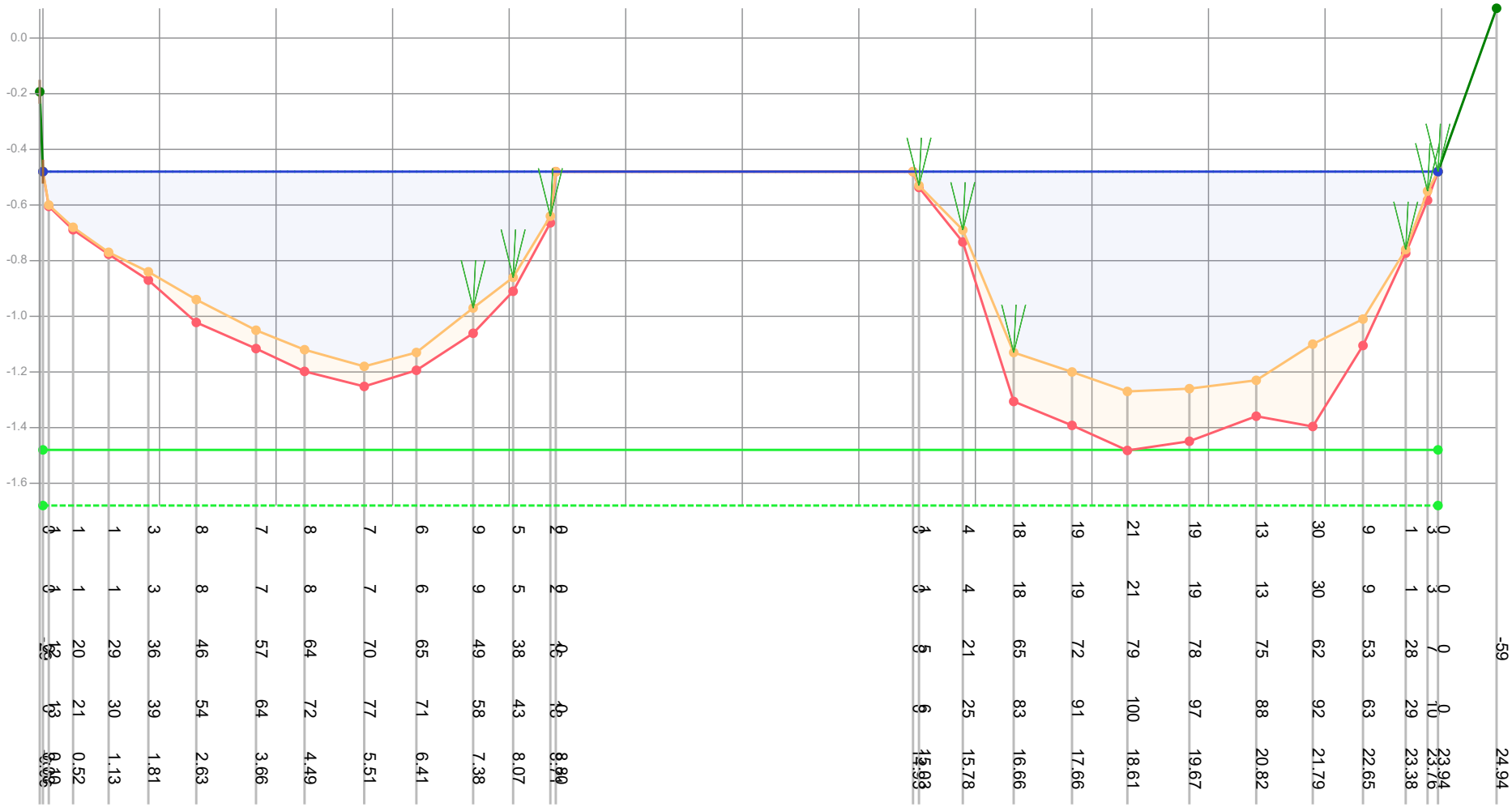


| | | |

# Profiel: 1069

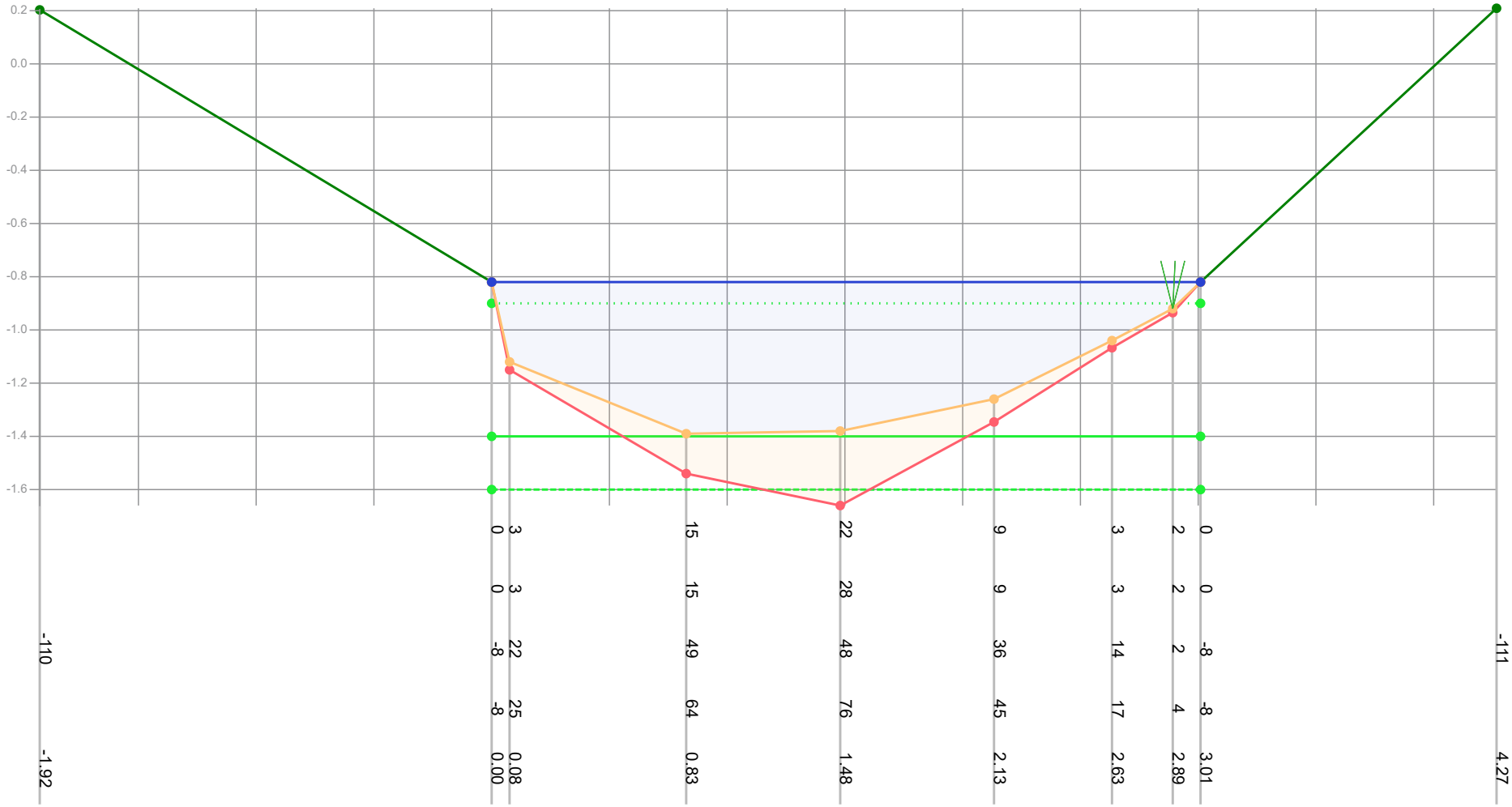


Legenda

- Gemeten waterniveau
- Bovenkant slib
- Vastebodem
- Oever
- TI18297_legger

Patronen:

- Inpeiling
- Uitpeiling
- Waterpeil legger
- Leggerprofiel
- Onderhoudsprofiel

| | | | |
|---|---|---|---|
| Waterpeil legger / Schouwpeil | -0.90 mNAP | Opnamepeil inpeiling | -0.82 mNAP |
| Leggerdiepte | -1.40 mNAP | Max. diepte inp. | 0.49 m tov waterpeil legger |
| Onderhoudsdiepte | -1.60 mNAP | | |
| Representatieve lengte | 66.00 m | | |

Opm. inpeiling

| | |
|---|---|
| Opdrachtgever | Gemeente Waadhoeke |
| Projectcode | TI21081 |
| Projectnaam | Baggerplan gemeente Waadhoeke |
| Profiel | 1069 |
| Opname op | 17-8-2021 |
| Status | Definitief |
| Leggerwaarden | TI18297_legger |

export vanuit WIT op 29-9-2021


TIJHUIS INGENIEURS

Tijhuis Ingenieurs BV
tel. 0229 - 272 000
e-mail: info@tijhuisingenieurs.nl
www.tijhuisingenieurs.nl

# Profiel: 1070




Legenda

- Gemeten waterniveau
- Bovenkant slib
- Vastebodem
- Oever
- TI18297_legger

Patronen:

- Inpeiling
- Uitpeiling
- Waterpeil legger
- Leggerprofiel
- Onderhoudsprofiel

| | | | |
|---|---|---|---|
| Waterpeil legger / Schouwpeil | 0.00 mNAP | Opnamepeil inpeiling | 0.77 mNAP |
| Leggerdiepte | -0.50 mNAP | Max. diepte inp. | -0.77 m tov waterpeil legger |
| Onderhoudsdiepte | -0.70 mNAP | | |
| Representatieve lengte | 26.00 m | | |
| Opm. inpeiling | Droge greppel | | |

| | |
|---|---|
| Opdrachtgever | Gemeente Waadhoeke |
| Projectcode | TI21081 |
| Projectnaam | Baggerplan gemeente Waadhoeke |
| Profiel | 1070 |
| Opname op | 13-8-2021 |
| Status | Definitief |
| Leggerwaarden | TI18297_legger |

export vanuit WIT op 29-9-2021


TIJHUIS INGENIEURS

Tijhuis Ingenieurs BV
tel. 0229 - 272 000
e-mail: info@tijhuisingenieurs.nl
www.tijhuisingenieurs.nl

# Profiel: 1071

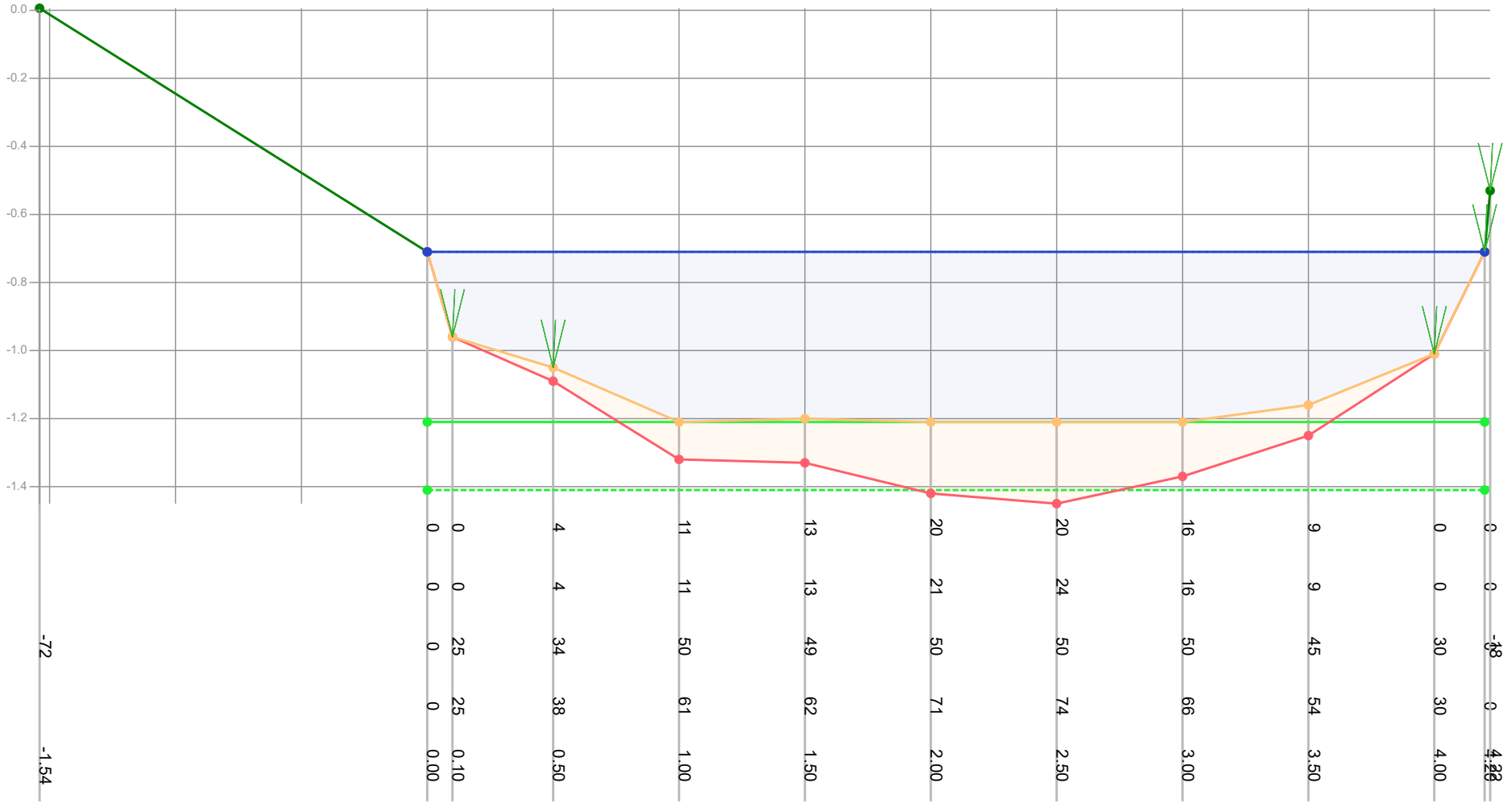


| | | |

# Profiel: 1072

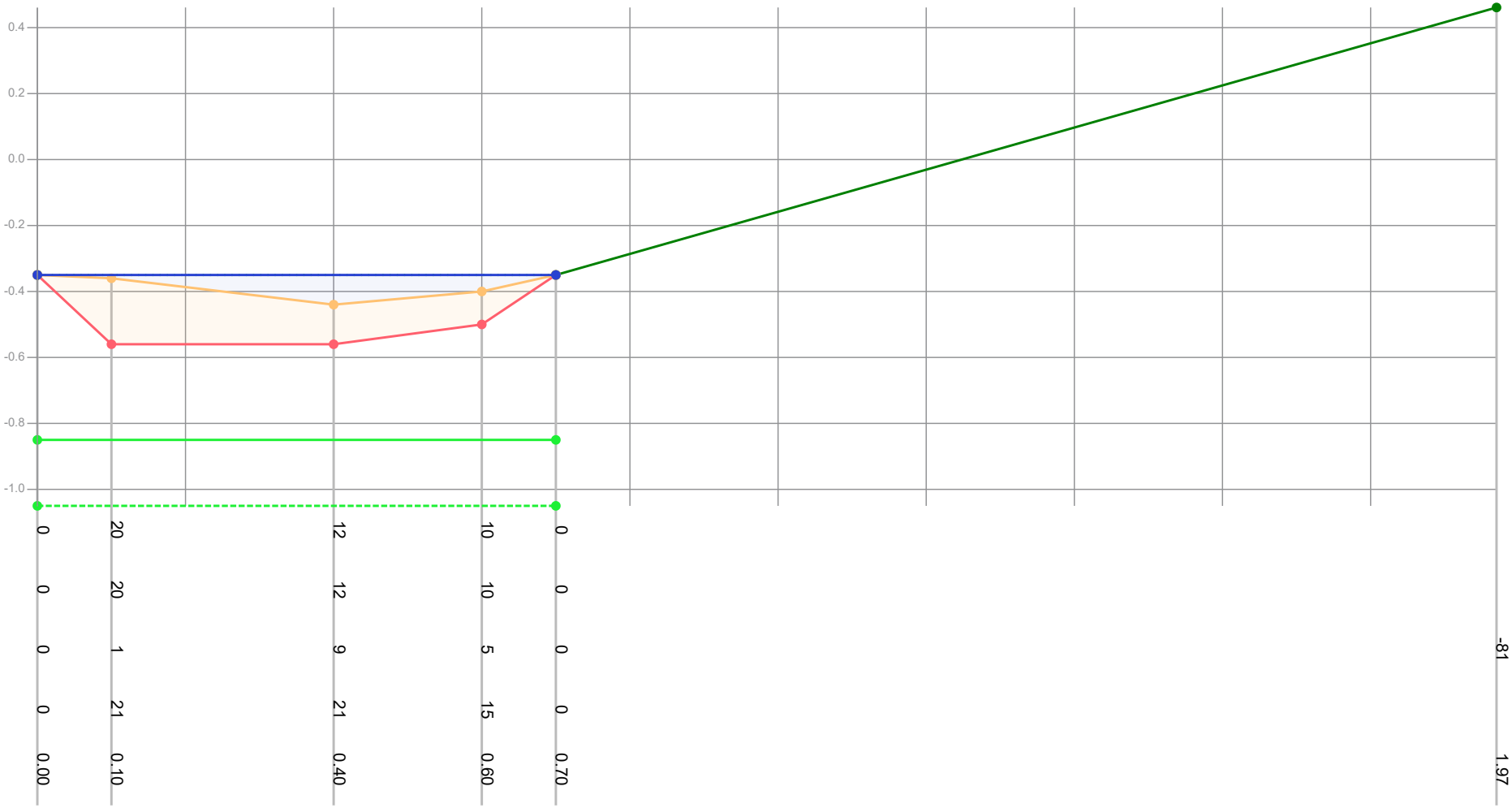


| | | |

# Profiel: 1073

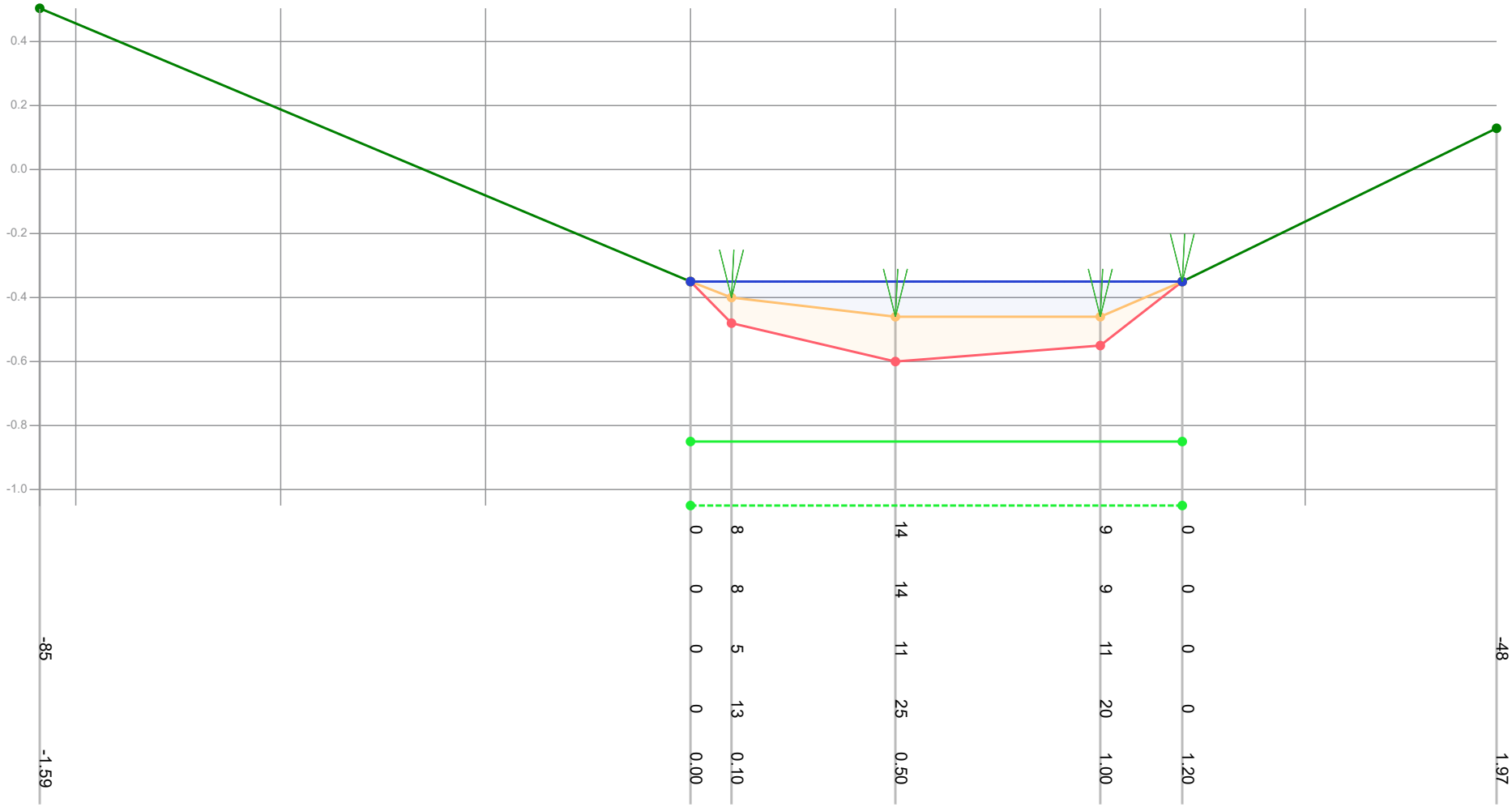


| | | | | | | | | | | | | | |
|---|---|---|---|---|---|---|---|---|---|---|---|---|---|
| Dikte te verwijderen (cm) | | | | 0 | 8 | | 14 | | 9 | | 0 | | |
| Dikte sliblaag (cm) | | | | 0 | 8 | | 14 | | 9 | | 0 | | |
| Bovenkant slib (cm) | -85 | | | 0 | 5 | | 11 | | 11 | | 0 | | -48 |
| Bestaande hoogte (cm) | | | | 0 | 13 | | 25 | | 20 | | 0 | | |
| Afstand (m tov nulpunt) | -1.59 | | | 0.00 | 0.10 | | 0.50 | | 1.00 | | 1.20 | | 1.97 |

Legenda
- Gemeten waterniveau
- Bovenkant slib
- Vastebodem
- Oever
- TI18297_legger

Patronen:
- Inpeiling
- Uitpeiling
- Waterpeil legger
- Leggerprofiel
- Onderhoudsprofiel

| | | | |
|---|---|---|---|
| Waterpeil legger / Schouwpeil | -0.35 mNAP | Opnamepeil inpeiling | -0.35 mNAP |
| Leggerdiepte | -0.85 mNAP | Max. diepte inp. | 0.11 m tov waterpeil legger |
| Onderhoudsdiepte | -1.05 mNAP | | |
| Representatieve lengte | 42.00 m | | |

Opm. inpeiling

| | |
|---|---|
| Opdrachtgever | Gemeente Waadhoeke |
| Projectcode | TI21081 |
| Projectnaam | Baggerplan gemeente Waadhoeke |
| Profiel | 1073 |
| Opname op | 13-8-2021 |
| Status | Definitief |
| Leggerwaarden | TI18297_legger |

export vanuit WIT op 29-9-2021

TIJHUIS INGENIEURS
Tijhuis Ingenieurs BV
tel. 0229 - 272 000
e-mail: info@tijhuisingenieurs.nl
www.tijhuisingenieurs.nl

# Profiel: 1074

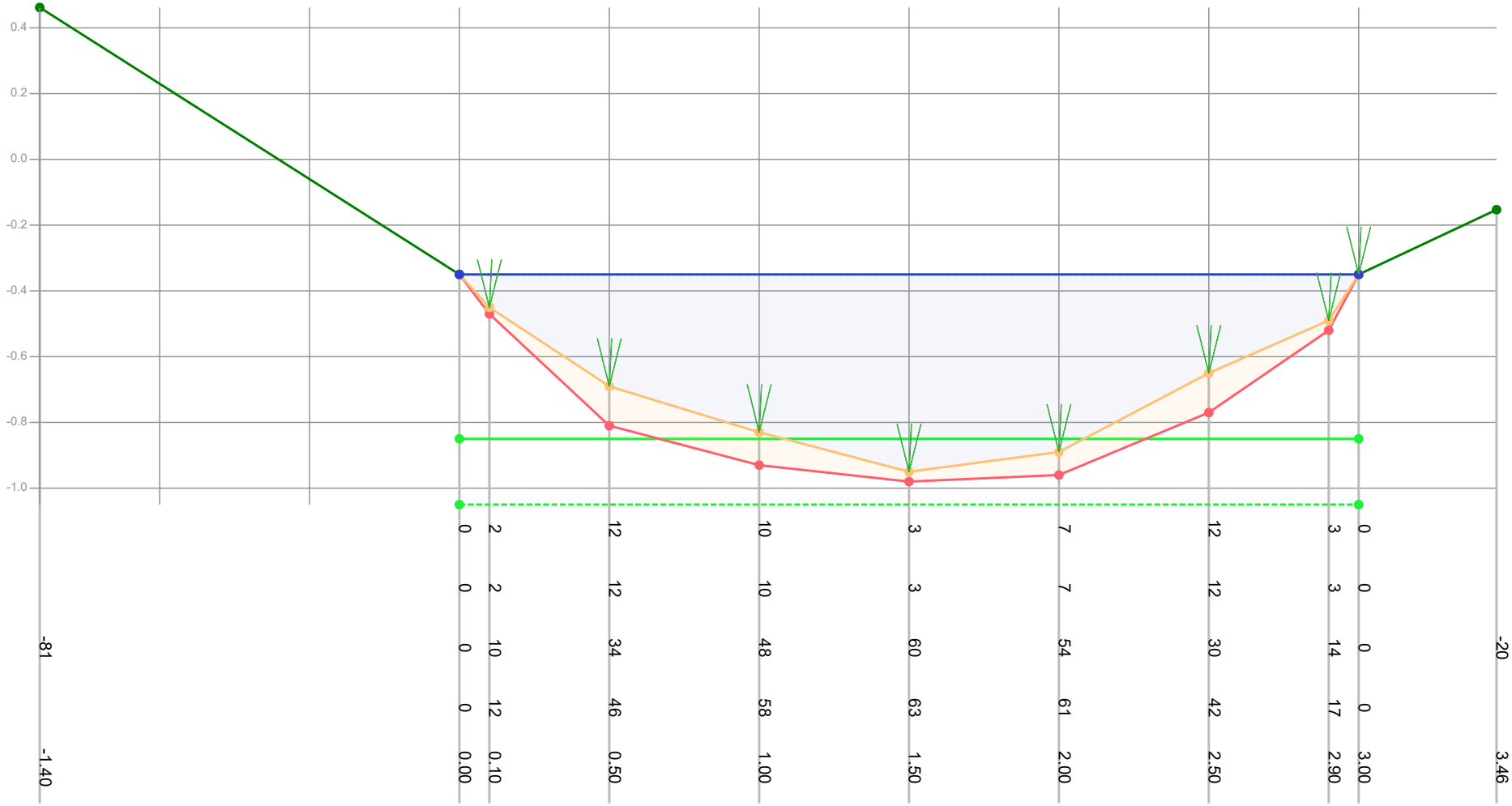


| | | |

# Profiel: 1075

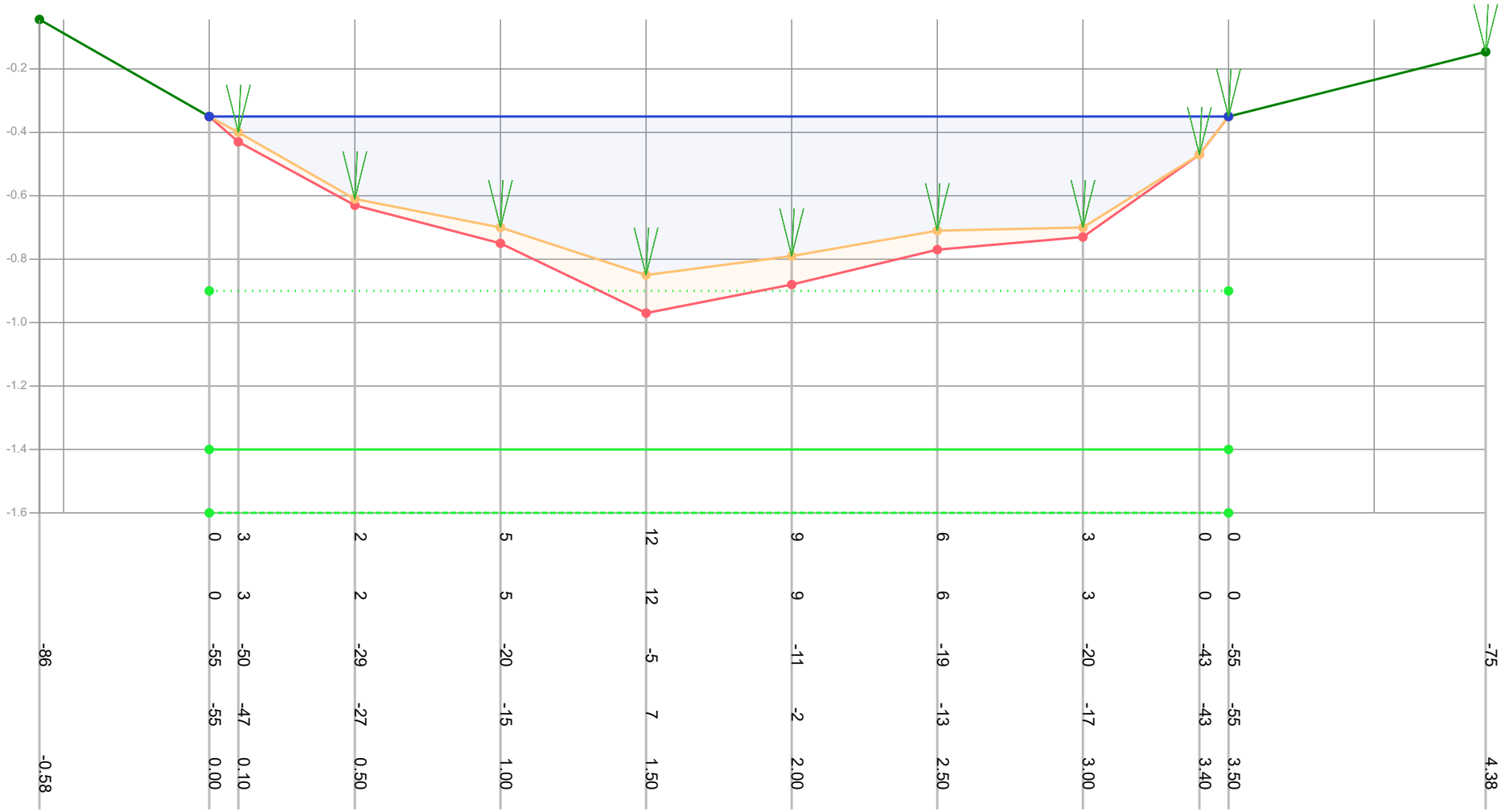


Legenda

- Gemeten waterniveau
- Bovenkant slib
- Vastebodem
- Oever
- TI18297_legger

Patronen:

- Inpeiling
- Uitpeiling
- Waterpeil legger
- Leggerprofiel
- Onderhoudsprofiel

| | | | |
|---|---|---|---|
| Waterpeil legger / Schouwpeil | -0.90 mNAP | Opnamepeil inpeiling | -0.35 mNAP |
| Leggerdiepte | -1.40 mNAP | Max. diepte inp. | -0.05 m tov waterpeil legger |
| Onderhoudsdiepte | -1.60 mNAP | | |
| Representatieve lengte | 48.00 m | | |

| | |
|---|---|
| Opm. inpeiling | Sloot vol riet, onnauwkeurige peiling |

| | |
|---|---|
| Opdrachtgever | Gemeente Waadhoeke |
| Projectcode | TI21081 |
| Projectnaam | Baggerplan gemeente Waadhoeke |
| Profiel | 1075 |
| Opname op | 13-8-2021 |
| Status | Definitief |
| Leggerwaarden | TI18297_legger |

export vanuit WIT op 29-9-2021


TIJHUIS INGENIEURS

Tijhuis Ingenieurs BV
tel. 0229 - 272 000
e-mail: info@tijhuisingenieurs.nl
www.tijhuisingenieurs.nl

# Profiel: 1076

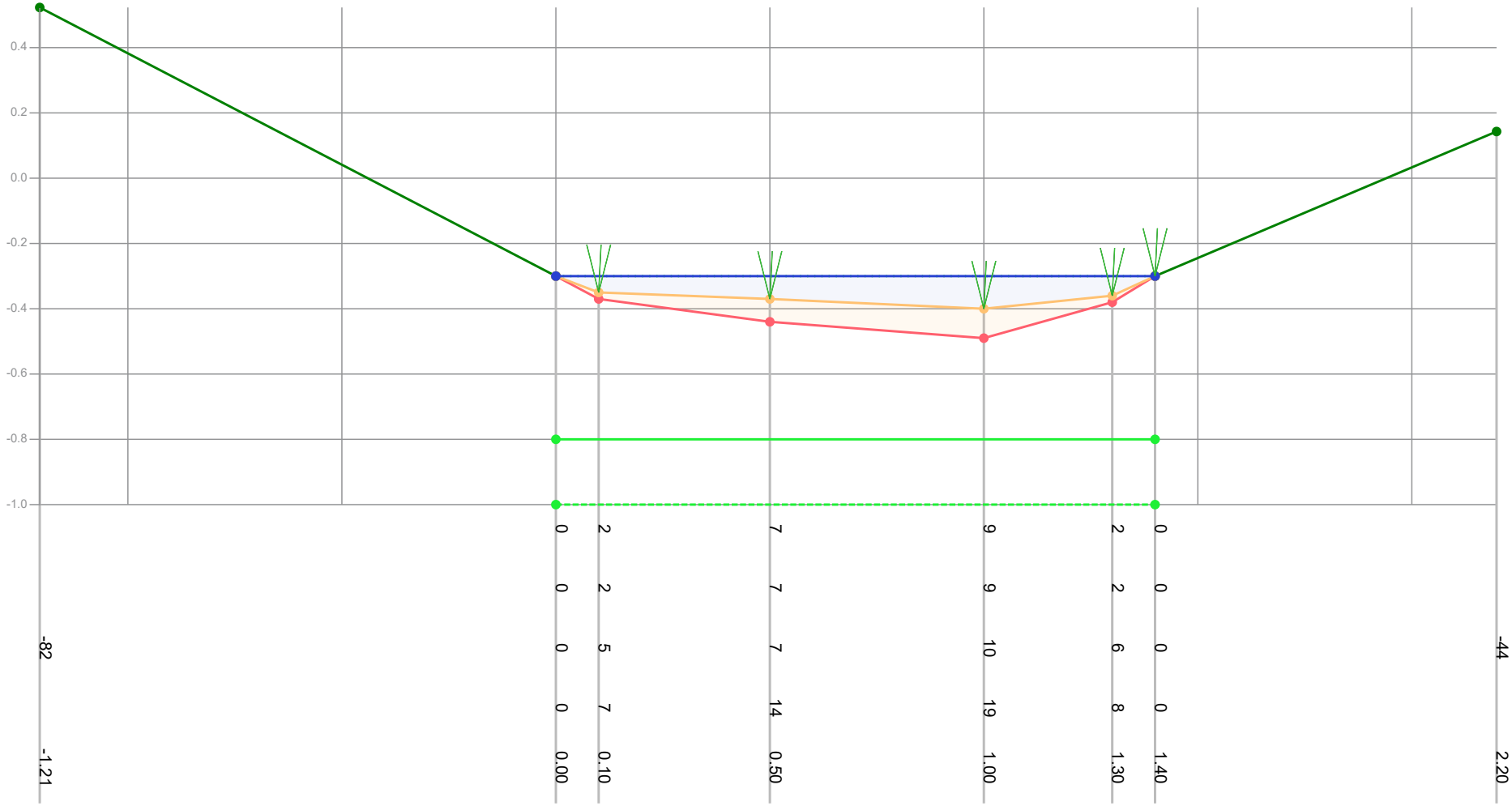


Legenda

- Gemeten waterniveau
- Bovenkant slib
- Vastebodem
- Oever
- TI18297_legger

Patronen:

- Inpeiling
- Uitpeiling
- Waterpeil legger
- Leggerprofiel
- Onderhoudsprofiel

| | | | |
|---|---|---|---|
| Waterpeil legger / Schouwpeil | -0.30 mNAP | Opnamepeil inpeiling | -0.30 mNAP |
| Leggerdiepte | -0.80 mNAP | Max. diepte inp. | 0.1 m tov waterpeil legger |
| Onderhoudsdiepte | -1.00 mNAP | | |
| Representatieve lengte | 12.00 m | | |

Opm. inpeiling

| | |
|---|---|
| Opdrachtgever | Gemeente Waadhoeke |
| Projectcode | TI21081 |
| Projectnaam | Baggerplan gemeente Waadhoeke |
| Profiel | 1076 |
| Opname op | 13-8-2021 |
| Status | Definitief |
| Leggerwaarden | TI18297_legger |

export vanuit WIT op 29-9-2021


TIJHUIS INGENIEURS

Tijhuis Ingenieurs BV
tel. 0229 - 272 000
e-mail: info@tijhuisingenieurs.nl
www.tijhuisingenieurs.nl

# Profiel: 1077

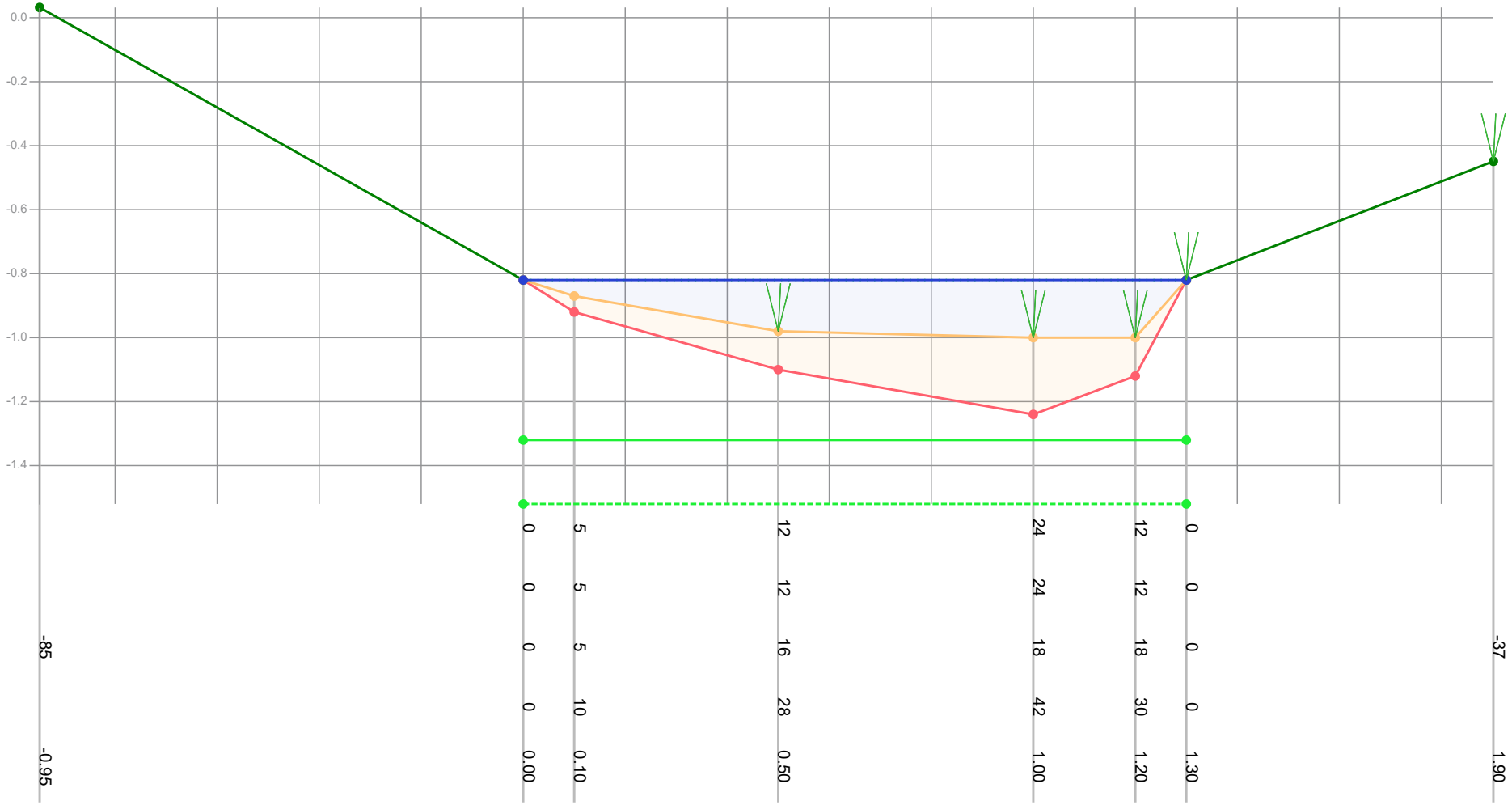


Legenda

- Gemeten waterniveau
- Bovenkant slib
- Vastebodem
- Oever
- TI18297_legger

Patronen:

- Inpeiling
- Uitpeiling
- Waterpeil legger
- Leggerprofiel
- Onderhoudsprofiel

| | | | |
|---|---|---|---|
| Waterpeil legger / Schouwpeil | -0.82 mNAP | Opnamepeil inpeiling | -0.82 mNAP |
| Leggerdiepte | -1.32 mNAP | Max. diepte inp. | 0.18 m tov waterpeil legger |
| Onderhoudsdiepte | -1.52 mNAP | | |
| Representatieve lengte | 222.00 m | | |

Opm. inpeiling

| | |
|---|---|
| Opdrachtgever | Gemeente Waadhoeke |
| Projectcode | TI21081 |
| Projectnaam | Baggerplan gemeente Waadhoeke |
| Profiel | 1077 |
| Opname op | 13-8-2021 |
| Status | Definitief |
| Leggerwaarden | TI18297_legger |

export vanuit WIT op 29-9-2021


TIJHUIS INGENIEURS

Tijhuis Ingenieurs BV
tel. 0229 - 272 000
e-mail: info@tijhuisingenieurs.nl
www.tijhuisingenieurs.nl

# Profiel: 1078

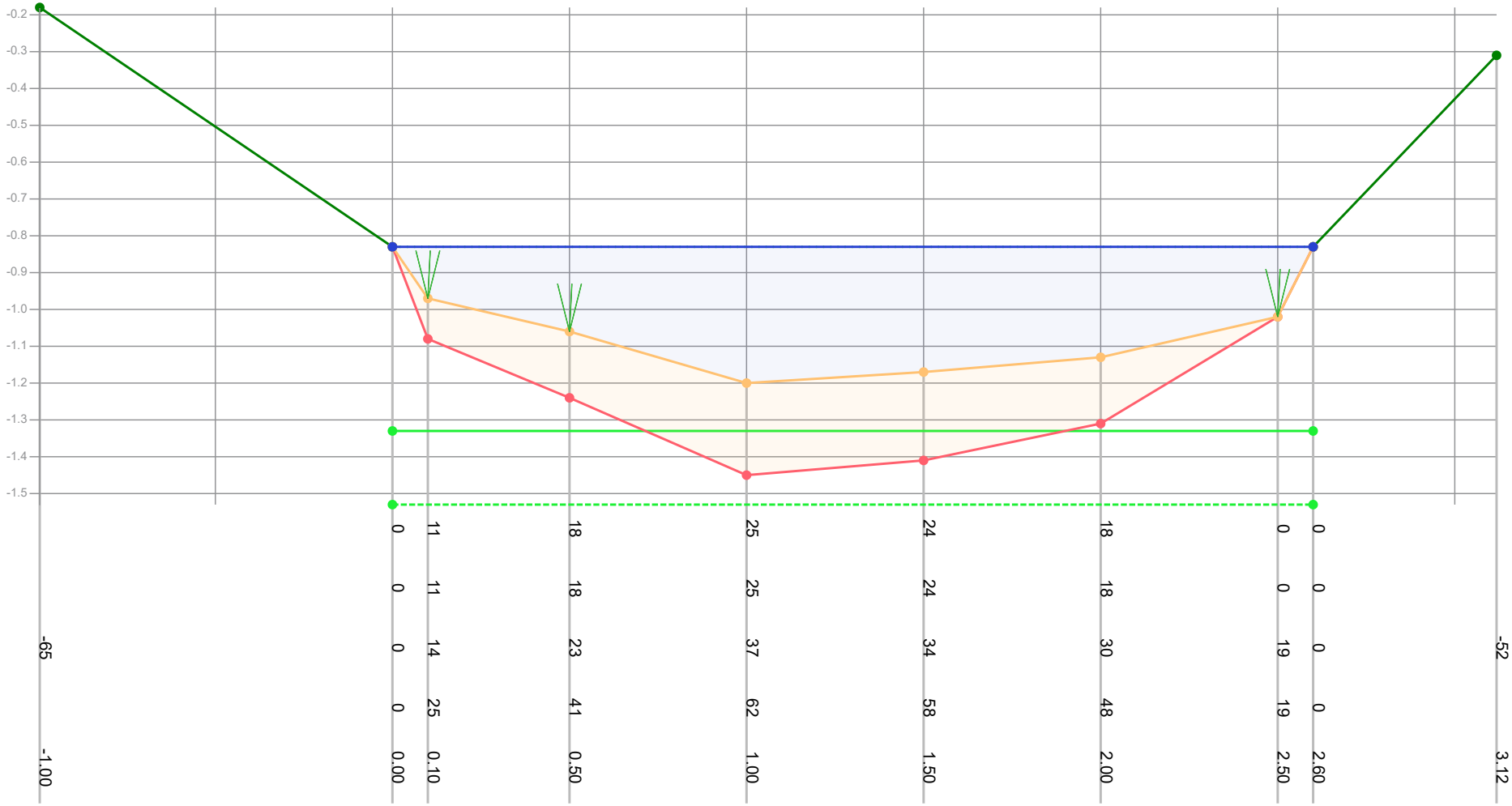


| | | | | | | | | | | | | |
|---|---|---|---|---|---|---|---|---|---|---|---|---|
| Dikte te verwijderen (cm) | | | 0 | 11 | 18 | 25 | 24 | 18 | 0 | 0 | | |
| Dikte sliblaag (cm) | | | 0 | 11 | 18 | 25 | 24 | 18 | 0 | 0 | | |
| Bovenkant slib (cm) | -65 | | 0 | 14 | 23 | 37 | 34 | 30 | 19 | 0 | | -52 |
| Bestaande hoogte (cm) | | | 0 | 25 | 41 | 62 | 58 | 48 | 19 | 0 | | |
| Afstand (m tov nulpunt) | -1.00 | | 0.00 | 0.10 | 0.50 | 1.00 | 1.50 | 2.00 | 2.50 | 2.60 | | 3.12 |

Legenda
- Gemeten waterniveau
- Bovenkant slib
- Vastebodem
- Oever
- TI18297_legger

Patronen:
- Inpeiling
- Uitpeiling
- Waterpeil legger
- Leggerprofiel
- Onderhoudsprofiel

| | | | |
|---|---|---|---|
| Waterpeil legger / Schouwpeil | -0.83 mNAP | Opnamepeil inpeiling | -0.83 mNAP |
| Leggerdiepte | -1.33 mNAP | Max. diepte inp. | 0.37 m tov waterpeil legger |
| Onderhoudsdiepte | -1.53 mNAP | | |
| Representatieve lengte | 56.00 m | | |

Opm. inpeiling

| | |
|---|---|
| Opdrachtgever | Gemeente Waadhoeke |
| Projectcode | TI21081 |
| Projectnaam | Baggerplan gemeente Waadhoeke |
| Profiel | 1078 |
| Opname op | 13-8-2021 |
| Status | Definitief |
| Leggerwaarden | TI18297_legger |

export vanuit WIT op 29-9-2021

TIJHUIS INGENIEURS
Tijhuis Ingenieurs BV
tel. 0229 - 272 000
e-mail: info@tijhuisingenieurs.nl
www.tijhuisingenieurs.nl

# Profiel: 1079

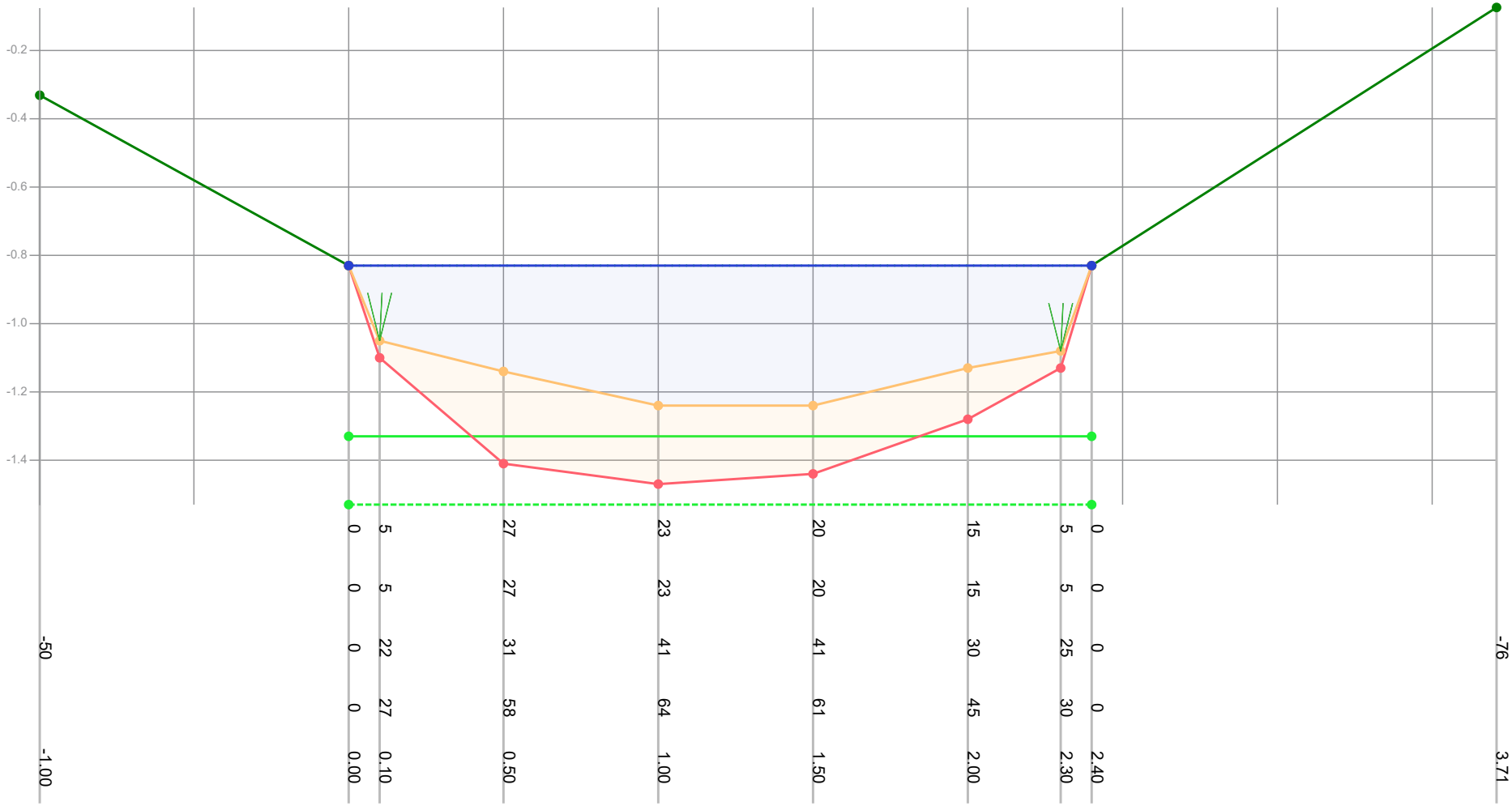


| | | | | | | | | | | | | | |
|---|---|---|---|---|---|---|---|---|---|---|---|---|---|
| Dikte te verwijderen (cm) | | 0 | 5 | 27 | 23 | 20 | 15 | 5 | 0 | | | | |
| Dikte sliblaag (cm) | | 0 | 5 | 27 | 23 | 20 | 15 | 5 | 0 | | | | |
| Bovenkant slib (cm) | -50 | 0 | 22 | 31 | 41 | 41 | 30 | 25 | 0 | | | | -76 |
| Bestaande hoogte (cm) | | 0 | 27 | 58 | 64 | 61 | 45 | 30 | 0 | | | | |
| Afstand (m tov nulpunt) | -1.00 | 0.00 | 0.10 | 0.50 | 1.00 | 1.50 | 2.00 | 2.30 | 2.40 | | | | 3.71 |

Legenda
- Gemeten waterniveau
- Bovenkant slib
- Vastebodem
- Oever
- TI18297_legger

Patronen:
- Inpeiling
- Uitpeiling
- Waterpeil legger
- Leggerprofiel
- Onderhoudsprofiel

| | | | |
|---|---|---|---|
| Waterpeil legger / Schouwpeil | -0.83 mNAP | Opnamepeil inpeiling | -0.83 mNAP |
| Leggerdiepte | -1.33 mNAP | Max. diepte inp. | 0.41 m tov waterpeil legger |
| Onderhoudsdiepte | -1.53 mNAP | | |
| Representatieve lengte | 78.00 m | | |

Opm. inpeiling

| | |
|---|---|
| Opdrachtgever | Gemeente Waadhoeke |
| Projectcode | TI21081 |
| Projectnaam | Baggerplan gemeente Waadhoeke |
| Profiel | 1079 |
| Opname op | 13-8-2021 |
| Status | Definitief |
| Leggerwaarden | TI18297_legger |

export vanuit WIT op 29-9-2021

TIJHUIS INGENIEURS
Tijhuis Ingenieurs BV
tel. 0229 - 272 000
e-mail: info@tijhuisingenieurs.nl
www.tijhuisingenieurs.nl

# Profiel: 1080

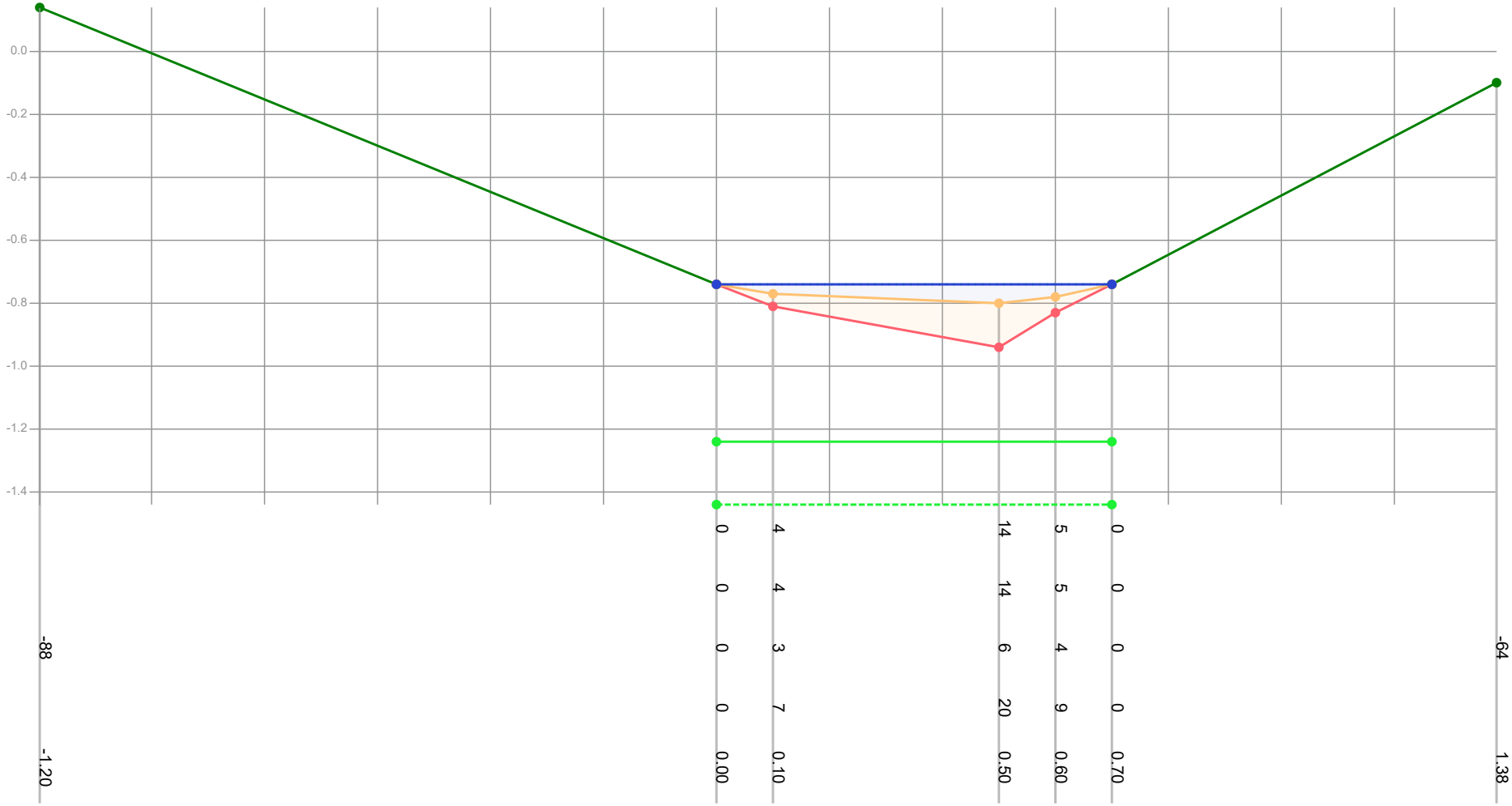


Legenda

- Gemeten waterniveau
- Bovenkant slib
- Vastebodem
- Oever
- TI18297_legger

Patronen:

- Inpeiling
- Uitpeiling
- Waterpeil legger
- Leggerprofiel
- Onderhoudsprofiel

| | | | |
|---|---|---|---|
| Waterpeil legger / Schouwpeil | -0.74 mNAP | Opnamepeil inpeiling | -0.74 mNAP |
| Leggerdiepte | -1.24 mNAP | Max. diepte inp. | 0.06 m tov waterpeil legger |
| Onderhoudsdiepte | -1.44 mNAP | | |
| Representatieve lengte | 92.00 m | | |

Opm. inpeiling

| | |
|---|---|
| Opdrachtgever | Gemeente Waadhoeke |
| Projectcode | TI21081 |
| Projectnaam | Baggerplan gemeente Waadhoeke |
| Profiel | 1080 |
| Opname op | 13-8-2021 |
| Status | Definitief |
| Leggerwaarden | TI18297_legger |

export vanuit WIT op 29-9-2021


TIJHUIS INGENIEURS

Tijhuis Ingenieurs BV
tel. 0229 - 272 000
e-mail: info@tijhuisingenieurs.nl
www.tijhuisingenieurs.nl

# Profiel: 1081

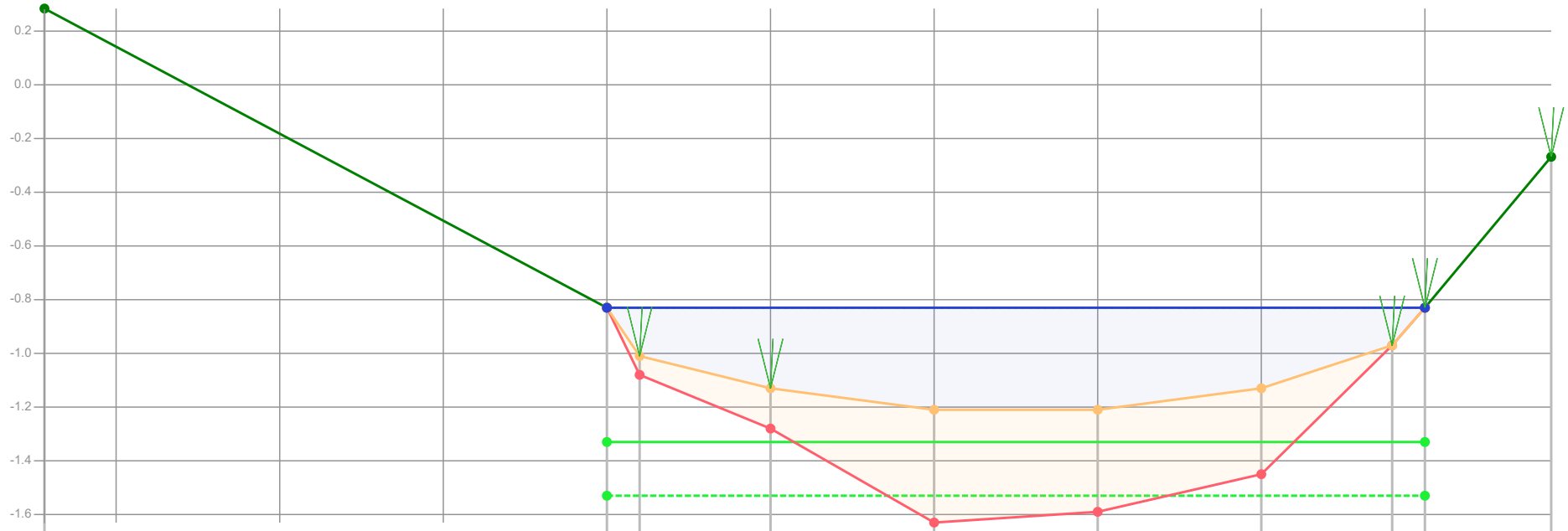


| | | | | | | | | | | |
|---|---|---|---|---|---|---|---|---|---|---|
| Dikte te verwijderen (cm) | | 0 | 7 | 15 | 32 | 32 | 32 | 0 | 0 | |
| Dikte sliblaag (cm) | | 0 | 7 | 15 | 42 | 38 | 32 | 0 | 0 | |
| Bovenkant slib (cm) | -111 | 0 | 18 | 30 | 38 | 38 | 30 | 14 | 0 | -56 |
| Bestaande hoogte (cm) | | 0 | 25 | 45 | 80 | 76 | 62 | 14 | 0 | |
| Afstand (m tov nulpunt) | -1.72 | 0.00 | 0.10 | 0.50 | 1.00 | 1.50 | 2.00 | 2.40 | 2.50 | 2.89 |

Legenda

- Gemeten waterniveau
- Bovenkant slib
- Vastebodem
- Oever
- TI18297_legger

Patronen:

- Inpeiling
- Uitpeiling
- Waterpeil legger
- Leggerprofiel
- Onderhoudsprofiel

| | | | |
|---|---|---|---|
| Waterpeil legger / Schouwpeil | -0.83 mNAP | Opnamepeil inpeiling | -0.83 mNAP |
| Leggerdiepte | -1.33 mNAP | Max. diepte inp. | 0.38 m tov waterpeil legger |
| Onderhoudsdiepte | -1.53 mNAP | | |
| Representatieve lengte | 67.00 m | | |

Opm. inpeiling

| | |
|---|---|
| Opdrachtgever | Gemeente Waadhoeke |
| Projectcode | TI21081 |
| Projectnaam | Baggerplan gemeente Waadhoeke |
| Profiel | 1081 |
| Opname op | 16-8-2021 |
| Status | Definitief |
| Leggerwaarden | TI18297_legger |

export vanuit WIT op 29-9-2021


TIJHUIS INGENIEURS

Tijhuis Ingenieurs BV
tel. 0229 - 272 000
e-mail: info@tijhuisingenieurs.nl
www.tijhuisingenieurs.nl

# Profiel: 1082

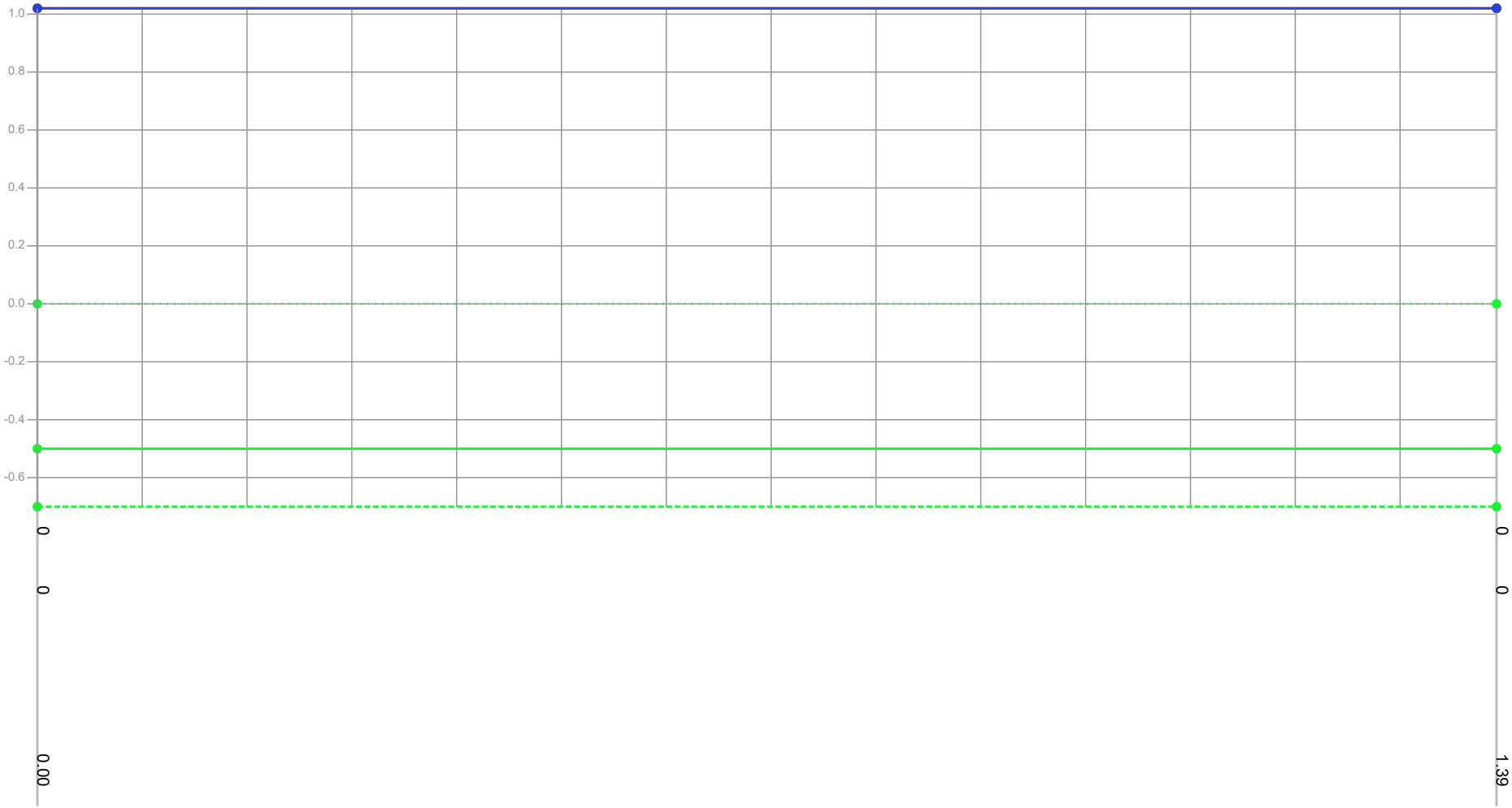


Legenda

- Gemeten waterniveau
- Bovenkant slib
- Vastebodem
- Oever
- TI18297_legger

Patronen:

- Inpeiling
- Uitpeiling
- Waterpeil legger
- Leggerprofiel
- Onderhoudsprofiel

| | | | |
|---|---|---|---|
| Waterpeil legger / Schouwpeil | 0.00 mNAP | Opnamepeil inpeiling | 1.02 mNAP |
| Leggerdiepte | -0.50 mNAP | Max. diepte inp. | -1.02 m tov waterpeil legger |
| Onderhoudsdiepte | -0.70 mNAP | | |
| Representatieve lengte | 62.00 m | | |
| Opm. inpeiling | Droge greppel | | |

| | |
|---|---|
| Opdrachtgever | Gemeente Waadhoeke |
| Projectcode | TI21081 |
| Projectnaam | Baggerplan gemeente Waadhoeke |
| Profiel | 1082 |
| Opname op | 16-8-2021 |
| Status | Definitief |
| Leggerwaarden | TI18297_legger |

export vanuit WIT op 29-9-2021


TIJHUIS INGENIEURS

Tijhuis Ingenieurs BV
tel. 0229 - 272 000
e-mail: info@tijhuisingenieurs.nl
www.tijhuisingenieurs.nl

# Profiel: 1083

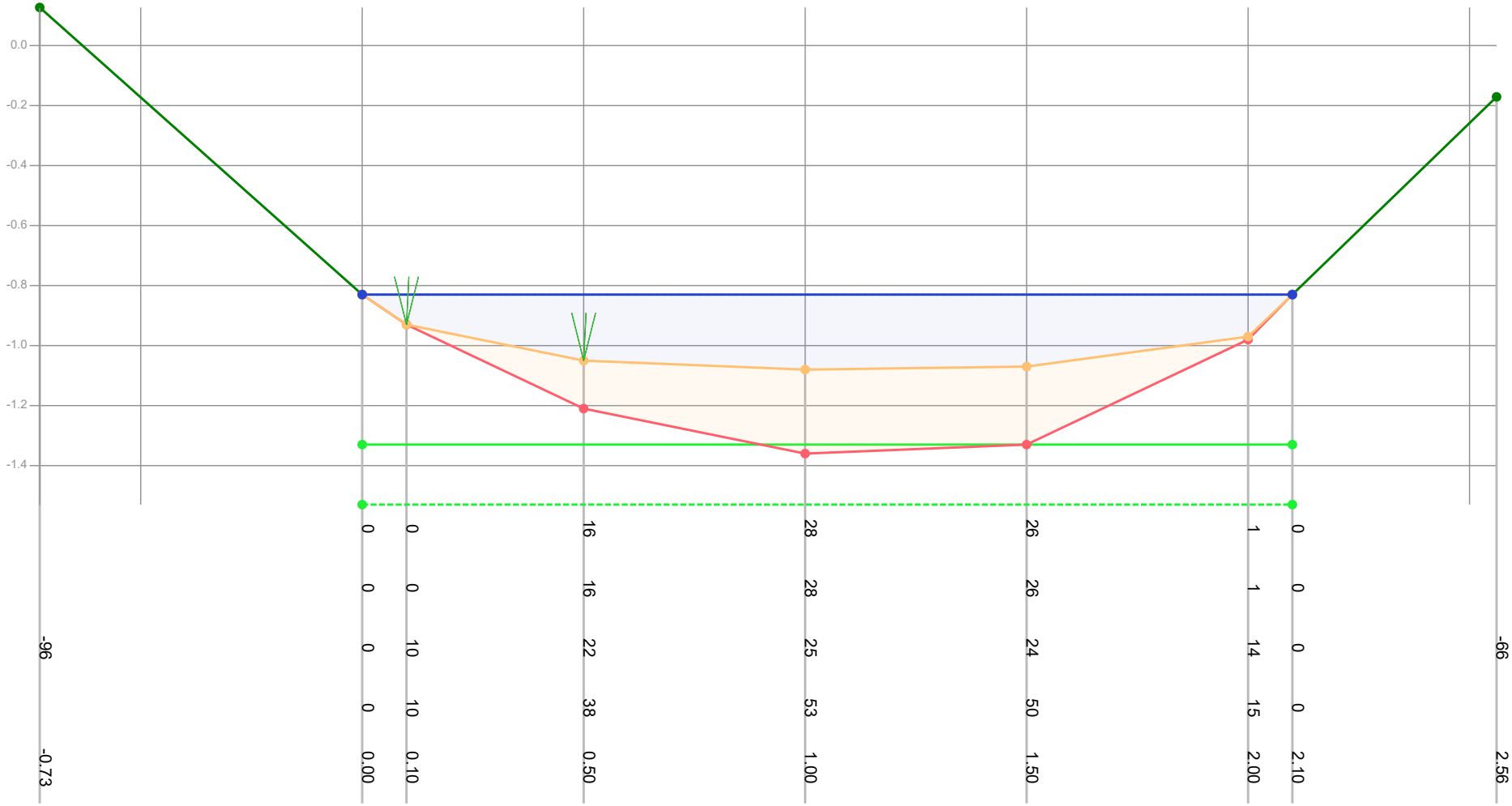


| | | |

# Profiel: 1084

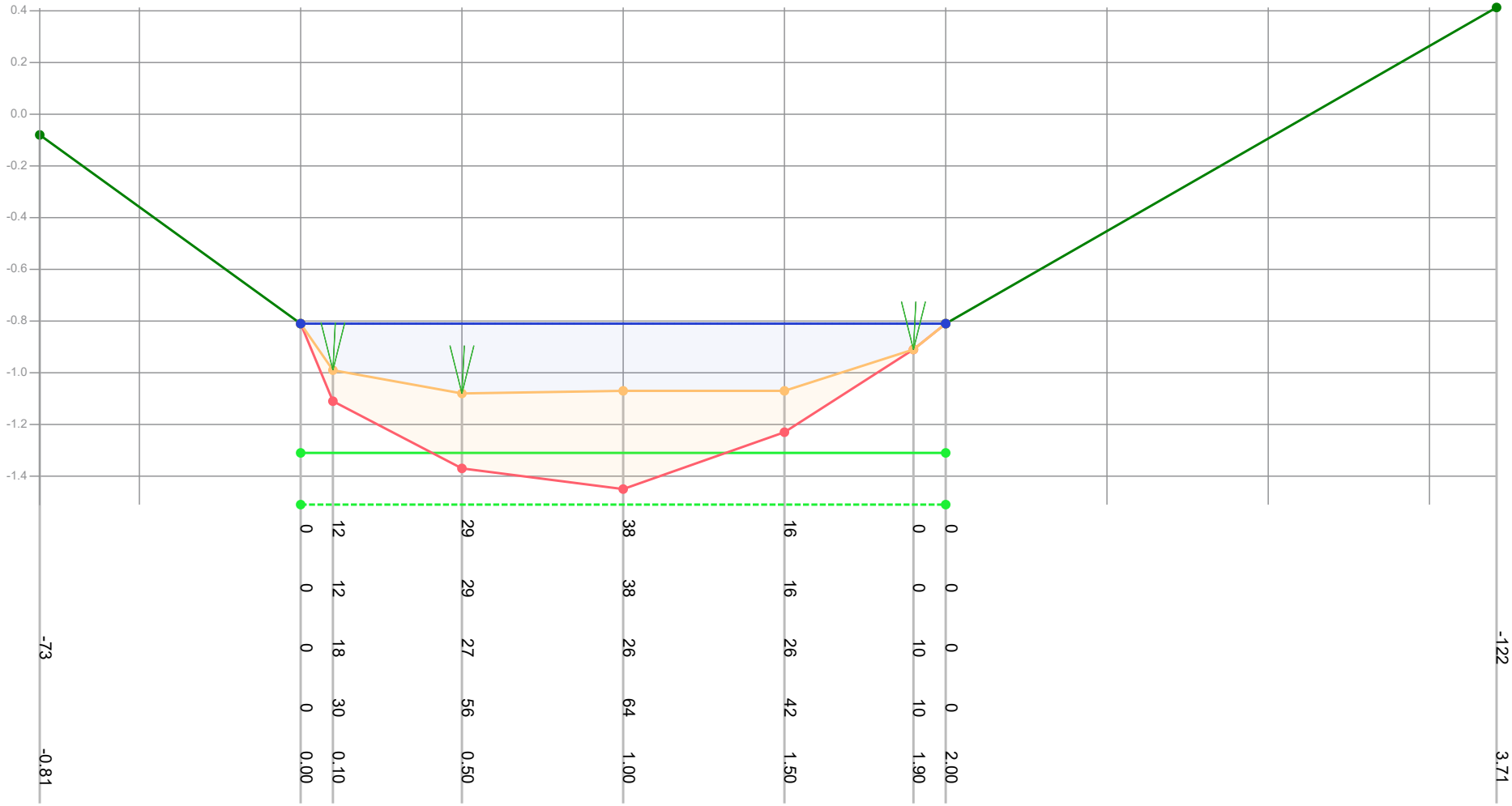


| | | | | | | | | | | | |
|---|---|---|---|---|---|---|---|---|---|---|---|
| Dikte te verwijderen (cm) | | 0 | 12 | 29 | 38 | 16 | 0 | 0 | | | |
| Dikte sliblaag (cm) | | 0 | 12 | 29 | 38 | 16 | 0 | 0 | | | |
| Bovenkant slib (cm) | -73 | 0 | 18 | 27 | 26 | 26 | 10 | 0 | -122 | | |
| Bestaande hoogte (cm) | | 0 | 30 | 56 | 64 | 42 | 10 | 0 | | | |
| Afstand (m tov nulpunt) | -0.81 | 0.00 | 0.10 | 0.50 | 1.00 | 1.50 | 1.90 | 2.00 | 3.71 | | |

Legenda
- Gemeten waterniveau
- Bovenkant slib
- Vastebodem
- Oever
- TI18297_legger

Patronen:
- Inpeiling
- Uitpeiling
- Waterpeil legger
- Leggerprofiel
- Onderhoudsprofiel

| | | | |
|---|---|---|---|
| Waterpeil legger / Schouwpeil | -0.81 mNAP | Opnamepeil inpeiling | -0.81 mNAP |
| Leggerdiepte | -1.31 mNAP | Max. diepte inp. | 0.27 m tov waterpeil legger |
| Onderhoudsdiepte | -1.51 mNAP | | |
| Representatieve lengte | 139.00 m | | |

Opm. inpeiling

| | |
|---|---|
| Opdrachtgever | Gemeente Waadhoeke |
| Projectcode | TI21081 |
| Projectnaam | Baggerplan gemeente Waadhoeke |
| Profiel | 1084 |
| Opname op | 16-8-2021 |
| Status | Definitief |
| Leggerwaarden | TI18297_legger |

export vanuit WIT op 29-9-2021

TIJHUIS INGENIEURS
Tijhuis Ingenieurs BV
tel. 0229 - 272 000
e-mail: info@tijhuisingenieurs.nl
www.tijhuisingenieurs.nl

# Profiel: 1085

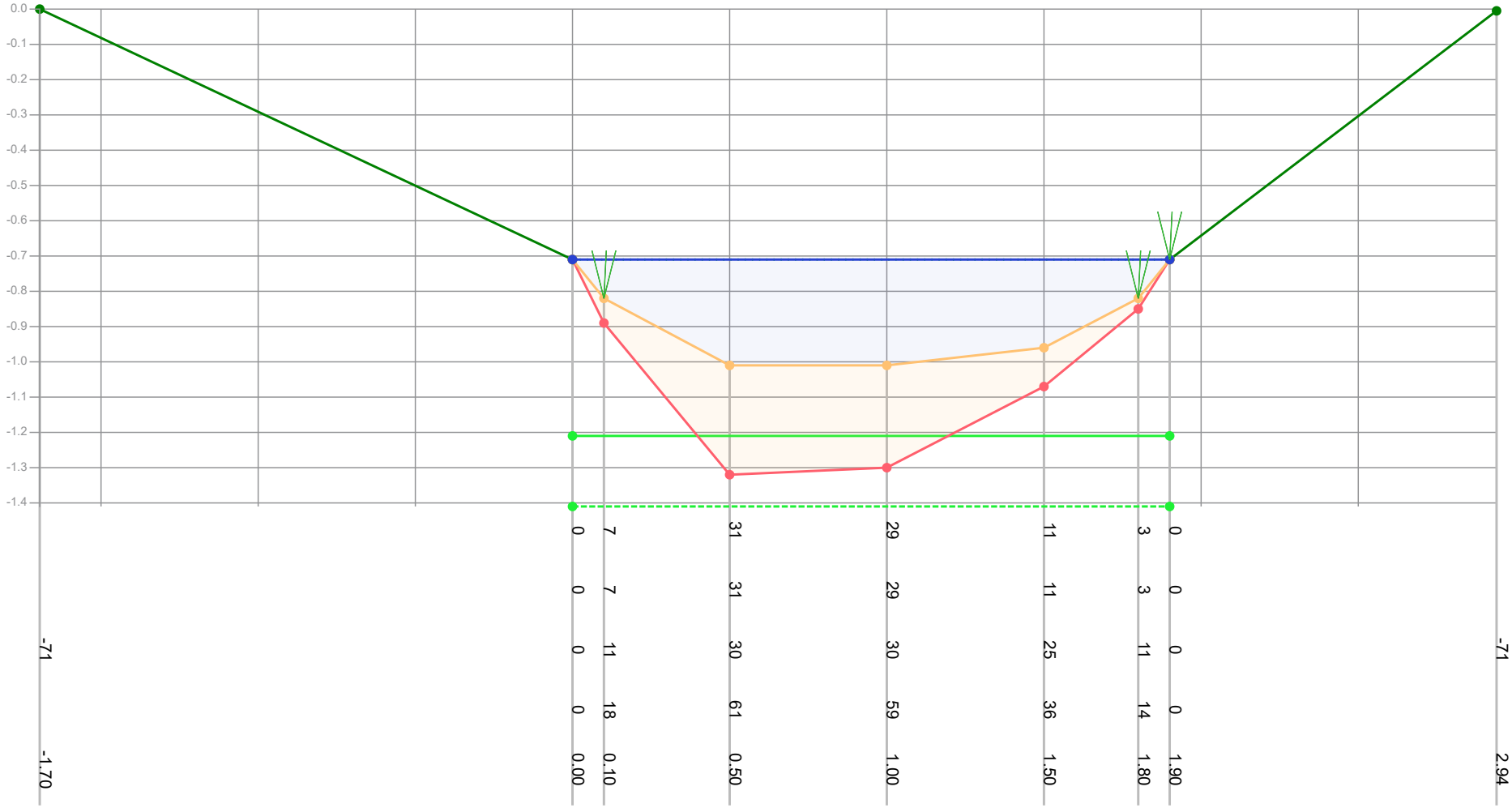


| | | |

# Profiel: 1086

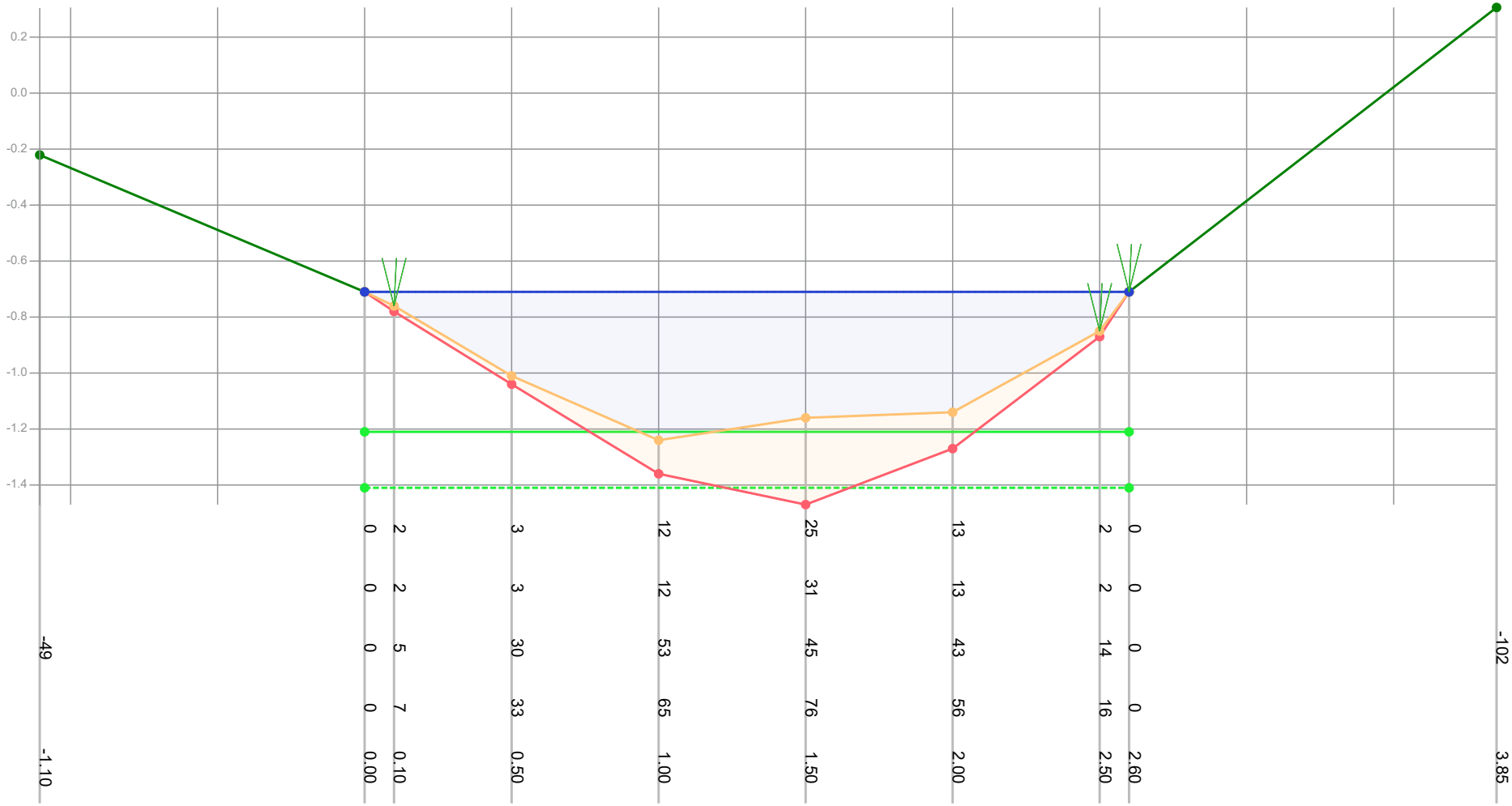


| | | |

# Profiel: 1087

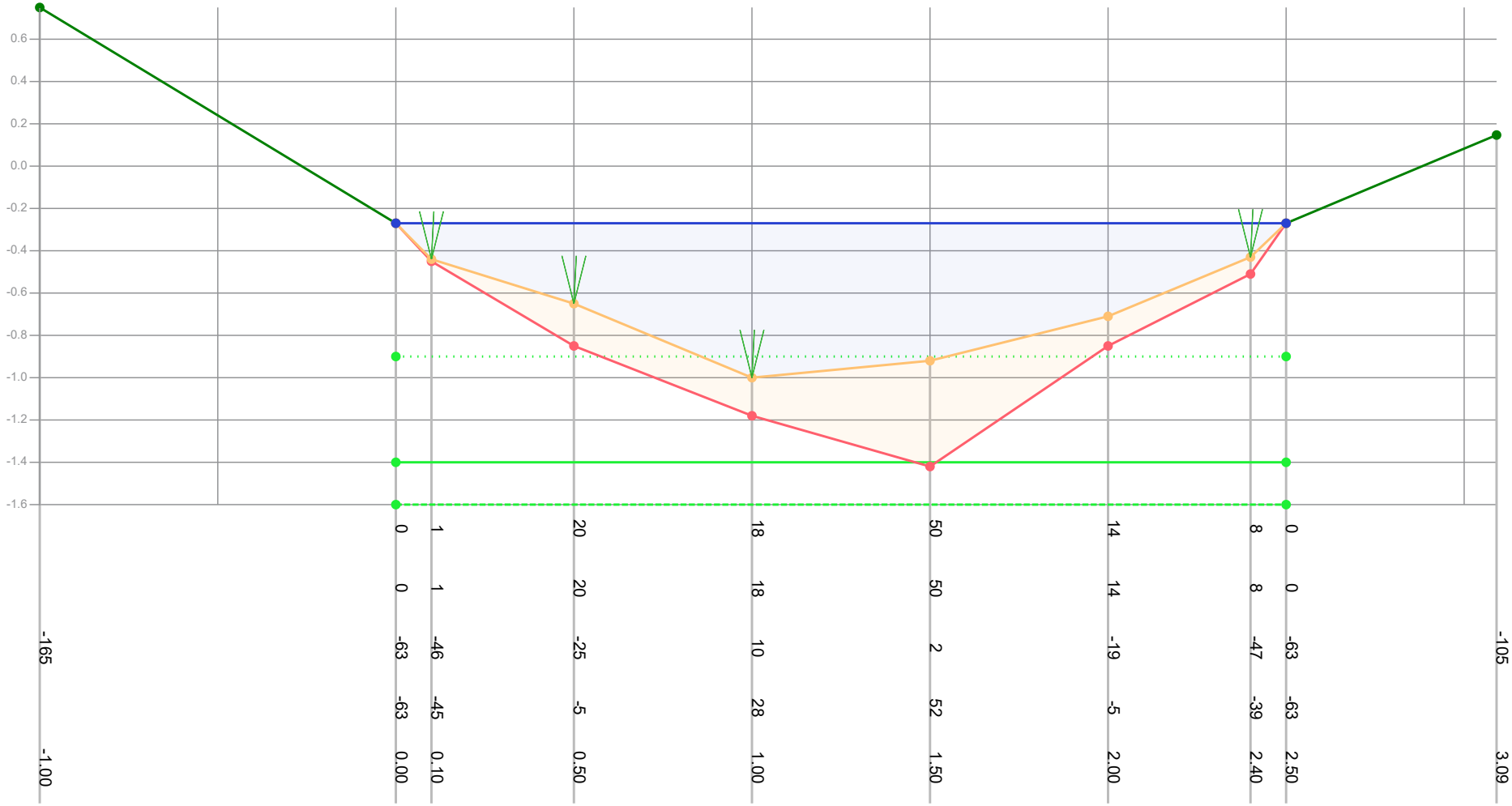


| | | | | | | | | | | | |
|---|---|---|---|---|---|---|---|---|---|---|---|
| Dikte te verwijderen (cm) | | 0 | 1 | 20 | 18 | 50 | 14 | 8 | 0 | | |
| Dikte sliblaag (cm) | | 0 | 1 | 20 | 18 | 50 | 14 | 8 | 0 | | |
| Bovenkant slib (cm) | -165 | -63 | -46 | -25 | 10 | 2 | -19 | -47 | -63 | -105 | |
| Bestaande hoogte (cm) | | -63 | -45 | -5 | 28 | 52 | -5 | -39 | -63 | | |
| Afstand (m tov nulpunt) | -1.00 | 0.00 | 0.10 | 0.50 | 1.00 | 1.50 | 2.00 | 2.40 | 2.50 | 3.09 | |

Legenda

- Gemeten waterniveau
- Bovenkant slib
- Vastebodem
- Oever
- TI18297_legger

Patronen:

- Inpeiling
- Uitpeiling
- Waterpeil legger
- Leggerprofiel
- Onderhoudsprofiel

| | | | |
|---|---|---|---|
| Waterpeil legger / Schouwpeil | -0.90 mNAP | Opnamepeil inpeiling | -0.27 mNAP |
| Leggerdiepte | -1.40 mNAP | Max. diepte inp. | 0.1 m tov waterpeil legger |
| Onderhoudsdiepte | -1.60 mNAP | | |
| Representatieve lengte | 38.00 m | | |

Opm. inpeiling

| | |
|---|---|
| Opdrachtgever | Gemeente Waadhoeke |
| Projectcode | TI21081 |
| Projectnaam | Baggerplan gemeente Waadhoeke |
| Profiel | 1087 |
| Opname op | 16-8-2021 |
| Status | Definitief |
| Leggerwaarden | TI18297_legger |

export vanuit WIT op 29-9-2021

TIJHUIS INGENIEURS

Tijhuis Ingenieurs BV
tel. 0229 - 272 000
e-mail: info@tijhuisingenieurs.nl
www.tijhuisingenieurs.nl

# Profiel: 1088

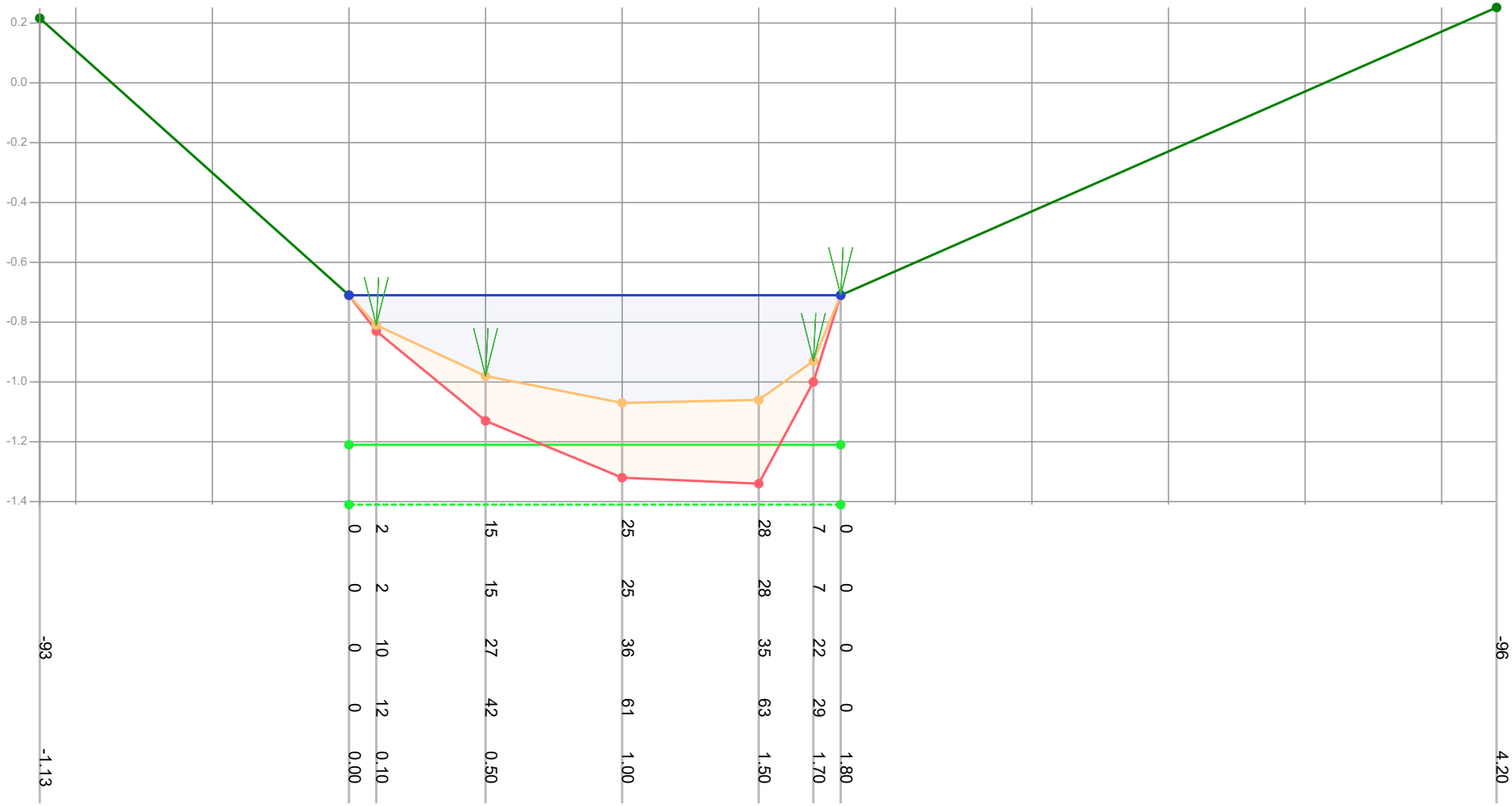


| | | | | | | | | | | | | | |
|---|---|---|---|---|---|---|---|---|---|---|---|---|---|
| Dikte te verwijderen (cm) | | | 0 | 2 | 15 | 25 | 28 | 7 | 0 | | | | |
| Dikte sliblaag (cm) | | | 0 | 2 | 15 | 25 | 28 | 7 | 0 | | | | |
| Bovenkant slib (cm) | -93 | | 0 | 10 | 27 | 36 | 35 | 22 | 0 | | | | -96 |
| Bestaande hoogte (cm) | | | 0 | 12 | 42 | 61 | 63 | 29 | 0 | | | | |
| Afstand (m tov nulpunt) | -1.13 | | 0.00 | 0.10 | 0.50 | 1.00 | 1.50 | 1.70 | 1.80 | | | | 4.20 |

Legenda

- Gemeten waterniveau
- Bovenkant slib
- Vastebodem
- Oever
- TI18297_legger

Patronen:

- Inpeiling
- Uitpeiling
- Waterpeil legger
- Leggerprofiel
- Onderhoudsprofiel

| | | | |
|---|---|---|---|
| Waterpeil legger / Schouwpeil | -0.71 mNAP | Opnamepeil inpeiling | -0.71 mNAP |
| Leggerdiepte | -1.21 mNAP | Max. diepte inp. | 0.36 m tov waterpeil legger |
| Onderhoudsdiepte | -1.41 mNAP | | |
| Representatieve lengte | 78.00 m | | |

Opm. inpeiling

| | |
|---|---|
| Opdrachtgever | Gemeente Waadhoeke |
| Projectcode | TI21081 |
| Projectnaam | Baggerplan gemeente Waadhoeke |
| Profiel | 1088 |
| Opname op | 16-8-2021 |
| Status | Definitief |
| Leggerwaarden | TI18297_legger |

export vanuit WIT op 29-9-2021

TIJHUIS INGENIEURS

Tijhuis Ingenieurs BV
tel. 0229 - 272 000
e-mail: info@tijhuisingenieurs.nl
www.tijhuisingenieurs.nl

# Profiel: 1089




Legenda

- Gemeten waterniveau
- Bovenkant slib
- Vastebodem
- Oever
- TI18297_legger

Patronen:

- Inpeiling
- Uitpeiling
- Waterpeil legger
- Leggerprofiel
- Onderhoudsprofiel

| | | | |
|---|---|---|---|
| Waterpeil legger / Schouwpeil | 0.00 mNAP | Opnamepeil inpeiling | 0.97 mNAP |
| Leggerdiepte | -0.50 mNAP | Max. diepte inp. | -0.97 m tov waterpeil legger |
| Onderhoudsdiepte | -0.70 mNAP | | |
| Representatieve lengte | 162.00 m | | |
| Opm. inpeiling | Greppel. | | |

| | |
|---|---|
| Opdrachtgever | Gemeente Waadhoeke |
| Projectcode | TI21081 |
| Projectnaam | Baggerplan gemeente Waadhoeke |
| Profiel | 1089 |
| Opname op | 16-8-2021 |
| Status | Definitief |
| Leggerwaarden | TI18297_legger |

export vanuit WIT op 29-9-2021


TIJHUIS INGENIEURS

Tijhuis Ingenieurs BV
tel. 0229 - 272 000
e-mail: info@tijhuisingenieurs.nl
www.tijhuisingenieurs.nl

# Profiel: 1090

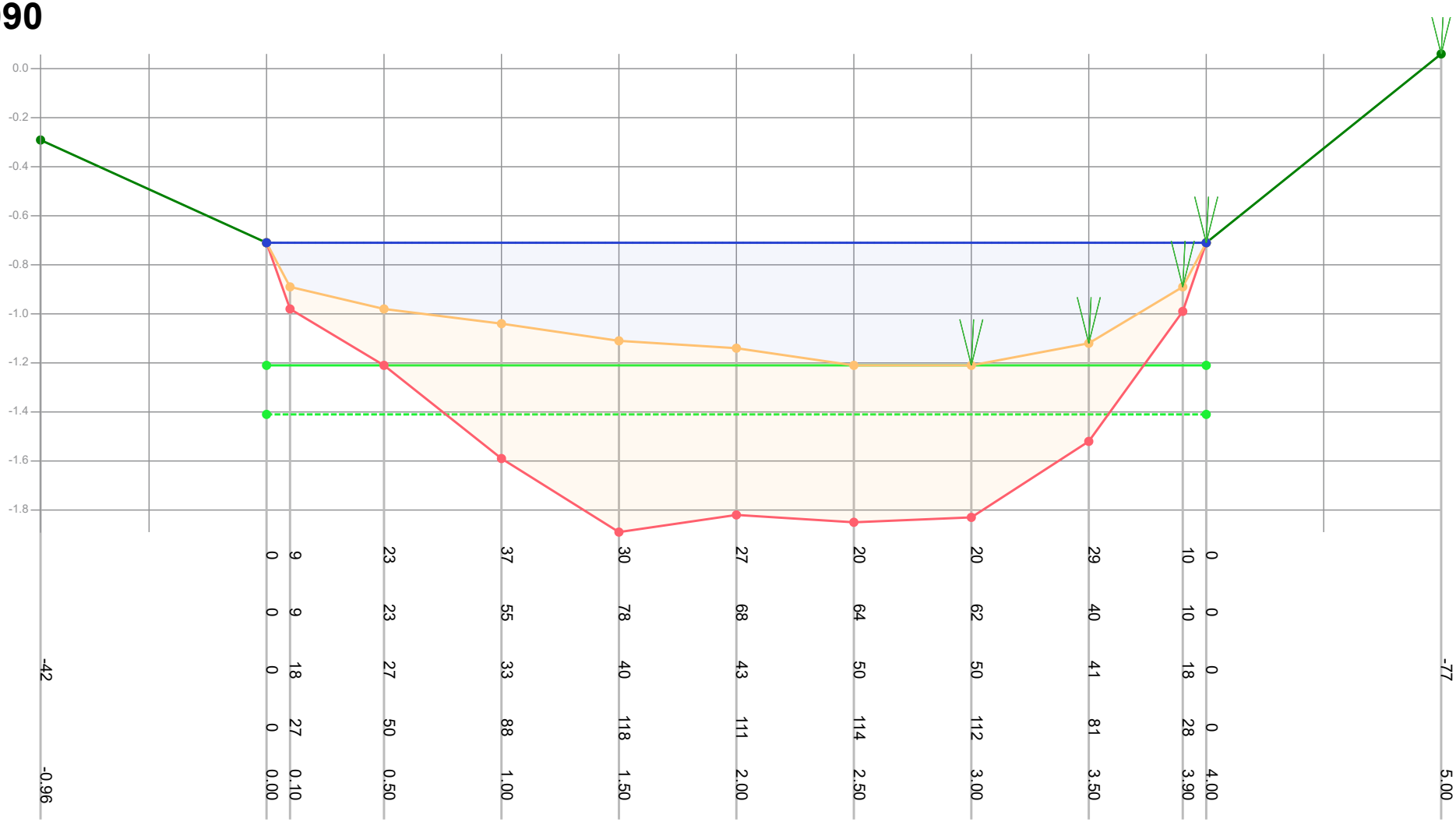


| | | | | | | | | | | | | | |
|---|---|---|---|---|---|---|---|---|---|---|---|---|---|
| Dikte te verwijderen (cm) | | 0 | 9 | 23 | 37 | 30 | 27 | 20 | 20 | 29 | 10 | 0 | |
| Dikte sliblaag (cm) | | 0 | 9 | 23 | 55 | 78 | 68 | 64 | 62 | 40 | 10 | 0 | |
| Bovenkant slib (cm) | -42 | 0 | 18 | 27 | 33 | 40 | 43 | 50 | 50 | 41 | 18 | 0 | -77 |
| Bestaande hoogte (cm) | | 0 | 27 | 50 | 88 | 118 | 111 | 114 | 112 | 81 | 28 | 0 | |
| Afstand (m tov nulpunt) | -0.96 | 0.00 | 0.10 | 0.50 | 1.00 | 1.50 | 2.00 | 2.50 | 3.00 | 3.50 | 3.90 | 4.00 | 5.00 |

Legenda
- Gemeten waterniveau
- Bovenkant slib
- Vastebodem
- Oever
- TI18297_legger

Patronen:
- Inpeiling
- Uitpeiling
- Waterpeil legger
- Leggerprofiel
- Onderhoudsprofiel

| | | | |
|---|---|---|---|
| Waterpeil legger / Schouwpeil | -0.71 mNAP | Opnamepeil inpeiling | -0.71 mNAP |
| Leggerdiepte | -1.21 mNAP | Max. diepte inp. | 0.5 m tov waterpeil legger |
| Onderhoudsdiepte | -1.41 mNAP | | |
| Representatieve lengte | 92.00 m | | |

Opm. inpeiling

| | |
|---|---|
| Opdrachtgever | Gemeente Waadhoeke |
| Projectcode | TI21081 |
| Projectnaam | Baggerplan gemeente Waadhoeke |
| Profiel | 1090 |
| Opname op | 16-8-2021 |
| Status | Definitief |
| Leggerwaarden | TI18297_legger |

export vanuit WIT op 29-9-2021

TIJHUIS INGENIEURS
Tijhuis Ingenieurs BV
tel. 0229 - 272 000
e-mail: info@tijhuisingenieurs.nl
www.tijhuisingenieurs.nl

# Profiel: 1091

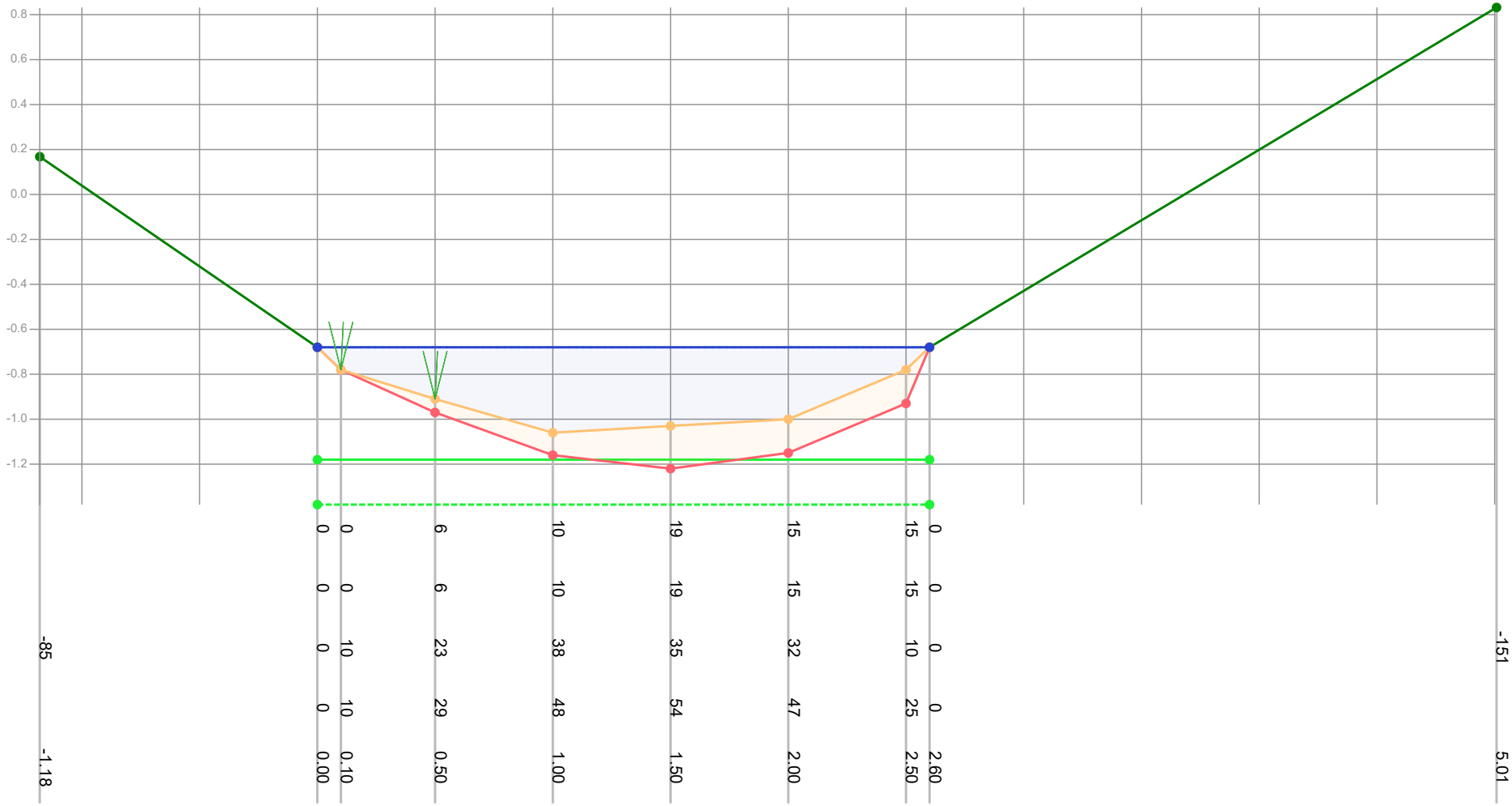


| | | | | | | | | | | | | |
|---|---|---|---|---|---|---|---|---|---|---|---|---|
| Dikte te verwijderen (cm) | | 0 | 0 | 6 | 10 | 19 | 15 | 15 | 0 | | | |
| Dikte sliblaag (cm) | | 0 | 0 | 6 | 10 | 19 | 15 | 15 | 0 | | | |
| Bovenkant slib (cm) | -85 | 0 | 10 | 23 | 38 | 35 | 32 | 10 | 0 | | | -151 |
| Bestaande hoogte (cm) | | 0 | 10 | 29 | 48 | 54 | 47 | 25 | 0 | | | |
| Afstand (m tov nulpunt) | -1.18 | 0.00 | 0.10 | 0.50 | 1.00 | 1.50 | 2.00 | 2.50 | 2.60 | | | 5.01 |

Legenda
- Gemeten waterniveau
- Bovenkant slib
- Vastebodem
- Oever
- TI18297_legger

Patronen:
- Inpeiling
- Uitpeiling
- Waterpeil legger
- Leggerprofiel
- Onderhoudsprofiel

| | | | |
|---|---|---|---|
| Waterpeil legger / Schouwpeil | -0.68 mNAP | Opnamepeil inpeiling | -0.68 mNAP |
| Leggerdiepte | -1.18 mNAP | Max. diepte inp. | 0.38 m tov waterpeil legger |
| Onderhoudsdiepte | -1.38 mNAP | | |
| Representatieve lengte | 259.00 m | | |

Opm. inpeiling

| | |
|---|---|
| Opdrachtgever | Gemeente Waadhoeke |
| Projectcode | TI21081 |
| Projectnaam | Baggerplan gemeente Waadhoeke |
| Profiel | 1091 |
| Opname op | 16-8-2021 |
| Status | Definitief |
| Leggerwaarden | TI18297_legger |

export vanuit WIT op 29-9-2021

TIJHUIS INGENIEURS
Tijhuis Ingenieurs BV
tel. 0229 - 272 000
e-mail: info@tijhuisingenieurs.nl
www.tijhuisingenieurs.nl

# Profiel: 1092

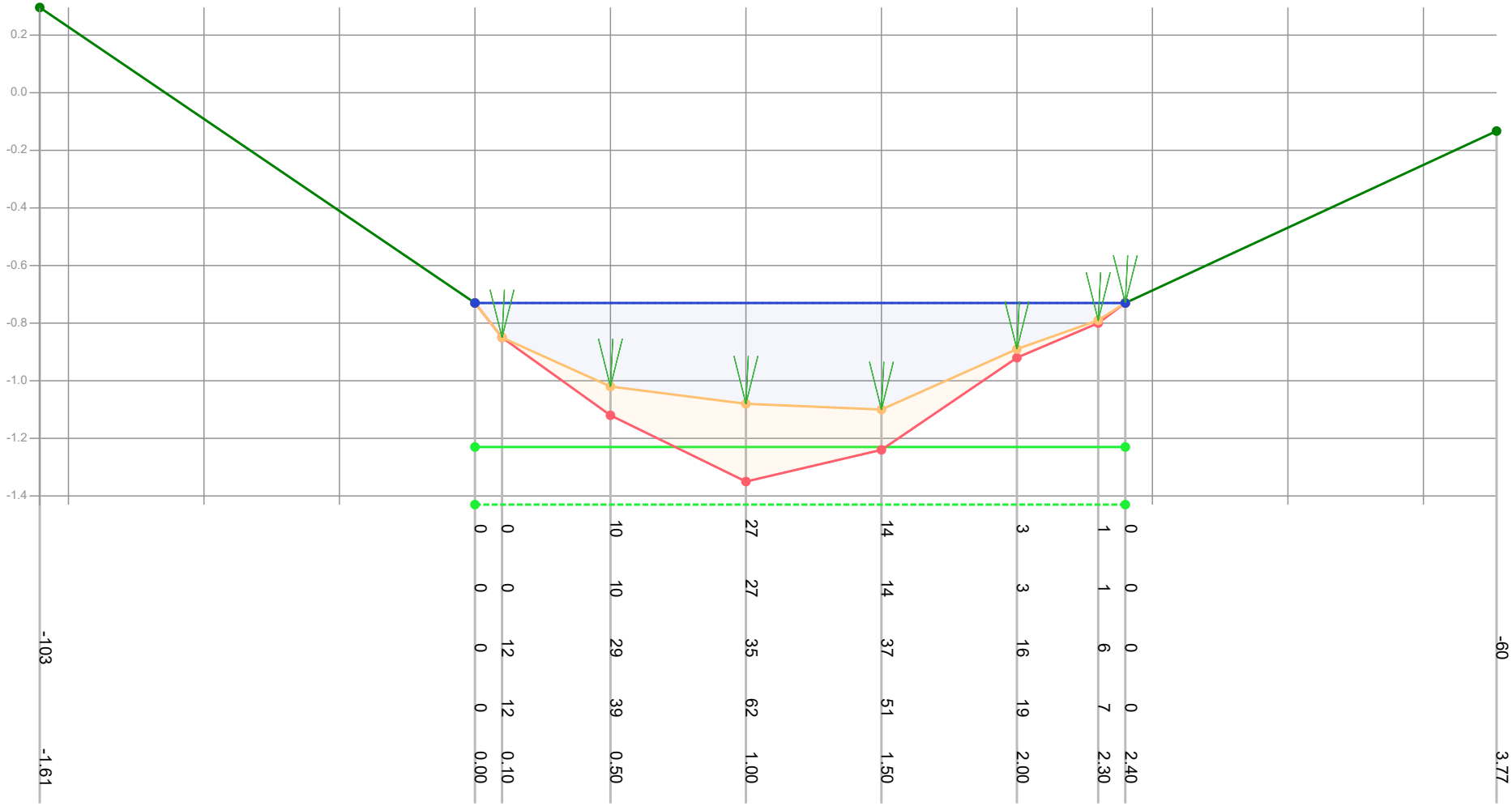


| | | | | | | | | | | | |
|---|---|---|---|---|---|---|---|---|---|---|---|
| Dikte te verwijderen (cm) | | 0 | 0 | 10 | 27 | 14 | 3 | 1 | 0 | | |
| Dikte sliblaag (cm) | | 0 | 0 | 10 | 27 | 14 | 3 | 1 | 0 | | |
| Bovenkant slib (cm) | -103 | 0 | 12 | 29 | 35 | 37 | 16 | 6 | 0 | | -60 |
| Bestaande hoogte (cm) | | 0 | 12 | 39 | 62 | 51 | 19 | 7 | 0 | | |
| Afstand (m tov nulpunt) | -1.61 | 0.00 | 0.10 | 0.50 | 1.00 | 1.50 | 2.00 | 2.30 | 2.40 | | 3.77 |

Legenda

- Gemeten waterniveau
- Bovenkant slib
- Vastebodem
- Oever
- TI18297_legger

Patronen:

- Inpeiling
- Uitpeiling
- Waterpeil legger
- Leggerprofiel
- Onderhoudsprofiel

| | | | |
|---|---|---|---|
| Waterpeil legger / Schouwpeil | -0.73 mNAP | Opnamepeil inpeiling | -0.73 mNAP |
| Leggerdiepte | -1.23 mNAP | Max. diepte inp. | 0.37 m tov waterpeil legger |
| Onderhoudsdiepte | -1.43 mNAP | | |
| Representatieve lengte | 165.00 m | | |

Opm. inpeiling

| | |
|---|---|
| Opdrachtgever | Gemeente Waadhoeke |
| Projectcode | TI21081 |
| Projectnaam | Baggerplan gemeente Waadhoeke |
| Profiel | 1092 |
| Opname op | 16-8-2021 |
| Status | Definitief |
| Leggerwaarden | TI18297_legger |

export vanuit WIT op 29-9-2021

TIJHUIS INGENIEURS

Tijhuis Ingenieurs BV
tel. 0229 - 272 000
e-mail: info@tijhuisingenieurs.nl
www.tijhuisingenieurs.nl

# Profiel: 1093

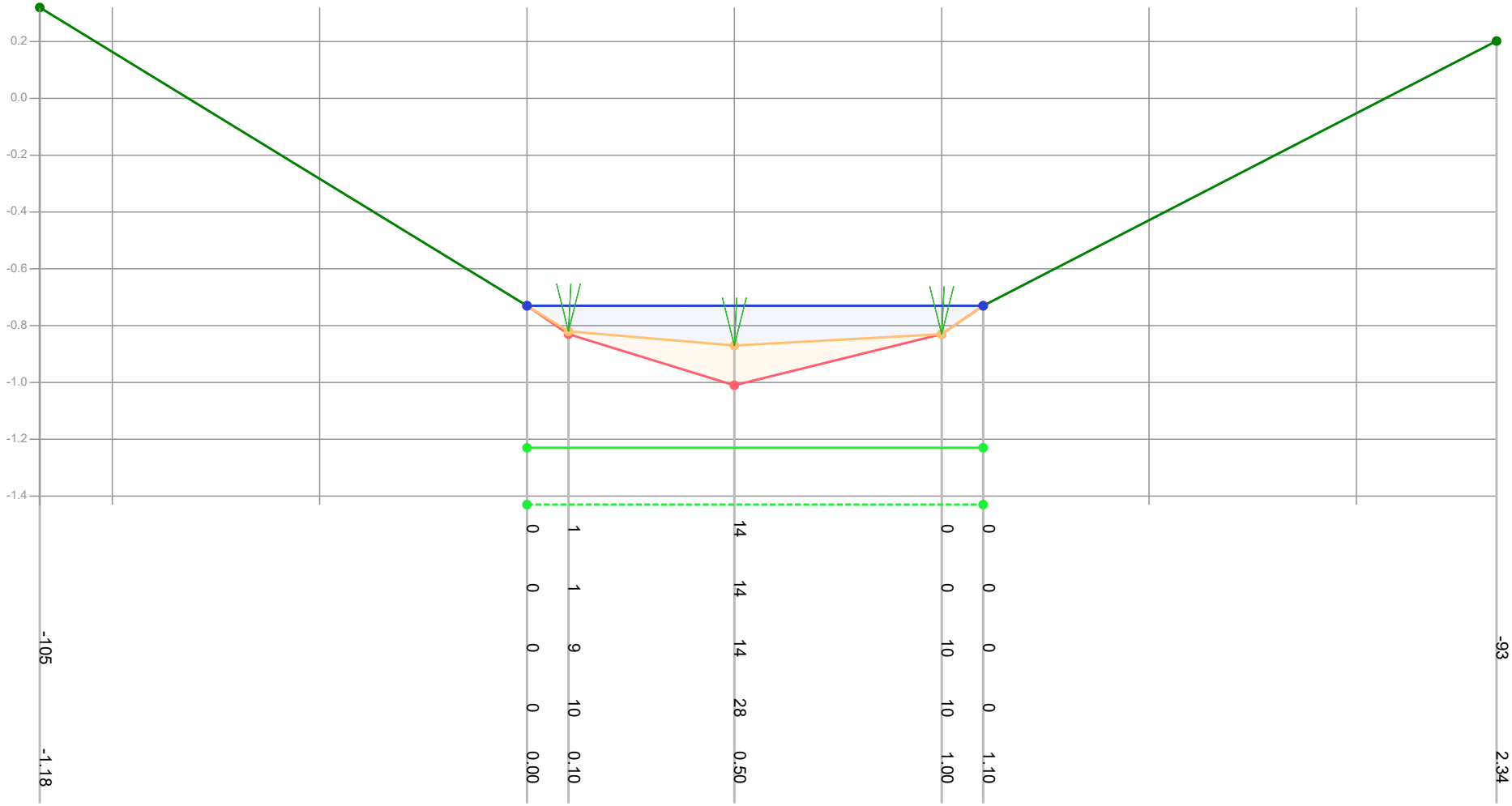


Legenda

- Gemeten waterniveau
- Bovenkant slib
- Vastebodem
- Oever
- TI18297_legger

Patronen:

- Inpeiling
- Uitpeiling
- Waterpeil legger
- Leggerprofiel
- Onderhoudsprofiel

| | | | |
|---|---|---|---|
| Waterpeil legger / Schouwpeil | -0.73 mNAP | Opnamepeil inpeiling | -0.73 mNAP |
| Leggerdiepte | -1.23 mNAP | Max. diepte inp. | 0.14 m tov waterpeil legger |
| Onderhoudsdiepte | -1.43 mNAP | | |
| Representatieve lengte | 212.00 m | | |

Opm. inpeiling

| | |
|---|---|
| Opdrachtgever | Gemeente Waadhoeke |
| Projectcode | TI21081 |
| Projectnaam | Baggerplan gemeente Waadhoeke |
| Profiel | 1093 |
| Opname op | 16-8-2021 |
| Status | Definitief |
| Leggerwaarden | TI18297_legger |

export vanuit WIT op 29-9-2021


TIJHUIS INGENIEURS

Tijhuis Ingenieurs BV
tel. 0229 - 272 000
e-mail: info@tijhuisingenieurs.nl
www.tijhuisingenieurs.nl

# Profiel: 1094

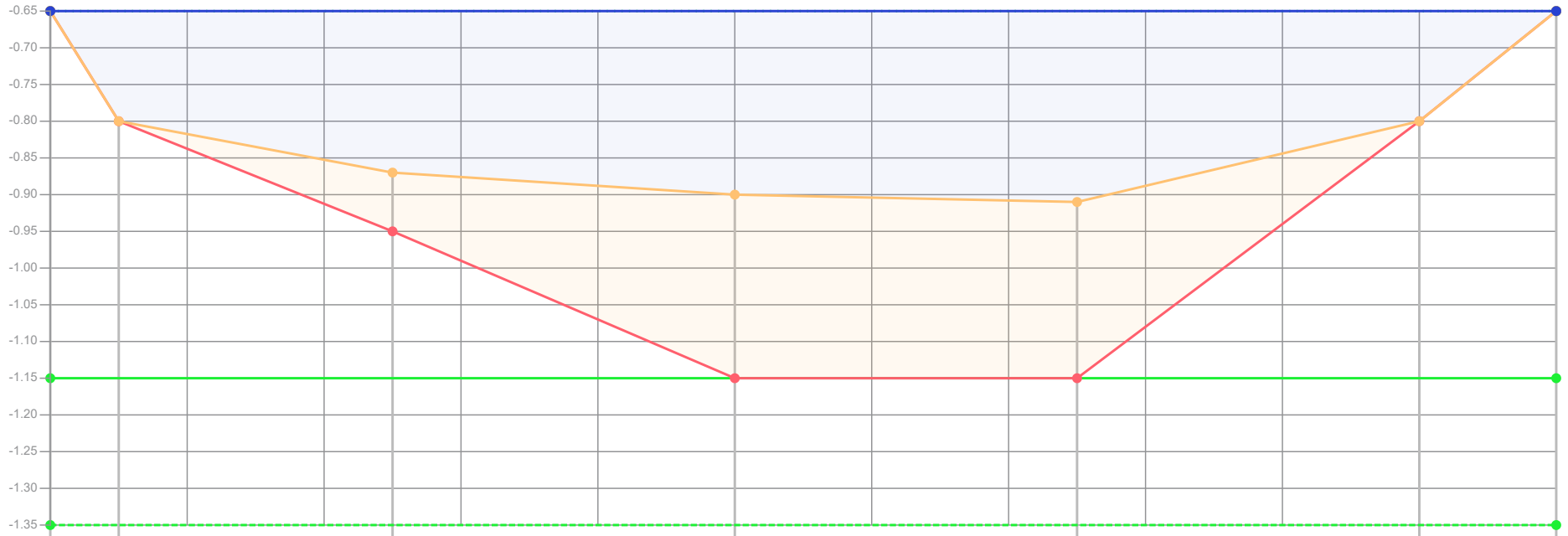


| | | |

# Profiel: 1095

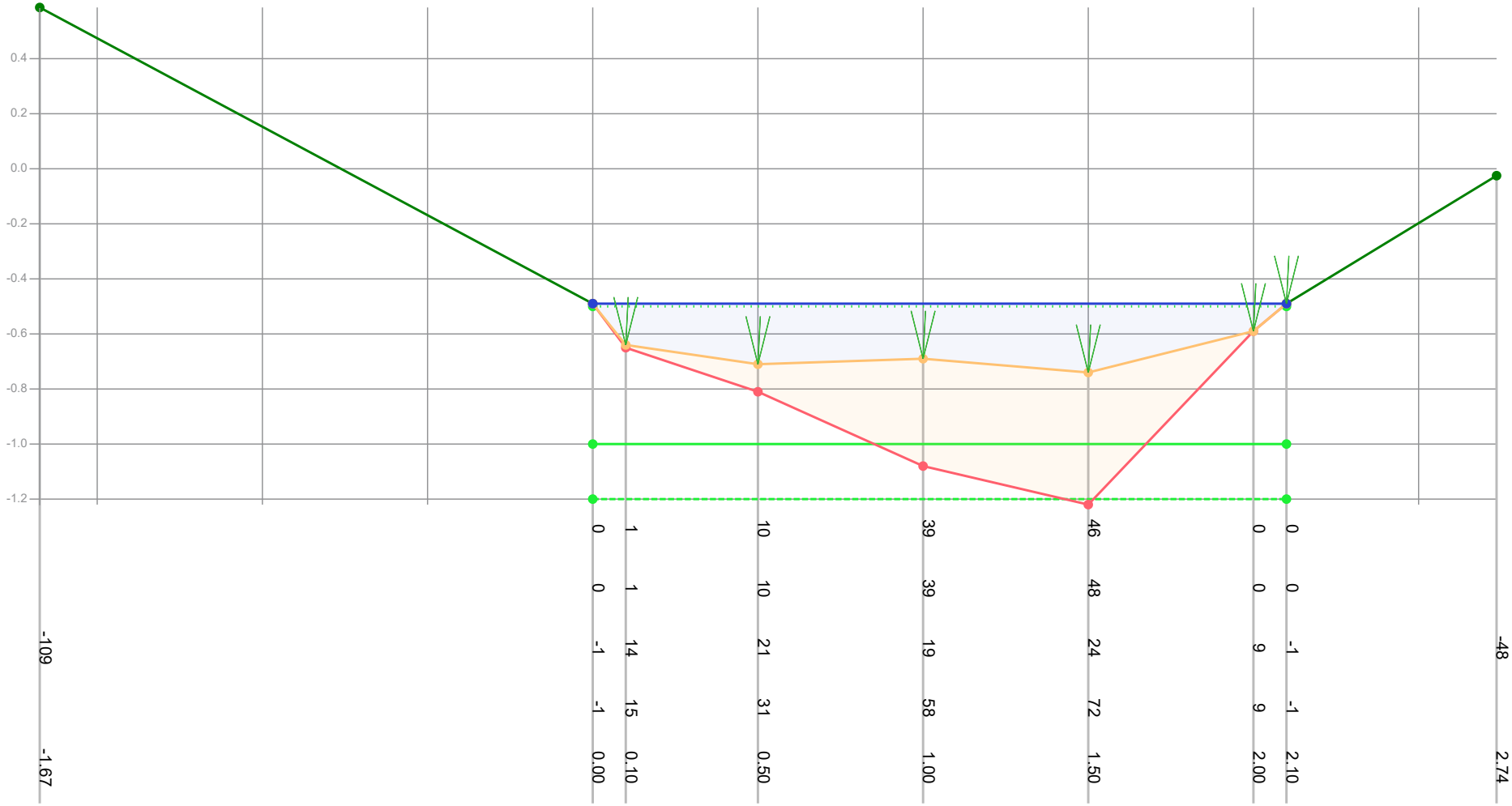


Legenda

- Gemeten waterniveau
- Bovenkant slib
- Vastebodem
- Oever
- TI18297_legger

Patronen:

- Inpeiling
- Uitpeiling
- Waterpeil legger
- Leggerprofiel
- Onderhoudsprofiel

| | | | |
|---|---|---|---|
| Waterpeil legger / Schouwpeil | -0.50 mNAP | Opnamepeil inpeiling | -0.49 mNAP |
| Leggerdiepte | -1.00 mNAP | Max. diepte inp. | 0.24 m tov waterpeil legger |
| Onderhoudsdiepte | -1.20 mNAP | | |
| Representatieve lengte | 24.00 m | | |

Opm. inpeiling

| | |
|---|---|
| Opdrachtgever | Gemeente Waadhoeke |
| Projectcode | TI21081 |
| Projectnaam | Baggerplan gemeente Waadhoeke |
| Profiel | 1095 |
| Opname op | 16-8-2021 |
| Status | Definitief |
| Leggerwaarden | TI18297_legger |

export vanuit WIT op 29-9-2021


TIJHUIS INGENIEURS

Tijhuis Ingenieurs BV
tel. 0229 - 272 000
e-mail: info@tijhuisingenieurs.nl
www.tijhuisingenieurs.nl

# Profiel: 1096

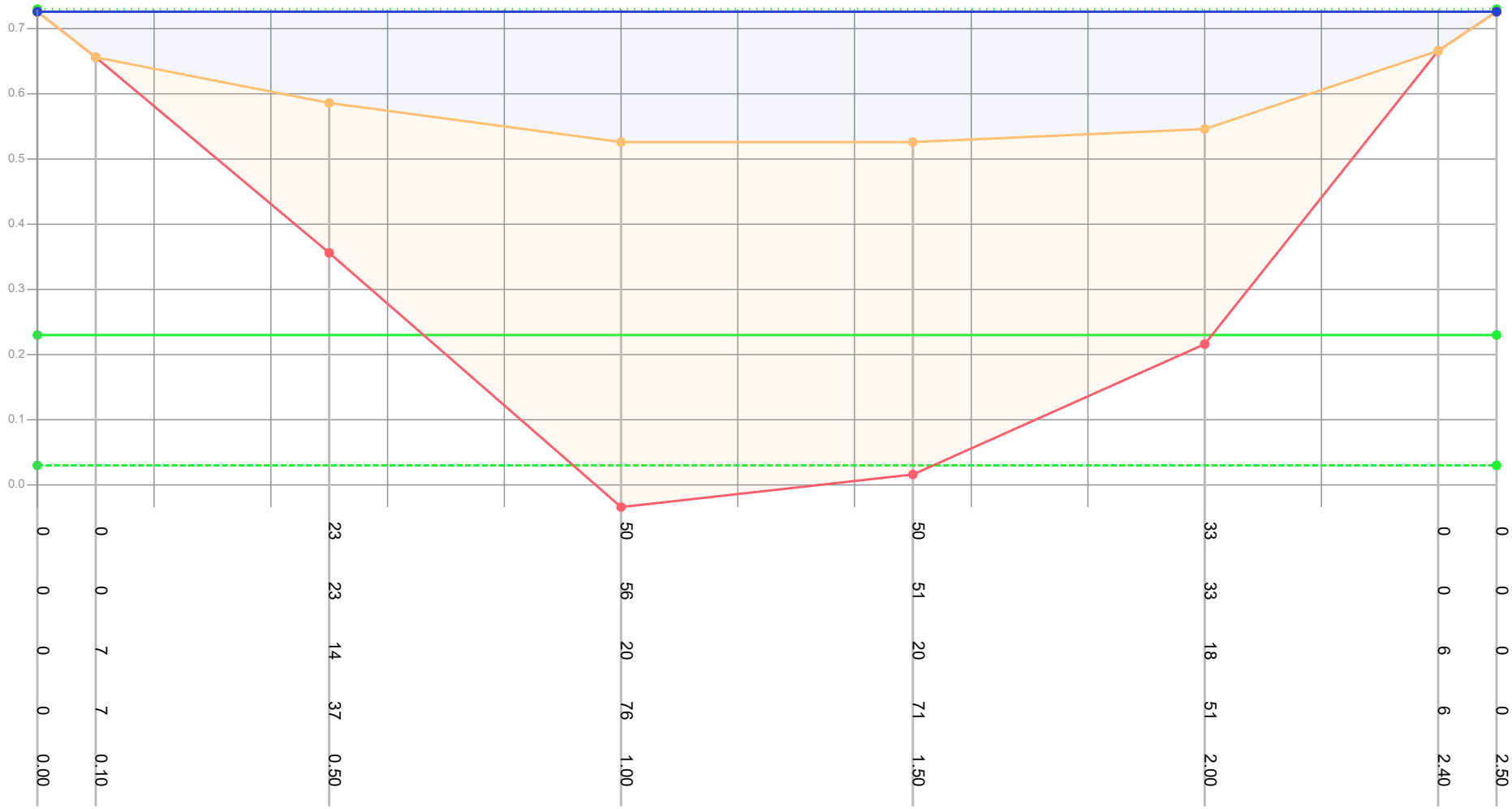


| | | |

# Profiel: 1097

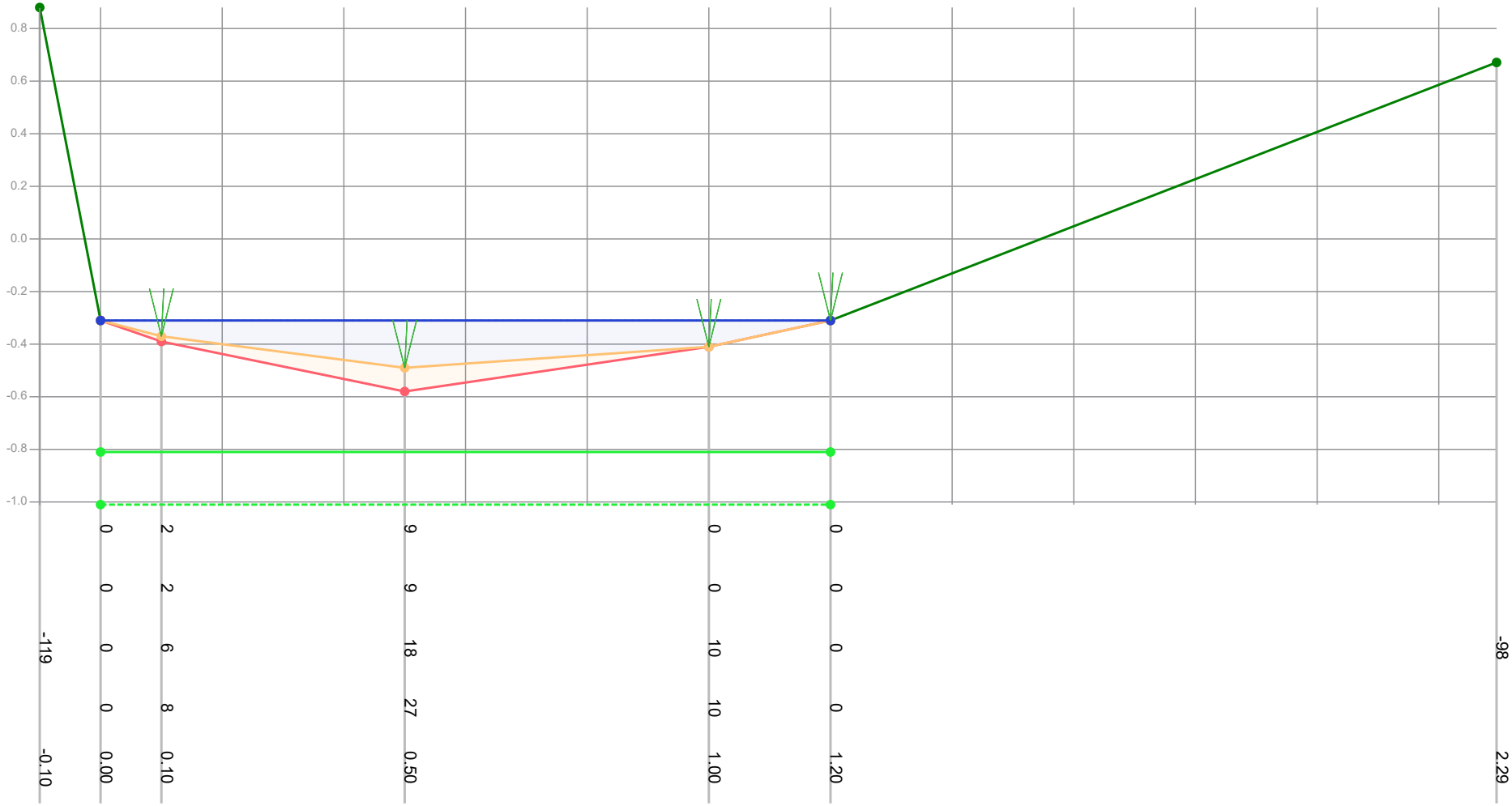


| | | | | | | | |
|---|---|---|---|---|---|---|---|
| Dikte te verwijderen (cm) | | 0 | 2 | 9 | 0 | 0 | |
| Dikte sliblaag (cm) | | 0 | 2 | 9 | 0 | 0 | |
| Bovenkant slib (cm) | -119 | 0 | 6 | 18 | 10 | 0 | -98 |
| Bestaande hoogte (cm) | | 0 | 8 | 27 | 10 | 0 | |
| Afstand (m tov nulpunt) | -0.10 | 0.00 | 0.10 | 0.50 | 1.00 | 1.20 | 2.29 |

Legenda

- Gemeten waterniveau
- Bovenkant slib
- Vastebodem
- Oever
- TI18297_legger

Patronen:

- Inpeiling
- Uitpeiling
- Waterpeil legger
- Leggerprofiel
- Onderhoudsprofiel

| | | | |
|---|---|---|---|
| Waterpeil legger / Schouwpeil | -0.31 mNAP | Opnamepeil inpeiling | -0.31 mNAP |
| Leggerdiepte | -0.81 mNAP | Max. diepte inp. | 0.18 m tov waterpeil legger |
| Onderhoudsdiepte | -1.01 mNAP | | |
| Representatieve lengte | 22.00 m | | |

Opm. inpeiling

| | |
|---|---|
| Opdrachtgever | Gemeente Waadhoeke |
| Projectcode | TI21081 |
| Projectnaam | Baggerplan gemeente Waadhoeke |
| Profiel | 1097 |
| Opname op | 12-8-2021 |
| Status | Definitief |
| Leggerwaarden | TI18297_legger |

export vanuit WIT op 29-9-2021


TIJHUIS INGENIEURS

Tijhuis Ingenieurs BV
tel. 0229 - 272 000
e-mail: info@tijhuisingenieurs.nl
www.tijhuisingenieurs.nl

# Profiel: 1099

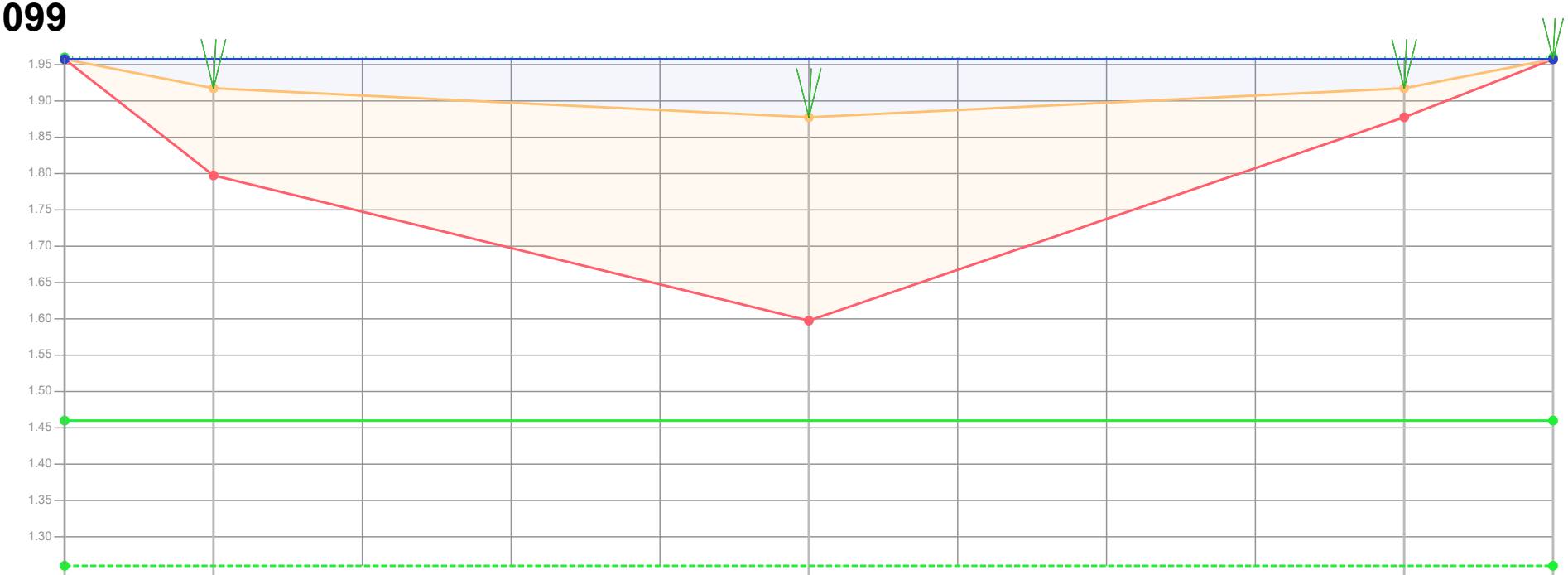


| | | | | | |
|---|---|---|---|---|---|
| Dikte te verwijderen (cm) | 0 | 12 | 28 | 4 | 0 |
| Dikte sliblaag (cm) | 0 | 12 | 28 | 4 | 0 |
| Bovenkant slib (cm) | 0 | 4 | 8 | 4 | 0 |
| Bestaande hoogte (cm) | 0 | 16 | 36 | 8 | 0 |
| Afstand (m tov nulpunt) | 0.00 | 0.10 | 0.50 | 0.90 | 1.00 |

Legenda

- Gemeten waterniveau
- Bovenkant slib
- Vastebodem
- Oever
- TI18297_legger

Patronen:

- Inpeiling
- Uitpeiling
- Waterpeil legger
- Leggerprofiel
- Onderhoudsprofiel

| | | | |
|---|---|---|---|
| Waterpeil legger / Schouwpeil | 1.96 mNAP | Opnamepeil inpeiling | 1.96 mNAP |
| Leggerdiepte | 1.46 mNAP | Max. diepte inp. | 0.08 m tov waterpeil legger |
| Onderhoudsdiepte | 1.26 mNAP | | |
| Representatieve lengte | 110.00 m | | |
| Opm. inpeiling | Geen bereik | | |

| | |
|---|---|
| Opdrachtgever | Gemeente Waadhoeke |
| Projectcode | TI21081 |
| Projectnaam | Baggerplan gemeente Waadhoeke |
| Profiel | 1099 |
| Opname op | 12-8-2021 |
| Status | Definitief |
| Leggerwaarden | TI18297_legger |

export vanuit WIT op 29-9-2021


TIJHUIS INGENIEURS

Tijhuis Ingenieurs BV
tel. 0229 - 272 000
e-mail: info@tijhuisingenieurs.nl
www.tijhuisingenieurs.nl

# Profiel: 1100

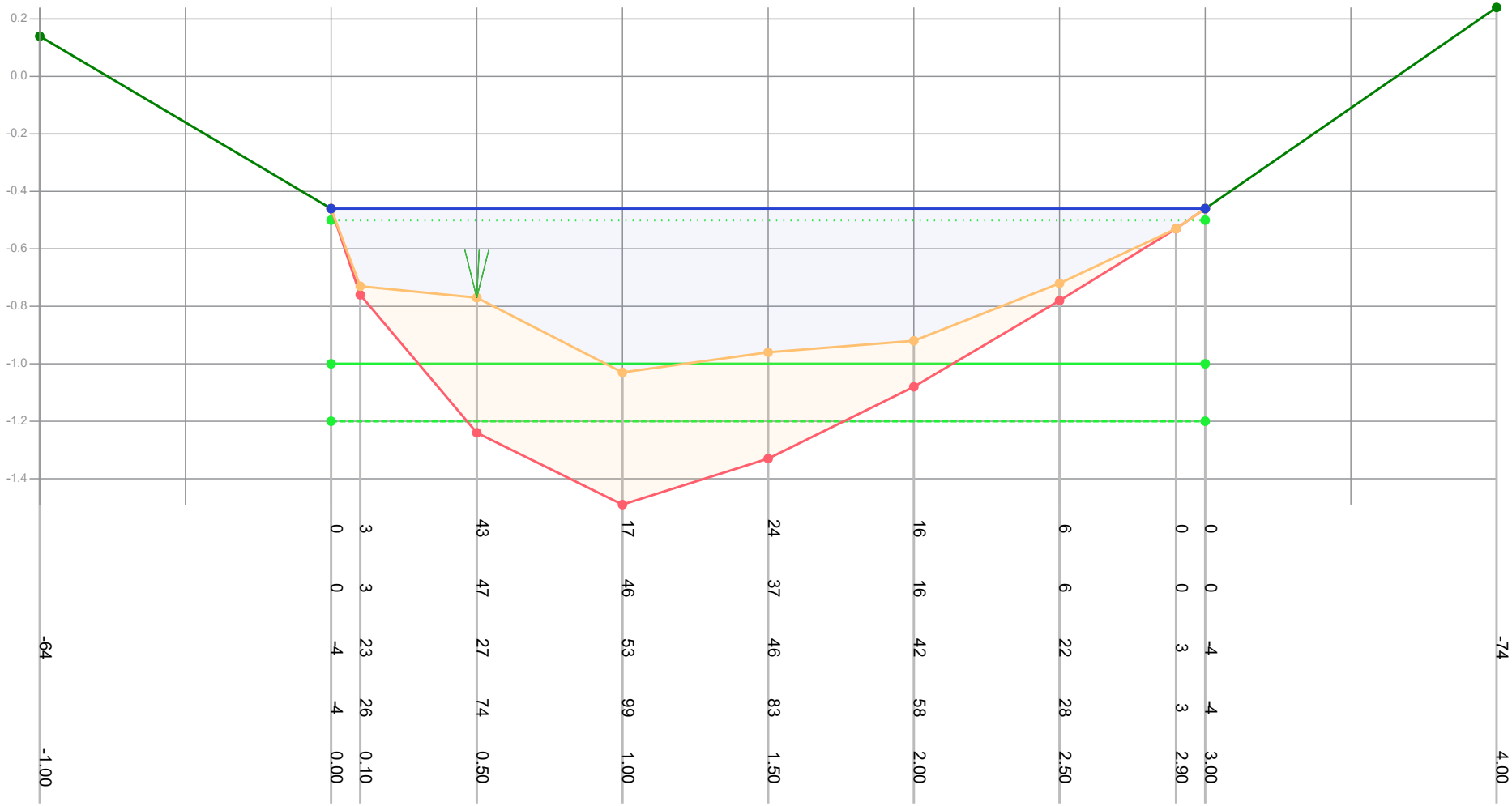


| | | | | | | | | | | | |
|---|---|---|---|---|---|---|---|---|---|---|---|
| Dikte te verwijderen (cm) | | 0 | 3 | 43 | 17 | 24 | 16 | 6 | 0 | 0 | |
| Dikte sliblaag (cm) | | 0 | 3 | 47 | 46 | 37 | 16 | 6 | 0 | 0 | |
| Bovenkant slib (cm) | -64 | -4 | 23 | 27 | 53 | 46 | 42 | 22 | 3 | -4 | -74 |
| Bestaande hoogte (cm) | | -4 | 26 | 74 | 99 | 83 | 58 | 28 | 3 | -4 | |
| Afstand (m tov nulpunt) | -1.00 | 0.00 | 0.10 | 0.50 | 1.00 | 1.50 | 2.00 | 2.50 | 2.90 | 3.00 | 4.00 |

Legenda

- Gemeten waterniveau
- Bovenkant slib
- Vastebodem
- Oever
- TI18297_legger

Patronen:

- Inpeiling
- Uitpeiling
- Waterpeil legger
- Leggerprofiel
- Onderhoudsprofiel

| | | | |
|---|---|---|---|
| Waterpeil legger / Schouwpeil | -0.50 mNAP | Opnamepeil inpeiling | -0.46 mNAP |
| Leggerdiepte | -1.00 mNAP | Max. diepte inp. | 0.53 m tov waterpeil legger |
| Onderhoudsdiepte | -1.20 mNAP | | |
| Representatieve lengte | 82.00 m | | |

Opm. inpeiling

| | |
|---|---|
| Opdrachtgever | Gemeente Waadhoeke |
| Projectcode | TI21081 |
| Projectnaam | Baggerplan gemeente Waadhoeke |
| Profiel | 1100 |
| Opname op | 16-8-2021 |
| Status | Definitief |
| Leggerwaarden | TI18297_legger |

export vanuit WIT op 29-9-2021

TIJHUIS INGENIEURS

Tijhuis Ingenieurs BV
tel. 0229 - 272 000
e-mail: info@tijhuisingenieurs.nl
www.tijhuisingenieurs.nl

# Profiel: 1101

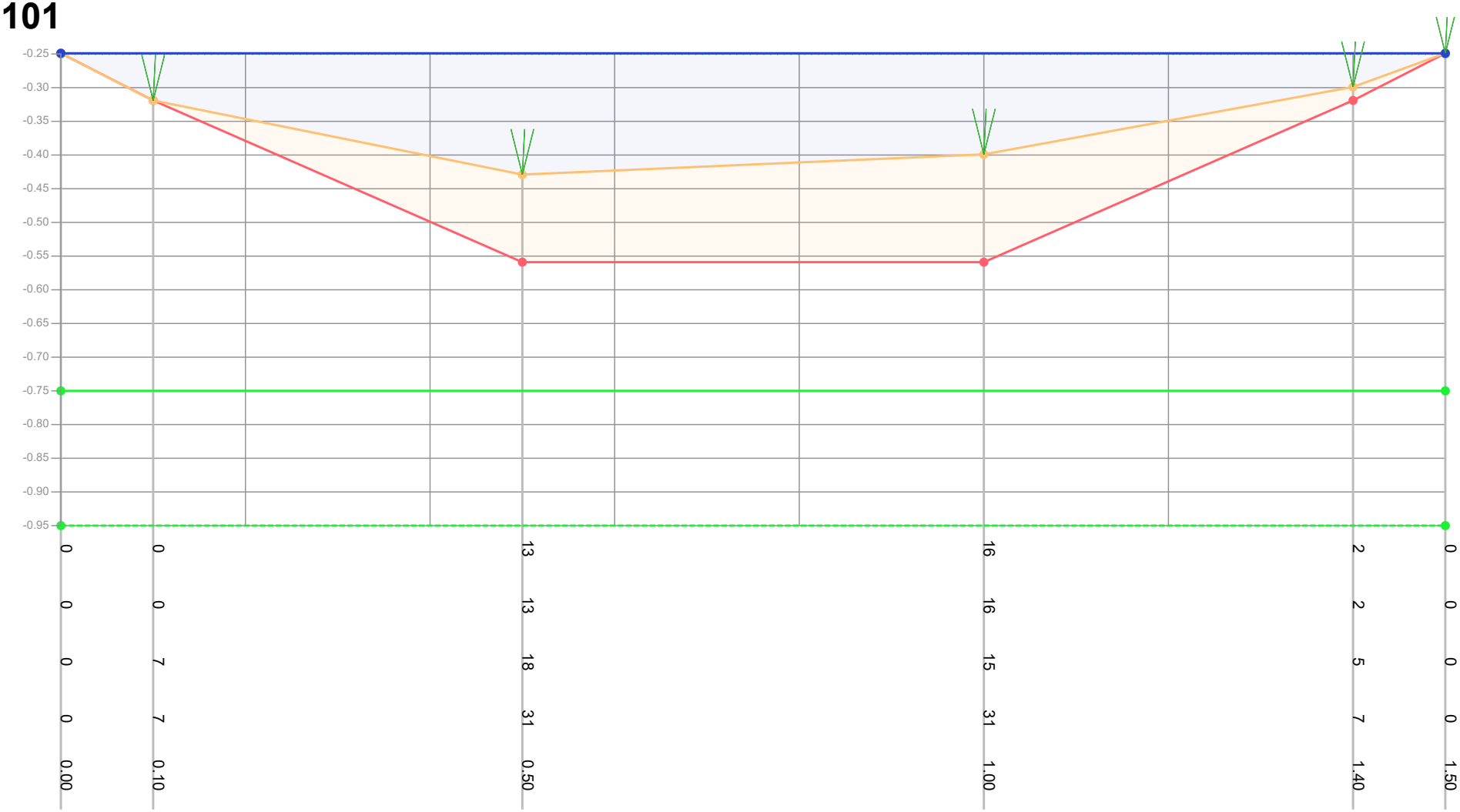


| | | |

# Profiel: 1102

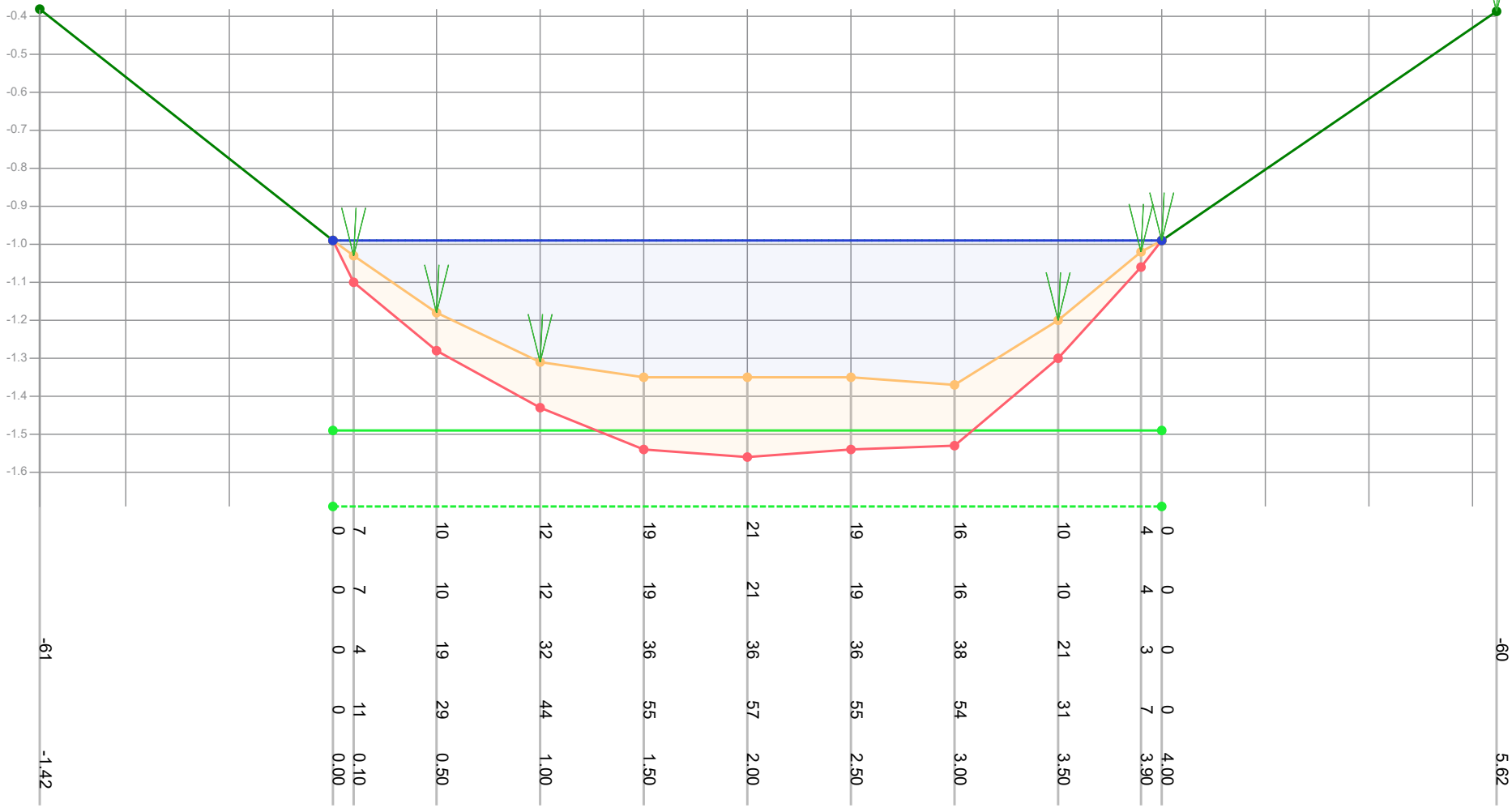


| | | |

# Profiel: 1103

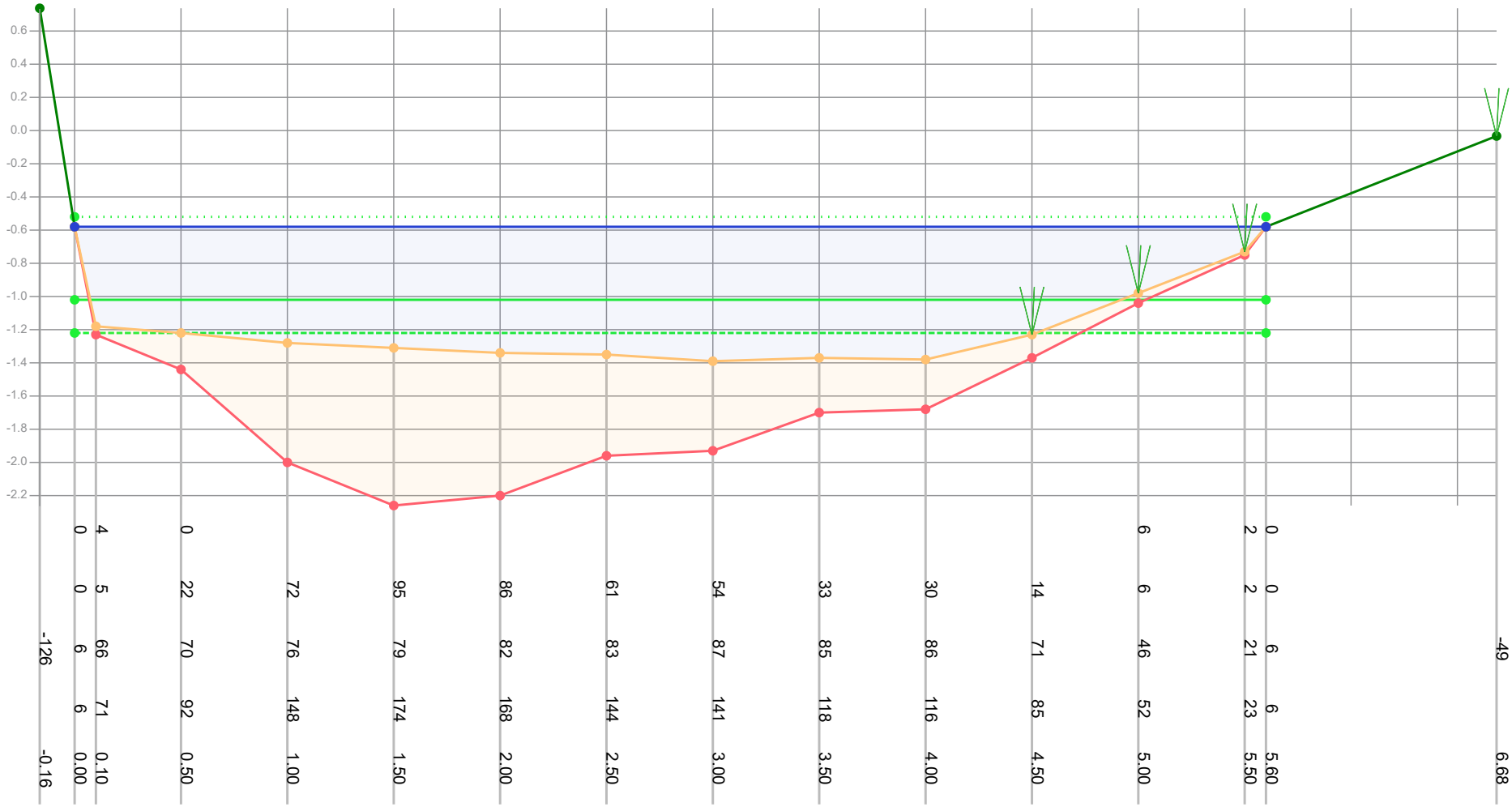


| | | |

# Profiel: 1104

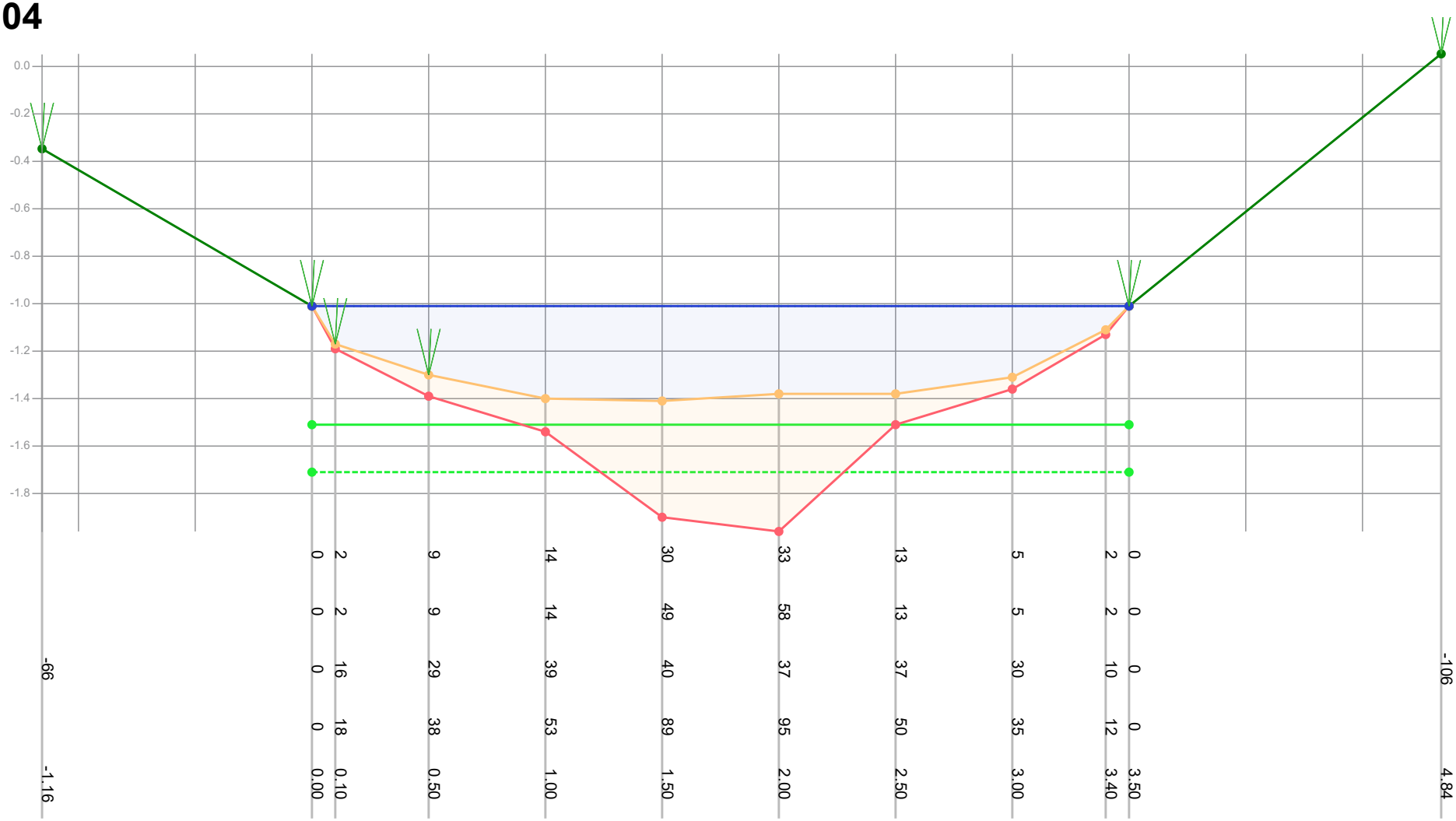


| | | |

# Profiel: 1106

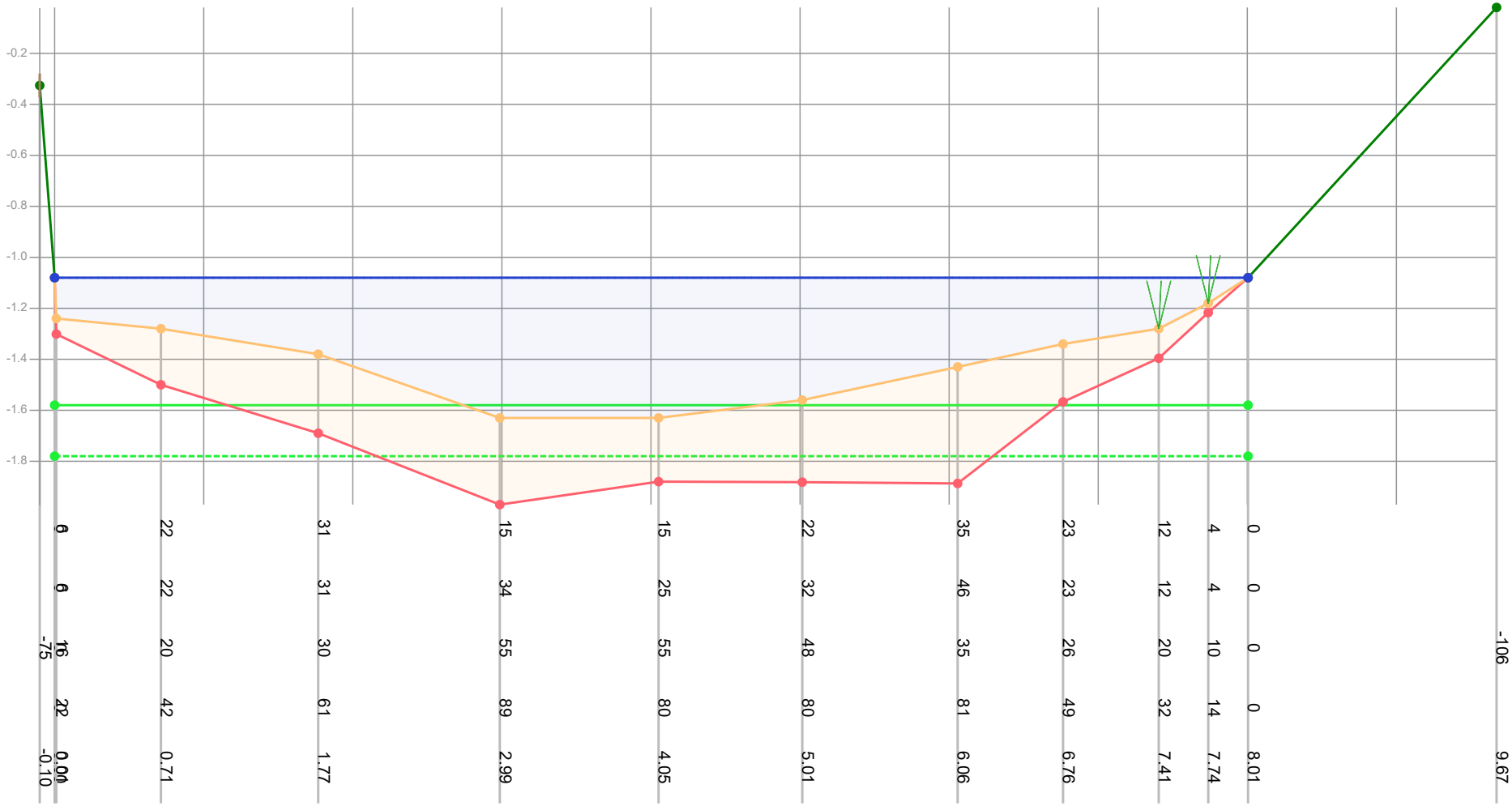


| | | | | | | | | | | | | |
|---|---|---|---|---|---|---|---|---|---|---|---|---|
| Dikte te verwijderen (cm) | 0 | 22 | 31 | 15 | 15 | 22 | 35 | 23 | 12 | 4 | 0 | -106 |
| Dikte sliblaag (cm) | 0 | 22 | 31 | 34 | 25 | 32 | 46 | 23 | 12 | 4 | 0 | |
| Bovenkant slib (cm) | -75 | 20 | 30 | 55 | 55 | 48 | 35 | 26 | 20 | 10 | 0 | |
| Bestaande hoogte (cm) | 22 | 42 | 61 | 89 | 80 | 80 | 81 | 49 | 32 | 14 | 0 | |
| Afstand (m tov nulpunt) | -0.10 | 0.71 | 1.77 | 2.99 | 4.05 | 5.01 | 6.06 | 6.76 | 7.41 | 7.74 | 8.01 | 9.67 |

Legenda
- Gemeten waterniveau
- Bovenkant slib
- Vastebodem
- Oever
- TI18297_legger

Patronen:
- Inpeiling
- Uitpeiling
- Waterpeil legger
- Leggerprofiel
- Onderhoudsprofiel

| | | | |
|---|---|---|---|
| Waterpeil legger / Schouwpeil | -1.08 mNAP | Opnamepeil inpeiling | -1.08 mNAP |
| Leggerdiepte | -1.58 mNAP | Max. diepte inp. | 0.55 m tov waterpeil legger |
| Onderhoudsdiepte | -1.78 mNAP | | |
| Representatieve lengte | 346.00 m | | |

Opm. inpeiling

| | |
|---|---|
| Opdrachtgever | Gemeente Waadhoeke |
| Projectcode | TI21081 |
| Projectnaam | Baggerplan gemeente Waadhoeke |
| Profiel | 1106 |
| Opname op | 3-9-2021 |
| Status | Definitief |
| Leggerwaarden | TI18297_legger |

export vanuit WIT op 29-9-2021

TIJHUIS INGENIEURS
Tijhuis Ingenieurs BV
tel. 0229 - 272 000
e-mail: info@tijhuisingenieurs.nl
www.tijhuisingenieurs.nl

# Profiel: 1107

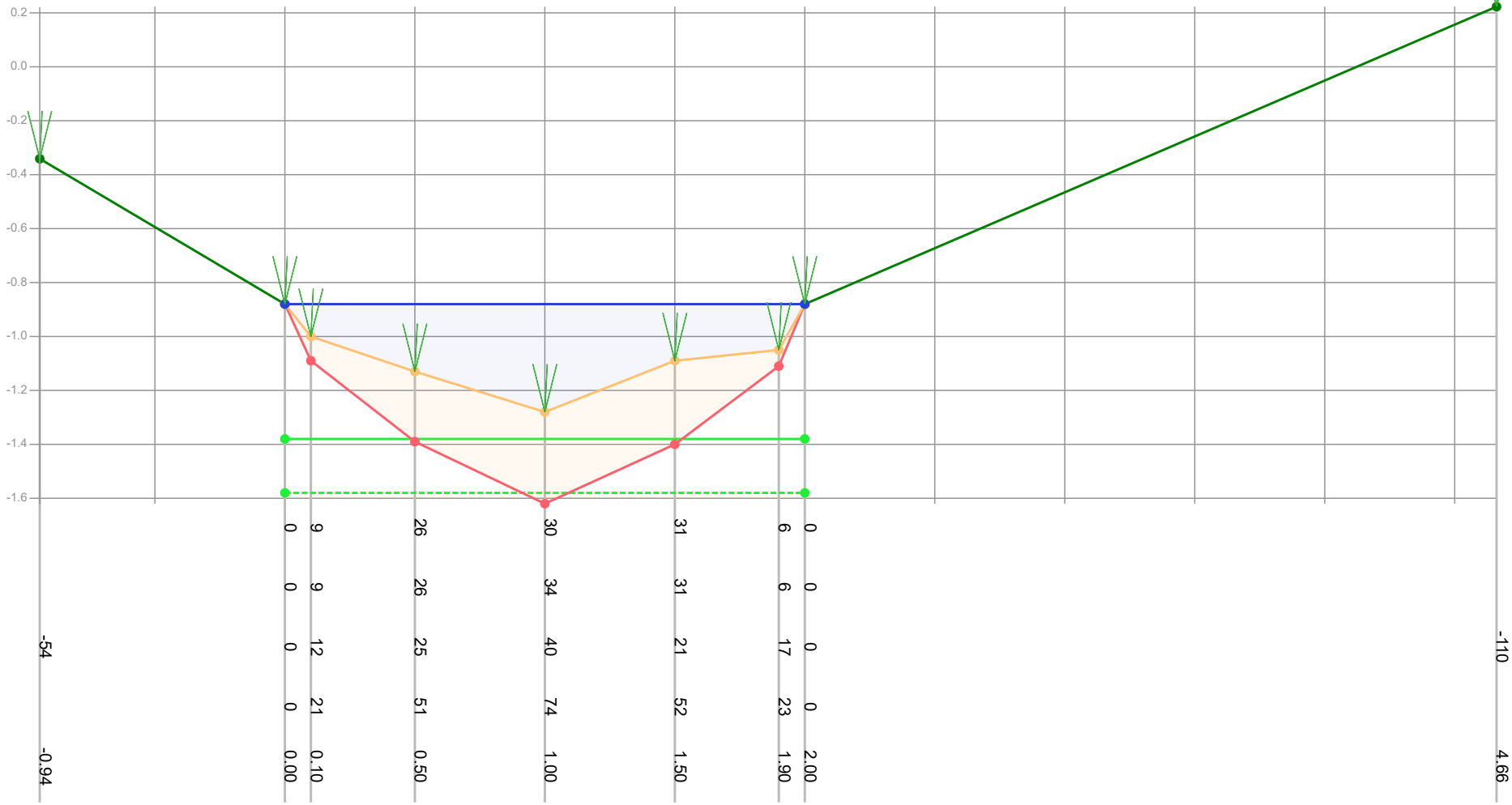


| | | | | | | | | | | | |
|---|---|---|---|---|---|---|---|---|---|---|---|
| Dikte te verwijderen (cm) | -54 | 0 | 9 | 26 | 30 | 31 | 6 | 0 | -110 | | |
| Dikte sliblaag (cm) | | 0 | 9 | 26 | 34 | 31 | 6 | 0 | | | |
| Bovenkant slib (cm) | | 0 | 12 | 25 | 40 | 21 | 17 | 0 | | | |
| Bestaande hoogte (cm) | | 0 | 21 | 51 | 74 | 52 | 23 | 0 | | | |
| Afstand (m tov nulpunt) | -0.94 | 0.00 | 0.10 | 0.50 | 1.00 | 1.50 | 1.90 | 2.00 | 4.66 | | |

Legenda
- Gemeten waterniveau
- Bovenkant slib
- Vastebodem
- Oever
- TI18297_legger

Patronen:
- Inpeiling
- Uitpeiling
- Waterpeil legger
- Leggerprofiel
- Onderhoudsprofiel

| | | | |
|---|---|---|---|
| Waterpeil legger / Schouwpeil | -0.88 mNAP | Opnamepeil inpeiling | -0.88 mNAP |
| Leggerdiepte | -1.38 mNAP | Max. diepte inp. | 0.4 m tov waterpeil legger |
| Onderhoudsdiepte | -1.58 mNAP | | |
| Representatieve lengte | 168.00 m | | |

Opm. inpeiling

| | |
|---|---|
| Opdrachtgever | Gemeente Waadhoeke |
| Projectcode | TI21081 |
| Projectnaam | Baggerplan gemeente Waadhoeke |
| Profiel | 1107 |
| Opname op | 20-8-2021 |
| Status | Definitief |
| Leggerwaarden | TI18297_legger |

export vanuit WIT op 29-9-2021

TIJHUIS INGENIEURS
Tijhuis Ingenieurs BV
tel. 0229 - 272 000
e-mail: info@tijhuisingenieurs.nl
www.tijhuisingenieurs.nl

# Profiel: 1108

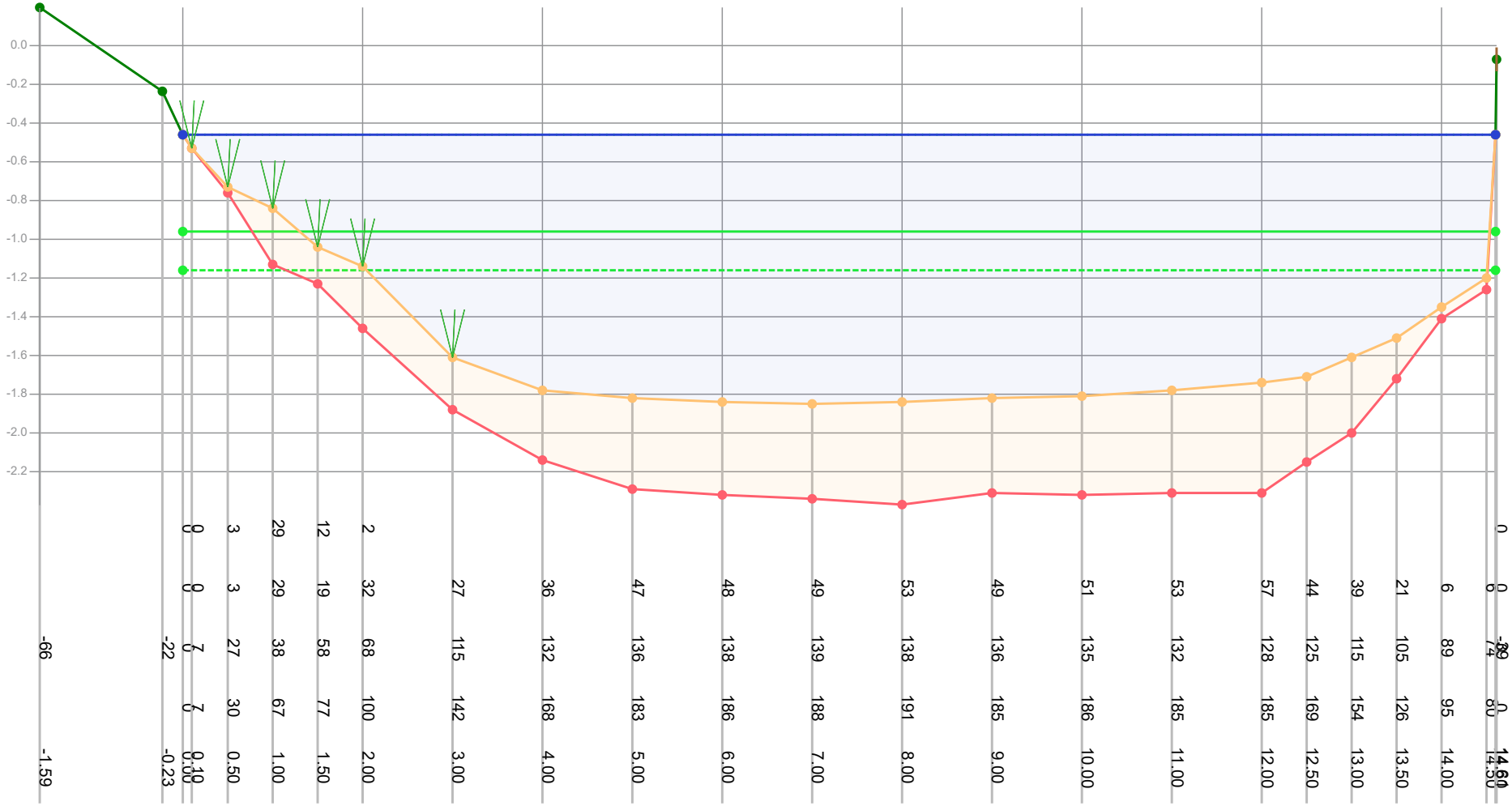


| | | | | | | | | | | | | | | | | | | | | | | | | |
|---|---|---|---|---|---|---|---|---|---|---|---|---|---|---|---|---|---|---|---|---|---|---|---|---|
| Dikte te verwijderen (cm) | | 0 | 3 | 29 | 12 | 2 | 27 | 36 | 47 | 48 | 49 | 53 | 49 | 51 | 53 | 57 | 44 | 39 | 21 | 6 | 0 | | | |
| Dikte sliblaag (cm) | | 0 | 3 | 29 | 19 | 32 | 27 | 36 | 47 | 48 | 49 | 53 | 49 | 51 | 53 | 57 | 44 | 39 | 21 | 6 | 6 | 0 | | |
| Bovenkant slib (cm) | -66 | -22 | 27 | 38 | 58 | 68 | 115 | 132 | 136 | 138 | 139 | 138 | 136 | 135 | 132 | 128 | 125 | 115 | 105 | 89 | 74 | 80 | 74 | |
| Bestaande hoogte (cm) | | 0 | 30 | 67 | 77 | 100 | 142 | 168 | 183 | 186 | 188 | 191 | 185 | 186 | 185 | 185 | 169 | 154 | 126 | 95 | 80 | | | |
| Afstand (m tov nulpunt) | -1.59 | -0.23 | 0.00 | 0.50 | 1.00 | 1.50 | 2.00 | 3.00 | 4.00 | 5.00 | 6.00 | 7.00 | 8.00 | 9.00 | 10.00 | 11.00 | 12.00 | 12.50 | 13.00 | 13.50 | 14.00 | 14.30 | 14.60 | |

Legenda
- Gemeten waterniveau
- Bovenkant slib
- Vastebodem
- Oever
- TI18297_legger

Patronen:
- Inpeiling
- Uitpeiling
- Waterpeil legger
- Leggerprofiel
- Onderhoudsprofiel

| | | | |
|---|---|---|---|
| Waterpeil legger / Schouwpeil | -0.46 mNAP | Opnamepeil inpeiling | -0.46 mNAP |
| Leggerdiepte | -0.96 mNAP | Max. diepte inp. | 1.39 m tov waterpeil legger |
| Onderhoudsdiepte | -1.16 mNAP | | |
| Representatieve lengte | 150.00 m | | |

Opm. inpeiling

| | |
|---|---|
| Opdrachtgever | Gemeente Waadhoeke |
| Projectcode | TI21081 |
| Projectnaam | Baggerplan gemeente Waadhoeke |
| Profiel | 1108 |
| Opname op | 23-8-2021 |
| Status | Definitief |
| Leggerwaarden | TI18297_legger |

export vanuit WIT op 29-9-2021


TIJHUIS INGENIEURS

Tijhuis Ingenieurs BV
tel. 0229 - 272 000
e-mail: info@tijhuisingenieurs.nl
www.tijhuisingenieurs.nl

# Profiel: 1109

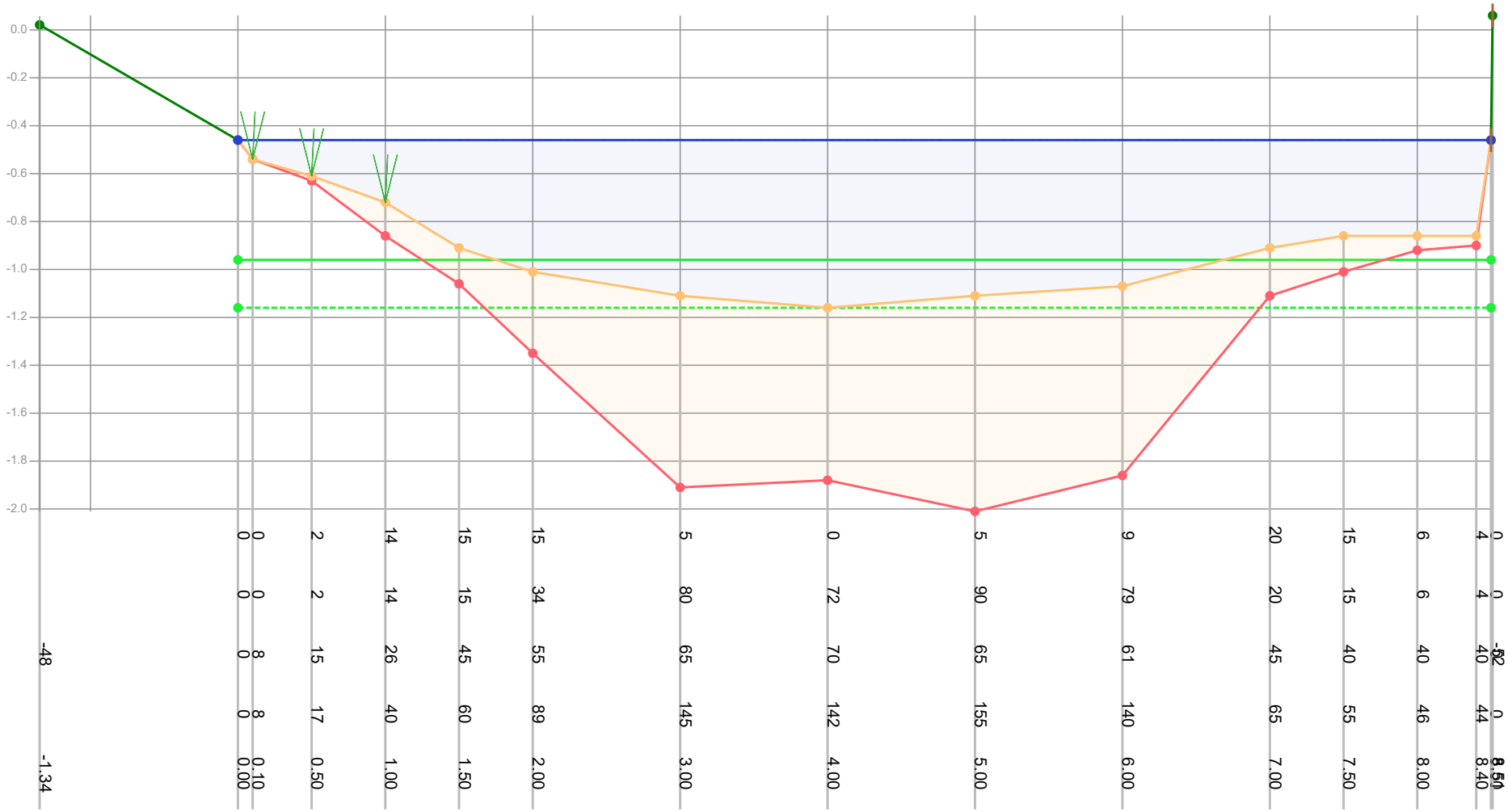


| | | |

# Profiel: 1111

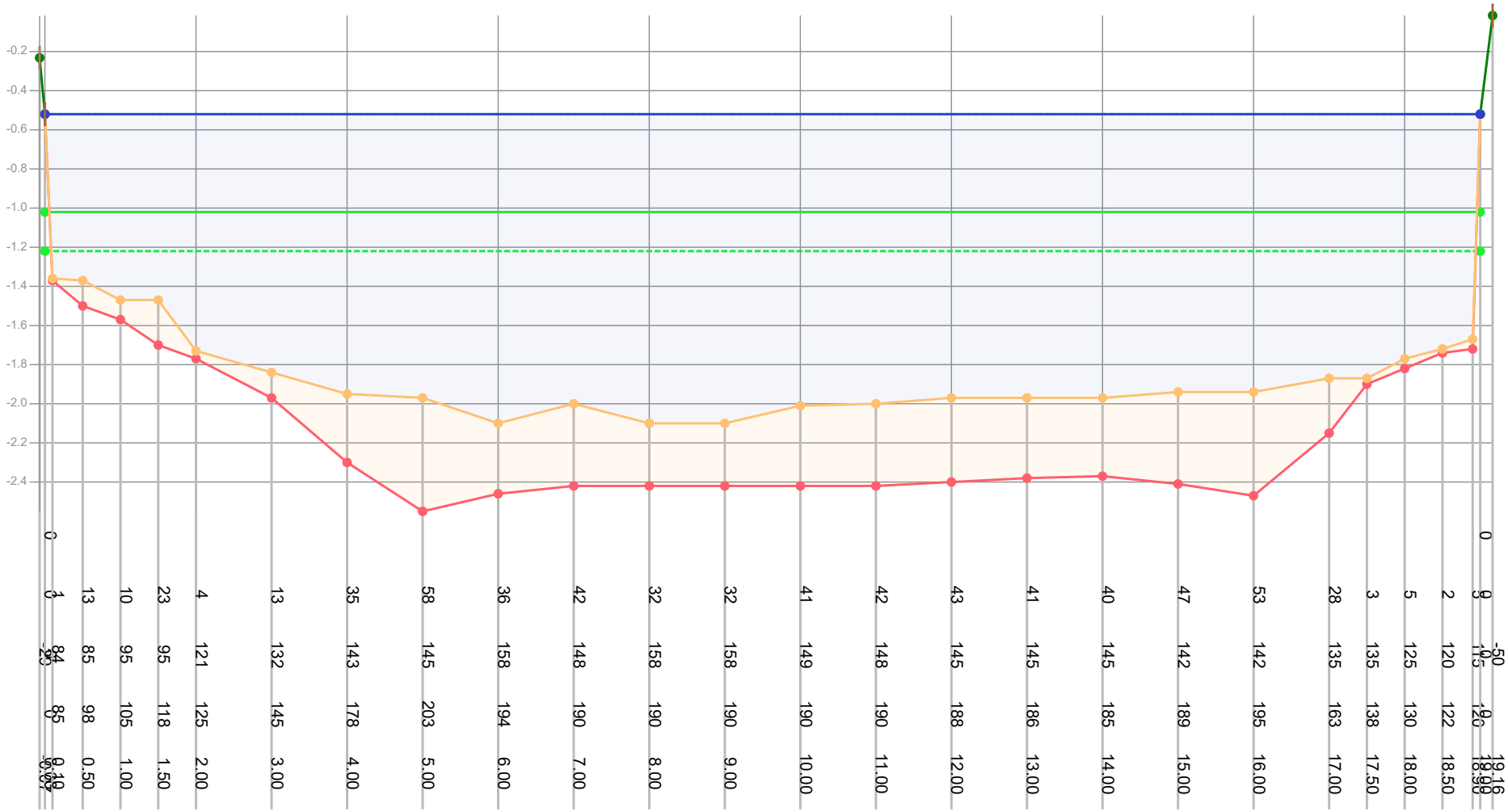


| | | |

# Profiel: 1112

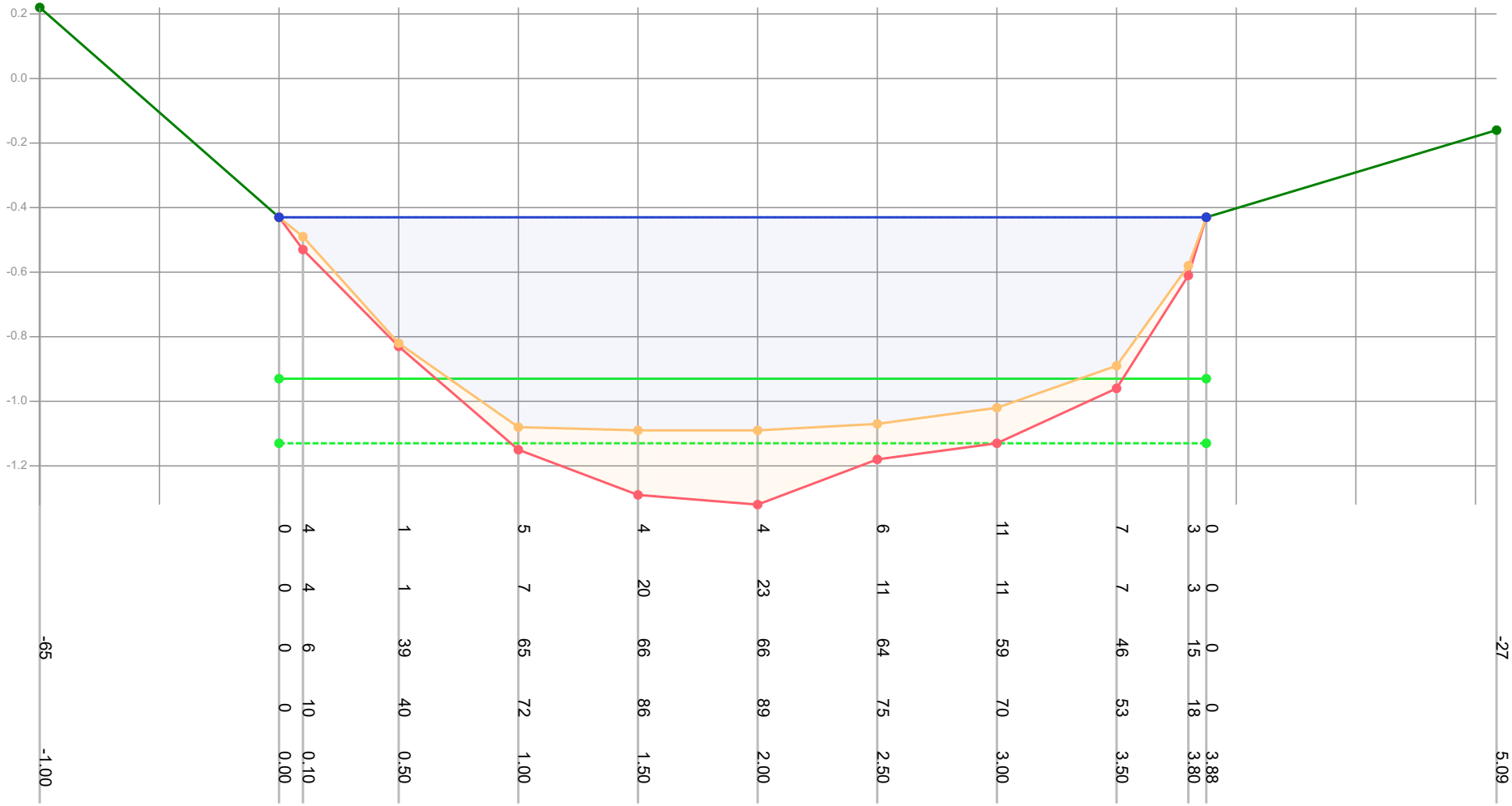


| | | |

# Profiel: 1113

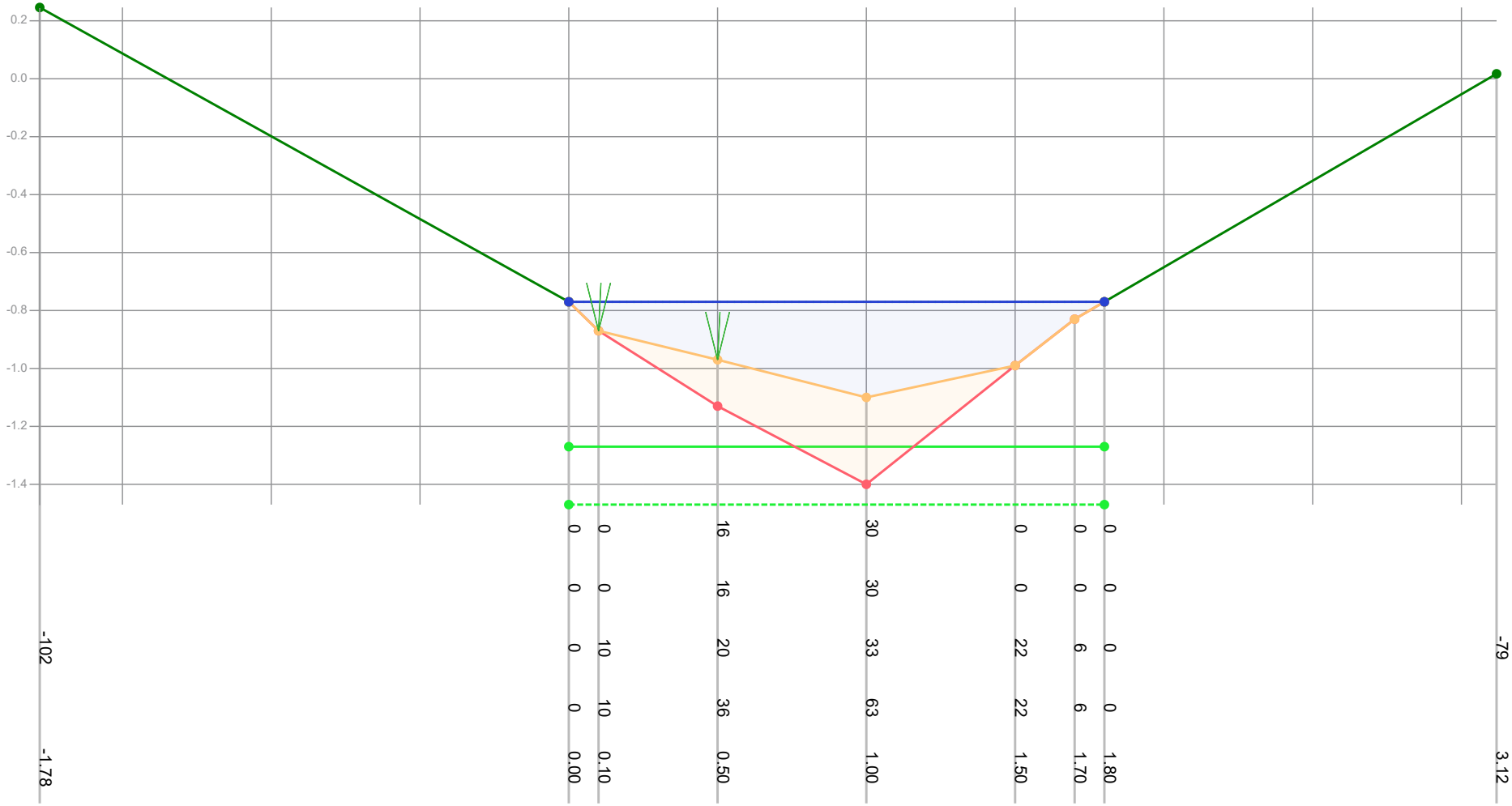


| | | |

# Profiel: 1114

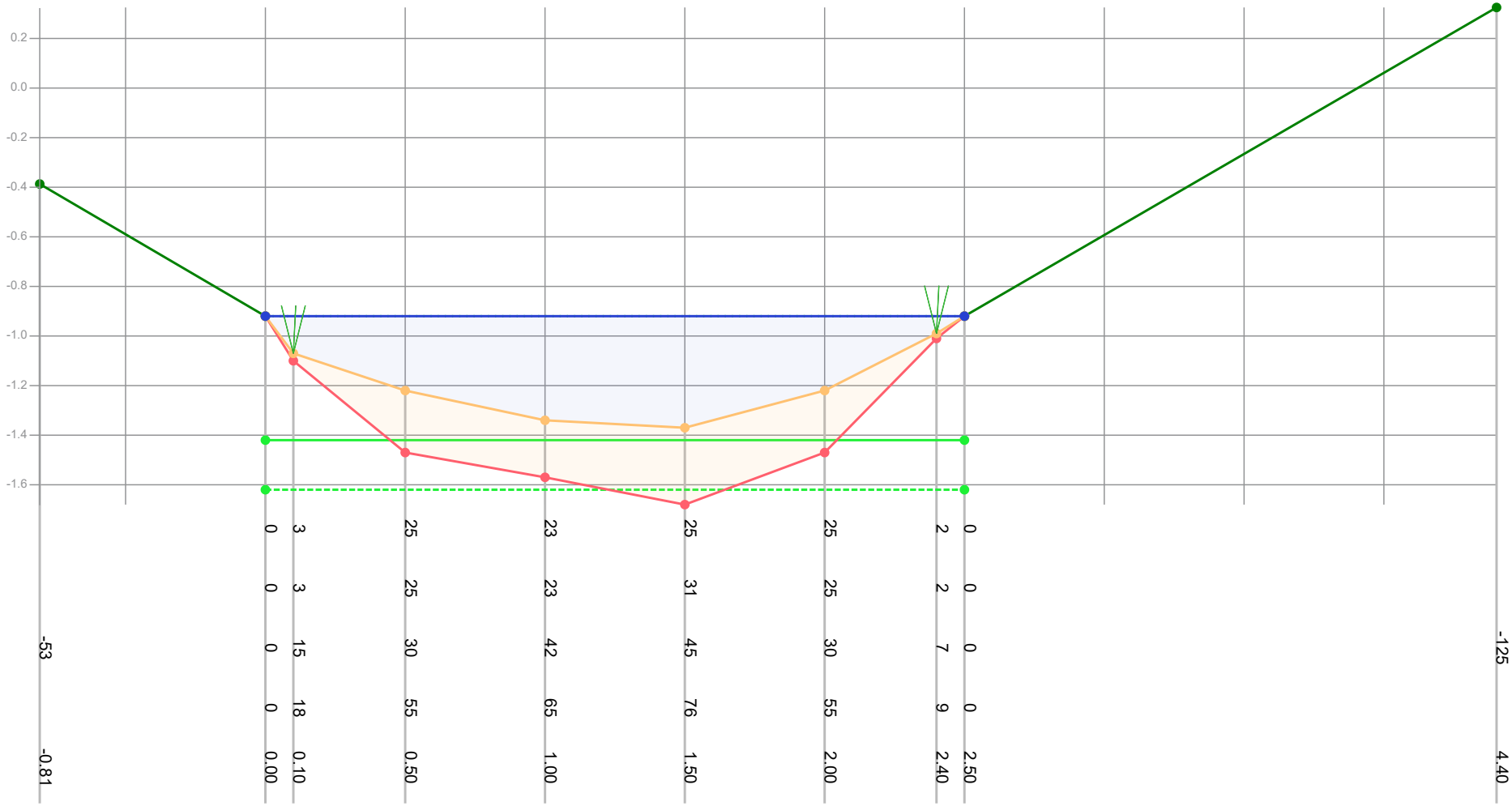


| | | | | | | | | | | |
|---|---|---|---|---|---|---|---|---|---|---|
| Dikte te verwijderen (cm) | | 0 | 3 | 25 | 23 | 25 | 25 | 2 | 0 | |
| Dikte sliblaag (cm) | | 0 | 3 | 25 | 23 | 31 | 25 | 2 | 0 | |
| Bovenkant slib (cm) | -53 | 0 | 15 | 30 | 42 | 45 | 30 | 7 | 0 | -125 |
| Bestaande hoogte (cm) | | 0 | 18 | 55 | 65 | 76 | 55 | 9 | 0 | |
| Afstand (m tov nulpunt) | -0.81 | 0.00 | 0.10 | 0.50 | 1.00 | 1.50 | 2.00 | 2.40 | 2.50 | 4.40 |

Legenda

- Gemeten waterniveau
- Bovenkant slib
- Vastebodem
- Oever
- TI18297_legger

Patronen:

- Inpeiling
- Uitpeiling
- Waterpeil legger
- Leggerprofiel
- Onderhoudsprofiel

| | | | |
|---|---|---|---|
| Waterpeil legger / Schouwpeil | -0.92 mNAP | Opnamepeil inpeiling | -0.92 mNAP |
| Leggerdiepte | -1.42 mNAP | Max. diepte inp. | 0.45 m tov waterpeil legger |
| Onderhoudsdiepte | -1.62 mNAP | | |
| Representatieve lengte | 251.00 m | | |

Opm. inpeiling

| | |
|---|---|
| Opdrachtgever | Gemeente Waadhoeke |
| Projectcode | TI21081 |
| Projectnaam | Baggerplan gemeente Waadhoeke |
| Profiel | 1114 |
| Opname op | 17-8-2021 |
| Status | Definitief |
| Leggerwaarden | TI18297_legger |

export vanuit WIT op 29-9-2021

TIJHUIS INGENIEURS

Tijhuis Ingenieurs BV
tel. 0229 - 272 000
e-mail: info@tijhuisingenieurs.nl
www.tijhuisingenieurs.nl

# Profiel: 1115

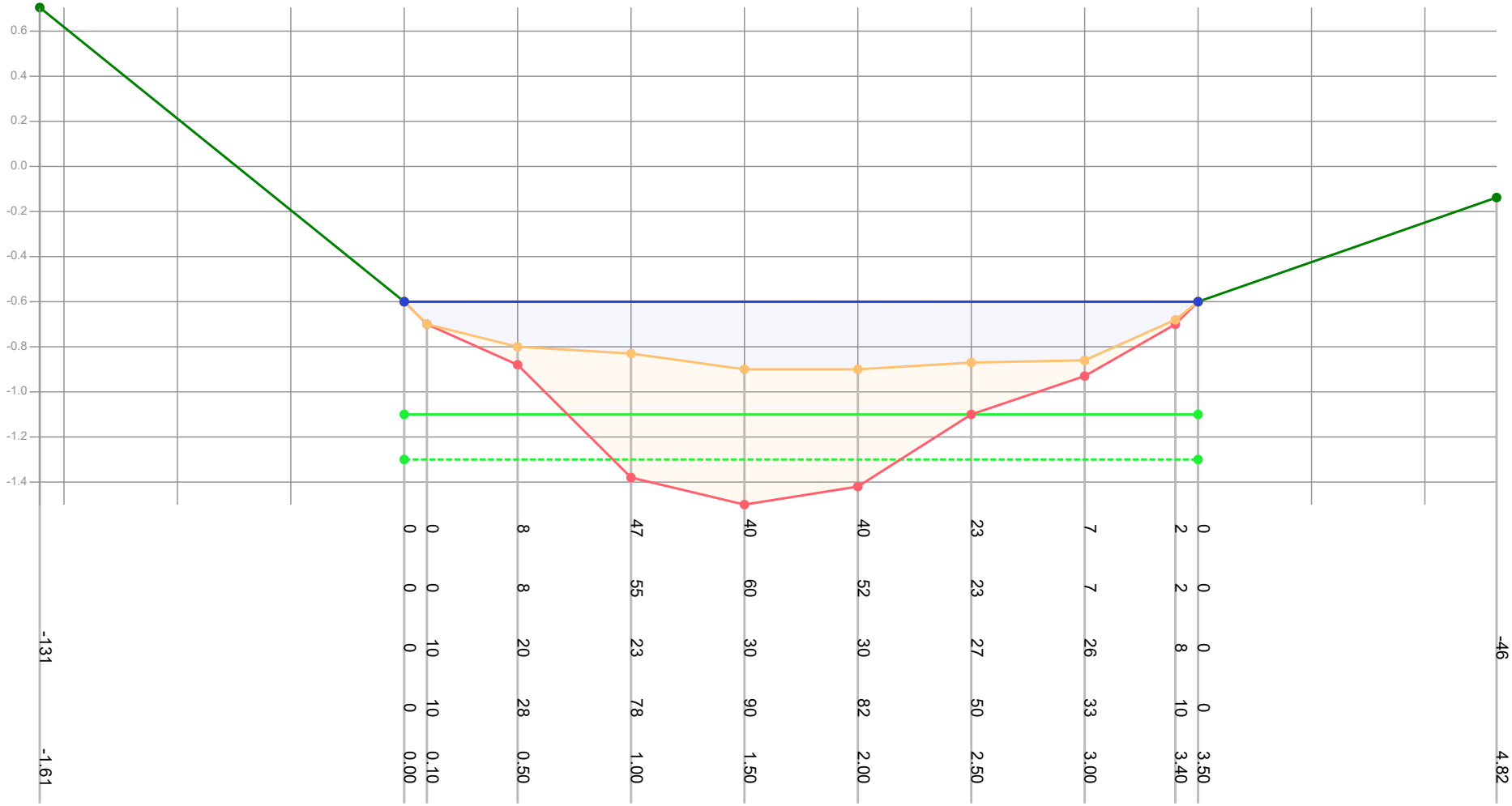


| | | |

# Profiel: 1116

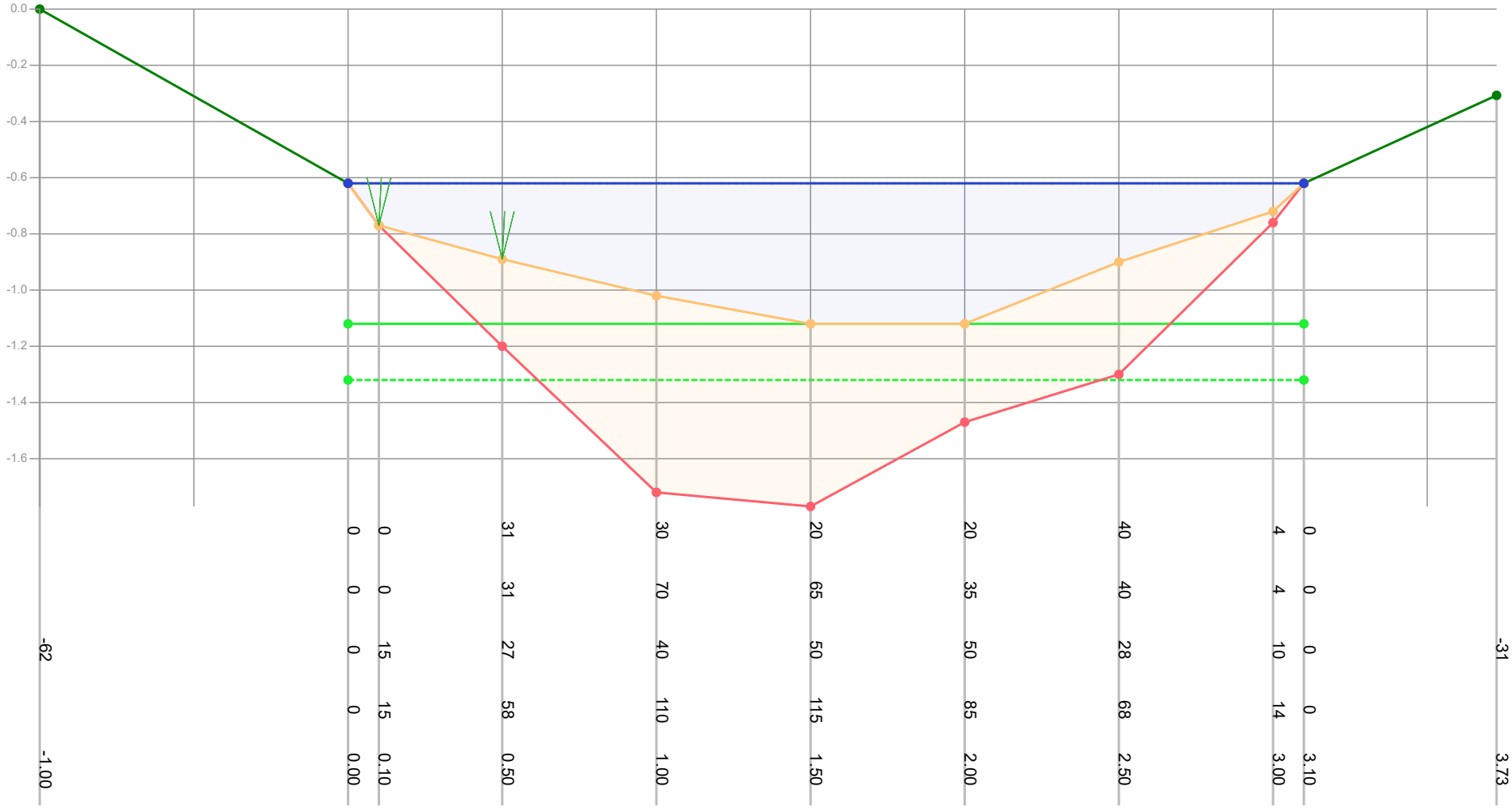


| | | |

# Profiel: 1117

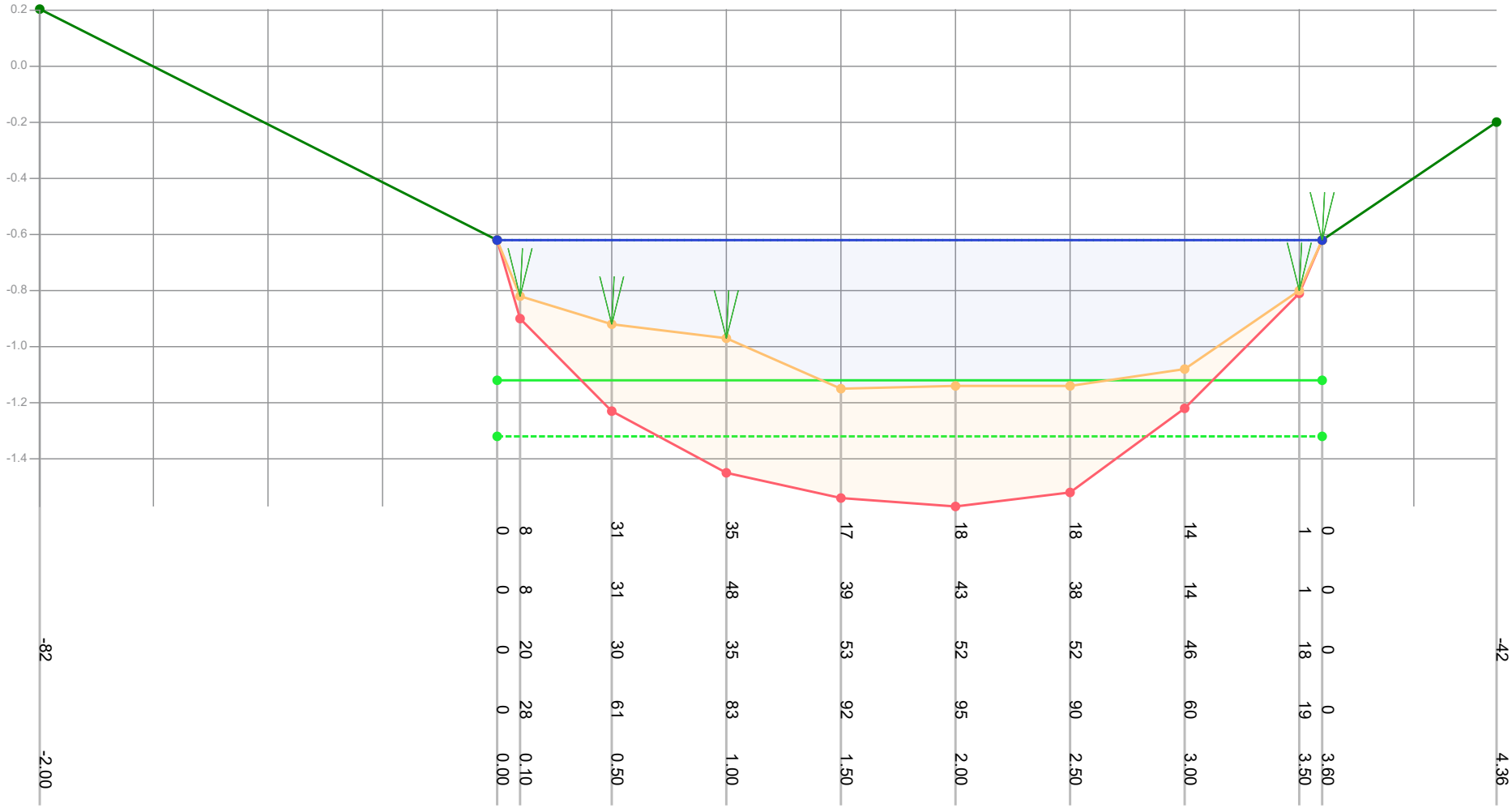


| | | | | | | | | | | | |
|---|---|---|---|---|---|---|---|---|---|---|---|
| Dikte te verwijderen (cm) | | 0 | 8 | 31 | 35 | 17 | 18 | 18 | 14 | 1 | 0 | |
| Dikte sliblaag (cm) | | 0 | 8 | 31 | 48 | 39 | 43 | 38 | 14 | 1 | 0 | |
| Bovenkant slib (cm) | -82 | 0 | 20 | 30 | 35 | 53 | 52 | 52 | 46 | 18 | 0 | -42 |
| Bestaande hoogte (cm) | | 0 | 28 | 61 | 83 | 92 | 95 | 90 | 60 | 19 | 0 | |
| Afstand (m tov nulpunt) | -2.00 | 0.00 | 0.10 | 0.50 | 1.00 | 1.50 | 2.00 | 2.50 | 3.00 | 3.50 | 3.60 | 4.36 |

Legenda
- Gemeten waterniveau
- Bovenkant slib
- Vastebodem
- Oever
- TI18297_legger

Patronen:
- Inpeiling
- Uitpeiling
- Waterpeil legger
- Leggerprofiel
- Onderhoudsprofiel

| | | | |
|---|---|---|---|
| Waterpeil legger / Schouwpeil | -0.62 mNAP | Opnamepeil inpeiling | -0.62 mNAP |
| Leggerdiepte | -1.12 mNAP | Max. diepte inp. | 0.53 m tov waterpeil legger |
| Onderhoudsdiepte | -1.32 mNAP | | |
| Representatieve lengte | 76.00 m | | |

Opm. inpeiling

| | |
|---|---|
| Opdrachtgever | Gemeente Waadhoeke |
| Projectcode | TI21081 |
| Projectnaam | Baggerplan gemeente Waadhoeke |
| Profiel | 1117 |
| Opname op | 17-8-2021 |
| Status | Definitief |
| Leggerwaarden | TI18297_legger |

export vanuit WIT op 29-9-2021

TIJHUIS INGENIEURS
Tijhuis Ingenieurs BV
tel. 0229 - 272 000
e-mail: info@tijhuisingenieurs.nl
www.tijhuisingenieurs.nl

# Profiel: 1118

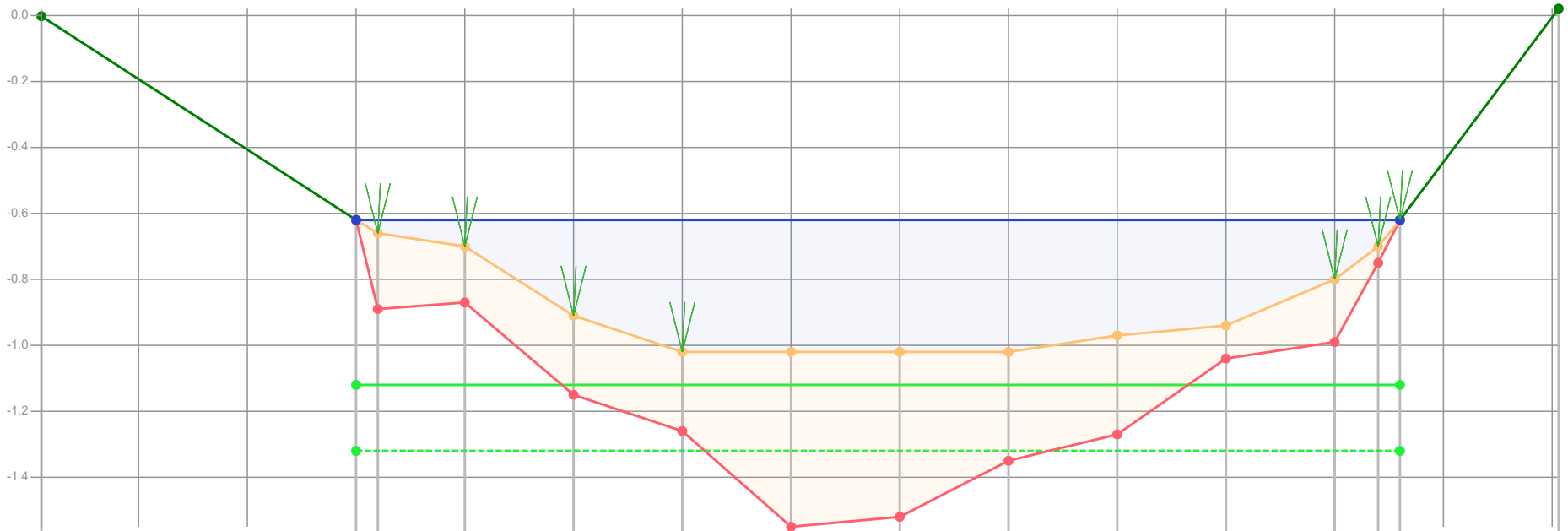


| | | |

# Profiel: 1119

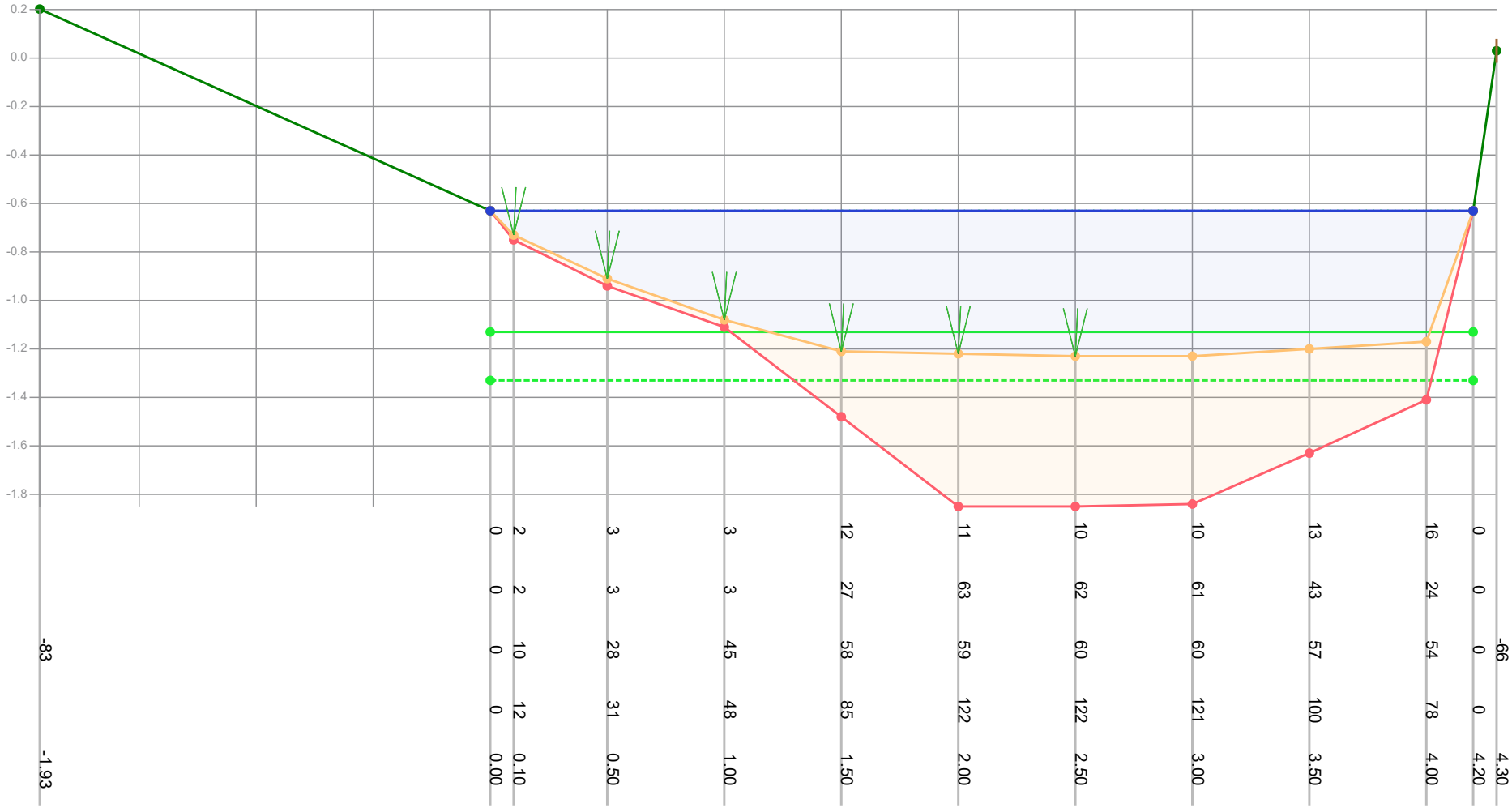


| | | |

# Profiel: 1120

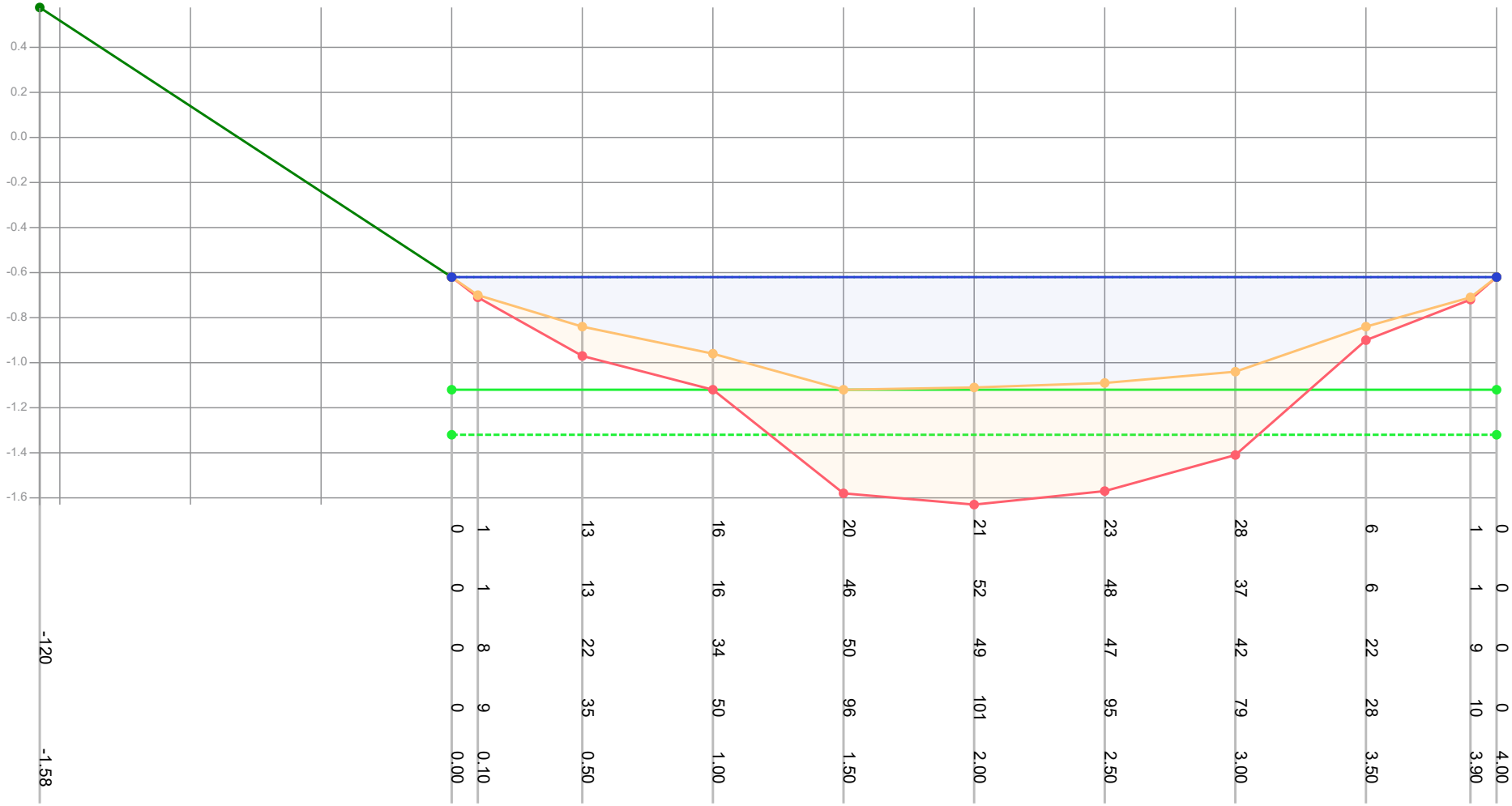


| | | | | | | | | | | | | | | |
|---|---|---|---|---|---|---|---|---|---|---|---|---|---|---|
| Dikte te verwijderen (cm) | | | 0 | 1 | 13 | 16 | 20 | 21 | 23 | 28 | 6 | 1 | 0 | |
| Dikte sliblaag (cm) | | | 0 | 1 | 13 | 16 | 46 | 52 | 48 | 37 | 6 | 1 | 0 | |
| Bovenkant slib (cm) | -120 | | 0 | 8 | 22 | 34 | 50 | 49 | 47 | 42 | 22 | 9 | 0 | |
| Bestaande hoogte (cm) | | | 0 | 9 | 35 | 50 | 96 | 101 | 95 | 79 | 28 | 10 | 0 | |
| Afstand (m tov nulpunt) | -1.58 | | 0.00 | 0.10 | 0.50 | 1.00 | 1.50 | 2.00 | 2.50 | 3.00 | 3.50 | 3.90 | 4.00 | |

Legenda
- Gemeten waterniveau
- Bovenkant slib
- Vastebodem
- Oever
- TI18297_legger

Patronen:
- Inpeiling
- Uitpeiling
- Waterpeil legger
- Leggerprofiel
- Onderhoudsprofiel

| | | | |
|---|---|---|---|
| Waterpeil legger / Schouwpeil | -0.62 mNAP | Opnamepeil inpeiling | -0.62 mNAP |
| Leggerdiepte | -1.12 mNAP | Max. diepte inp. | 0.5 m tov waterpeil legger |
| Onderhoudsdiepte | -1.32 mNAP | | |
| Representatieve lengte | 66.00 m | | |

Opm. inpeiling

| | |
|---|---|
| Opdrachtgever | Gemeente Waadhoeke |
| Projectcode | TI21081 |
| Projectnaam | Baggerplan gemeente Waadhoeke |
| Profiel | 1120 |
| Opname op | 17-8-2021 |
| Status | Definitief |
| Leggerwaarden | TI18297_legger |

export vanuit WIT op 29-9-2021

TIJHUIS INGENIEURS
Tijhuis Ingenieurs BV
tel. 0229 - 272 000
e-mail: info@tijhuisingenieurs.nl
www.tijhuisingenieurs.nl

# Profiel: 1121

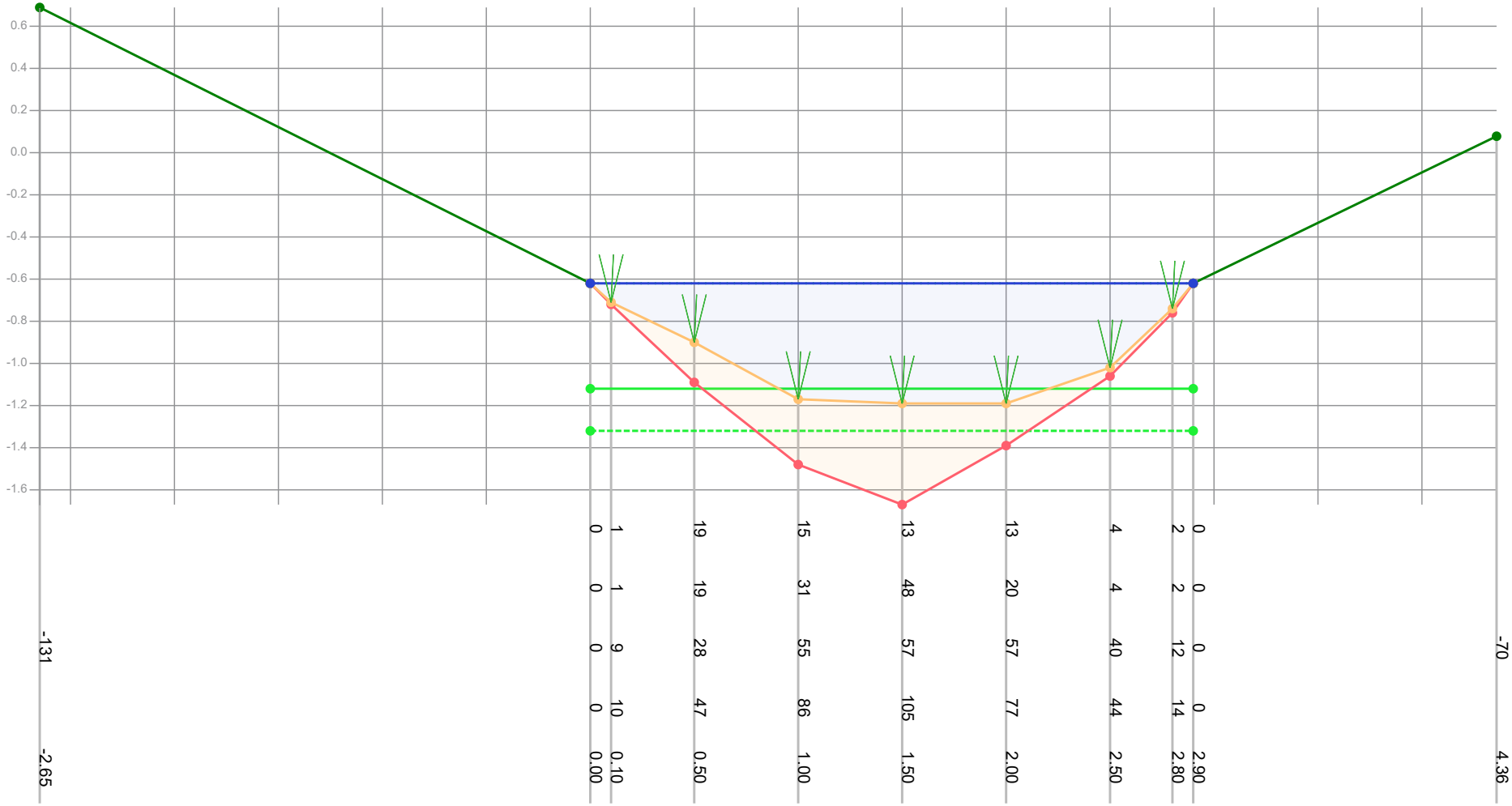


| | | |

# Profiel: 1122

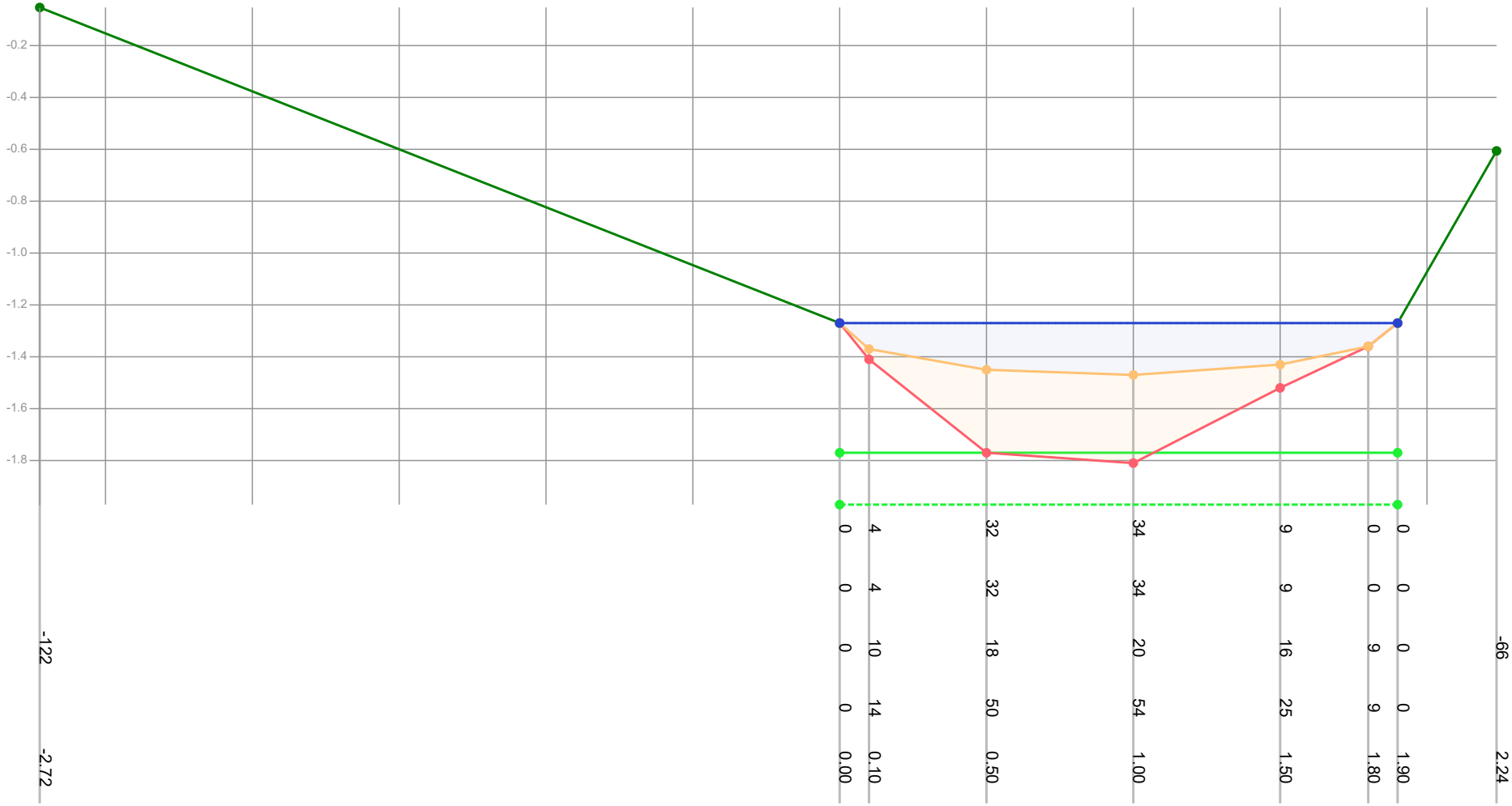


Legenda

- Gemeten waterniveau
- Bovenkant slib
- Vastebodem
- Oever
- TI18297_legger

Patronen:

- Inpeiling
- Uitpeiling
- Waterpeil legger
- Leggerprofiel
- Onderhoudsprofiel

| | | | |
|---|---|---|---|
| Waterpeil legger / Schouwpeil | -1.27 mNAP | Opnamepeil inpeiling | -1.27 mNAP |
| Leggerdiepte | -1.77 mNAP | Max. diepte inp. | 0.2 m tov waterpeil legger |
| Onderhoudsdiepte | -1.97 mNAP | | |
| Representatieve lengte | 176.00 m | | |

Opm. inpeiling

| | |
|---|---|
| Opdrachtgever | Gemeente Waadhoeke |
| Projectcode | TI21081 |
| Projectnaam | Baggerplan gemeente Waadhoeke |
| Profiel | 1122 |
| Opname op | 17-8-2021 |
| Status | Definitief |
| Leggerwaarden | TI18297_legger |

export vanuit WIT op 29-9-2021


TIJHUIS INGENIEURS

Tijhuis Ingenieurs BV
tel. 0229 - 272 000
e-mail: info@tijhuisingenieurs.nl
www.tijhuisingenieurs.nl