



LEGENDA:

Plangebied



plangebied

Bestemmingen

enkelbestemmingen

- AW-L Agrarisch met waarden - Landschappelijke en natuurlijke waarden
- W Wonen

dubbelbestemmingen

- WR-A-2 Waarde - Archeologie - 2
- WR-A-5 Waarde - Archeologie - 5
- WS-WB Waterstaat - Inundatiegebied

functieaanduidingen

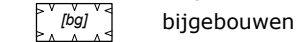
- (saw-li) specifieke vorm van agrarisch met waarden - landschappelijke inpassing
- (saw-pb) specifieke vorm van agrarisch met waarden - paardenbak
- (saw-1) specifieke vorm van agrarisch met waarden - 1
- (saw-2) specifieke vorm van agrarisch met waarden - 2
- (sw-bvv) specifieke vorm van wonen - bouwen voor de voorgevel
- (sw-bt) specifieke vorm van wonen - bouwtitel
- (sw-1) specifieke vorm van wonen - 1

bouwwvlak



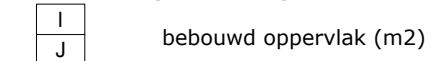
bouwwvlak

bouwaanduidingen



bijgebouwen

maatvoeringsaanduidingen

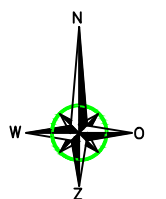


bebouwd oppervlak (m2)

Verklaringen



ondergrond: BGT en BRK (d.d. 15-3-2019)



0 m 50 m
 schaal 1:1000

Verbeelding	status:	vastgesteld
	besluitnummer:	
Bestemmingsplan 'Partiële herziening BP Kernen 2010 - Vroenhof 47/49/51'	datum:	08-06-2020
	wijziging:	
	getekend:	RS
	schaal:	1:1000
Gemeente Valkenburg aan de Geul	bladformaat:	A3
	idn besluitgebied:	NL.IMRO.0994.BP2019BP003-VA01



Kerkstraat 4
 6367 JE Voerendaal
 Tel: 045-5753255

Kerkstraat 2
 6095 BE Baexem
 Tel: 0475-459260

www.aelmans.com
 info@aelmans.com