











Verklaring

-  Gebouwen
Nieuwbouw 2 lagen
-  Parkeren
Overal haaks parkeren
Pbewoners: 17st
Ppersoneel: 33st
Poveng: 101st
-  Parkeren versterktijden: 24st
Gebied in ochtend en namiddag opengesteld voor auto's
Tijdens schooltijden en lunch is dit deel in gebruik als schoolplein
-  Fietsenstalling
1 stalling voor alle groepen
via stalling toegang tot schoolplein
-  Autoroute
-  Fietsroute
-  Schoolplein
geen toegang voor auto's
-  Groene zone naast school
optimaal verbinden met scholen
-  Bestaande bomen behouden
-  Afschermende groene zone
naar achterzijde woonhuizen



1	31-05-2016	aanpassingen nav overleg opdrachtgever	JJ	MKE	MKE	
0	20-05-2016		JJ	MKE	MKE	
versie	datum	omschrijving	opsteller	verifieerde	par.	valideerde

Verkeersonderzoek schoolomgeving Boekel

Onderdeel: **Vleektenplan model 1**

Opdrachtgever: **Gemeente Boekel**

Fase: **Projectnummer BOE007**

Formaat: **A1**

Schaal: **1:500**

Tekeningnummer: **2016-1384**

Behorende bij doc. nr.

088 - 3366333
info@kragten.nl
www.kragten.nl

kragten

Herengroenweg 5, 5233 SZ 't Hartogenbosch
Postbus 2009, 0220 CH 't Hartogenbosch

Schoolweg 6, 6940 BN Heren
Postbus 14, 6940AA Roermond

088 - 3366333
info@kragten.nl
www.kragten.nl

