Technische vragen raadsvoorstellen

Raadsvoorstel: Lijst Ingekomen Stukken – 1.37 Memo m.b.t. de toezegging aangaande het kwaliteitsniveau van het onderhoud van begraafplaatsen.

Portefeuillehouder: J. Hartsuiker

- Vragen worden zoveel verzameld en gelijktijdig via dit format uitgezet richting de ambtelijke organisatie, door de griffie.
- De ambtelijke organisatie voegt in de kolom “Antwoord” de reactie toe en stuurt het format ingevuld terug naar de griffie
- Dit bestand wordt toegevoegd aan het desbetreffende agendapunt in iBabs

Nr.	Fractie (naam)	Vraag	Antwoord
1.	GB (D. Hooiveld)	Wat houdt kwaliteitsniveau A van de CROW-normering op begraafplaatsen in? Graag ontvangen wij een of meerdere afbeeldingen/illustraties om dit inzichtelijk te maken.	Voor gras bestaan meerdere beheertypen die op begraafplaatsen voorkomen, zoals grasveld, bloemrijk gras of ruw gras. Deze beheertypen hebben elk hun eigen beeldmeetlatten met verschillende niveaus. Zie bladzijde 2 en 3 voor de grashoogte en de soortenrijkdom.
2.	GB (D. Hooiveld)	Welk verschil zit er tussen de CROW-normering en de kwaliteitsschaal die we hanteren voor openbaar groen?	Hierin zit geen verschil omdat we conform de CROW-normering werken.

3.	GB (D. Hooiveld)	In hoeverre komt beeldkwaliteitsniveau A voor ecologisch groenbeheer overeen met beeld-kwaliteitsniveau A dat we in de IBOR hanteren voor openbaar groen?	Hierin zit geen verschil. Het IBOR is op grote lijnen vastgesteld en niet op detailniveau waar welk beheertype wordt nagestreefd.

Gemeente Borger-Odoorn

Groen-gras en kruidachtigen-grasveld-grashoogte

Verrekenen op beeld via RAW-hoofdcode 51.28.02

A+	A	B	C	D
				
Het gras is voldoende kort voor het gewenste gebruiksdoel.	Het gras is voldoende kort voor het gewenste gebruiksdoel.	Het gras is voldoende kort voor het gewenste gebruiksdoel.	Het gras is voldoende kort voor het gewenste gebruiksdoel.	Het gras is te lang of te kort gemaaid voor het gewenste gebruiksdoel.
hoogte gras	hoogte gras	hoogte gras	hoogte gras	hoogte gras
≤ 70 mm	≤ 80 mm	≤ 90 mm	≤ 100 mm	> 100 mm

Meetinstructie: Grashoogte

Gemeente Borger-Odoorn

Groen-gras en kruidachtigen-ruw gras-grashoogte

Verrekenen op beeld via RAW-hoofdcode 51.18.01 - 51.28.03

A+	A	B	C	D
				
Het gras is voldoende kort voor het gewenste doel.	Het gras is voldoende kort voor het gewenste doel.	Het gras is voldoende kort voor het gewenste doel.	Het gras is voldoende kort voor het gewenste doel.	Het gras is te lang of te kort gemaaid voor het gewenste doel.
hoogte gras	hoogte gras	hoogte gras	hoogte gras	hoogte gras
≤ 400 mm	≤ 600 mm	≤ 800 mm	≤ 1000 mm	> 1000 mm

Meetinstructie: Grashoogte

Gemeente Borger-Odoorn

Groen-gras en kruidachtigen -bloemrijk gras-soorten rijkdom

Alleen geschikt voor beleid

A+	A	B	C	D
				
De vegetatie bestaat uit zeer veel kruidachtige soorten.	De vegetatie bestaat uit veel kruidachtige soorten.	De vegetatie bestaat uit redelijk veel kruidachtige soorten.	De vegetatie bestaat uit enkele kruidachtige soorten.	In de vegetatie komen nauwelijks verschillende kruidachtige soorten voor.
aantal soorten	aantal soorten	aantal soorten	aantal soorten	aantal soorten
≥ 30 soorten per 25m²	≥ 25 soorten per 25m²	≥ 15 soorten per 25m²	≥ 10 soorten per 25m²	< 10 soorten per 25m²
bedekking door glanzende grassen	bedekking door glanzende grassen	bedekking door glanzende grassen	bedekking door glanzende grassen	bedekking door glanzende grassen
≤ 10% per 25m²	≤ 30% per 25m²	≤ 50% per 25m²	≤ 90% per 25m²	> 90% per 25m²