



LEGENDA

Plangebied



Plangebied

Enkelbestemmingen



G Groen



T Tuin



V-VB Verkeer - Verblijfsgebied



W Wonen

Dubbelbestemmingen



WR-A2 Waarde - Archeologie 2

Gebiedsaanduidingen



luchtvaartverkeerzone - IHCS



luchtvaartverkeerzone - ILS 2

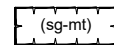


luchtvaartverkeerzone - ILS 3

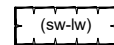


vrijwaringszone - radarverstoringsgebied

Funcieaanduidingen



(sg-mt) specifieke vorm van groen - moestuin



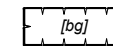
(sw-lw) specifieke vorm van wonen - landschapswaarden

Bouwvlakken

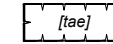


bouwvlak

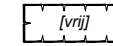
Bouwaanduidingen



[bgi] bijgebouwen

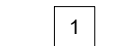


[tae] twee-aaneen

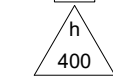


[vrij] vrijstaand

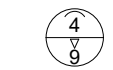
Maatvoeringen



1 maximum aantal wooneenheden

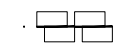


h
400 maximum bebouwd oppervlak (m²)



4
g maximum goothoogte (m)
maximum bouwhoogte (m)

Figuren



gevellijn

Verklaringen



ondergrond

BESTEMMINGSPLAN BREESTRAAAT ONG. VOLKEL

Gemeente Uden

NL.IMRO.xxxx.yyyyyyyyyyyyyyyyyy-zzzz

Aa ACCENT adviseurs

schaal: 1:1000

formaat: A4

concept: 20-12-2021 / ES

voorontwerp: / tekenaar

ontwerp: / tekenaar

vastgesteld: / tekenaar

projectnr. OPDR: 21011

projectnr. VWP: 21ACCEE020

bestandsnaam: 21ACCEE020-003.dwg


VIEWPOINT

brengt data in kaart

Torenallee 45
5617 BA Eindhoven

www.viewpoint.nl

info@viewpoint.nl

040 304 10 85

