

BURO WAALBRUG B.V.  
T.a.v. mevr. K. Franssen  
Schoenaker 10  
6641 SZ Beuningen

Datum 17 september 2020  
Kenmerk BE/2020/641/r  
Uw kenmerk Email d.d. 13-06-2020  
Auteur(s) ing. D.F. Knoops  
Collegiale toets ing. G. Fairhurst  
Revisie ing. D.F. Knoops (25-9-2020)

BLOM ECOLOGIE B.V.  
ADVIES & ONDERZOEK

Zandweg 46  
4181 PM Waardenburg

t 0418 820 288  
e info@blomecologie.nl  
i www.blomecologie.nl

KvK 67221904  
BTW 856882999B01  
IBAN NL21RABO0314240683

## Quickscan Wet natuurbescherming Voederheil & Landweer te Zeeland

Aan de Voederheil & Landweer te Zeeland is een bedrijventerrein gesitueerd. De initiatiefnemer is voornemens het bestaande bedrijventerrein uit te breiden. Het bestemmingsplan voorziet niet in de beoogde ontwikkeling en dient derhalve te worden gewijzigd van 'agrarisch' naar 'bedrijf'. De beoogde ontwikkeling heeft mogelijk een negatief effect op beschermde flora en fauna (soortenbescherming), beschermde natuurgebieden (gebiedsbescherming) en/of beschermde houtopstanden. Ten behoeve van de beoogde ontwikkeling geldt de wettelijke verplichting onderzoek te verrichten naar de aanwezigheid van beschermde flora en fauna en de mogelijke effecten van de ruimtelijke ingreep daarop. Middels voorliggend ecologisch oriënterend onderzoek is de (potentiële) aanwezigheid van beschermde flora en fauna en de betekenis van de planlocatie voor deze soorten in kaart gebracht.

Buro Waalbrug B.V. begeleidt de ruimtelijke procedure en heeft Blom Ecologie B.V. verzocht de planlocatie te onderzoeken op aanwezigheid van beschermde flora en fauna en deze vervolgens te toetsen aan de effecten van de werkzaamheden en het geldende bestemmingsplan.

### Onderzoeksdoelen

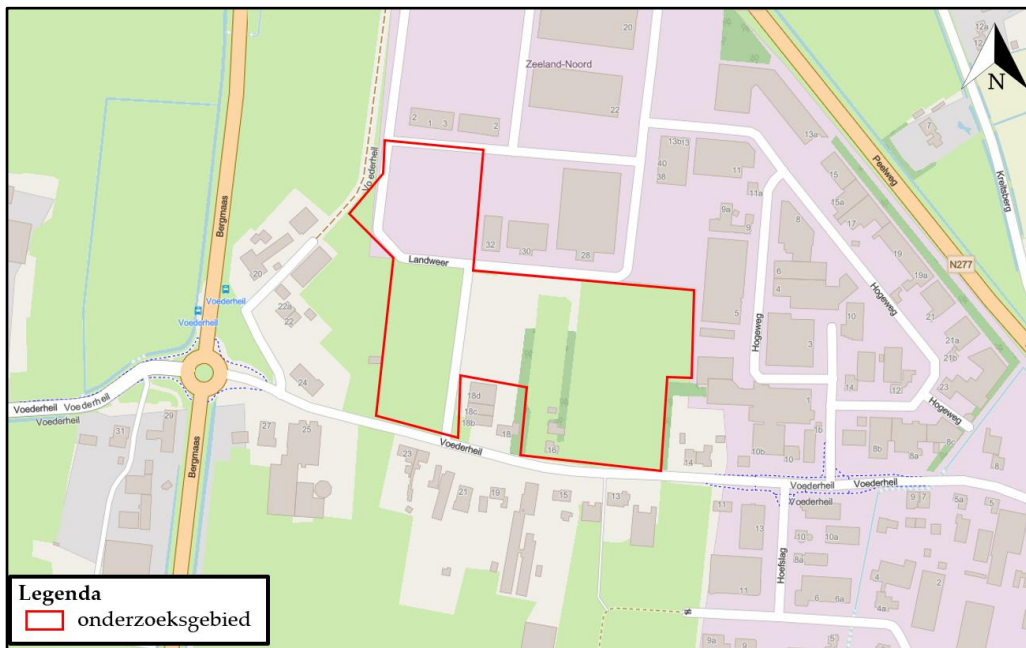
Middels dit oriënterend onderzoek worden de volgende onderzoeksvragen beantwoord:

- Is het bestemmingsplan dat wordt opgesteld voor het project zoals hiervoor omschreven uitvoerbaar zoals het bepaalde in de Wro (art. 3.1.6 Bro)?
- Welke, krachtens de Wet natuurbescherming, beschermde flora en fauna zijn (potentieel) aanwezig op de planlocatie?
- Welke negatieve effecten treden op voor (potentieel) aanwezige flora en fauna als gevolg van de beoogde ruimtelijke ingreep?
- Heeft de beoogde ruimtelijke ingreep een negatief effect op het de instandhoudingsdoelen van Natura 2000-gebieden of de wezenlijke kenmerken en waarden van Natuurnetwerk Brabant?
- Heeft de beoogde ruimtelijke ingreep een negatief effect op houtopstanden die middels de Wet natuurbescherming zijn beschermd?
- Dienen er vervolgstappen in het kader van de Wet natuurbescherming te worden genomen, en zo ja, welke?

## Planlocatie

De planlocatie is gelegen aan de Voederheil & Landweer te Zeeland (figuur 1). De planlocatie bestaat uit schapenweides, een braakliggend terrein en een woonperceel. Het braakliggende terrein bevat een klein zanddepot en is gelegen ten noorden van de Landweer. De agrarische percelen zijn ten zuiden van de Landweer gelegen en worden begraasd door schapen. Aan de Voederheil 16 is een woonhuis, schuur, carport en schapenstal gesitueerd. Beide gebouwen zijn opgetrokken uit gemetselde muren met luchtspouw en open stootvoegen. Het woonhuis bevat een pannenzadeldak met wolfseind. De schuur bevat een zadeldak met dakpannen. De carport heeft een plat, bitumen dak. De kleine schapenstal is opgetrokken uit voornamelijk metalen damwandplaten en planken met een licht hellend pannendak. Op dit perceel is ook een bosschage aanwezig welke verwijderd dient te worden voor de beoogde ontwikkelingen. Er is geen oppervlaktewater, andere bebouwing of verharding aanwezig binnen de planlocatie. In figuur 2 en bijlage 1 zijn een aantal foto's opgenomen die een impressie geven van de planlocatie en de directe omgeving hiervan.

De directe omgeving van de planlocatie wordt gekenmerkt door agrarische percelen en bossen. Op een afstand van 500 m ligt de dorpskern van Zeeland. Op circa 1 km is natuurgebied de Maashorst gelegen. Ten noorden en oosten van de planlocatie is reeds een bedrijventerrein gevestigd. Ten noorden van de planlocatie ligt tevens de N277.



Figuur 1 De planlocatie (rood omkaderd) is gelegen aan de Voederheil & Landweer te Zeeland (bron kaartmateriaal: Arcgis.com).



Figuur 2 Fotografische indruk van de planlocatie en de directe omgeving hiervan.

### **Funcieverandering en effecten**

De beoogde ingrepen zijn permanent van karakter. De beoogde ontwikkeling betreft de uitbreiding van een bedrijventerrein. Hiervoor wordt de schapenstal en bosschage op de planlocatie verwijderd. De functie van het perceel dient te wijzigen van 'agrarisch' naar 'bedrijf'. Onderstaand volgt een korte opsomming van de ingrepen en effecten:

- verwijderen schapenstal: algemene sloopwerkzaamheden en afvoer sloopmateriaal;
- kappen van bomen: kapwerkzaamheden en afvoer hout;
- verwijderen terreininrichting, waaronder gedeelte van het groen: graafwerkzaamheden, transport (afvoer) van materiaal en groen;
- egaliseren terrein: graafwerkzaamheden en grondtransport;
- realisatie nieuwbouw: algemene bouwwerkzaamheden;
- revitalisatie terrein en aanleg verharding: allerhande (straat- en hoveniers) werkzaamheden.

### **Methode**

Dit oriënterend onderzoek verkent alle relevante vakgebieden met betrekking tot de Wet natuurbescherming. Hierbij wordt een beoordeling gegeven van de aanwezigheid van specifieke potentie voor beschermde flora en fauna op de planlocatie, de betekenis van de planlocatie voor de aanwezige soorten en de effecten van de voorgenomen ingrepen op de soorten. Dit onderzoek bestaat uit een veldbezoek en raadpleging van externe bronnen.

#### *Veldbezoek*

Het veldbezoek is een momentopname van de aanwezige flora en fauna. Tijdens het veldbezoek is de planlocatie nauwkeurig onderzocht, waarbij ook gelet werd op sporen en delen of restanten van planten en/of dieren. Het veldbezoek heeft plaatsgevonden op 1 september 2020 en is uitgevoerd door ing. D.F. Knoops. De weersomstandigheden tijdens het veldbezoek waren; droog, 7/8 bewolkt, 19,5° Celsius en windkracht 1 (Bft).

#### *Externe bronnen*

Vaak zijn er al gegevens bekend over een planlocatie en de directe omgeving hiervan. Deze gegevens worden onder andere beheerd in rapporten en naslagwerken en door de Nationale Database Flora en Fauna (NDFB). Raadpleging van externe bronnen levert vaak nuttige aanvullende informatie op en biedt daarmee een vollediger beeld van de (mogelijk) aanwezige flora en fauna.

### **Wet natuurbescherming**

Per 1 januari 2017 zijn drie voormalige wetten; de Flora- en faunawet samen met de Boswet en de Natuurbeschermingswet 1998, vervangen door de Wet natuurbescherming (Wnb). Bevoegdheden zijn met het ingaan van deze wet overgedragen van het rijk naar de provincie.

#### *Algemene zorgplicht*

In de Algemene zorgplicht (art. 1.11) wordt voorgeschreven dat nadelige gevolgen voor flora en fauna voorkomen moet worden. Het uitgangspunt van de Algemene zorgplicht is dat het doden, verwonden, verontrusten of beschadigen van flora en fauna wordt vermeden. Deze zorgplicht geldt voor iedereen.

#### *(a) Soortenbescherming*

De soortenbescherming is opgedeeld in de volgende beschermingsregimes: *Vogelrichtlijnsorten* (art. 3.1), *Habitatrichtlijnsorten* (art. 3.5) en *Andere soorten* (art. 3.10). Hierin worden ook rust- en voortplantingsverblijfplaatsen en het functioneel leefgebied beschermd. Bij negatieve effecten op soorten in de specifieke soortenbescherming geldt een ontheffingsplicht.

Van de verboden als bedoeld in *Andere soorten* art. 3.10 eerste lid kan door bevoegd gezag vrijstelling verleend worden voor het opzettelijk doden of vangen van individuen en voor het opzettelijk beschadigen of vernielen van vaste voortplantingsplaatsen of rustplaatsen voor bepaalde soorten.

In de verordening Ruimte van de provincie Noord-Brabant is voor de volgende soorten vrijstelling opgenomen in het kader van ruimtelijke ontwikkelingen:

Tabel 1 *Vrijgestelde soorten in het kader van ruimtelijke ontwikkelingen in de provincie Noord-Brabant.*

<i>Aardmuis</i>	<i>Gewone pad</i>	<i>Ree</i>
<i>Bastaardkikker</i>	<i>Haas</i>	<i>Rosse woelmuis</i>
<i>Bosmuis</i>	<i>Huisspitsmuis</i>	<i>Tweekleurige bosspitsmuis</i>
<i>Bruine kikker</i>	<i>Kleine watersalamander</i>	<i>Veldmuis</i>
<i>Dwergmuis</i>	<i>Konijn</i>	<i>Vos</i>
<i>Dwergspitsmuis</i>	<i>Meerkikker</i>	<i>Woelrat</i>
<i>Egel</i>	<i>Ondergrondse woelmuis</i>	<i>Wild zwijn</i>
<i>Gewone bosspitsmuis</i>		

*(b) Gebiedsbescherming*

Naast de specifieke soortenbescherming kent Nederland ook gebiedsbescherming, waarbij bepaalde gebieden extra bescherming genieten. Het gaat hier hoofdzakelijk om Natura 2000-gebieden en het Natuurnetwerk Brabant. In deze gebieden mogen in principe geen werkzaamheden binnen de grenzen uitgevoerd worden. Voor werkzaamheden in Natura 2000-gebieden is bij mogelijke effecten een Voortoets vereist en binnen het Natuurnetwerk Brabant geldt het 'nee, tenzij'-principe. In bepaalde gevallen dient er natuurcompensatie uitgevoerd te worden. Ten aanzien van Natura 2000-gebieden kunnen ook externe effecten als stikstofdepositie en licht- of geluidsuitstraling van invloed zijn. Ten aanzien van het Natuurnetwerk Brabant geldt dat externe werking geen toetsingskader is. Bij negatieve effecten op beschermde natuurgebieden geldt een ontheffingsplicht.

*(c) Houtopstanden*

Houtopstanden onder de Wnb betreffen zelfstandige eenheden van bomen, boomvormers, struiken, hakhout of griend, met een oppervlakte van 1000 m<sup>2</sup> of meer, of een rijbeplanting met meer dan 20 bomen. Het is verboden een houtopstand geheel of gedeeltelijk te vellen of te doen vellen, met uitzondering van het periodiek vellen van griend- of hakhout, zonder voorafgaand melding te doen bij gedeputeerde staten. Ingeval een houtopstand geheel of gedeeltelijk is geveld, dient deze binnen drie jaar herplant te worden. Het vellen van houtopstanden is niet meldingsplichtig in het kader van de Wnb als het één van de volgende typen houtopstanden betreft:

- a) houtopstanden binnen de bij besluit van de gemeenteraad vastgestelde grenzen van de bebouwde kom;
- b) houtopstanden op erven of in tuinen;
- c) fruitbomen en windschermen om boomgaarden;
- d) naaldbomen, kennelijk bedoeld om te dienen als kerstbomen, indien niet ouder dan twintig jaar;
- e) kweekgoed;
- f) uit populieren of wilgen bestaande: (1) wegbeplantingen, (2) beplantingen langs waterwegen en/of (3) éénrijige beplantingen langs landbouwgronden;
- g) het dunnen van een houtopstand;
- h) uit populieren, wilgen, essen of elzen bestaande beplantingen die kennelijk zijn bedoeld voor de productie van houtige biomassa, indien zij: (1) ten minste eens per tien jaar worden geoogst, (2) bestaan uit minstens tienduizend stoven per hectare per beplantingseenheid, zijnde een aaneengesloten beplanting die niet wordt doorsneden door onbeplante stroken breder dan twee meter, en (3) zijn aangelegd na 1 januari 2013.

### **Beoordeling (a) soortenbescherming**

Op basis van het veldbezoek en de bureaustudie wordt per soortgroep besproken wat de potentie van de planlocatie en de directe omgeving daarvan voor het voorkomen van soorten is, en welke effecten daarop te verwachten zijn ten gevolge van de beoogde ontwikkeling. Voor een aantal van de nationaal beschermde soorten (beschermingsregime 'Andere soorten') geldt vrijstelling in het kader van ruimtelijke ontwikkelingen (zie *soortenbescherming*). In de voorliggende beoordeling is specifiek gelet op de potentiële aanwezigheid van beschermde soorten waarvoor geen vrijstelling geldt c.q. soorten waarvoor een ontheffingsplicht noodzakelijk is.

#### *Vaatplanten*

Binnen een straal van 2 km van de planlocatie is het voorkomen bekend van de wilde weite (NDDF 2010-2020). Gedurende het veldbezoek zijn geen beschermde planten en/of sporen hiervan aangetroffen.

De wilde weite groeit op iets open, droge, matig voedselrijke, kalkrijke omgewerkte grond. De soort is een zeldzaam akkeronkruid. De bekende waarneming betreft een ingezaaid individu. Door de afwezigheid van de juiste groeiomstandigheden en het feit dat het zaad van deze plant slechts één jaar kiemkrachtig is en snel verdwijnt zonder het juiste beheer, wordt het voorkomen van de wilde weite op de planlocatie uitgesloten.

Ter plaatse van de planlocatie is slechts sprake van inheemse of aangeplante vaatplanten zonder beschermde status. Enkele waargenomen soorten betreffen: bleekgele droogbloem, Canadese fijnstraal, duizendblad, gewoon biggenkruid, gewone paardenbloem, harig knopkruid, Jacobskruiskruid, melganzenvoet, smalle weegbree en zomereik. Op de muren van de bebouwing is geen (beschermde) muurvegetatie aangetroffen. De aanwezige bosschage ten zuiden van de Landweer bestaat vooral uit relatief jonge, dunne zomereiken.

De beoogde ontwikkeling leidt niet tot aantasting van beschermde en/of kwetsbare vegetatie. Beschermde planten stellen over het algemeen specifieke eisen aan hun milieu, zoals kalkhoudende schrale grond of stikstofarme blauwe graslanden. Gelet op de functie, ligging en het gebruik van het perceel in relatie tot de habitatpreferentie van kwetsbare en zeldzame soorten wordt de aanwezigheid hiervan niet verwacht. Daarnaast zijn beschermde planten niet aangetroffen gedurende het veldbezoek, waarmee negatieve effecten ten aanzien van beschermde vaatplanten derhalve kunnen worden uitgesloten.

#### *Grondgebonden zoogdieren*

Binnen een straal van 2 km is de aanwezigheid bekend van de volgende zoogdieren: aardmuis, bosmuis, bruine rat, bunzing, das, dwergmuis, eekhoorn, egel, gewone bosspitsmuis, haas, huismuis, huisspitsmuis, konijn, mol, ree, rosse woelmuis, steenmarter, veldmuis, vos en woelrat (NDDF 2010-2020). Voor de volgende soorten geldt dat deze beschermd zijn onder de Wet natuurbescherming en dat er geen vrijstelling geldt in het kader van ruimtelijke ontwikkelingen: bunzing, das, eekhoorn en steenmarter. Tijdens het veldbezoek zijn geen sporen aangetroffen van (beschermde) zoogdieren.

De bunzing behoort tot de kleine marterachtigen. Omdat deze soortgroep kwetsbaar is tijdens het foerageren maken ze veel gebruik van elementen die dekking geven. Voorbeelden hiervan zijn braamstruwelen, ruigte vegetatie, takkenhopen en stenenstapels. Op de planlocatie zijn (onder andere vanwege de begrazing door schapen) geen elementen aanwezig welke kleine marterachtigen dekking kunnen geven. Het voorkomen van de soort en de aanwezigheid van functioneel leefgebied is daardoor uitgesloten.

Dassen komen voor op de overgang van bossen naar agrarische gebieden. In de directe omgeving van de planlocatie zijn meerdere waarnemingen bekend van de das. De schapenweides ten zuiden van de Landweer zijn alle geheel omheind met schapengaas. Hierdoor zijn deze percelen niet toegankelijk voor de das - waardoor er geen sprake is van functioneel leefgebied - en negatieve effecten worden uitgesloten. Het braakliggende terrein ten noorden van de landweer is toegankelijk. Gezien de ligging naast een industrieterrein vinden er met regelmaat verstoringen plaats. Dit perceel valt niet onder het essentieel leefgebied van de das omdat er onvoldoende dekking aanwezig is, voedsel schaars is (vanwege het terreingebruik) en er in de directe omgeving ruim voldoende geschiktere uitwijkmogelijkheden aanwezig zijn. Negatieve effecten op de das zijn uitgesloten.

De eekhoorn komt voor in aaneengesloten bossen en landgoederen. De planlocatie is gelegen in agrarisch gebied met daaromheen enkele bomenlanen. Omdat dit geen geschikt leefgebied is voor de eekhoorn worden negatieve effecten op deze soort uitgesloten.

Steenmarters maken soms gebruik van zolders van schuren of huizen als verblijfplaats. Binnen de planlocatie is een kleine schapenstal aanwezig. De stal is toegankelijk maar wordt dagelijks gebruikt door de schapen waardoor veel verstoringen ontstaan. De stal heeft geen zolderruimte of andere (krappe) ruimtes en er zijn geen kenmerkende sporen (afgebeten vleugels, latrines) van de soort gevonden. De overige bebouwing aan de Voederheil 19 is niet toegankelijk voor de soort. Het voorkomen van de steenmarter wordt daardoor uitgesloten op de planlocatie.

Gelet op het gebruik van de locatie en de afwezigheid van gunstige migratieroutes in de directe omgeving van de locatie is het aannemelijk dat soorten van de *Habitatrichtlijn* en niet vrijgestelde *Andere soorten* niet op de locatie voorkomen. De planlocatie heeft enkel mogelijk een functie voor algemene soorten. Dit betreft met name egel, konijn, mol en veldmuis. Dergelijke soorten zijn dermate opportunistisch dat in de directe omgeving voldoende vergelijkbaar habitat aanwezig is waar ze zich al dan niet tijdelijk kunnen ophouden. Bovendien geldt voor dergelijke algemene soorten vrijstelling in het kader van ruimtelijke ontwikkelingen. Op en rondom de planlocatie zijn geen hollen, nesten of sporen aangetroffen die duiden op de aanwezigheid van beschermde zoogdiersoorten die buiten de Verordening uitvoering Wet natuurbescherming van de provincie vallen (zie Wnb art 3.10). Effecten op beschermde zoogdieren zijn uitgesloten.

#### *Vleermuizen*

Binnen een straal van 2 km is het voorkomen bekend van de volgende vleermuissoorten: gewone dwergvleermuis, gewone grootoorvleermuis, laatvlieger, ruige dwergvleermuis en tweekleurige vleermuis (NDFP 2010-2020). Onder de Wet natuurbescherming zijn alle in Nederland voorkomende vleermuizen als *Habitatrichtlijnsoorten* beschermd.

Laanvormige bomenrijen, oude bomen met gaten en scheuren, (oude) gebouwen met kieren en spleten en/of structuurrijke groenelementen kunnen een functioneel onderdeel zijn van een vleermuishabitat (BIJ12 kennisdocument Gewone dwergvleermuis, 2017; Limpens et al., 1997; Dietz et al., 2011).

Op de planlocatie zijn alle bomen geïnspecteerd op de aanwezigheid van boomholten welke kunnen dienen als rust- en/of verblijfplaats. Op de planlocatie zijn geen voor vleermuizen geschikte boomholten aanwezig welke kunnen dienen als rust- en/of verblijfplaats.

Het woonhuis en de schuur aan de Voederheil 16 zijn opgetrokken uit gemetselde muren met luchtsponw. Deze luchtsponwen zijn toegankelijk voor vleermuizen middels de open stootvoegen. Daarnaast kieren de kantpannen aan de kopgevels van beide gebouwen waardoor er toegang ontstaat tot de ruimte tussen het dak en het dakbeschot (figuur 3).

Wanneer er ontwikkelingen beoogd zijn aan het woonhuis en/of de schuur aan de Voederheil 16 te Zeeland dient alvorens een aanvullend onderzoek plaats te vinden om de aan- of afwezigheid van vleermuizen in deze bebouwing vast te stellen. Dit onderzoek bestaat uit 5 veldbezoeken in de periode april-september (zie **Vervolgstappen**).



Figuur 3 Kierende kantpannen en open stootvoegen welke naar de luchtsponw leiden in het woonhuis en de schuur aan de Voederheil 16 te Zeeland.

De te slopen schapenstal is nauwkeurig geïnspecteerd op de aanwezigheid van potentiële verblijfplaatsen en geschikte invliegopeningen. Gezien de gebruikte bouwmaterialen (metalen damwandplaten) en de bouwstijl (geen dakbeschot en spouwmuren) zijn er geen potentiële verblijfplaatsen aanwezig. Het is uit te sluiten dat deze schapenstal gebruikt wordt door vlemuizen die in bebouwing leven, zoals gewone dwergvleermuis, laatvlieger en ruige dwergvleermuis. Een andere gebouwbewonende soort is de gewone grootoorvleermuis. Deze soort huist niet in krappe ruimtes zoals onder het dakbeschot of in een luchtsponw maar hangt vrij aan houten balken op open zolders. Deze zijn aanwezig in de schapenstal. De schuur is echter zeer klein en biedt slechts beperkte potentie. Daarnaast zijn er geen kenmerkende sporen (uitwerpselen en afgebeten mottenvleugels) waargenomen en maken de schapen dagelijks gebruik van de stal waardoor er verstoring en stankoverlast door de mest ontstaat. Het voorkomen van de gewone grootoorvleermuis is daardoor uitgesloten.

Naast de mogelijkheid dat vlemuizen de planlocatie gebruiken als vaste rust- en/of verblijfplaats, bestaat de mogelijkheid dat vlemuizen de planlocatie gebruiken als foerageergebied en/of vliegroute. De bosschage ten zuiden van de landweer vormt geen verbintenis tussen andere potentiële foerageergebieden. Het verwijderen van deze bosschage leidt daarom niet tot negatieve effecten ten aanzien van foerageergebieden en/of vliegroutes.

In de luwte van opgaande vegetatie of bebouwing kunnen vliegbewegingen en foerageeractiviteiten van vlemuizen plaatsvinden. Hierbij kan sprake zijn van tijdelijke verstoring van vlemuizen ten gevolge van werkzaamheden of lichtgebruik. Vlemuizen jagen op insecten waarbij ze opportunistisch gebruik maken van een groot netwerk aan jachtgebieden. De omvang en het gebruik van een gebied alsmede de jachttechniek en prooien verschillen per soort. Gedurende het foerageren verspreiden vlemuizen zich diffuus over het landschap waarbij veelal gebruik wordt gemaakt van bosranden, bomenlanen, oeverzones of andere structuurrijke zones. Vlemuizen kunnen verblind en daardoor gedesoriëteerd raken als gevolg van felle verlichting. Sterk verlichte locaties worden gemeden door vlemuizen. Tijdens en na de beoogde ontwikkeling dient bij voorkeur geen verlichting te worden toegepast. Bij voorkeur de werkzaamheden uitvoeren tussen zonsopkomst en zonsondergang. Mocht verlichting noodzakelijk zijn wordt vlemuisvriendelijke verlichting geadviseerd.

#### *Amfibieën*

Binnen een straal van 2 km is de aanwezigheid bekend van de volgende amfibieënsoorten: Alpenwatersalamander, bastaardkikker, bruine kikker, gewone pad, kleine watersalamander en poelkikker (NDDF 2010-2020). Voor de volgende soorten geldt dat deze beschermd zijn onder de Wet natuurbescherming en geen vrijstelling geldt in het kader van ruimtelijke ontwikkelingen: Alpenwatersalamander en poelkikker.

Amfibieën leven in zowel een aquatisch (m.n. lente/zomer) als een terrestrisch (m.n. herfst/winter) habitat. Beide habitatonderdelen dienen op korte afstand van elkaar te liggen. Tijdens het veldbezoek zijn geen amfibieën aangetroffen op de planlocatie. De ruimte om de planlocatie is verhard en wordt intensief gebruikt, waardoor veel verstoringen optreden. Binnen de planlocatie zijn geen potentiële overwinteringslocaties zoals stenenstapels en takkenrillen en/of oppervlaktewater aanwezig waardoor het voorkomen van de Alpenwatersalamander en de poelkikker is uitgesloten. Het is niet uit te sluiten dat algemene soorten, zoals de bruine kikker en gewone pad, gedurende de terrestrische (herfst/winter) periode voorkomen binnen de planlocatie. Deze dieren vallen echter onder de vrijstelling voor ruimtelijke ontwikkelingen (zie *Wet natuurbescherming*). Negatieve effecten op beschermde amfibieën zijn derhalve uitgesloten.

#### *Reptielen*

Binnen een straal van 2 km is de aanwezigheid bekend van de levendbarende hagedis (NDDF 2010-2020). Voor alle inheemse reptielen geldt dat deze beschermd zijn onder de Wet natuurbescherming en geen vrijstelling geldt in het kader van ruimtelijke ontwikkelingen.

De levendbarende hagedis komt voor in open bossen, ruige graslanden, in bermen van (spoor)wegen en in duinen. Het habitatype heide en hoogveen genieten echter de voorkeur. De soort is binnen het zoekgebied alleen bekend op de Reekse Heide. Gezien het ontbreken van geschikt habitat wordt het voorkomen van de levendbarende hagedis uitgesloten.

#### *Vissen*

Binnen een straal van 2 km is de aanwezigheid van beschermde vissoorten niet bekend (NDFP 2010-2020). Op de planlocatie en binnen de invloedssfeer van de beoogde ontwikkeling bevindt zich geen oppervlaktewater. Negatieve effecten op (beschermde) vissen zijn uitgesloten.

#### *Insecten en andere ongewervelden*

Binnen een straal van 2 km is de aanwezigheid bekend van teunisbloempijlstaart (NDFP 2010-2020).

Teunisbloempijlstaart komt voor op open plekken in vochtige bossen, bosranden en warme open plaatsen. Zijn waardplanten zijn wilgenroosje, teunisbloem, basterdwederik en kattenstaart. Gezien het ontbreken van de waardplanten en het geschikte habitat worden negatieve effecten op de teunisbloempijlstaart uitgesloten.

Op de planlocatie zijn gedurende het veldbezoek geen (sporen en/of delen van) beschermde vlinders, libellen of andere ongewervelden aangetroffen. Op de planlocatie zijn geen plantensoorten aangetroffen die specifiek voor een beschermde ongewervelde een waardplant vormen. Ook is er geen sprake van oud hout, zure vennetjes of andere specifieke omstandigheden die duiden op de mogelijke aanwezigheid van beschermde insecten of andere ongewervelden. Negatieve effecten op de soortgroep zijn uitgesloten.

#### *Vogels*

Op de planlocatie en de directe omgeving hiervan zijn tijdens het veldbezoek de volgende soorten waargenomen: boerenzwaluw, houtduif, zwarte kraai en witte kwikstaart.

#### *Vogels - Jaarrond beschermde nestlocaties (cat. 1 t/m 4)*

Gedurende het veldbezoek zijn geen individuen, nesten en/of sporen aangetroffen van vogelsoorten met een jaarrond beschermd nestlocatie en/of leefgebied.

De huismus broedt vrijwel altijd bij bebouwing en bouwt zijn nesten onder dakpannen, onder golfplaten, kieren/gaten in de muur en in spantconstructies. Vanuit de nestlocatie en/of vanaf een uitzichtpunt moet de huismus zijn omgeving kunnen zien. Hierbij moet er in de directe omgeving continu voedsel te vinden zijn in de vorm van zaden van grassen en onkruiden en larven van insecten. Daarnaast moet er beschutting nabij de foerageerlocaties, voldoende jaarrond groene struiken of heesters, plaatsen met stof en grind voor stofbaden en water voor waterbaden aanwezig zijn (BIJ12 kennisdocument Huismus, 2017).

Het dak van het woonhuis en de schuur aan de Voederheil 16 biedt mogelijk potentiële nestlocaties voor de huismus en is toegankelijk vanuit de dakgoot (figuur 4). Daarnaast is het mogelijk dat de groene elementen in de tuin van de woning behoren tot het functioneel leefgebied van de soort. Wanneer er ontwikkelingen zijn beoogd aan het woonhuis en/of de schuur aan de Voederheil 16 dient alvorens een aanvullend onderzoek uit te wijzen of de bebouwing nestlocaties van de huismus bevat en het omliggende groen tot het functioneel leefgebied behoort. Een aanvullend onderzoek naar de huismus wordt uitgevoerd middels twee gerichte veldbezoeken in de periode 1 april t/m 15 mei of middels vier gerichte veldbezoeken in de periode 10 maart t/m 20 juni (zie **Vervolgstappen**).





*Figuur 4 De dakruimte van het woonhuis en schuur aan de Voederheil 16 te Zeeland is toegankelijk vanuit de dakgoot*

Vanwege het ontbreken van dakbeschot in het dak van de schapenstal of andere potentiële nestlocaties is het voorkomen van nestlocaties van de huismus aldaar uitgesloten. Gezien het feit dat de planlocatie grotendeels uit schapenweides en braakliggend terrein bestaat is het voorkomen van functioneel leefgebied van de huismus aldaar uitgesloten.

De gierzwaluw leeft evenals de huismus in de directe omgeving van mensen en broedt tevens als koloniebroeder in gevels en onder (pannen)daken (BIJ12 kennisdocument Gierzwaluw, 2017).

De bebouwing aan de Voederheil 16 bevat geen geschikte in- en uitvliegopeningen onder de dakgoot en de openingen onder de kantpannen zijn te smal om de gierzwaluw toegang kunnen verschaffen tot potentiële nestlocaties in de bebouwing. Daarnaast wordt de aanwezigheid van de gierzwaluw niet aannemelijk geacht gezien de ligging van de planlocatie in landelijk gebied. Wegens het ontbreken van een geschikt dak bij de schapenstal (hellingshoek is veel te flauw), een slechte aanvliegroute, en de ligging buiten de bebouwde kom is het voorkomen van nestlocaties van de gierzwaluw aldaar ook uitgesloten.

De schapenstal biedt geen potentiële nestlocaties voor uilen met jaarrond beschermde nesten (kerkuil en steenuil) gezien het ontbreken van een zolder of andere plekken waar de soort zou kunnen nestelen. Daarnaast zijn er geen kenmerkende sporen, als krijtsporen en braakballen aangetroffen. Het woonhuis en de schuur aan de Voederheil 16 zijn niet toegankelijk. De planlocatie behoort niet tot essentieel foerageergebied gezien het ruime aanbod van geschiktere gebieden (en dus uitwijkmogelijkheden) in de directe omgeving.

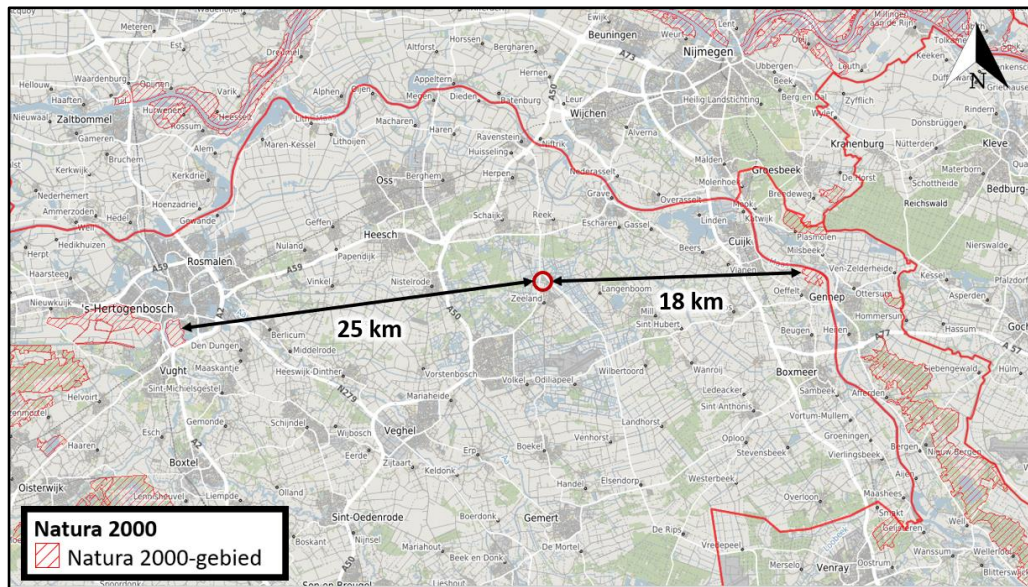
Er zijn geen grote nesten of horsten aangetroffen in de bomen op en rondom de planlocatie. De aanwezigheid van in bomen broedende soorten als buizerd, sperwer en ransuil kan uitgesloten worden. Op de planlocatie is geen sprake van functioneel leefgebied van roofvogelsoorten gezien de vele verstoringen die overdag plaatsvinden door de activiteiten de reeds gevestigde bedrijven. Van overtreding van verbodsbepalingen ten aanzien van vogels met jaarrond beschermde nestlocaties en functioneel leefgebied is geen sprake.

*Vogels - Algemene broedvogels en categorie 5 (beschermde nestlocatie gedurende broedperiode en bij ecologisch zwaarwegende redenen)*

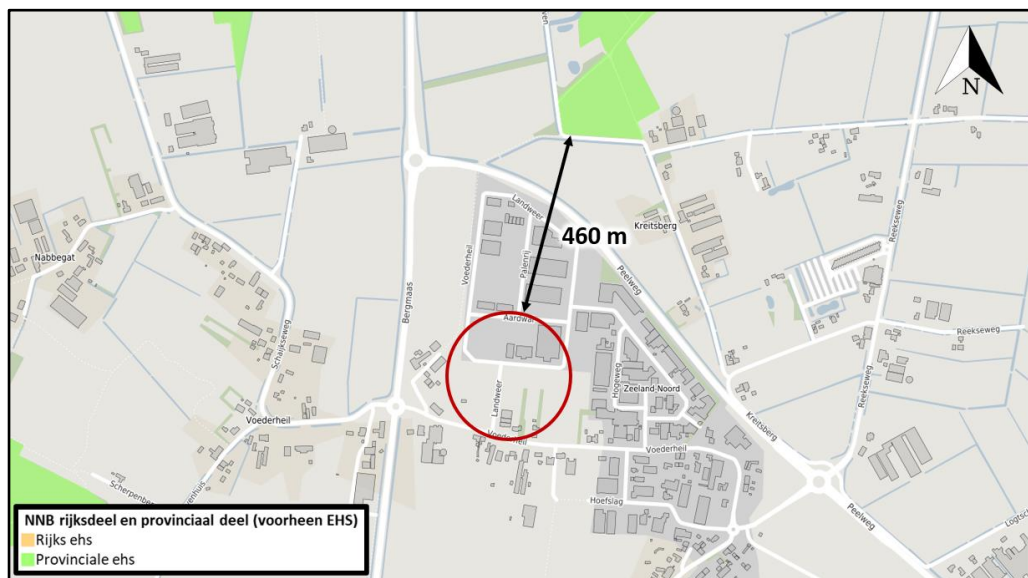
De planlocatie voorziet in beperkt voedselaanbod en structuurrijke schuilgelegenheden voor algemene soorten. De struiken en bomen vormen voor algemene broedvogels zoals merel, duiven en kleine zangvogels geschikte nestlocaties. Gedurende het broedseizoen zijn de nesten en de functionele leefomgeving van voornoemde soorten beschermd. Het broedseizoen vangt aan onder bepaalde klimatologische omstandigheden en betreft indicatief de periode 15 maart t/m 15 juli. Ten aanzien van algemene broedvogels en categorie 5 soorten kunnen de werkzaamheden worden opgestart buiten het broedseizoen en/of na het ongeschikt maken van de planlocatie. Indien de beoogde werkzaamheden in het broedseizoen worden opgestart dient de locatie voorafgaand aan de werkzaamheden geïnspecteerd te worden door een ter zake deskundige.

### Beoordeling (b) gebiedsbescherming

De planlocatie maakt geen deel uit van een beschermd gebied en/of locatie betreffende: Natura 2000 en het Natuurnetwerk Brabant. Op een afstand van circa 18 km ligt het Natura 2000-gebied 'Oeffelster Meent' (figuur 5). Op een afstand van circa 460 m ligt het Natuurnetwerk Brabant (figuur 6).



Figuur 5 De planlocatie ligt op een afstand van circa 18 km tot het Natura 2000-gebied 'Oeffelster Meent' (bron: kaartbank.brabant.nl).



Figuur 6 De planlocatie ligt op een afstand van circa 460 m tot het Natuurnetwerk Brabant (bron: kaartbank.brabant.nl).

Ondanks dat de beoogde ontwikkeling buiten een beschermd gebied uitgevoerd wordt, kunnen er nog steeds effecten optreden. Voor een aantal effecten (trillingen, geluid, optische verstoring etc.) geldt dat de afstand tot de omliggende Natura 2000-gebieden per definitie te groot is. Ten aanzien van het Natuurnetwerk Brabant geldt dat externe werking geen toetsingskader is.

Een toename in stikstofdepositie kan een negatief effect sorteren op kwetsbare en gevoelige habitattypen. Blom Ecologie B.V. adviseert om projecten die kunnen leiden tot een toename van stikstofdepositie in stikstofgevoelige habitattypen binnen Natura 2000-gebieden te beoordelen middels de AERIUS Calculator. Doel daarvan is vast te stellen of significante effecten kunnen worden uitgesloten. In sommige gevallen kan op voorhand negatieve effecten ten aanzien van stikstofdepositie worden uitgesloten, wegens de grote afstand tot stikstofgevoelige habitattypen binnen Natura 2000-gebieden, een afname in stikstofemissie of een beperkte ingreep.

Gezien er sprake is van een grote afstand (18 km) tussen het plangebied en het dichtstbijzijnde Natura 2000-gebied en wordt op voorhand uitgesloten dat er sprake is van een verhoging van de stikstofdepositie in stikstofgevoelige habitattypen binnen Natura 2000-gebieden. Een berekening middels de AERIUS Calculator kan derhalve achterwege blijven.

### **Beoordeling (c) houtopstanden**

In de beoogde ingreep zijn kapwerkzaamheden voorzien aan (i) zelfstandige eenheden van bomen, boomvormers, struiken, hakhout of griend, met een oppervlakte van 1000 m<sup>2</sup> of meer. Echter, vallen de houtopstanden onder type a (houtopstanden binnen de bij besluit van de gemeenteraad vastgestelde grenzen van de bebouwde kom). Het kappen/verwijderen van houtopstanden op de planlocatie is derhalve niet meldingsplichtig in het kader van de Wet natuurbescherming.

Naast het landelijk en provinciaal beleid waar deze beoordeling op wordt getoetst hebben gemeenten echter vaak een eigen beleid omtrent het kappen dan wel vellen van bomen en struiken. Dit is vaak opgenomen in een Algemene Plaatselijke Verordening (APV). Gemeentelijke Verordeningen mogen niet strijdig zijn met landelijk/provinciaal beleid. Het is derhalve aanbevelingswaardig om in de voorbereidende fase de bepalingen in de APV af te stemmen met de gemeente om conflicterende situaties in een later stadium te voorkomen.

## Conclusies

### Samenvatting

#### (a) Soortenbescherming

Wanneer er ontwikkelingen zijn beoogd aan het woonhuis en/of de schuur aan de Voederheil 16 te Zeeland dient er aanvullend onderzoek uitgevoerd te worden naar de huismus en vleermuizen.

De rest van de planlocatie heeft geen essentiële betekenis voor beschermde soorten. De gehele planlocatie is mogelijk geschikt leefgebied voor algemene zoogdieren, foeragerende vleermuizen, amfibieën, insecten en broedvogels welke niet beschermd zijn (behoudens de Algemene zorgplicht) onder de Wet natuurbescherming.

#### (b) Gebiedsbescherming

De planlocatie maakt geen onderdeel uit van een Natura 2000-gebied of het Natuurnetwerk Brabant. Gelet op de aard van de werkzaamheden, de afstand tot de gebieden en de beoogde situatie is van externe werking op omliggende Natura 2000-gebieden geen sprake. Een AERIUS-berekening, Voortoets en/of 'nee, tenzij'-toets is niet noodzakelijk.

#### (c) Houtopstanden

Op de planlocatie zijn geen houtopstanden aanwezig waarvoor bij kap een meldingsplicht geldt in het kader van de Wet natuurbescherming.

Tabel 2 Overzicht van de functie van het plangebied voor beschermde flora en fauna en ook de verwachte effecten naar aanleiding van de beoogde ingrepen en de eventueel daarop te nemen vervolgstap. (a) algemene broedvogel en cat. 5 soorten, (j) jaarrond beschermde nesten, cat. 1 t/m 4 soorten.

Legenda	vaatplanten	grondgebonden zoogdieren	vleermuizen	insecten en ongewervelden	amfibieën	reptielen	vissen	broedvogels (a)	broedvogels (i)
<b>Soortenbescherming</b> - = ongeschikt + = geschikt n (nee)/ j (ja)/ m (maatregelen)									
Geschikt habitat <i>Vogelrichtlijnsoort</i>								+	-
Geschikt habitat <i>Habitatrichtlijnsoort</i>	-	-	-	+/-	-	-	-		
Geschikt habitat <i>Andere soort</i>	-	+/-		-	-	-	-		
Soortspecifiek onderzoek noodzakelijk	n	n	j*	n	n	n	n	n	j*
<b>Gebiedsbescherming</b>									
	afstand		effecten			nader onderzoek			
Natura 2000	18 km		geen			n.v.t.			
Natuurnetwerk Brabant	460 m		geen			n.v.t.			
<b>Houtopstanden</b>									
	aanwezig		kap			melding			
Struiken	ja		ja			n.v.t.			
Bomen	ja		ja			n.v.t.			

\*Aanvullend onderzoek is alleen noodzakelijk wanneer er ontwikkelingen beoogd zijn aan de het woonhuis en/of de schuur aan de Voederheil 16 te Zeeland.

### *Uitvoerbaarheid*

De beoogde ontwikkeling leidt niet tot overtreding van soortbescherming (mits er geen ontwikkelingen beoogd zijn aan het woonhuis en/of de schuur aan de Voederheil 16 te Zeeland) gebiedsbescherming en houtopstanden in het kader van de Wnb. Er dienen enkele algemene maatregelen worden getroffen ten aanzien van de Algemene zorgplicht, foeragerende vlermuizen en algemene broedvogels.

Wanneer er werkzaamheden beoogd zijn aan het woonhuis en/of de schuur aan de Voederheil 16 te Zeeland dient voorafgaand aan de werkzaamheden met een aanvullend onderzoek te worden vastgesteld of de te slopen bebouwing een relevante functie heeft voor de huismus en vlermuizen, en of de aangrenzende tuin onderdeel is van het functioneel leefgebied van de huismus. Indien er sprake is van overtreding van verbodsbepalingen van de Wet natuurbescherming kan bevoegd gezag onder voorwaarden een ontheffing verlenen. De voorwaarden betreffen: er is geen andere bevredigende oplossing, er is sprake van een wettelijk belang (vlermuizen: er is sprake van een reden van sociale of economische aard, huismus: er zijn belangen vanuit volksgezondheid -klimaatsverandering- aan te voeren) en er wordt geen afbreuk gedaan aan de gunstige staat van instandhouding van de soort (een robuust en ruim maatregelenpakket van tijdelijke en permanente voorzieningen wordt hiertoe voorgesteld en uitgevoerd). Gezien het voorgaande onderzoek is er geen reden om aan te nemen dat eventueel benodigde ontheffingen, mits de juiste maatregelen worden getroffen, er sprake is van een gedegen alternatievenafweging en een wettelijk belang kan worden aangevoerd, niet verkregen zouden kunnen worden.

### *Conclusie*

De ontwikkeling aan de Voederheil & Landweer te Zeeland is uitvoerbaar zoals bepaald in de Wro (art. 3.1.6 Bro).

### **Vervolgstappen**

Wanneer er ontwikkelingen beoogd zijn aan het woonhuis en/of de bebouwing aan de Voederheil 16 te Zeeland:

- Voor de beoogde ontwikkeling dient aanvullend onderzoek naar huismus uitgevoerd te worden. Een aanvullend onderzoek naar huismus wordt uitgevoerd middels twee gerichte veldbezoeken in de periode 1 april t/m 15 mei of middels vier gerichte veldbezoeken in de periode 10 maart t/m 20 juni (met een tussenperiode van 10 dagen tussen de veldbezoeken), conform het Kennisdocument Huismus (BIJ12, 2017). Een technische inspectie wordt uitgevoerd middels het lichten van dakpannen en inventariseren van nestlocaties buiten het broedseizoen, tussen 15 september en 1 maart. Bij een technische inspectie bestaat er de kans dat oude nesten ook meegenomen worden.
- Voor de beoogde ontwikkeling dient aanvullend onderzoek naar vlermuizen uitgevoerd te worden. Een aanvullend onderzoek naar vlermuizen wordt uitgevoerd middels vijf gerichte veldbezoeken in de periode 15 april t/m 30 september, conform het Vleermuisprotocol 2017. Hiervan dienen 3 rondes in het voorjaar (15 mei – 15 juli) en 2 in het najaar (augustus-september) plaats te vinden. De planlocatie heeft potentie voor zomer-, kraam- en paarverblijfplaatsen van gewone dwergvleermuis, laatvlieger en ruige dwergvleermuis.

Wanneer er geen ontwikkelingen beoogd zijn aan het woonhuis en/of de bebouwing aan de Voederheil 16 te Zeeland:

- De beoogde ontwikkeling leidt niet tot aantasting van beschermde natuurwaarden (soortbescherming, gebiedsbescherming en houtopstanden). Derhalve is het uitvoeren van aanvullend onderzoek niet noodzakelijk.

### **Te treffen maatregelen**

- Tijdens de werkzaamheden moet voorzichtig worden gehandeld met alle voorkomende flora en fauna (Algemene zorgplicht).
- Wanneer ondanks zorgvuldig handelen, onderzoek en advies schade lijkt te ontstaan voor beschermde flora en fauna, dient direct contact opgenomen te worden met een ter zake deskundige.
- Alle aanwezige vegetatie of bodemmateriaal (takken, stronken) gefaseerd verwijderen. Dit om bodembewonende dieren de kans te bieden in de nabijgelegen omgeving een ander leefgebied te benutten.
- Er wordt gelegenheid gegeven aan dieren, die tijdens de werkzaamheden worden gevonden, te vluchten of zich te verplaatsen naar een schuilplaats buiten het bereik van de werkzaamheden.
- De planlocatie tijdens de werkzaamheden en in de nieuwe situatie bij voorkeur niet verlichten en in de periode april-oktober de werkzaamheden tussen zonsopgang en zonsondergang uitvoeren (buiten schemerperiodes). Mocht verlichting noodzakelijk zijn hierbij een vleermuisvriendelijke verlichtingswijze toepassen (amberkleurig licht, lichtbundel nederwaarts richten, toepassen geconvergeerde lichtbundel).
- De werkzaamheden opstarten/uitvoeren buiten het broedseizoen van vogels (medio maart t/m medio juli). Als de werkzaamheden in het broedseizoen worden uitgevoerd dient voor de aanvang door een ter zake deskundig gecontroleerd te worden of er broedvogels aanwezig zijn. E.e.a. op aanwijzing van deskundige. Als dit niet mogelijk is dienen de potentiële nestlocaties buiten het broedseizoen ongeschikt gemaakt te worden.

## Literatuur

- BIJ12, 2017. Kennisdocument Gewone dwergvleermuis *Pipistrellus pipistrellus*, versie 1.0. Publicatie: BIJ12, Utrecht.
- BIJ12, 2017. Kennisdocument Gierzwaluw *Apus apus*, versie 1.0. Publicatie: BIJ12, Utrecht.
- BIJ12, 2017. Kennisdocument Huismus *Passer domesticus*, versie 1.0. Publicatie: BIJ12, Utrecht.
- Broekhuizen, S., K. Spoelstra, J.B.M. Thissen, K.J. Canters & J.C. Buys (redactie) 2016. Atlas van de Nederlandse zoogdieren. – Natuur van Nederland 12. Naturalis Biodiversity Center & EIS Kenniscentrum Insecten en andere ongewervelden, Leiden.
- Creemers, R.C.M & J.J.C.W. van Delft (RAVON) (redactie), 2009. De amfibieën en reptielen van Nederland. -Nederlandse fauna 9. Nationaal Natuurhistorisch Museum Naturalis, European Invertebrate Survey - Nederland, Leiden.
- Diepenbeek, A., 1999. Veldgids Diersporen. KNNV Uitgeverij 5e druk 2015, Zeist.
- Dietz, C., O. von Helversen, D. Nill & P.H.C. Lina, 2011. Vleermuizen: alle soorten van Europa en Noordwest-Afrika: biologie, kenmerken en bedreigingen. Tirion Natuur, Utrecht.
- Limpens, H., K. Mostert & W. Bongers, 1997. Atlas van de Nederlandse vleermuizen. Onderzoek naar verspreiding en ecologie. KNNV Uitgeverij, Utrecht.

### *Geraadpleegde websites*

[www.arcgis.com](http://www.arcgis.com)  
[www.bij12.nl](http://www.bij12.nl)  
[www.kaartbank.brabant.nl](http://www.kaartbank.brabant.nl)  
[www.nationaalgeoregister.nl](http://www.nationaalgeoregister.nl)  
[www.natura2000.eea.europa.eu](http://www.natura2000.eea.europa.eu)  
[www.ndff.nl](http://www.ndff.nl)  
[www.ravon.nl](http://www.ravon.nl)  
[www.ruimtelijkeplannen.nl](http://www.ruimtelijkeplannen.nl)  
[www.synbiosys.alterra.nl](http://www.synbiosys.alterra.nl)  
[www.verspreidingsatlas.nl](http://www.verspreidingsatlas.nl)  
[www.vleermuisprotocol.nl](http://www.vleermuisprotocol.nl)  
[www.wilde-planten.nl](http://www.wilde-planten.nl)  
[www.zoogdiervereniging.nl](http://www.zoogdiervereniging.nl)

We hopen u met deze rapportage voldoende te hebben geïnformeerd. Mochten er desondanks vragen zijn kunt u vrijblijvend contact opnemen.

Met vriendelijke groet,



Blom Ecologie B.V.,  
ing. D.F. Knoop  
Auteur



Blom Ecologie B.V.,  
ing. G. Fairhurst  
Collegiale toets

Bijlage 1 Fotografische impressie

© BLOM ECOLOGIE B.V.  
ZANDWEG 46A - 4181 PM WAARDENBURG

Niets uit deze rapportage mag zonder schriftelijke toestemming van de opdrachtgever en Blom Ecologie B.V. worden gebruikt door derden. Onder gebruik worden alle vormen van kopie, openbaarmaking en elke andere toepassing begrepen. Deze rapportage mag alleen gebruikt worden voor het doel waarvoor het is samengesteld.

Blom Ecologie B.V. is niet aansprakelijk voor schade die voortkomt uit toepassing van de resultaten van werkzaamheden en/of gegevens verkregen van Blom Ecologie B.V.



## Bijlage 1 Fotografische impressie



*Figuur 1 De planlocatie is gelegen aan de Voederheil & Landweer te Zeeland en bestaat uit schapenweides en een braakliggend perceel.*



*Figuur 2 De Schapenstal op de planlocatie.*



*Figuur 3* Overzicht van de te kappen bosschage op de planlocatie.



*Figuur 4* Woonhuis aan de Voederheil 16 te Zeeland.