adviseurs in ruimtelijke ontwikkeling

Quick scan natuur

Druten, Project Portier

KlokGroep Bouw en Ontwikkeling BV

Datum: 2 januari 2023

Projectnummer: 210432

INHOUD

1 Inleiding 3
1.1 Aanleiding 3
1.2 Plangebied 3

2 Wettelijk kader 8
2.1 Gebiedsbescherming 8
2.2 Soortenbescherming 9
2.3 Bescherming houtopstanden 10

3 Onderzoeksmethode 11
3.1 Deskundigheid 11
3.2 Definitie product 11
3.3 Werkwijze 11

4 Aanwezigheid beschermde gebieden en soorten 13
4.1 Ligging beschermde gebieden 13
4.2 Aanwezigheid beschermde soorten 14
4.3 Aanwezigheid houtopstanden 24

5 Effectbeoordeling en advies vervolgtraject 25
5.1 Mogelijke effecten op beschermde gebieden 25
5.2 Mogelijke effecten op beschermde soorten 25
5.3 Mogelijke effecten op beschermde houtopstanden 29

6 Conclusie 30
6.1 Gebiedsbescherming 30
6.2 Soortenbescherming 30
6.3 Bescherming houtopstanden 31
6.4 Vervolgstappen 31

Geraadpleegde bronnen

Bijlage 1. Wettelijk kader

1 Inleiding

1.1 Aanleiding

KlokGroep is voornemens om tussen de Heuvel en van Heemstraweg te Druten een woonwijk te realiseren. Hiertoe wordt de bestaande bebouwing gesloopt en het groen verwijderd. De beoogde woningbouwontwikkeling is op grond van het geldende bestemmingsplan Druten West niet mogelijk. Om het plan juridisch-planologisch mogelijk te maken dient een nieuw bestemmingsplan opgesteld te worden.

Voor de vaststelling van een nieuw bestemmingsplan is het noodzakelijk dat de haalbaarheid ervan wordt aangetoond. Er dient daarom vanuit de ecologie onderzocht te worden of met de ruimtelijke ontwikkelingen die het plan toestaat sprake is van overtreding van de geldende natuurwet- en regelgeving. Voorliggende rapportage zet door middel van een quick scan natuur uiteen of met de ruimtelijke ontwikkeling mogelijk sprake kan zijn van het verstoren van beschermde natuurgebieden en beschermde soorten en of nader onderzoek hiernaar noodzakelijk is.

1.2 Plangebied

1.2.1 Huidige situatie

Het plangebied bevindt zich in de kern van Druten (gemeente Druten, provincie Gelderland). In de omgeving is een afwisseling tussen dorpen en agrarische gronden aanwezig. Kenmerkend is de Waal die langs Druten stroomt. In de nabijheid ligt Natura 2000-gebied Rijntakken.

De directe omgeving van het plangebied kenmerkt zich voornamelijk door de aanwezigheid van woonhuizen. Het plangebied wordt omgrensd door de Raadhuisstraat in het oosten, de Van Heemstraweg in het zuiden, de Dijkgraafstraat en Heemradenstraat in het westen en de zuidelijke grens van bedrijfsbebouwing aan de Heuvel in het noorden. Navolgende afbeeldingen geven de globale ligging van het plangebied weer.

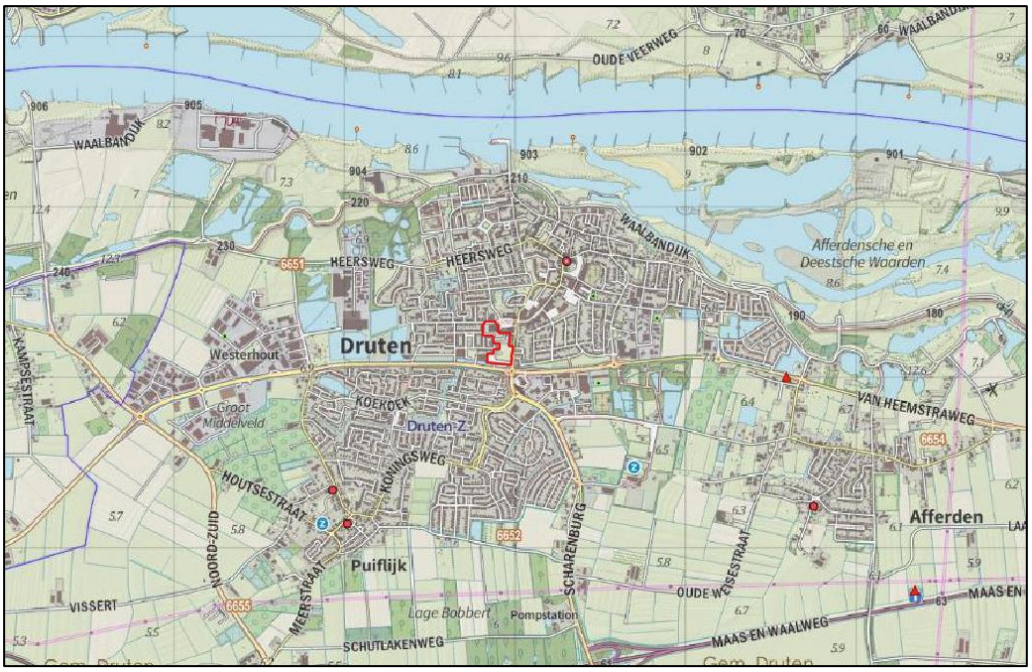

Topografische kaart met de globale ligging van het plangebied (rood omkaderd). Bron: PDOK.

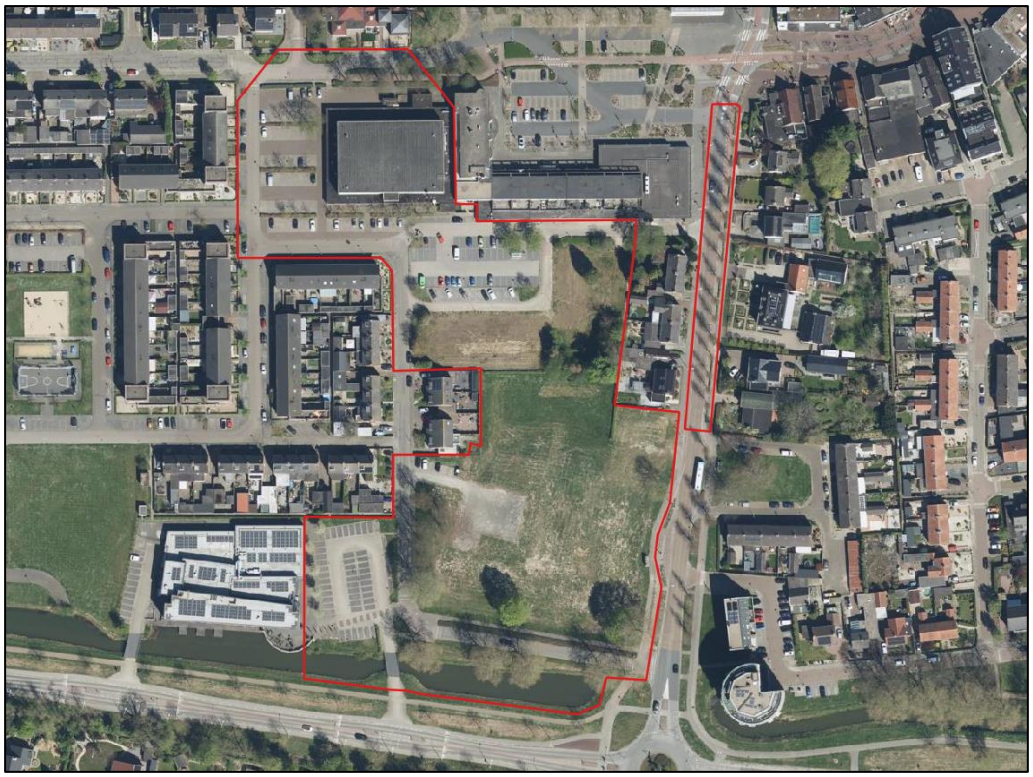

Luchtfoto met de globale ligging van het plangebied (rood omkaderd). Bron: PDOK.

Op 15 juli 2022 is een veldbezoek uitgevoerd. Het plangebied bestaat uit een sporthal, drie parkeerplaatsen en ongeveer 0,65 ha grasland. Rondom de sporthal en de parkeerplaats ten westen van het complex is alles verhard. In het oosten van het plangebied naast de parkeerplaats bevindt zich een dichtbegroeid bosje met struweel en een aantal bomen. Ten zuiden van het plangebied bevindt zich verwilderd grasland en een watergang. Tevens staan er zuidwesten, zuiden en zuidoosten nog een aantal bomen. De lindes die langs de Raadhuisstraat staan maken ook deel uit van het plangebied.

De sporthal is opgetrokken uit bakstenen, heeft een plat dak en de voorgevel bij de hoofdingang bestaat uit groen glad plaatmateriaal. Verder is de sporthal ongeveer acht meter hoog. Navolgende afbeeldingen geven een impressie van het plangebied ten tijde van het veldbezoek.



Aanzicht sporthal;



Aanzicht parkeerplaats ter hoogte van de supermarkt;



Aanzicht grasland waar voorheen woonhuizen stonden;



Aanzicht struweel gelegen bij de parkeerplaats;



Aanzicht noordzijde van het grasland;



Aanzicht noordzijde grasland;



Aanzicht verhard gedeelte midden in het grasland;



Aanzicht parkeerplaats zuidwestzijde plangebied;



De watergang;



De lindebomen langs de Raadhuisstraat.

1.2.2 Toekomstige situatie

In de toekomstige situatie zal nieuwbouw in het plangebied zijn gerealiseerd. Het plan is om 125 tot 160 woningen te realiseren. Er zullen zowel appartementen als grondgebonden woningen worden aangelegd. Voor de nieuwbouw wordt de bestaande sporthal ten noorden van het plangebied gesloopt. Tevens zullen enkele bomen en het aanwezige groen worden verwijderd uit het plangebied. De watergang zal niet aangetast worden, alleen de brug wordt mogelijk aangepast.



Stedenbouwkundig plan juli 2022. Bron: Klok groep

2 Wettelijk kader

Hieronder staat een samenvatting van het wettelijk kader. Een uitgebreide beschrijving staat in bijlage 1.

2.1 Gebiedsbescherming

2.1.1 Natura 2000-gebieden en bijzondere nationale natuurgebieden

Op grond van de Wet natuurbescherming kunnen natuurgebieden of andere gebieden die belangrijk zijn voor flora en fauna, door de Minister worden aangewezen ter uitvoering van de Vogelrichtlijn- en/of Habitatrichtlijn, de zogeheten Natura 2000-gebieden. Ook kan de Minister op grond van deze wet in enkele specifieke gevallen bijzondere nationale natuurgebieden aanwijzen.

Bij de aanwijzing van een Natura 2000-gebied worden voor het gebied instandhoudingsdoelstellingen voor te beschermen soorten en/ of habitats vastgesteld. Het is verboden om zonder vergunning een project te realiseren dat significant negatieve gevolgen kan hebben voor een Natura 2000-gebied. Als een plan of project mogelijk negatieve gevolgen kan hebben voor een Natura 2000-gebied, vindt eerst een globale toetsing plaats, de voortoets. Als uit de voortoets blijkt dat er zeker geen negatieve gevolgen zijn, dan kan het betreffende plan worden vastgesteld, of geldt in het geval van een project geen vergunningplicht. Als de kans op significante gevolgen niet kan worden uitgesloten dan moet, conform artikel 2.8 van de Wet natuurbescherming een passende beoordeling worden gemaakt.

2.1.2 Natuurnetwerk Nederland

De Wet natuurbescherming draagt Gedeputeerde Staten op, om in hun provincie te zorgen voor een landelijk ecologisch netwerk, genaamd Natuurnetwerk Nederland. Voor dit netwerk geldt, op basis van het Besluit algemene regels ruimtelijke ordening (het Barro), een ‘nee, tenzij’-beschermingsregime. Het bestemmingsplan, of een omgevingsvergunning waarmee van het bestemmingsplan wordt afgeweken, maakt geen ontwikkelingen mogelijk die kunnen leiden tot een significante vermindering van de oppervlakte, kwaliteit of samenhang van de aanwezige natuur, of tot een significante aantasting van de wezenlijke kenmerken en waarden van deze gebieden, *tenzij* er sprake is van groot openbaar belang, er geen reële alternatieven zijn, negatieve effecten zoveel mogelijk worden beperkt en overblijvende negatieve effecten worden gecompenseerd. Provincies dienen deze bescherming te regelen bij provinciale verordening. Daarnaast kunnen provincies bij provinciale verordening andere gebieden met bijzondere natuurwaarden beschermen, genaamd bijzondere provinciale natuurgebieden en bijzondere provinciale landschappen.

De provincie Gelderland spreekt niet van Natuurnetwerk Nederland maar van het Gelders Natuurnetwerk (GNN) en de Groene Ontwikkelingszone (GO). Binnen het GNN en de GO staat de bescherming van de kernkwaliteiten centraal. De kernkwaliteiten bestaan uit bestaande natuurwaarden, uit nog te ontwikkelen potentiële waarden en omgevingscondities. Per saldo moet elke ontwikkeling in het GNN een verbetering van de betreffende kernkwaliteiten opleveren.

De GO heeft een dubbeldoelstelling. Er is ruimte voor economische ontwikkeling in combinatie met versterking van de ecologische samenhang tussen inliggende en aangrenzende natuurgebieden. Door de samenhang met de aangrenzende en inliggende natuur van het GNN herbergt de GO ook kenmerkende natuurwaarden. Bij ruimtelijke ingrepen in de GO wordt onderscheid gemaakt tussen nieuwvestiging, uitbreiding van bestaande bestemmingen en de schaal/omvang van de ingreep.

De provincie Gelderland vindt het verder van belang dat rustgebieden voor winterganzen geschikt blijven voor ganzen. De provincie stuurt daarom op het behoud van de openheid en de rust in deze gebieden. Ook zijn weidevogelgebieden aangewezen. De provincie wil hier een landbouwpraktijk stimuleren en in stand houden die rekening houdt met weidevogels. Beschermde weidevogelgebieden en ganzenfoerageergebieden liggen voornamelijk in de GO en voor het overige deel in het GNN.

2.2 Soortenbescherming

De bescherming van dier- en plantensoorten is geregeld in de Wet natuurbescherming. Voor een aantal soorten is door middel van verboden een beschermingsregime opgenomen. Er is een apart beschermingsregime voor Vogelrichtlijnsoorten, voor Habitatrichtlijnsoorten en voor andere soorten. Naast de beschermde plant- en diersoorten geldt voor al de in het wild levende soorten ook een zorgplicht. Iedereen dient voldoende zorg in acht te nemen voor deze soorten en hun directe leefomgeving. Dit houdt onder meer in dat men negatieve gevolgen voor aanwezige soorten zoveel mogelijk beperkt door het nemen van alle maatregelen die redelijkerwijs kunnen worden verwacht.

Provinciale Staten kunnen in een verordening een vrijstelling verlenen van de verboden van de wet. De provincie Gelderland heeft besloten voor een aantal algemeen voorkomende zoogdiersoorten en amfibieën een vrijstelling te verlenen, voor handelingen die men verricht in het kader van ruimtelijke inrichting en ontwikkeling en voor handelingen in het kader van bestendig beheer en onderhoud. Het betreft de soorten aardmuis, bosmuis, dwergmuis, dwergspitsmuis, egel, gewone bosspitsmuis, haas, huisspitsmuis, konijn, ondergrondse woelmuis, ree, rosse woelmuis, tweekleurige bosspitsmuis, veldmuis, vos, woelrat, bruine kikker, gewone pad, kleine watersalamander, meerkikker en middelste groene kikker.

Daarnaast zijn de verboden niet van toepassing op handelingen die men uitvoert in het kader van ruimtelijke inrichting of ontwikkeling of bestendig beheer en onderhoud, wanneer men die handelingen uitvoert conform een goedgekeurde gedragscode. Tot slot kunnen Gedeputeerde Staten, wanneer er geen andere bevredigende oplossing bestaat, onder bepaalde voorwaarde een ontheffing verlenen van de verboden.

2.3 Bescherming houtopstanden

Het is verboden houtopstanden geheel of gedeeltelijk te vellen of te doen vellen, zonder voorafgaande melding bij de provincie. Een houtopstand is hierbij gedefinieerd als een eenheid van bomen of struiken met een oppervlakte van ten minste 1.000 vierkante meter of een rijbeplanting die meer dan 20 bomen omvat. De wet schrijft verder voor dat wanneer een houtopstand geheel of gedeeltelijk is geveld, de grond binnen drie jaar moet worden herbeplant.

Bovenstaande bescherming geldt niet voor alle houtopstanden. De regels zijn onder meer niet van toepassing op houtopstanden op erven of in tuinen en op houtopstanden binnen de, bij besluit van de gemeenteraad, vastgelegde grenzen van de bebouwde kom. Ook voor het dunnen van een houtopstand gelden de regels niet.

3 Onderzoeksmethode

3.1 Deskundigheid

Kwaliteit van het ecologisch onderzoek en het geleverde product staan bij SAB hoog in het vaandel. Mede daarom zijn wij aangesloten bij het Netwerk Groene Bureaus (NGB); de brancheorganisatie voor groene adviesbureaus. Om aan onze standaard te voldoen, wordt ecologisch onderzoek enkel uitgevoerd door deskundigen. Onder een ecologisch deskundige verstaan we iemand met aantoonbare ervaring en kennis op het gebied van de ecologie van de betreffende soorten. Onze deskundigen voldoen aan de eisen van een ecologisch deskundige zoals de Rijksdienst voor Ondernemend Nederland die stelt. Ecologen in opleiding tot deskundige werken altijd onder begeleiding van een deskundige.

3.2 Definitie product

Het product wat in deze rapportage geleverd wordt is een “quick scan natuur”. Dit bestaat uit een “quickscan soorten” conform de begrippenlijst van het Netwerk Groene Bureaus (NGB 2020), aangevuld met verkennende analyse op het gebied van gebiedsbescherming (Natura 2000-gebieden en Natuurnetwerk Nederland) en een verkennende analyse op het gebied van houtopstanden.

3.3 Werkwijze

Voor het onderzoek werd een bureaustudie uitgevoerd en werd een veldbezoek aan de locatie gebracht. Als eerste werd voor het onderzoek, op basis van informatie van de opdrachtgever, het plangebied in beeld gebracht en werden de toekomstige ontwikkelingen beschreven. Vervolgens werd onderzocht welke beschermde plant- en diersoorten in de omgeving van het plangebied zijn te verwachten. Hiervoor werd de Nationale Databank Flora en Fauna (NDFF) geraadpleegd op 14 juli 2022, waarbij waarnemingen van de afgelopen 10 jaar werden opgevraagd. Aanvullend hierbij is gebruik gemaakt van andere bronnen, als websites en verspreidingsatlassen. Bij deze bureaustudie werd ook de ligging van het plangebied ten opzichte van Natura 2000-gebieden en gebieden die via de provinciale verordening zijn beschermd onderzocht. Hiervoor werd onder meer informatie van de website van de provincie geraadpleegd.

Vervolgens werd een veldbezoek aan het plangebied en de directe omgeving ervan gebracht. Dit bezoek vond plaats op 15 juli 2022, bij droog, bewolkt weer en een temperatuur van circa 21 graden Celsius. Doel van deze veldverkenning was om een indruk te krijgen van de habitats ter plaatse en om de geschiktheid van het plangebied voor de verschillende soortgroepen te beoordelen. Het veldbezoek heeft niet de status van een volledige veldinventarisatie. Het eenmalige veldbezoek geeft een globaal beeld van aanwezige soorten en habitats op basis van een momentopname.

Met de gegevens uit de bureaustudie en het veldbezoek is vervolgens een inschatting gemaakt van de mogelijke effecten op beschermde soorten en beschermde gebieden. Op basis van deze inschatting is een advies opgesteld met aanbevelingen voor ver-

volgstappen. Nadat het eerste conceptrapport gereed was, is dit beoordeeld op inhoud en vorm door een deskundig collega. Het commentaar is vervolgens besproken en verwerkt, om zo tot een eensluidend advies te komen.

4 Aanwezigheid beschermde gebieden en soorten

In dit hoofdstuk beschrijven wij de ligging van het plangebied ten opzichte van beschermde gebieden en beschrijven we de kans op de aanwezigheid van beschermde soorten. In het volgende hoofdstuk volgt een beoordeling van de mogelijke effecten op beschermde gebieden en beschermde soorten ten gevolge van de ontwikkeling.

4.1 Ligging beschermde gebieden

4.1.1 Ligging Natura 2000-gebied

Het plangebied ligt niet in een gebied dat in het kader van de Wet natuurbescherming is aangewezen (zie navolgende afbeelding). Wel ligt Natura 2000-gebied Rijntakken in de directe omgeving van Druten. Deze ligt circa 0,9 kilometer van het plangebied verwijderd.



Globale ligging van het plangebied (rood omcirkeld) ten opzichte van Natura 2000-gebied (blauw). Bron: Aerius.

4.1.2 Ligging Natuurnetwerk Nederland

Het plangebied ligt niet binnen Natuurnetwerk Nederland (zie navolgende afbeelding). Het dichtstbijzijnde gedeelte van het natuurnetwerk bevindt zich op ongeveer 0,5 kilometer ten westen van het plangebied. De dichtstbijzijnde natuurverbinding bevindt zich op ongeveer 2,25 kilometer ten westen van het plangebied. De dichtstbijzijnde weidevogelleefgebieden en ganzenfoerageergebieden bevinden zich op respectievelijk 3,3 kilometer en 1,5 kilometer afstand.



Globale ligging van het plangebied (rood omcirkeld) ten opzichte van Natuurnetwerk Nederland (groen) en natuurverbindingen. Bron: Provincie Gelderland.

4.2 Aanwezigheid beschermde soorten

4.2.1 Zorgplicht, voor alle in het wild levende dieren en planten

In het plangebied zijn gebouwen aanwezig en ook is enig groen aanwezig. Het plangebied vormt daarmee geschikt leefgebied voor in het wild levende planten en dieren.

4.2.2 Vogelrichtlijnsoorten

4.2.2.1 Vogelsoorten met niet-jaarrond beschermde nesten

Tijdens het veldbezoek zijn in het plangebied soorten met niet jaarrond beschermde nesten aangetroffen als kauw, houtduif en merel. Dergelijke soorten kunnen mogelijk in het plangebied tot broeden komen.

4.2.2.2 Vogelsoorten met jaarrond beschermde nesten

Naast de reguliere bescherming in het broedseizoen zijn er verschillende vogelsoorten van wie de nesten jaarrond worden beschermd. Deze jaarrond beschermde status is vanwege verschillende redenen. Zo zijn er soorten die het hele jaar gebruik maken van het nest. Daarnaast zijn er koloniebroeders die elk broedseizoen op dezelfde plaats broeden en daarin zeer honkvast zijn. Ook zijn er soorten die jaar in jaar uit gebruik maken van hetzelfde nest en die nauwelijks in staat zijn zelf een nest te maken. Hieronder wordt in meer detail beschreven of en in welke mate het gebied geschikt kan zijn voor de betreffende soorten.

Huismus

Huismussen broeden in kieren en spleten van bebouwing en tevens vaak onder (golvende) dakpannen. Een geschikte leefomgeving van de huismus bestaat uit een combinatie van een geschikte nestgelegenheid, voedsel, drinkwater en voldoende dekking in de vorm van stekelige of groenblijvende struiken. Voornamelijk plekken waar bebouwing wordt afgewisseld met groenvoorzieningen herbergen hoge dichtheden aan huismussen (BIJ12 2017a).

De sporthal is de enige bebouwing in het plangebied. Het gebouw is gecontroleerd op geschikte nestlocaties voor de huismus. Er zijn echter geen geschikte kieren of gaten in de muur aangetroffen die als nestlocatie kunnen dienen. Ook zijn er geen dakpannen aanwezig waar de huismussen onder kunnen kruipen. Tevens zijn er ook geen huismussen of sporen van de mussen waargenomen rondom de sporthal. Huismussen zijn zeer honkvast en blijven altijd in de directe omgeving van hun nestplaats.

Echter zijn er wel huismussen aangetroffen bij woningen op de Dijkgraafstraat 2 tot en met 8. Een deel van het groen dat onderdeel uitmaakt van het plangebied bevindt zich rondom deze woningen. Dit groen is mogelijk essentieel leefgebied voor de huismus omdat het de enige hagen en heesters zijn binnen 50 meter van de woningen. Omdat dit groen bij de voorgenomen ontwikkelingen wordt verwijderd, verdwijnt er mogelijk essentieel leefgebied en kan dit gevolgen hebben voor de populatie huismussen rondom deze woningen. Hierom dient er nader onderzoek te worden gedaan. Navolgende afbeelding geeft de locatie weer van het mogelijk essentieel leefgebied.

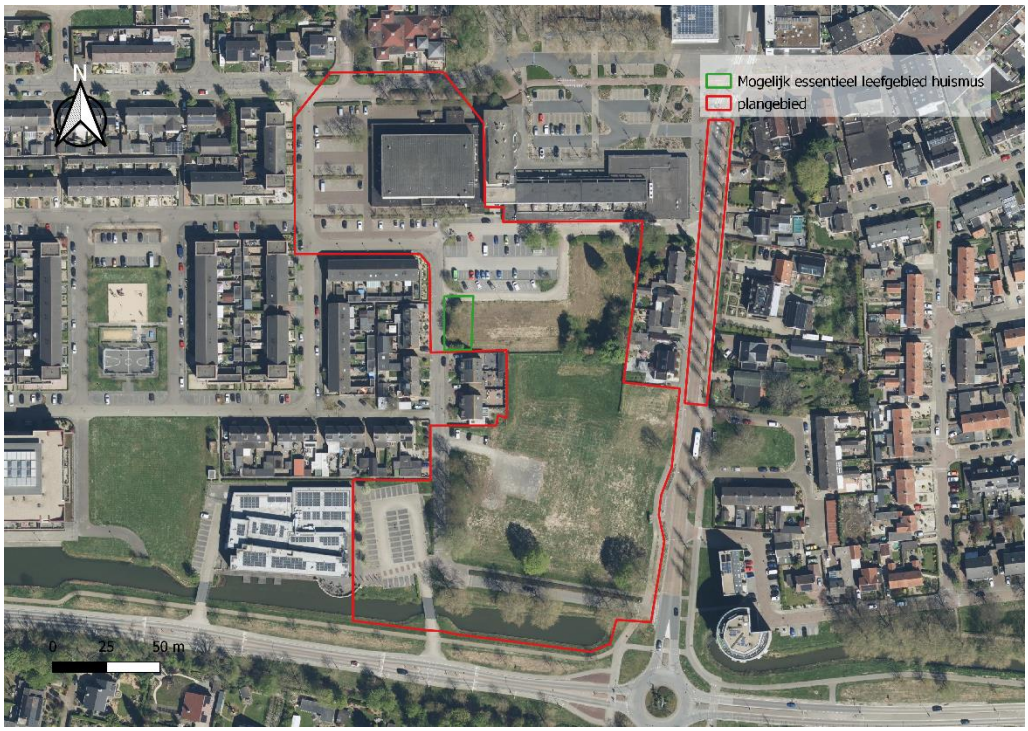

Locatie van een mogelijk essentieel leefgebied van de huismus.



Aanzicht oostelijke zijde van het mogelijk essentieel leefgebied van de huismus.

Gierzwaluw

Gierzwaluwen broeden in Nederland in stedelijk gebied. Ze broeden in kolonies, onder daken en in gebouwen. Veel gebruikte nestlocaties zijn onder scheefliggende of kapotte dakpannen, onder nokpannen, in gaten en kieren onder de dakrand en bij dakkapellen, daar waar het zink overloopt van de dakkapel naar de dakpannen. Daarnaast worden soms kunstmatige nestkasten of nestpannen, gaten in muren, gaten achter regenpijpen of ventilatieschachten als broedlocatie gebruikt. Nestlocaties dienen een vrije uitvliegroute op minimaal 3 meter boven de grond te hebben. Daken dienen verder minimaal een hellingshoek van 45 graden te hebben om als nestlocatie geschikt te zijn (BIJ12, 2017b).

De sporthal is tijdens het veldbezoek geïnspecteerd op de aanwezigheid van kieren in muren of onder daklijsten die een geschikte nestlocatie van de gierzwaluw kunnen zijn. In het complex in het plangebied zijn geen geschikte kieren of gaten aangetroffen die een geschikte nestlocatie kunnen vormen. Eventuele aanwezigheid van de soort in het plangebied kan daarom worden uitgesloten.

Buizerd en havik

Volgens verspreidingsgegevens van de NDFF komen de buizerd en havik voor rondom het plangebied. Echter is de kleine houtopstand ten oosten van de parkeerplaats bij de Plus ongeschikt voor de havik en de buizerd. Beide soorten broeden in hoge bomen. Dit soort bomen zijn echter niet aanwezig. Bovendien vindt er dagelijkse verstoring plaats doordat er elke dag auto’s worden geparkeerd om boodschappen te doen. Zowel de havik als de buizerd zijn schuwe soorten waardoor het onwaarschijnlijk is dat één van deze soorten een nest heeft in de houtopstand. Hierdoor kan aanwezigheid van nesten van beide soorten worden uitgesloten.

Sperwer
Volgens verspreidingsgegevens van de NDFF komt de sperwer voor rondom het plangebied. De sperwer komt voor in allerlei typen bos en kleinschalig landschap met boomgroepen. De soort broedde traditioneel in dichte, niet te oude naaldbossen of gemengde bossen. Onder andere door toename van de havik, die in vergelijkbaar gebied leeft en ook op de sperwer jaagt, broedt de sperwer tegenwoordig echter op allerlei plekken in dichte loofbosjes, wegbeplanting en stadstuinen. De sperwer maakt elk jaar een nieuw nest binnen het bezette territorium, vaak dicht bij het oude. Het nest wordt direct aan de stam op dikke takken gebouwd. Soms wordt het oude nest van een houtduif verder uitgebouwd. De soort broedt van eind april tot eind juni (SOVON, 2002).

Tijdens het veldbezoek is er gecontroleerd op de aanwezigheid van grote nesten van de sperwer. Echter bleek dit niet voldoende onderzocht te kunnen worden, omdat er veel blad aan de bomen zat ten tijden van het veldbezoek. Hierdoor kunnen eventuele nesten over het hoofd worden gezien. Nader onderzoek in de winterperiode is derhalve nodig om te kijken of er nesten aanwezig zijn.

Roek
Het habitat van de roek bestaat uit vochtige gras- en bouwlanden met verspreid staande clusters van bomen. Ook parklandschappen en parken aan de rand van vochtige landbouwgebieden worden gebruikt. De roek is een kolonievogel. De nesten bevinden zich in clusters van hogere bomen van 15-25 hoogte. Er worden verschillende boomsoorten gebruikt, waarbij de aanwezigheid van stevige takvorken op enkele meters hoogte leidend is bij de boomkeuze. De functionele leefomgeving rond een nestplaats van een roek moet bestaan uit een combinatie van voldoende volwassen bomen van minimaal 15 meter hoog. Een gevarieerd boomsoortenbestand en minimaal 1,5 hectare vochtig bemest gras- of bouwland binnen een straal van 1500 meter van de nestlocatie (BIJ12, 2017, SOVON, 2012).

Volgens NDFF gegevens en gegevens van de gemeente bevindt zich ten noorden van het plangebied een slaapplaats van een roekenkolonie. Mogelijk broeden er ook roeken in de bomen ten noorden van de sporthal. Deze bomen konden niet voldoende worden onderzocht doordat er ten tijde van het veldbezoek veel blad aan de bomen zat. Hierdoor kunnen eventuele nesten over het hoofd worden gezien. Nader onderzoek in de winterperiode is derhalve nodig om te kijken of er nesten aanwezig zijn.

Overige vogelsoorten
Andere vogelsoorten waarvan het nest jaarrond is beschermd, nestelen op hoge gebouwen (slechtvalk), op richels van bergen of steengroeven en soms op oude roofvogelnesten (oehoe), langs stromende beken (grote gele kwikstaart), in hoge bomen in bos of boomgroepen (wespendief, zwarte wouw), in oude nesten van kraaien en roofvogels in vooral naaldbomen (ransuil), in holtes in bomen en in gebouwen in kleinschalig agrarisch gebied (steenuil), in nissen van kerktorens of in andere toegankelijke gebouwen in kleinschalig agrarisch gebied (kerkuil) of op speciale nestpalen (ooievaar) (SOVON 2002, vogelbescherming.nl, sovon.nl). Deze elementen zijn niet in het plangebied aanwezig. Nesten van deze vogelsoorten worden niet in het plangebied verwacht en zijn ook niet aangetroffen.

4.2.3 Planten

De vaatplanten die zijn beschermd middels de Wet natuurbescherming betreffen veelal zeldzame soorten, waarvan de meeste Rode Lijst-soorten, met specifieke groeiplaatsen in met name stabiele en natuurlijke biotopen, zoals bossen, zeeduinen, kalkgraslanden, beekdalen, veengronden en moerassen. Ook is een aantal soorten beschermd die groeit op oude en verweerde muren en zijn enkele zeldzame akkerplanten beschermd. Een deel van de beschermde planten komt alleen voor in Zuid-Limburg. Veel soorten komen voornamelijk voor op kalkhoudende en voedselarme grond (Sparrius et al. 2012). Naast de beschermde vaatplanten zijn er twee mossoorten beschermd. Beide soorten zijn zeer zeldzaam. Tonghaarmuts is in Nederland gevonden in vochtige, jonge wilgenbossen en in jonge aanplant van zomereik. Geel schorpioenmos groeit op moskussens op venig substraat (Janssen en Schamineé 2004, verspreidingsatlas.nl).

In het plangebied is sprake van voedselrijke en regelmatig bewerkte grond in een stedelijke omgeving. Zo zijn er tijdens het veldbezoek soorten aangetroffen als gewone braam, grote brandnetel, groot kaasjeskruid en stalkaars. Beschermde planten worden in een dergelijk biotoop niet verwacht en werden dan ook niet aangetroffen. Nader onderzoek is niet nodig.

4.2.4 Grondgebonden zoogdieren

4.2.4.1 *Aanwezigheid soorten waarvoor een provinciale vrijstelling geldt*

Zoals beschreven in paragraaf 2.2, geldt voor een aantal meer algemeen voorkomende beschermde soorten zoogdieren een provinciale vrijstelling van de verboden in de wet. Het is goed mogelijk dat in of nabij het plangebied deze soorten voorkomen, zoals de veldmuis of egel. Deze soorten komen wijdverspreid voor en stellen geen hoge eisen aan hun omgeving.

4.2.4.2 *Aanwezigheid soorten waarvoor geen vrijstelling geldt*

Deze beschermde grondgebonden zoogdieren komen voornamelijk voor in natuurlijke- of half-natuurlijke habitats zoals bos, heide of kleinschalig agrarisch landschap. Een aantal soorten is zeer zeldzaam en komt alleen in Zuid-Limburg voor. Dit geldt voor hamster, hazelmuis, eikelmuis, molmuis, lynx en wilde kat. Ook de wolf is zeer zeldzaam. Andere soorten, zoals bever, boommarter, das, eekhoorn, steenmarter, waterspitsmuis en wild zwijn komen algemener voor. Met name eekhoorn en steenmarter worden ook regelmatig in meer stedelijk gebied aangetroffen (Lange et al. 2003, verspreidingsatlas.nl).

Volgens verspreidingsgegevens van de NDFF komt alleen de bever voor in het gebied. Echter kunnen soorten als bunzing en wezel ook voorkomen in het gebied aldus de verspreidingsgegevens van verspreidingsatlas.nl. Echter bevindt het plangebied zich midden in het centrum van Druten. Daarbij zijn er geen beversporen in het watervoerende element ten zuiden van het plangebied aangetroffen. Hierdoor kunnen negatieve effecten op de bever op voorhand worden uitgesloten.

Bunzing en wezel
De bunzing heeft een voorkeur voor een kleinschalig landschap met voldoende schuilmogelijkheden en water in de nabijheid. De soort kan ook voorkomen in een bebouwde omgeving met veel groen en in open bossen. De bunzing maakt zijn schuilplaats in oude holen van konijn, mol, vos en das, maar ook steenhopen, holle bomen en boomwortels worden als schuilplaats gebruikt (Bouwens, 2017).

De wezel is niet gebonden aan een bepaald landschapstype maar heeft een voorkeur voor een kleinschalig (cultuur-) landschap. Een vereiste is wel dat er voldoende dekking aanwezig is, bijvoorbeeld in de vorm van bosschages, houtstapels of heggen. De soort komt ook wel voor in een groene bebouwde omgeving. De soort mijdt natte gebieden. Als verblijfplaats gebruiken ze onder meer houtstapels, oude holen van muizen, ratten en konijnen (Bouwens, 2017).

In het plangebied is maar één dichtbegroeid bosje aanwezig waar de soorten beschutting kunnen vinden. Deze bevindt zich in het oosten van het plangebied naast de parkeerplaats van de supermarkt. Echter vormt dit een suboptimaal habitat voor de bunzing en de wezel omdat de parkeerplaats elke dag intensief wordt gebruikt en beide soorten behoorlijk schuw zijn. Daarbij ligt de kleine houtopstand geïsoleerd en midden in het centrum van Druten. Dit maakt dat deze soorten het plangebied moeilijk kunnen bereiken. Verder zijn er geen holtes, holen, hout of steenstapels in het plangebied aangetroffen, die als verblijfplaats kunnen dienen. Daarom kan aanwezigheid van de bunzing en wezel in het plangebied worden uitgesloten.

Steenmarter
De steenmarter leeft bij voorkeur in een kleinschalig, parkachtig landschap. De soort is met name aanwezig in de nabijheid van dorpen, boerderijen en ook steden. Elementen als groenstroken, heggen, bosjes en greppels zijn belangrijk voor het vinden van voedsel en als dekking. Binnen zijn leefgebied heeft de steenmarter vele schuilplaatsen, zoals boomholtes, takkenhopen, dicht struweel en ruimtes in bebouwing. Hier bewoont de soort bijvoorbeeld zolders, kruipruimtes of ruimtes in de spouw (www.zoogdiervereniging.nl).

De steenmarter komt volgens de verspreidingsgegevens niet voor in de buurt van het plangebied. Maar volgens de gemeente Druten is de steenmarter al wel in opkomst in de gemeente. In het plangebied is één dichtbegroeid bosje aanwezig waar de steenmarter beschutting kan vinden. Deze bevindt zich in het oosten van het plangebied naast de parkeerplaats van de supermarkt. Maar dit bosje is ongeschikt als kraamplaats voor de steenmarter omdat de soort zijn kraamplaats altijd op een droge plek heeft en meestal in een gebouw. Kraamplaatsen voor de steenmarter zijn dan ook niet aanwezig in het plangebied. Mogelijk is er in dit bosje een tijdelijke verblijfplaats aanwezig, waar de steenmarter af en toe beschutting zoekt. Een steenmarter heeft echter een groot territorium met verschillende tijdelijke verblijven. Het bosje zal hierdoor niet essentieel zijn voor de steenmarter en essentieel leefgebied voor de steenmarter ontbreekt dan ook binnen het plangebied.

4.2.5 Vleermuizen

Volgens verspreidingsgegevens van de NDFF komen de gewone dwergvleermuis, laatvlieger en ruige dwergvleermuis in de buurt van het plangebied voor. Daarnaast ligt het plangebied ook binnen het algehele verspreidingsgebied van de gewone grootoorvleermuis, aldus de verspreidingsgegevens van verspreidingsatlas.nl. Alle vleermuissoorten, alsmede hun verblijfplaatsen, essentiële foerageergebieden en vliegroutes zijn beschermd volgens de Wet natuurbescherming.

Vleermuizen zijn globaal op te delen in gebouwbewonende soorten zoals gewone dwergvleermuis en boombewonende soorten als rosse vleermuis en watervleermuis Daarnaast bestaan soorten die van beide elementen gebruikmaken. Daarbij is ook onderscheid te maken in zomer- en winterverblijfplaatsen van de verschillende soorten. Sommige soorten zoals de gewone dwergvleermuis verblijven het gehele jaar in gebouwen (spouwmuren, achter gevelbetimmeringen, etc.). Andere soorten als de rosse vleermuis verblijven jaarrond in bomen (in holten, holen en achter loshangend schors). De watervleermuis overwintert echter weer in bunkers, grotten en kelders en verblijft in de zomerperiode in boomholten (Dietz et al. 2011).

4.2.5.1 Gebouwbewonende vleermuissoorten

Gebouwbewonende vleermuizen hebben hun verblijfplaats achter bijvoorbeeld gevelbetimmering, in spouwmuren, achter dakbeschot, achter luiken en in schoorstenen (BIJ12 2017d, Dietz et al. 2011). De sporthal is tijdens het veldbezoek geïnspecteerd op de aanwezigheid van geschikte kieren, spleten en open stootvoegen. Er zijn geen open stootvoegen aangetroffen in het plangebied. Wel zijn er kieren aangetroffen tussen de metalen strip en de dakrand. Deze kieren bieden toegang tot de luchtspouw en kunnen tevens fungeren als een verblijfplaats voor vleermuizen. Echter zijn de kieren maar maximaal 1,5 centimeter breed. Dit is te smal voor een laatvlieger om in te vliegen. De laatvlieger heeft namelijk een kier nodig van minimaal 2,5 centimeter (Arcadis, 2018). Vanwege de aanwezigheid van geschikte kieren tussen de metalen strip en de dakrand, kunnen eventuele verblijfplaatsen van gebouwbewonende vleermuissoorten niet op voorhand worden uitgesloten. Daarom is nader onderzoek noodzakelijk.

4.2.5.2 Boombewonende vleermuissoorten

Boombewonende soorten worden gevonden in holten en spleten in bomen en achter loshangend schors. Bomen dienen hiervoor een zekere diameter en leeftijd te hebben. Zo hebben vleermuizen genoeg ruimte in de boom. Grofweg zijn hardhout bomen als eik en beuk jonger dan 60 jaar en zachthout bomen jonger dan ongeveer 30 jaar voor een spechtenhol nog niet geschikt (Zoogdiervereniging & Probos 2012). In het plangebied staan verschillende bomen. Deze zijn tijdens het veldbezoek geïnspecteerd op geschikte holtes en loszittend schors. Deze zijn niet aangetroffen. Ook de lindes die langs de Raadhuisstraat staan, bevatten geen geschikte holtes of loszittend schors.

Echter konden de bomen die in het bosje staan ten oosten van het plangebied niet voldoende worden gecontroleerd op holen en of loszittend schors, vanwege aanwezig

bladerdek. Hierdoor kunnen verblijfplaatsen van boombewonende vleermuizen niet worden uitgesloten. Nader onderzoek is derhalve nodig.

De mogelijkheden voor de verschillende verblijffuncties voor boom- en gebouwbewonende vleermuizen zijn per soort beoordeeld. Deze beoordeling is gebaseerd op de bekende verspreiding, de ecologie van de soort en de aangetroffen situatie. De soorten en functies die niet zijn uit te sluiten zijn samengevat in de navolgende tabel.

Vleermuissoorten en functies die wel of niet zijn uit te sluiten in het plangebied. "x"= functie is niet uit te sluiten, "-" = functie is uit te sluiten.

Vleermuissoort	Kraamverblijf	Zomerverblijf	Paarverblijf	Winterverblijf
Gewone dwergvleermuis	x	x	x	x
Ruige dwergvleermuis	-	x	x	x
Laatvlieger	-	-	-	-

4.2.5.3 *Essentieel foerageergebied*

Alle in Nederland voorkomende vleermuizen leven van insecten. Zij foerageren daarom op plaatsen waar veel insecten aanwezig zijn. Voorbeelden van veel voorkomende foerageergebieden zijn openingen op kruinhoogte tussen bomen, boven water en in de luwte van dijken. Als een dergelijk foerageergebied van zeer groot belang is voor vleermuizen van een bepaalde verblijfplaats, kan gesproken worden van een essentieel foerageergebied. Als een dergelijk foerageergebied verloren zou gaan, zou de voedselvoorziening van deze vleermuizen verdwijnen, waardoor ze de verblijfplaats moeten verlaten. Het verdwijnen van het foerageergebied leidt zo tot het niet meer functioneren van de verblijfplaats. Dergelijk essentieel foerageergebied is beschermd.

Een bomenrij naast open grasland, zoals aanwezig in het plangebied, vormt geschikt foerageergebied. Het plangebied heeft echter een beperkte oppervlakte en in de directe omgeving van het plangebied is vergelijkbaar alternatief foerageergebied aanwezig waar vleermuizen voedsel kunnen vinden. Dit betreft onder andere de bomenrij ten oosten van het plangebied bij de "Speeltuin Burgemeester Bruinemanstraat". De bomen in het plangebied zijn dan ook geen onderdeel van essentieel foerageergebied voor vleermuizen.

4.2.5.4 *Essentiële vliegroutes*

Om zich van hun verblijfplaatsen naar hun foerageergebied te verplaatsen worden door een aantal soorten steeds dezelfde lijnvormige elementen gebruikt. Bijvoorbeeld de gewone dwergvleermuis gebruikt vaak bomenrijen waaraan het zich kan oriënteren. Als een dergelijke route verdwijnt of onderbroken wordt, vervalt deze mogelijkheid om van verblijfplaats naar foerageergebied te komen. Vleermuizen moeten dan een alternatieve route zoeken. Als dit niet mogelijk is en als de vliegroute door veel vleermuizen wordt gebruikt, kan dit een groot negatief effect op de vleermuizenpopulatie in het gebied hebben (Limpens et al. 2004). Daarom zijn dergelijke vliegroutes beschermd.

Aan de zuidkant van het plangebied bevindt zich een bomenrij naast een weg. Deze bomenrij bestaat uit maar een beperkt aantal bomen (<10) en loopt niet door tot buiten het plangebied. Van een doorlopende groenstructuur is in het plangebied dan ook

geen sprake. Het is daardoor uitgesloten dat de bomen in het plangebied onderdeel uitmaken van een essentiële vliegroute voor vleermuizen.

4.2.6 Reptielen

Reptielen komen in ons land voornamelijk voor op de hogere zandgronden, in duin-, bos- of heidegebieden. De ringslang komt daarnaast ook voor in veengebieden en laat zich ook in meer stedelijk gebied zien. Deze soort komt vooral voor ten noorden van de grote rivieren. De muurhagedis is gebonden aan warme, stenige plekken en leeft in Nederland vooral in Maastricht en is daarnaast op verschillende plaatsen uitgezet. (Creemers en van Delft 2009).

Volgens verspreidingsgegevens van de NDFF komen er geen reptielen in de buurt van het plangebied voor. Maar het plangebied ligt wel in het algehele verspreidingsgebied van de ringslang, aldus de verspreidingsgegevens van verspreidingsatlas.nl.

Ringslang
De ringslang is sterk gebonden aan waterrijke habitats. De soort komt voor ten noorden van de grote rivieren en wordt vooral aangetroffen in laagveengebieden, natte heideterreinen en waterrijke zandgronden. Maar de soort komt ook voor op verhoogde terreinen zoals dijken, spoorbanen of struwelen. Belangrijk hierbij is de aanwezigheid van natuurlijke oevers met open plekken en ruigte zodat deze zowel zongelegenheid als schuilplaatsen bieden. Veel meer dan andere in Nederland levende reptielen wordt de soort ook in bebouwde omgeving en in agrarisch gebied aangetroffen. Leefgebieden van de ringslang hebben meestal veel ruimtelijke variatie en kleinschaligheid. Voor de voortplanting is de ringslang afhankelijk van warme, vochtige plekken zoals composterende bladhopen of andere rottende boomresten. In cultuurlandschap wordt intensief gebruik gemaakt van door de mens aangelegde mest-, zaagsel- en composthopen of speciaal voor de ringslang aangelegde broeihopen. Ringslangen overwinteren op vorstvrije plaatsen onder takkenbossen, struiken, in oude konijnenholen of in kelders (Creemers & van Delft 2009).

Het plangebied grenst aan de zuidzijde aan een watergang. Tijdens het veldbezoek zijn er in het plangebied echter geen bladhopen, broeihopen of rottende boomresten aangetroffen die essentieel zijn voor de voortplanting van de ringslang. Ook ontbreekt er overwinteringshabitat voor de soort zoals takkenbossen, holen of kelders. Door het ontbreken van overwinteringshabitat en voortplantingshabitat kan aanwezigheid van de soort in het plangebied worden uitgesloten.

4.2.7 Amfibieën

4.2.7.1 Aanwezigheid soorten waarvoor een provinciale vrijstelling geldt

Zoals beschreven in paragraaf 2.2, geldt voor een aantal meer algemeen voorkomende beschermde soorten amfibieën een provinciale vrijstelling van de verboden in de wet. Het is goed mogelijk dat in of nabij het plangebied deze soorten voorkomen, zoals de bruine kikker of gewone pad. Deze soorten komen wijdverspreid voor en stellen geen hoge eisen aan hun omgeving.

4.2.7.2 *Aanwezigheid soorten waarvoor geen vrijstelling geldt*

Beschermde amfibieën waarvoor geen provinciale vrijstelling geldt, komen voornamelijk voor in en nabij vennen, poelen en slootjes, met helder en schoon water, in heide-, veen- en bosgebied en in de uiterwaarden. De rugstreeppad is ook in de duinen aanwezig. De geelbuikvuurpad, vuursalamander en vroedmeesterpad worden bijna uitsluitend in Zuid-Limburg aangetroffen (Creemers en van Delft 2009, verspreidingsatlas.nl).

Volgens verspreidingsgegevens van de NDFF komen er geen beschermde amfibieën in de buurt van het plangebied voor. Wel ligt het plangebied in het algehele verspreidingsgebied van de poelkikker en rugstreeppad, aldus de verspreidingsgegevens van verspreidingsatlas.nl. Aan de zuidrand is een watervoerend element aanwezig. Gezien de grootte en diepte van het water is de verwachting dat hier vis in zwemt. Vissen eten de eitjes en larven van amfibieën. Ook is de oever te steil voor amfibieën. Hierdoor kan in de huidige situatie de aanwezigheid van beschermde amfibiesoorten in het plangebied worden uitgesloten.

Rugstreeppad

De rugstreeppad is een bewoner van zandige terreinen met een hoge dynamiek zoals duinen, uiterwaarden, opgespoten terreinen, heidevelden en akkers. Ook komt de soort op minder natuurlijke terreinen voor, zoals braakliggende terreinen of bouwlocaties. Deze soort is een echte pionier die zich ingraaft in kaal braakliggend terrein en haar eitjes legt in ondiepe kale poeltjes en plassen, maar ook slootjes en vennen kunnen geschikt leefgebied zijn. De dieren verlaten half maart de winterverblijfplaats. Voortplanting begint half april en kan doorgaan tot in augustus. Mannetjes verblijven de gehele voortplantingsperiode in het water. Vrouwtjes daarentegen verlaten na de eierafzet het water weer. De rugstreeppad overwintert op het land, de dieren hebben eind oktober allemaal het water weer verlaten (Creemers & van Delft, 2009).

Op het moment is het uitgesloten dat de rugstreeppad in het plangebied voorkomt omdat ondiepe poelen en zanderige terreinen ontbreken. Het watervoerende element ten zuiden van het plangebied is daarnaast ongeschikt als voortplantingshabitat voor de rugstreeppad. De sloot heeft namelijk een te steile helling. Als het plangebied in een later stadium echter uit braakliggend terrein zal bestaan, is het niet onmogelijk dat de soort zich in het plangebied zal vestigen. Aangeraden wordt om in de toekomst wanneer eventueel braakliggend terrein ontstaat ondiepe poelen zo snel mogelijk te dempen en het terrein zo kort mogelijk braak te laten liggen. Hiermee kan vestiging van de rugstreeppad worden voorkomen.

4.2.8 Vissen

De beschermde vissoorten zijn veelal zeldzaam voorkomende soorten gebonden aan helder, stromend water van beekjes of rivieren. Een uitzondering hierop is de grote modderkruiper die vooral leeft in langzaam stromend water van sloten, vennen of plassen. De soort komt daar voor op plekken met veel onderwatervegetatie en een goed ontwikkelde waterbodem (Janssen en Schamineé 2004, verspreidingatlas.nl).

De voorgenomen ruimtelijke ontwikkelingen hebben geen invloed op het watervoerende element dat ten zuiden van het plangebied ligt. Hierom kunnen negatieve effecten op eventuele beschermde vissoorten op voorhand worden uitgesloten.

4.2.9 Insecten en andere ongewervelden

Beschermde insectensoorten en andere beschermde ongewervelden zijn veelal zeldzaam en eisen een specifiek habitat. Beschermde vlindersoorten komen vooral voor in kruidenrijke en soortenrijke graslanden, heiden, venen en (vochtig) bos (Bos et al. 2006, vlinderstichting.nl). Beschermde libellensoorten leven met name in veengebieden, nabij beekjes of rivieren en bij vennen op de hogere zandgronden (Nederlandse Vereniging voor Libellenstudie 2002). Beschermde keversoorten zijn gebonden aan oude, rottende bomen in bosgebieden of komen zeldzaam voor in (groter) permanent, helder open water van goede kwaliteit op veengrond (eis-nederland.nl, Janssen en Schamineé, 2004). De Europese rivierkreeft is in ons land nog maar van één plek bekend, op landgoed Warnsborn bij Arnhem. De Bataafse stroommossel is uit ons land verdwenen en de platte schijfhoren komt lokaal voor in laagveengebieden en het rivierengebied, in helder, stilstaand of zeer zwak stromend water met rijke plantengroei, in zowel meren, sloten als plassen (anemoon.org, verspreidingsatlas.nl).

In het betreffende plangebied is geen sprake van open water, bos, soortenrijk grasland, heide of veen. Leefgebied voor deze soorten is hierdoor niet aanwezig. Beschermde insecten en andere ongewervelden zijn daarom niet te verwachten in het plangebied en werden dan ook niet waargenomen. Het voorkomen van beschermde insecten kan hiermee uitgesloten worden.

4.3 Aanwezigheid houtopstanden

Binnen het plangebied is geen houtopstand aanwezig. In het plangebied zijn wel bomen en struiken aanwezig. Maar deze bomen en struiken zijn geen onderdeel van een eenheid bomen en struiken waarvan de oppervlakte groter is dan duizend vierkante meter en zijn ook geen onderdeel van een rijbeplanting die groter is dan 20 bomen.

5 Effectbeoordeling en advies vervolgtraject

5.1 Mogelijke effecten op beschermde gebieden

5.1.1 Natura 2000

Uit voorliggend onderzoek blijkt dat Natura 2000-gebied Rijntakken in de buurt van het plangebied ligt. Met de geplande ruimtelijke ontwikkeling is een toename in stikstofuitstoot in het plangebied te verwachten. Om te onderzoeken of de verwachte stikstofemissie een verhoogde stikstofdepositie veroorzaakt op stikstofgevoelige habitats bij de Rijntakken, moet er een AERIUS berekening worden uitgevoerd. Andere verstoringen als gevolg van de ontwikkeling zijn op voorhand uit te sluiten, zoals verstoring van instandhoudingsdoelstellingen door geluid. Dit vanwege de stedelijke ligging van het plangebied en omdat deze verstoringen niet tot ver reiken.

5.1.2 Provinciale bescherming

Het dichtstbijzijnde gedeelte van het natuurnetwerk bevindt zich op minimaal 500 meter ten noorden van het plangebied. De bescherming van het NNN kent in de provincie Gelderland niet het begrip externe werking. Aangezien het plangebied niet in de GNN of GO ligt, leidt de voorgenomen ingreep niet tot vermindering van de oppervlakte, kwaliteit of samenhang van de aanwezige natuur. De voorgenomen ingreep zal geen effect op de wezenlijke waarden en kenmerken van het Gelders Natuurnetwerk hebben. De bescherming van het Gelders Natuurnetwerk staat de uitvoering van het plan niet in de weg.

5.2 Mogelijke effecten op beschermde soorten

5.2.1 Zorgplicht, voor alle in het wild levende dieren en planten

In en rondom het plangebied kunnen in het wild levende planten en dieren voorkomen. Bij de ruimtelijke ontwikkeling zouden deze planten en dieren kunnen worden gedood. Voor al de in het wild levende soorten geldt de zorgplicht van de Wet natuurbescherming. Dit houdt in elk geval in dat iedereen die weet dat hij schade aan natuur gaat veroorzaken door een bepaalde handeling, hij deze handeling daarom niet uitvoert, of maatregelen neemt om schade aan de natuur door de handeling zoveel mogelijk te voorkomen. Probeer bijvoorbeeld bij de ruimtelijke ingreep zoveel mogelijk bomen, struiken en overig groen te behouden. Wanneer verlichting wordt geplaatst, probeer uitstraling van licht naar de omgeving zoveel mogelijk te beperken, om verstoring van diersoorten te voorkomen. Dit kan bijvoorbeeld door verlichting te beperken tot die plekken waar licht noodzakelijk is, lage en gericht armaturen te gebruiken in plaats van rondstralende armaturen en lampen goed te richten.

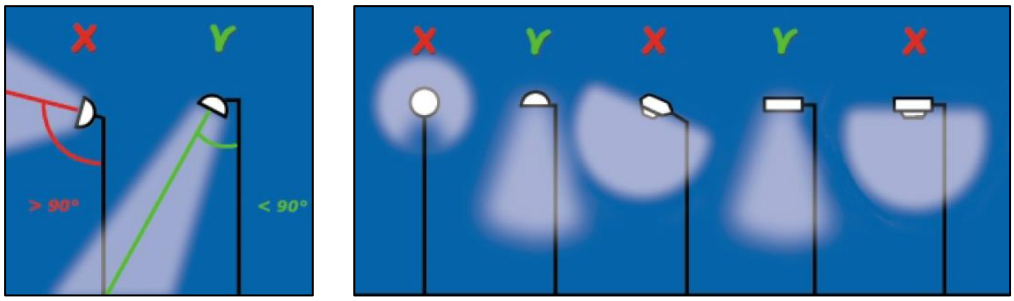

Om verstoring van dieren door straatverlichting en andere vormen van verlichting tot een minimum te beperken, dienen lichtbundels zo veel mogelijk naar beneden te worden gericht.

5.2.2 Vogels

Uit voorliggend onderzoek blijkt verder dat in en direct rond het plangebied vogels aanwezig zijn en ook kunnen broeden. Voor deze vogels geldt artikel 3.1 van de Wet natuurbescherming, die het onder meer verbiedt vogels te doden, te vangen of in gebruik zijnde nesten van vogels te beschadigen of te vernielen.

5.2.2.1 Vogelsoorten met niet-jaarrond beschermde nesten

Bij de geplande ontwikkeling zouden nesten van broedende vogels kunnen worden beschadigd, wat verboden is onder de Wet natuurbescherming. De periode waarin de meeste vogelsoorten broeden, loopt globaal van half maart tot half augustus, maar ook broedgevallen buiten deze periode zijn gewoon beschermd. Om overtreding van de wet te voorkomen adviseren wij u om de geplande ruimtelijke ontwikkeling buiten de broedperiode te starten. Op deze manier worden geen in gebruik zijnde nesten beschadigd of vernield. Ook zullen vogels in en direct rond het plangebied geen nest bouwen, omdat te veel verstoring aanwezig is.

Indien de werkzaamheden echt in de broedperiode gestart moeten worden, is nader onderzoek naar broedende vogels noodzakelijk. Kort voor de start van de werkzaamheden dient dan door een ecoloog met kennis van vogels door middel van één veldbezoek onderzocht te worden of broedende vogels in en direct rond het plangebied aanwezig zijn. Als deze niet aanwezig zijn, kunnen de werkzaamheden starten. Als wel een broedende vogel aanwezig is, mogen de werkzaamheden niet starten. Er dient dan met een ecoloog met kennis van vogels naar een oplossing gezocht te worden.

5.2.2.2 Vogelsoorten met jaarrond beschermde nesten

Naast soorten waarvan het nest alleen in de broedtijd beschermd is, is er mogelijk ook een soort aanwezig waarvan het nest jaarrond is beschermd. Dit betreft de soort huismus. Met de geplande werkzaamheden gaat er mogelijk essentieel leefgebied verloren. In dat geval is sprake van overtreding van de Wet natuurbescherming. Om uitsluitsel te krijgen over de aan- of afwezigheid van deze soorten dient nader soortgericht onderzoek uitgevoerd te worden. Indien essentieel leefgebied aanwezig blijkt, dan moeten voor de werkzaamheden mitigerende maatregelen worden getroffen om negatieve effecten zoveel mogelijk te voorkomen. Ook is voor de werkzaamheden dan mogelijk een ontheffing van de Wet natuurbescherming noodzakelijk.

Andere soorten waarvan het nest jaarrond beschermd is, zijn de sperwer en de roek. Met het uitgevoerde onderzoek is duidelijk geworden dat de aanwezigheid van jaarrond beschermde nesten van de sperwer en de roek niet op voorhand uit te sluiten is. Een dergelijk nest kan aanwezig zijn in de houtopstand ten oosten van de parkeerplaats bij de supermarkt of in de bomen ten noorden van de sporthal. Met de geplande ruimtelijke ingrepen kan een daar broedende sperwer of roek verstoord worden en het nest verlaten. In dat geval is sprake van een overtreding van de Wet natuurbescherming.

Overige vogelsoorten waarvan het nest jaarrond is beschermd zijn niet in het plangebied of de omgeving aanwezig.

5.2.3 Overige beschermde soorten

5.2.3.1 *Soorten waarvoor provinciale vrijstelling geldt*

In en nabij het plangebied kunnen ook soorten voorkomen die zijn beschermd onder de Wet natuurbescherming, maar waarvoor een provinciale vrijstelling van de verboden geldt, voor werkzaamheden die men uitvoert in het kader van ruimtelijke ontwikkeling en inrichting. Dit betreft bijvoorbeeld de soorten bruine kikker en gewone pad. Door de provinciale vrijstelling staat de aanwezigheid van deze soorten de geplande ontwikkeling niet in de weg. Wel geldt ook voor deze soorten altijd de eerder beschreven zorgplicht.

5.2.3.2 *Soorten waarvoor geen provinciale vrijstelling geldt*

Door het uitgevoerde onderzoek is duidelijk geworden dat enkele essentiële elementen, van soorten waarvoor geen provinciale vrijstelling geldt, niet op voorhand kunnen worden uitgesloten in het plangebied. Het betreft verblijfplaatsen van vleermuizen (gewone dwergvleermuis, ruige dwergvleermuis en boombewonende vleermuizen). Gewone dwergvleermuis, ruige dwergvleermuis en boombewonende vleermuizen zijn habitatrichtlijnsoorten, waarvoor de verboden van artikel 3.5 van de Wet natuurbescherming gelden. Daarmee is het onder meer verboden deze soorten te doden of rust- of verblijfplaatsen te beschadigen. Met de geplande werkzaamheden gaan eventueel aanwezige verblijfplaatsen waarschijnlijk verloren. Ook is kans aanwezig op het verwonden of doden van deze dieren. In beide gevallen is sprake van overtreding van de Wet natuurbescherming. Om uitsluitsel te krijgen over de aan- of afwezigheid van deze soorten dient nader soortgericht onderzoek uitgevoerd te worden. Indien verblijfplaatsen of essentieel leefgebied aanwezig blijkt, dan moeten voor de werkzaamheden mitigerende maatregelen worden getroffen om negatieve effecten zoveel mogelijk te voorkomen. Ook is voor de werkzaamheden dan waarschijnlijk een ontheffing van de Wet natuurbescherming noodzakelijk.

Op het moment is het niet waarschijnlijk dat de rugstreeppad in het plangebied voorkomt omdat de combinatie van zanderig terrein en ondiepe poelen ontbreekt. Als het plangebied in een later stadium echter uit braakliggend terrein zal bestaan, is het niet onmogelijk dat de soort zich in het plangebied zal vestigen. Aangeraden wordt om ondiepe poelen zo snel mogelijk te dempen en het terrein zo kort mogelijk braak te laten liggen. Hiermee kan vestiging van de rugstreeppad worden voorkomen

Andere soorten waarvoor de provinciale vrijstelling niet geldt, zijn niet in of nabij het plangebied aanwezig. Negatieve effecten op die soorten zijn dan ook niet te verwachten en nader onderzoek naar die soorten is dan ook niet nodig.

5.2.4 Aanvullend onderzoek naar beschermde soorten: onderzoekseisen en -periodes

Voor veel beschermde plant- en diersoorten zijn protocollen opgesteld waarin beschreven staat waar het nader soortgericht onderzoek aan moet voldoen om aan- of afwezigheid van de betreffende soort aan te kunnen tonen.

5.2.4.1 Huismussen

Het nader onderzoek naar de huismus dient plaats te vinden volgens bepaalde richtlijnen zoals verwoord in de soortenstandaard van de huismus (BIJ12 2017a). Het onderzoek dient plaats te vinden door middel van twee gerichte veldbezoeken in de periode 1 april tot en met 15 mei of door middel van vier gerichte veldbezoeken in de periode 10 maart tot en met 20 juni. De inventarisaties dienen onder goede weersomstandigheden plaats te vinden, op geluidsluwe momenten, rond één à twee uur na zonsopkomst en met een tussenperiode van 10 dagen.

5.2.4.2 Sperwer, roek en boombewonende vleermuizen

Om een potentieel geschikt nest van de sperwer en potentiële verblijfplaatsen van boombewonende vleermuizen in het bosje ten oosten van het plangebied vast te stellen, dient een wintercheck uitgevoerd te worden. Ook dient er een wintercheck te worden bij de bomen ten noorden van de sporthal om nesten van de roek uit te sluiten. Deze wintercheck vindt plaats in de winterperiode, als er geen blad aan de bomen zit. Middels één veldbezoek ter plekke wordt dan gekeken of nesten aanwezig zijn die mogelijk van een sperwer of roek kunnen zijn. Ook wordt er dan gekeken of er geschikte holen en/of loszittend schors aanwezig is wat als verblijfplaats kan dienen voor vleermuizen. Indien dergelijke nesten of verblijfplaatsen worden vastgesteld is nog aanvullend onderzoek noodzakelijk.

5.2.4.3 Vleermuizen

Het nader onderzoek naar verblijfplaatsen van vleermuizen dient plaats te vinden volgens bepaalde richtlijnen, zoals verwoord in het vleermuisprotocol 2021 (Netwerk Groene Bureaus, Gegevensautoriteit Natuur). Het vleermuisprotocol stelt vast dat vier veldbezoeken uitgevoerd dienen te worden. Twee daarvan dienen plaats te vinden in de periode van 15 mei tot en met 15 juli met een tussenperiode van minimaal 20 dagen. De andere twee veldbezoeken dienen tussen 15 augustus en 30 september plaats te vinden, ook met een tussenperiode van minimaal 20 dagen.

Tijdens deze veldbezoeken zal gebruik worden gemaakt van een batdetector of batlogger. Dit zijn apparaten waarmee de onhoorbare ultrasone geluiden van vleermuizen worden opgevangen en vertaald in voor mensen hoorbare geluiden. Door het uitvoeren van vier veldbezoeken kan met voldoende juridische zekerheid aannemelijk worden gemaakt of vleermuizen wel of niet aanwezig zijn in het plangebied. Mocht uit dit onderzoek blijken dat verblijfplaatsen van vleermuizen aanwezig zijn, dan dient mogelijk een ontheffing Wet natuurbescherming aangevraagd te worden.

Navolgend overzicht geeft de onderzoeksperiodes van alle te onderzoeken soorten weer.

Soortgroep	Jan		Feb		Mrt		Apr		Mei		Jun		Jul		Aug		Sep		Okt		Nov		Dec	
Vleermuizen																								
Huismus																								
Wintercheck																								

5.3 Mogelijke effecten op beschermde houtopstanden

In het plangebied is geen houtopstand aanwezig. De bescherming van houtopstanden vormt dan ook geen beperking voor de beoogde ruimtelijke ontwikkeling.

6 Conclusie

De eigenaar is voornemens om tussen de Heuvel en van Heemstraweg te Druten een woonwijk te realiseren. Hiertoe wordt de bestaande bebouwing gesloopt en het groen verwijderd. De beoogde woningbouwontwikkeling is op grond van het geldende bestemmingsplan Druten West niet mogelijk. Om het plan juridisch-planologisch mogelijk te maken dient een nieuw bestemmingsplan opgesteld te worden. Voor de vaststelling van een nieuw bestemmingsplan is het noodzakelijk dat de haalbaarheid ervan wordt aangetoond. Er dient daarom vanuit de ecologie onderzocht te worden of met de ruimtelijke ontwikkelingen die het plan toestaat sprake is van overtreding van de geldende natuurwet- en regelgeving. In deze quick scan is onderzocht of er beschermde natuurwaarden, volgens de nu geldende natuurwet- en regelgeving, aan- of afwezig zijn in het plangebied. Ook is nagegaan of de ruimtelijke ontwikkeling die mogelijk wordt gemaakt, mogelijk negatieve effecten kan hebben op beschermde natuur buiten het plangebied.

6.1 Gebiedsbescherming

Uit de quick scan blijkt dat Natura 2000-gebied Rijntakken in de buurt van het plangebied ligt. Een negatief effect op de instandhoudingsdoelstellingen van de Rijntakken is vanwege een mogelijke toename in stikstofdepositie door de ruimtelijke ontwikkeling in het plangebied niet uit te sluiten. Nader onderzoek in de vorm van een AERIUS berekening is daarom noodzakelijk.

Verder blijkt uit de quick scan dat in de omgeving van het plangebied geen Natuurnetwerk Nederland of andere provinciaal beschermde natuur aanwezig is. De provinciale bescherming van deze gebieden staat de uitvoering van het plan dan ook niet in de weg en nader onderzoek hiernaar is niet noodzakelijk.

6.2 Soortenbescherming

In en rondom het plangebied kunnen in het wild levende planten en dieren aanwezig zijn. Iedereen dient voldoende zorg in acht te nemen voor deze soorten en hun directe leefomgeving.

In en nabij het plangebied kunnen ook soorten voorkomen die zijn beschermd onder de Wet natuurbescherming, maar waarvoor een provinciale vrijstelling van de verboden geldt, voor werkzaamheden die men uitvoert in het kader van ruimtelijke ontwikkeling en inrichting. Door de provinciale vrijstelling staat de aanwezigheid van deze soorten de geplande ontwikkeling niet in de weg. Daarnaast zijn mogelijk nog enkele essentiële elementen aanwezig, voor soorten waarvoor geen provinciale vrijstelling geldt. Zo blijkt uit de quick scan dat in en rondom het plangebied vogels kunnen broeden. Om overtreding van de wet te voorkomen wordt geadviseerd om de geplande ruimtelijke ontwikkeling buiten de broedperiode te starten. Op deze manier worden geen in gebruik zijnde nesten beschadigd of vernield.

Mogelijk is er ook essentieel leefgebied aanwezig van de huismus. Om hierover duidelijkheid te krijgen dient nader soortgericht onderzoek uitgevoerd te worden. Indien

nestplaatsen of essentieel leefgebied van deze soorten aanwezig blijkt, dan moeten voor de werkzaamheden mitigerende maatregelen worden getroffen. Ook is voor de werkzaamheden dan mogelijk een ontheffing van de Wet natuurbescherming noodzakelijk.

Verder zijn mogelijk verblijfplaatsen van vleermuizen aanwezig. Om uitsluitsel te krijgen over de aan- of afwezigheid van deze soorten dient nader soortgericht onderzoek uitgevoerd te worden. Indien verblijfplaatsen aanwezig blijken, dan moeten voor de werkzaamheden mitigerende maatregelen worden getroffen om negatieve effecten zoveel mogelijk te voorkomen. Ook is voor de werkzaamheden dan waarschijnlijk een ontheffing van de Wet natuurbescherming noodzakelijk.

Ook dient er een wintercheck te worden gedaan om te controleren op grote nesten, boomholtes en loszittend schors. Dit is nodig om verstoring van eventuele sperwer of roeknesten en mogelijke verblijfplaatsen van boombewonende vleermuizen uit te sluiten.

Op het moment is het niet waarschijnlijk dat de rugstreeppad in het plangebied voorkomt omdat zanderig terrein en ondiepe poelen ontbreken. Als het plangebied in een later stadium echter uit braakliggend terrein zal bestaan, is het niet onmogelijk dat de soort zich in het plangebied zal vestigen. Aangeraden wordt om ondiepe poelen zo snel mogelijk te dempen en het terrein zo kort mogelijk braak te laten liggen. Hiermee kan vestiging van de rugstreeppad worden voorkomen.

6.3 Bescherming houtopstanden

Bij deze ruimtelijke ontwikkeling wordt geen houtopstand geveld waarop de regels van de Wet natuurbescherming van toepassing zijn. De bescherming van houtopstanden vormt dan ook geen beperking voor de beoogde ruimtelijke ontwikkeling.

6.4 Vervolgstappen

- Houd rekening met de zorgplicht;
- Houd rekening met broedende vogels;
- Laat een AERIUS-berekening uitvoeren;
- Laat een wintercheck uitvoeren naar nesten van de sperwer en roek, en mogelijke verblijfplaatsen van boombewonende vleermuizen;
- Laat nader onderzoek uitvoeren naar huismus en vleermuizen;
- Zorg tijdens de bouwfase dat het plangebied niet geschikt wordt voor de rugstreeppad.

Geraadpleegde bronnen

Literatuur

Arcadis. 27 september, 2018. Mitigatiecatalogus gebouwbewonende soorten.

BIJ12. 2017a. Kennisdocument Huismus *Passer domesticus*, versie 1.0, juli 2017. BIJ12, Utrecht.

BIJ12. 2017b. Kennisdocument Gierzwaluw *Apus apus*, versie 1.0, juli 2017. BIJ12, Utrecht.

BIJ12. 2017c. Kennisdocument Roek Corvus frugilegus, versie 1.0 juli 2017. BIJ12, Utrecht.

BIJ12. 2017d. Kennisdocument Gewone dwergvleermuis *Pipistrellus pipistrellus*, versie 1.0, juli 2017. BIJ12, Utrecht.

Bos, F. Bosveld, M. Groenendijk, D. van Swaay, C. Wynhof, I. De Vlinderstichting. 2006. De dagvlinders van Nederland. Verspreiding en bescherming. Nederlandse fauna deel 7.

Creemers, R. van Delft, J. 2009. De Amfibieën en Reptielen van Nederland. Nederlandse Fauna deel 9.

Dietz, Ch. von Helversen, O. Nill, D. 2011. Vleermuizen. Alle soorten van Europa en Noordwest-Afrika.

Janssen, J. A. M. Schamineé, J. H. J. 2004. Europese Natuur in Nederland. Soorten van de habitatrichtlijn.

Lange, R. Twisk, P. van Winden, A. van Diepenbeek, A. 2003. Zoogdieren van West-Europa.

Limpens, H. J. G. A. Twisk, P. Veenbaas, G. 2004. Met vleermuizen overweg. Uitgave DDW en VZZ.

Nederlandse Vereniging voor Libellenstudie. 2002. De Nederlandse Libellen (Odonata). Nederlandse Fauna deel 4.

Netwerk Groene Bureaus, Definitielijst Netwerk Groene Bureaus 2020, 16 januari 2020.

Ministerie EZLI. 2012. Memorie van toelichting bij Wet natuurbescherming. Kamerstuk.

Ministerie EZ. 2015. Memorie van antwoord bij Wet natuurbescherming. Kamerstuk Eerste Kamer der Staten-Generaal.

SOVON. 2002. Atlas van de Nederlandse Broedvogels. Verspreiding, aantallen, verandering. Nederlandse Fauna deel 5.

Sparrius, L. Odé, B. Beringen, R. Basisrapport Rode Lijst Vaatplanten 2012 volgens Nederlandse en IUCN-criteria. FLORON rapport 57.

Zoogdiervereniging & Probos. 2012. Laanbeheer en vleermuizen; met oog voor veiligheid en cultuurhistorie; met bijdragen van E. A. Jansen, M. H. A. van Benthem, C. de Groot, P. Twisk & H. J. G. A. Limpens.

Websites

www.aanpakstikstof.nl
www.anemoon.org
www.aerius.nl
www.eis-nederland.nl
www.ndff.nl
www.ravon.nl
www.sovon.nl
statline.cbs.nl
www.synbiosys.alterra.nl
www.verspreidingsatlas.nl
www.vlinderstichting.nl
www.vogelbescherming.nl

Bijlage 1. Wettelijk kader

Gebiedsbescherming

Inleiding

Op grond van artikel 2.1 van de Wet natuurbescherming kunnen natuurgebieden of andere gebieden die belangrijk zijn voor flora en fauna, door de Minister worden aangewezen ter uitvoering van de Vogelrichtlijn- en/of Habitatrichtlijn, de zogeheten Natura 2000-gebieden. Ook kan de Minister op grond van deze wet in enkele specifieke gevallen bijzondere nationale natuurgebieden aanwijzen. De Wet natuurbescherming draagt Gedeputeerde Staten daarnaast op, om in hun provincie te zorgen voor een landelijk ecologisch netwerk, genaamd Natuurnetwerk Nederland. De bescherming van dit natuurnetwerk wordt geregeld bij provinciale verordening. Daarnaast kunnen provincies bij provinciale verordening andere gebieden met bijzondere natuurwaarden beschermen, genaamd bijzondere provinciale natuurgebieden en bijzondere provinciale landschappen. Hieronder wordt een toelichting gegeven bij de verschillende vormen van gebiedsbescherming.

Natura 2000-gebieden en bijzondere nationale natuurgebieden

Voor alle Natura 2000-gebieden en bijzondere nationale natuurgebieden geldt op basis van artikel 1.11 van de Wet natuurbescherming een zorgplicht. Iedereen dient voldoende zorg in acht te nemen voor deze gebieden. Dit houdt onder meer in dat men negatieve gevolgen voor deze gebieden zoveel mogelijk beperkt door het nemen van alle maatregelen die redelijkerwijs kunnen worden verwacht. Uit de Memorie van Toelichting blijkt, dat de Wet natuurbescherming, buiten de zorgplicht, al voldoende instrumenten bevat om schadelijke handelingen in Natura 2000-gebieden te beperken. Deze zorgplicht is daarmee primair bedoeld om de eigen verantwoordelijkheid vast te leggen, die eenieder heeft voor een zorgvuldige omgang met de natuurwaarden in Natura 2000-gebieden.

Natura 2000-gebieden
Bij de aanwijzing van een Natura 2000-gebied worden voor het gebied instandhoudingsdoelstellingen voor te beschermen soorten en/ of habitats vastgesteld. Conform artikel 2.7, lid 2 van de Wet natuurbescherming is het verboden om zonder vergunning een project te realiseren dat afzonderlijk of in combinatie met andere plannen of projecten significante gevolgen kan hebben voor een Natura 2000-gebied. Als een plan of project mogelijk negatieve gevolgen kan hebben op Natura 2000-gebied, vindt eerst een globale toetsing plaats, de voortoets. Als uit de voortoets blijkt dat er zeker geen negatieve gevolgen zijn, dan kan het betreffende plan worden vastgesteld, of geldt in het geval van een project geen vergunningplicht. Als de kans op significante gevolgen niet kan worden uitgesloten dan moet, conform artikel 2.8 van de Wet natuurbescherming een passende beoordeling worden gemaakt. In dit geval wordt een plan eveneens m.e.r.-plichtig[1]. Blijkt uit de passende beoordeling dat er geen aantasting plaatsvindt van de natuurlijke kenmerken van een Natura 2000-gebied, dan kan het betreffende plan worden vastgesteld, of kan voor de projecten door Gedeputeerde

[1] Richtlijn 2001/42/EG van het Europees Parlement en de Raad van 27 juni 2001, welke plicht in de Nederlandse wetgeving is verankerd in artikel 7.2a van de Wet milieubeheer.

Staten een vergunning worden verleend. In bepaalde gevallen kan, ondanks dat uit de passende beoordeling blijkt dat aantasting van de natuurlijke kenmerken mogelijk is, een plan toch worden vastgesteld of kan een vergunning toch worden verleend. Er dient dan te worden voldaan aan de zogeheten ADC criteria. De ADC criteria houden in: i) dat er geen alternatieve oplossingen zijn, ii) dat er sprake is van dwingende redenen van groot openbaar belang en iii) dat de nodige compenserende maatregelen worden getroffen.

Bijzondere nationale natuurgebieden

In uitzonderlijke gevallen kan de Minister, op grond van artikel 2.11, bijzondere nationale natuurgebieden aanwijzen. De Minister kan dit doen voor een gebied dat is of wordt aangemeld als Habitatrichtlijngebied, maar nog niet definitief is aangewezen. Ook kan het voor een gebied dat nog geen onderdeel is van het Natura 2000-netwerk, maar waar compenserende maatregelen worden getroffen voor de realisatie van een project met significante gevolgen. Tot slot kan een gebied worden aangewezen in het geval dat dat noodzakelijk is in het kader van de Vogel- of Habitatrichtlijn, om een gunstige staat van instandhouding te realiseren. Ter bescherming van de bijzondere nationale natuurgebieden kan de Minister verschillende maatregelen nemen, waaronder toegangsbeperkingen tot het gebied, het gebruik maken van zijn of haar aanschrijvingsbevoegdheid en het treffen van behoud- en herstelmaatregelen in het gebied.

Natuurnetwerk Nederland

Ter bescherming van vogelsoorten, van soorten van de Habitatrichtlijn en van rode lijstsoorten dienen provincies, op basis van artikel 1.12 van de Wet natuurbescherming, zorg te dragen voor de totstandkoming en instandhouding van een samenhangend ecologisch netwerk, genaamd Natuurnetwerk Nederland (voorheen Ecologische Hoofdstructuur, EHS). Voor dit netwerk geldt, op basis van artikel 2.10 van het Besluit algemene regels ruimtelijke ordening (het Barro), een ‘nee, tenzij’-beschermingsregime. Het bestemmingsplan, of een omgevingsvergunning waarmee van het bestemmingsplan wordt afgeweken, maakt geen ontwikkelingen mogelijk die kunnen leiden tot een significante vermindering van de oppervlakte, kwaliteit of samenhang van de aanwezige natuur, of tot een significante aantasting van de wezenlijke kenmerken en waarden van deze gebieden, *tenzij* er sprake is van groot openbaar belang, er geen reële alternatieven zijn, negatieve effecten zoveel mogelijk worden beperkt en overblijvende negatieve effecten worden gecompenseerd.

Provincies dienen deze bescherming te regelen bij provinciale verordening. Daarnaast kunnen provincies bij provinciale verordening andere gebieden met bijzondere natuurwaarden beschermen, zoals weidevogelgebieden of ganzenfoerageergebied. De precieze invulling van de bescherming verschilt van provincie tot provincie. In paragraaf 2.1 staat de bescherming beschreven die in dit geval van toepassing is.

Soortenbescherming

Verboden en zorgplicht

Voor een aantal soorten is door middel van verboden een beschermingsregime opgenomen in de Wet natuurbescherming. Er is een apart beschermingsregime voor Vogelrichtlijnsoorten (artikelen 3.1-3.4), voor Habitatrichtlijnsoorten (artikelen 3.5-3.9) en voor andere soorten (artikelen 3.10 en 3.11).

Naast de beschermde plant- en diersoorten geldt op basis van artikel 1.11 van de Wet natuurbescherming voor al de in het wild levende soorten ook een zorgplicht. Iedereen dient voldoende zorg in acht te nemen voor deze soorten en hun directe leefomgeving. Dit houdt onder meer in dat men negatieve gevolgen voor aanwezige soorten zoveel mogelijk beperkt door het nemen van alle maatregelen die redelijkerwijs kunnen worden verwacht.

Vogelrichtlijnsoorten
Voor ruimtelijke ingrepen zijn de volgende verboden relevant: het is verboden om van nature in Nederland in het wild levende vogels opzettelijk te doden of te vangen, het is verboden opzettelijk nesten, rustplaatsen en eieren van deze soorten te beschadigen of te vernielen of nesten van vogels weg te nemen. Ook is het verboden deze soorten opzettelijk te storen wanneer dit van wezenlijke invloed is op de staat van instandhouding van de soort.

De verboden in de wet zorgen voor een goede bescherming van nesten van alle in het wild levende vogelsoorten tijdens het broedseizoen. Globaal loopt het broedseizoen van half maart tot half augustus, maar ook de nesten van broedende vogels buiten deze periode zijn beschermd. Daarnaast zijn van een aantal vogelsoorten de nesten jaarrond beschermd, dus ook als ze niet als broedlocatie worden gebruikt. Het betreft dan over het algemeen soorten die hun nest het gehele jaar als verblijfplaats gebruiken of soorten die niet of nauwelijks in staat zijn om een eigen nest te bouwen.

Habitatrichtlijnsoorten
Voor ruimtelijke ingrepen zijn de volgende verboden relevant: het is verboden om soorten van de Habitatrichtlijn en van de verdragen van Bonn en Bern, in hun natuurlijke verspreidingsgebied opzettelijk te doden, te vangen of te verstoren, om eieren opzettelijk te vernielen, om voortplantings- of rustplaatsen te beschadigen en om planten van de Habitatrichtlijn en van het verdrag van Bern opzettelijk te ontwortelen of te vernielen.

Andere soorten
Naast de Vogelrichtlijnsoorten en de Habitatrichtlijnsoorten worden in de wet een aantal diersoorten en plantensoorten beschermd. Voor deze soorten zijn bij ruimtelijke ingrepen de volgende verboden relevant: het is verboden de beschermde diersoorten opzettelijk te doden of te vangen en om de vaste voortplantings- of rustplaatsen te beschadigen en het is verboden om de beschermde plantensoorten opzettelijk te plukken, ontwortelen of te vernielen.

Opzetvereiste

Bij veel van de hierboven genoemde verboden is er sprake van een opzetvereiste. Zo is het verboden om vogelnesten o*pzettelijk* te beschadigen. In de wet wordt bij deze opzet uitgegaan van ‘voorwaardelijke opzet’. Bij voorwaardelijke opzet is men zich bij het handelen bewust van de mogelijke negatieve consequenties, terwijl men de handeling toch uitvoert. Een voorbeeld van voorwaardelijke opzet is iemand die in het voorjaar een boom omzaagt en daarbij ‘per ongeluk’ een vogelnest beschadigt. De persoon had niet de opzet dit nest te beschadigen. Maar in de broedtijd van vogels is er wel een aanzienlijke kans dat er in een boom een vogel nestelt. Er kan daarom toch sprake zijn van opzettelijke beschadiging van het nest; voorwaardelijke opzet.

Vrijstelling, gedragscodes en ontheffing

Provinciale Staten kunnen in een verordening een vrijstelling verlenen van de bovenstaande verboden. Zie paragraaf 2.2 voor de vrijstelling die in deze provincie van toepassing is.

Daarnaast zijn de verboden niet van toepassing op handelingen die men uitvoert in het kader van ruimtelijke inrichting of ontwikkeling of bestendig beheer en onderhoud, wanneer men die handelingen uitvoert conform een goedgekeurde gedragscode. Gedragscodes kunnen daarbij zowel gebruikt worden voor de omgang met de Vogelrichtlijnsoorten, de Habitatrichtlijnsoorten als de andere beschermde soorten. Wel geldt voor de Vogelrichtlijnsoorten en de Habitatrichtlijnsoorten de aanvullende eis dat de handelingen die men uitvoert een wettelijk belang dienen uit de Vogelrichtlijn en Habitatrichtlijn. Het gaat dan onder meer om handelingen in het belang van de volksgezondheid, openbare veiligheid of ter bescherming van flora en fauna.

Tot slot kunnen Gedeputeerde Staten, wanneer er geen andere bevredigende oplossing bestaat, onder bepaalde voorwaarde een ontheffing verlenen van de verboden. Ook hierbij geldt voor Vogelrichtlijnsoorten en Habitatrichtlijnsoorten dat aan de handelingen die men verricht een wettelijk belang van de Vogelrichtlijn respectievelijk de Habitatrichtlijn ten grondslag dient te liggen.

Bescherming houtopstanden

De bescherming van houtopstanden is geregeld in hoofdstuk 4 van de Wet natuurbescherming. Het is verboden houtopstanden geheel of gedeeltelijk te vellen of te doen vellen, zonder voorafgaande melding bij de provincie. Een houtopstand is hierbij gedefinieerd als een eenheid van bomen of struiken met een oppervlakte van ten minste 1.000 vierkante meter of een rijbeplanting die meer dan 20 bomen omvat. De wet schrijft verder voor dat wanneer een houtopstand geheel of gedeeltelijk is geveld, de grond binnen drie jaar moet worden herbeplant.

Bovenstaande bescherming geldt niet voor alle houtopstanden. De regels zijn niet van toepassing op houtopstanden op erven of in tuinen, op fruitbomen, op windschermen om boomgaarden, op naaldbomen bedoeld om te dienen als kerstbomen, op kweekgoed, op bepaalde beplantingen van wilgen of populieren, op bepaalde beplantingen

bedoeld voor de productie van houtige biomassa en op houtopstanden binnen de, bij besluit van de gemeenteraad, vastgelegde grenzen van de bebouwde kom. Ook voor het dunnen van een houtopstand gelden de regels niet.

De provincie kan regels stellen ten aanzien van de meldingsplicht en de plicht tot herbeplanting. Ook kan de provincie een ontheffing verlenen ten behoeve van herbeplanting op andere grond. Verder kan de provincie ontheffing verlenen en kan de provincie bij verordening vrijstelling verlenen van zowel de meldingsplicht als de plicht tot herbeplanting.