Zeddeweg 2 te Volendam

Inventarisatie beschermde soorten in het kader van de natuurwetgeving

G&G-rapport 2021-150

Van der Goes en Groot
ecologisch onderzoeks- en adviesbureau

Zeddeweg 2 te Volendam

Inventarisatie beschermde soorten in het kader van de natuurwetgeving

W. Peters

F.N.M. van der Knaap

2021

Opdrachtgever

Mees Ruimte & Milieu

Van der Goes en Groot
ecologisch onderzoeks- en adviesbureau

G&G-rapport 2021-150

Datum	1 oktober 2021
Versie	v1

Gecontroleerd door: R. de Beer

Van der Goes en Groot
ecologisch onderzoeks- en adviesbureau

Bovendijk 35-G
2295 RV Kwintsheul

Hazenkoog 35-A
1822 BS Alkmaar

www.vandergoesengroot.nl

Inhoudsopgave

1 Inleiding 4
1.1 Aanleiding tot het onderzoek 4
1.2 Doel van het onderzoek 5
1.3 Ligging van het plangebied 5
1.4 Geplande werkzaamheden 5
1.5 Leeswijzer 5
2 Methode 7
2.1 Vogelsoorten met jaarrond beschermde nesten 7
2.1.1 Huismus 7
2.2 Grondgebonden zoogdieren 8
2.2.1 Kleine marterachtigen 8
2.3 Vleermuizen 10
2.3.1 Veldbezoeken 10
2.3.2 Relatie met het vleermuisprotocol 12
3 Resultaten broedvogels 14
3.1 Huismus 14
4 Resultaten Grondgebonden zoogdieren 15
4.1 Kleine marterachtigen (Wezel en Hermelijn) 15
5 Resultaten vleermuizen 16
5.1 Gewone dwergvleermuis 16
6 Effectbeoordeling en maatregelen 18
6.1 Huismus 18
6.2 Kleine Marterachtigen (Hermelijn en Wezel) 18
6.3 Vleermuizen 18
6.4 Overige broedvogels 19
7 Conclusies en aanbevelingen 20
8 Aanbevolen en geraadpleegde literatuur 22
9 Bijlagen 24

1 Inleiding

1.1 Aanleiding tot het onderzoek

Er bestaan plannen een perceel aan de Zeddeweg 2 te Volendam her in te richten. Volendam ligt in de gemeente Edam-Volendam, in de provincie Noord-Holland

De bestaande bebouwing zal worden gesloopt om plaats te maken voor een nieuw gebouw dat als groepsverblijf zal dienen.

Het is mogelijk dat vogelsoorten met jaarrond beschermde nesten (Huismus), beschermde grondgebonden zoogdieren (Wezel, Hermelijn) of vleermuizen verblijven in of rondom de te slopen bebouwing. Ook is het mogelijk dat deze soorten het plangebied gebruiken als onderdeel van hun leefgebied. De aanwezigheid van deze potentie werd aangegeven in een eerder uitgevoerde 'ecologische quickscan' (WYTEMA, 2020).

Om dit nader te onderzoeken heeft Mees Ruimte & Milieu opdracht gegeven aan ecologisch onderzoeks- en adviesbureau Van der Goes en Groot een inventarisatie uit te voeren naar deze soorten.

Het onderzoek is uitgevoerd in de periode april-september 2021. De inventarisatie is uitgevoerd door medewerkers van bureau Van der Goes en Groot. Dit rapport doet verslag van het onderzoek.

Figuur 1.
Ligging van plangebied Zeddeweg 2.

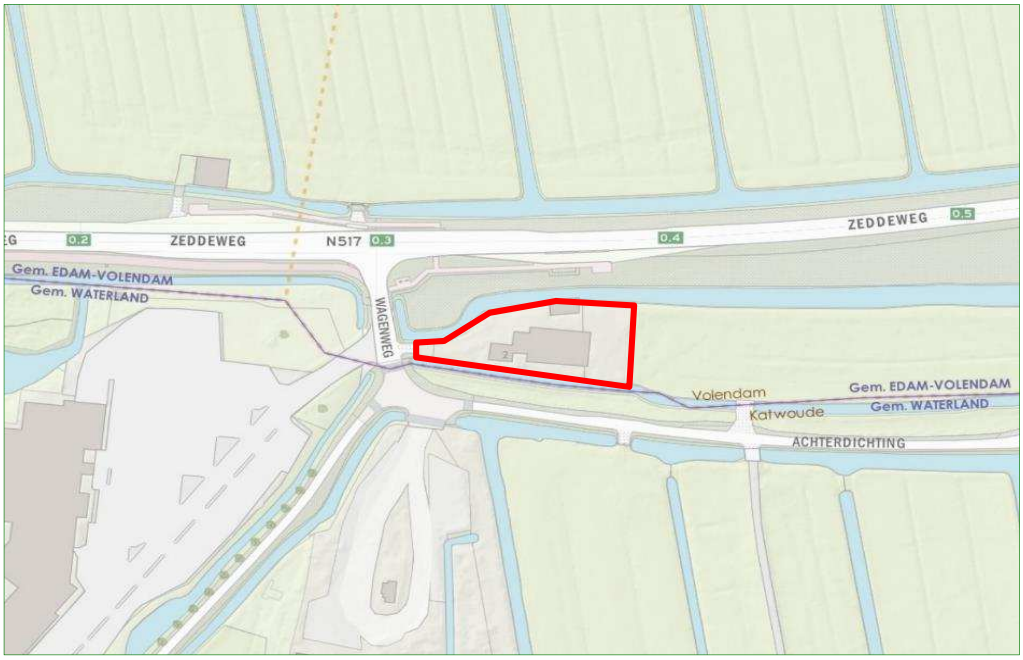

1.2 Doel van het onderzoek

Doel van het onderzoek is om inzicht te krijgen in het voorkomen en de verspreiding van Huismus, kleine marterachtigen en vleermuizen binnen het plangebied.

1.3 Ligging van het plangebied

In Figuur 1 is de ligging van het plangebied aangegeven.

Het is gelegen direct ten zuiden van de N517 (Zeddeweg), met ten noorden, oosten en zuiden uitgestrekte, open weilanden. Aan de westkant ligt het Hotel Van der Valk Volendam. Ten zuiden van het plangebied ligt ook een klein bedrijventerrein en op enige afstand aan de (noord)oostkant de bebouwde kom van Volendam.

1.4 Geplande werkzaamheden

De bestaande opstallen worden gesloopt en er wordt een nieuw gebouw geplaatst dat als groepsverblijf zal dienen.

De ecologisch gevoelige werkzaamheden zullen bestaan uit sloop van gebouwen met benodigd hak- breek- en zaagwerk, het verwijderen van de vegetatie-toplaag, het vergraven van de bodem of de oevers en/of het opbrengen van grond, het kappen en rooien van struiken en/of bomen en de realisatie van nieuwe bebouwing.

Bij uitvoering van het werk kan door geluid, trillingen, optische verstoring of gebruik van kunstlicht verstoring optreden van (beschermde) soorten.

1.5 Leeswijzer

In hoofdstuk 2 wordt de methode van het onderzoek beschreven.

In hoofdstuk 3, 4 en 5 worden de resultaten beschreven en wordt aangegeven welke soorten zijn aangetroffen binnen en eventueel nabij het plangebied.

In hoofdstuk 6 wordt ingeschat in hoeverre deze soorten negatieve effecten kunnen ondervinden door de uit te voeren werkzaamheden welke specifieke maatregelen eventueel noodzakelijk zijn en of een ontheffing van de Wnb noodzakelijk is.

Ten slotte bevat hoofdstuk 7 de conclusies met noodzakelijke vervolgstappen. Indien van toepassing worden aanbevelingen gedaan.

Hoofdstuk 8 tenslotte, geeft een overzicht van de gebruikte literatuur.

In de bijlages is aanvullende informatie opgenomen over de geldende wetgeving en de gebruikelijke procedures bij een vergunnings- en/of

ontheffingsaanvraag. Eventueel zijn (indien relevant) verspreidings-kaarten opgenomen.

2 Methode

2.1 Vogelsoorten met jaarrond beschermde nesten

Alleen vogelsoorten waarvan de nesten jaarrond zijn beschermd, zijn geïnventariseerd. Het betreft in dit geval de Huismus. Deze soort komt in de omgeving van het plangebied voor (NDFF 2010-2020, (zie WYTEMA, 2020) en kunnen gevestigd zijn in bebouwing zoals die aanwezig is in het plangebied.

Uiteraard is tijdens de inventarisatie ook gelet op eventueel andere aanwezige jaarrond beschermde broedvogels of andere beschermde soorten.

Alle waarnemingen zijn op locatie gekarteerd. De codes zijn gestipt op locatie met behulp van een veldtablet.

2.1.1 Huismus

Het onderzoek is uitgevoerd conform het KENNISDOCUMENT HUISMUS, VERSIE 1.0, BIJ12 juli 2017.

Op 15 april en 7 mei 2021 is het plangebied bezocht om de verblijfplaatsen van Huismussen te inventariseren, zie Tabel 1.

Tussen de verschillende bezoekrondes lag minimaal tien dagen. De bezoeken vonden plaats tussen twee uur na zonsopkomst en twee uur voor zonsondergang en zijn uitgevoerd bij gunstige (weers-) omstandigheden (geen regen, harde wind en/of kou, geen overmatige verkeersdrukte).

Door langzaam rond te lopen en te posten in het plangebied en door regelmatig te luisteren, wordt duidelijk of- en waar Huismussen aanwezig zijn. Tijdens elk van de inventarisatierondes is daarbij het gehele plangebied bezocht.

Tabel 1.
Overzicht bezoekrondes inventarisatie Huismus.

Ronde	Datum	Tijd (van – tot)
1	15 april 2021	9:40-10:10
2	7 mei 2021	13:30-14:00

Zowel nestindicatieve waarnemingen als waarnemingen van (territoriale) vogels in geschikt broedbiotoop zijn op locatie gekarteerd. De waarnemingen zijn zoveel als mogelijk gekarteerd op de daadwerkelijke nestplaatsen van de Huismussen. Indien mogelijk werd gewacht met het stippen tot vogels op of nabij de daadwerkelijke nestplaats aanwezig waren (veelal op dakgoten, op pannendaken, naast dakkapellen e.d.).

De stippen per ronde zijn beide gebruikt om kaarten te maken van de verblijfplaatsen van Huismussen. Na afloop zijn de ronde stippen geïnterpreteerd en handmatig geclusterd en is het aantal territoria bepaald. Hierbij is tussen nest-indicerende waarnemingen (in verband met kans op ondertellen) een kleinere fusieafstand (ongeveer 25 meter) genomen dan de vaste fusieafstand (100 meter) zoals bij de BMP methode van SOVON wordt gehanteerd.

Bij territorium-indicerende waarnemingen is wel de vaste fusie-afstand van SOVON (100 meter) aangehouden.

Ook tijdens andere onderzoeken, zoals naar kleine marterachtigen en vleermuizen is gelet op de aanwezigheid van Huismussen.

2.2 Grondgebonden zoogdieren

Alleen zoogdiersoorten die onder de wet natuurbescherming zijn beschermd, zijn geïnventariseerd. Het betreft in dit geval de Wezel en Hermelijn. De Hermelijn komt in de omgeving van het plangebied voor (NDFF 2011-2021, zie WYTEMA, 2020).

2.2.1 Kleine marterachtigen

Het doel van het onderzoek is om de aanwezigheid en de gebruiksfunctie van kleine marterachtigen in het plangebied vast te stellen. Het onderzoek is uitgevoerd conform het DOCUMENT WEZEL, HERMELIJN EN BUNZING BESCHERMD IN NOORD-HOLLAND. Het onderzoek richt zich op het voorkomen van Wezel en Hermelijn.

Tijdens de veldbezoeken in het plangebied gericht gezocht naar sporen die duiden op de aanwezigheid van marterachtigen zoals latrines, prooiresten en uitwerpselen. Met deze aanvullende waarnemingen kan mogelijk een beter beeld worden verkregen van de aanwezigheid en het terreingebruik door marterachtigen. Daarnaast is tijdens andere inventarisatieronden, bijvoorbeeld ten behoeve van broedvogels eveneens gelet op martersporen.

Om een beeld te krijgen van de aanwezigheid en de verspreiding van Hermelijn en Wezel is bij de inventarisatie gebruik gemaakt van sporenbuizen en een cameraval. In totaal zijn er vier sporenbuizen en één cameraval gebruikt bij dit onderzoek.

Tabel 2.
Datums uitzetten en controleren van het vangmateriaal.

Cameraval en sporenbuizen	
Uitzet materialen	27-juli-2021
Controle	16-aug-2021
Ophalen materialen	3-sept-2021

Er zijn drie bezoeken afgelegd aan het gebied. Tijdens het eerste bezoek worden de onderzoeksmaterialen uitgezet. Hierbij wordt uiteraard gelet op locaties met de hoogste trefkans. Deze wordt bepaald op grond van de aanwezige biotopen, dekking, eventuele passagepunten (wissels), foerageergebieden etc.

Een kaart met de locaties van de uitgezette onderzoeksmaterialen in het plangebied is opgenomen in Bijlage 1. Het betreft 4 sporenbuizen en een cameraval.

Een tweede bezoek is ingezet ter controle van de gebruikte materialen tijdens het onderzoek. Dit biedt de mogelijkheid om, indien nodig, sporenbuizen te voorzien van nieuw sporenpapier en camera's bij te stellen of te voorzien van nieuwe batterijen of geheugenkaartjes kan worden ingegrepen. Eventueel kan er ook ingegrepen worden als de sensor te vaak loos geactiveerd wordt door bijvoorbeeld zonlicht, schaduwen en bewegende vegetatie.

Tijdens het derde bezoek wordt het materiaal opgehaald, waarna het beeldmateriaal en de prentenplaten wordt geanalyseerd.

In Tabel 2 staan de startdatum, controledatum en einddatum van het onderzoek. Het materiaal heeft in totaal 37 dagen, ruim vier weken uitgestaan in het veld.

<u>Cameraval</u>
De cameravallen zijn voorzien van een sensor die reageert op de combinatie van warmte en beweging. Als een warmbloedig dier (bijvoorbeeld een zoogdier of vogel) voor de camera beweegt, begint deze met opnemen. Overdag zijn de beelden in kleur, en 's-nachts of bij te weinig licht schakelt de camera automatisch over naar een infrarood beeld. De camera maakt hierbij geen geluid en de infrarood lampjes zijn niet te zien door de dieren, waardoor de dieren niet afgeschrikt kunnen worden. De dieren blijven zich daarom natuurlijk gedragen. Als lokmiddel is visolie gebruikt.

Een sporenbuis in het veld (links). Een cameraval in het veld (rechts) (archieffoto's G&G).

Na minimaal vier weken wordt de cameraval verwijderd en worden de geheugenkaartjes uitgelezen. Het is ook mogelijk dat hiermee andere (zoog)dieren worden opgemerkt.

Sporenbuizen
De sporenbuis is een pvc-buis van 8 of 10 cm in diameter. Deze zijn vooral bedoeld om prenten van kleine marterachtigen Wezel en Hermelijn waar te nemen. In de sporenbuis ligt een plankje met in het midden een stempelkussen met inkt. Aan weerszijden van het stempelkussen liggen witte vellen sporenpapier. De Wezel en Hermelijn zijn van nature nieuwsgierig. Ze lopen graag in de dekking op zoek naar prooidieren en onderzoeken daarbij holen. Daarbij is het dus de bedoeling dat ze door de sporenbuizen lopen en prenten achterlaten.

2.3 Vleermuizen

Alle soorten vleermuizen zijn beschermd krachtens de Wnb onder het regime van de Habitatrichtlijn.

Het doel van het onderzoek is om de aanwezigheid en de verspreiding van vleermuizen in het plangebied in kaart te brengen. Het onderzoek is uitgevoerd aan de hand van de richtlijnen uit het protocol voor vleermuisinventarisaties, zoals dat is opgesteld door het Vleermuisvakberaad (VLEERMUISVAKBERAAD, 2020).

Voorafgaand aan het onderzoek is op grond van uitgevoerde ecologische quickscan, de aanwezige biotopen of bekende voorkomens nagegaan welke vleermuissoorten redelijkerwijs of mogelijk te verwachten zijn binnen het onderzoeksgebied. Het onderzoek is op grond daarvan in dit geval met name gericht op de algemenere gebouw bewonende soorten Gewone dwergvleermuis, Ruige dwergvleermuis en Laatvlieger.

Uiteraard is ook op andere soorten gelet tijdens het onderzoek in het plangebied en zijn eventueel bezoekrondes en/of bezoektijden tussentijds aangepast aan bevindingen tijdens het veldwerk. Bij het aantreffen van ‘bijzondere’ soorten zoals bijvoorbeeld Meervleermuis, Gewone grootoorvleermuis, Watervleermuis en Baardvleermuis, die mogelijk het plangebied gebruiken als verblijfplaats, worden rondes en rondetijden aangepast of worden extra rondes ingepland.

2.3.1 Veldbezoeken

Door middel van veldwerk zijn de daadwerkelijke aanwezigheid en verspreiding van vleermuizen in het plangebied onderzocht. Er zijn vijf bezoeken volbracht in de periode mei tot en met september 2021. Het aantal bezoeken is op voorhand op grond van potentie van verwachte soorten en gebruiksfuncties bepaald. Bij onverwachte of

afwijkende waarnemingen of grotere en bijzondere verblijfplaatsen wordt altijd een extra veldbezoek ingepland.

Het plangebied kan door vleermuizen op verschillende manieren worden gebruikt, bijvoorbeeld als verblijfplaats, als (onderdeel van) een vliegroute of als foerageergebied. Deze gebiedsfuncties zijn tijdens het veldwerk onderzocht.

Tijdens een veldverkenning (tijdens de quickscan of tijdens de eerste ronde of rondes) zijn relevante elementen zoals bijvoorbeeld begroeiing en randen daarvan, holtes in bomen, aanwezige lijnvormige beplanting en wateren in beeld gebracht en zijn delen van bebouwing nader op potentie beoordeeld (gaten, spleten, donkere delen).

Bij dit onderzoek en tijdens alle bezoekrondes is met behulp van een sterke zaklamp bij inspecteerbare delen van het plangebied en bij mogelijke verblijfplaatsen gezocht naar sporen van gebruik zoals keutels op verhardingen, poepstrepen bij gaten, vraatresten.

Tijdens alle veldbezoeken is gekeken naar aanwezige vliegroutes en foerageergebieden in het plangebied. Deze gebruiksfuncties zijn vooral te verwachten in luwe delen van het plangebied en langs lijnvormige landschapselementen.

Tabel 3.
Overzicht van de veldbezoeken ten behoeve van het vleermuisonderzoek in plangebied Zeddeweg 2 in 2021 per ronde ("KZ" = kraamkolonie- en zomerverblijfronde en "P" = paarverblijfronde).

Ronde / Datum	Tijd	Duur	Weersomstandigheden	Opzet
KZ1 9 mei	21:20-23:20	2 uur	Z 3 bft , 17,3 °C , 7 /8	avondbezoek kraamkolonies, zomerverblijven, terreingebruik
KZ2 25 mei	03:30-05:30	2 uur	ZW 4 bft , 10,5 °C , 8 /8	ochtendbezoek kraamkolonies, zomerverblijven, terreingebruik
KZ3 21 juni	22:10-00:10	2 uur	N 3 bft , 13,8 °C , 8 /8	avondbezoek kraamverblijven, zomerverblijven, terreingebruik
P1 7 sept	23:00-01:00	2 uur	O 2 bft , 19,5 °C , 7 /8	middernacht/avondbezoek paarverblijven, zwermactiviteit, terreingebruik
P2 28 sept	21:00-23:00	2 uur	Z 3 bft , 14,4 °C , 5 /8	avondbezoek paarverblijven, zwermactiviteit, terreingebruik

Het terreingebruik door vleermuizen is op grond van de veldverkenning ’s nachts nader onderzocht door middel van langzaam surveilleren en posten met gebruik van batdetectors (beschikbare modellen Pettersson 240x en Echo Meter Touch Pro). Op de onderzoek locatie was altijd visuele- en audioweergave van de opgevangen pulsen mogelijk en er was altijd de mogelijkheid geluiden en/of pulsen op te nemen met opnameapparatuur (Echo Meter Touch Pro).

De eerste drie kraam-zomer (KZ1 t/m KZ3) bezoeken aan het begin van de zomer zijn met name gericht geweest op het in kaart brengen van uitvliegen en zwermactiviteit bij kraam- of zomerverblijven. Zwermactiviteit treedt met name aan het einde van de nacht op en wordt onderzocht door op kansrijke plekken te posten en/of door rustig door het plangebied surveilleren. Bij een avondbezoek wordt gepost op kansrijke plekken (uitvlieggaten). De avondrondes zijn vooral ingezet om de activiteit van Laatvlieger te kunnen volgen.

De laatste twee bezoeken (P1 en P2) zijn vooral gericht geweest op het vaststellen van paarverblijven en baltsactiviteit. De P1 ronde eind begin september is om rond ingezet om baltsactiviteit van Ruige dwergvleermuis later in de nacht in beeld te brengen. Deze P1 ronde is tevens laat ingezet om middernachtelijke zwermactiviteit van Gewone dwergvleermuis vast te kunnen stellen. Deze zwermactiviteit vormt een sterke aanwijzing voor de aanwezigheid van een winterverblijf.Vanwege de geringe grootte van het object en het beperkte aantal potentieel geschikte plekken en de positie daarvan voor verblijfsgebruik van vleermuizen, is de inventarisatie uitgevoerd door één persoon.

Tijdens de veldbezoeken was geen sprake van substantiële neerslag, werd er niet geïnventariseerd bij een windkracht hoger dan 4 Bft of bij een te lage temperatuur.

Voor een overzicht met informatie van de veldbezoeken zie Tabel 3.

2.3.2 Relatie met het vleermuisprotocol

Het vleermuisprotocol is een richtlijn op grond waarvan het onderzoek zo goed mogelijk is uitgevoerd. Dit betekent dat op grond van aanwezige biotopen en potenties in het onderzochte plangebied de uiteindelijke onderzoeksopzet is gemaakt. In het geval van het besproken gebied zijn de hieronder genoemde keuzes gemaakt om de resultaten te optimaliseren.

De bebouwing binnen het plangebied is laag, wordt onregelmatig verwarmd en heeft weinig bufferende capaciteit ten aanzien van warmte. Daarom worden geen bijzondere constante en koele microklimaten verwacht ten aanzien van warmte en vocht en is de bebouwing naar verwachting niet geschikt als (massa)winterverblijf

voor Gewone dwergvleermuis. Het middernachtzwermen van deze soort wordt daarom niet op voorhand verwacht.

Omdat bovenstaande slechts een inschatting betreft en (massa-) winterverblijf als een belangrijke vast te stellen gebruiksfunctie wordt gezien, is hiernaar tijdens één ronde toch optimaal onderzoek gedaan. Door deze laat uitgevoerde bezoekronde wordt tevens ondervangen dat baltsactiviteit op verschillende momenten in de nacht wisselende intensiteit kan hebben en het plangebied op meerdere momenten in de nacht hierop werd onderzocht.

In de andere (najaars-)ronde(s) is ook op nachtelijk zwermgedrag gelet, bij (grote) winterverblijven is dit gedrag ook eerder in de nacht waarneembaar en kan dit gedurende langere tijd doorgaan (tot ver in september).

Nachtelijk onderzoek naar vleermuizen met behulp van een batdetector.

3 Resultaten broedvogels

3.1 Huismus

In het plangebied werden geen Huismussen waargenomen. In de omgeving werden ook in het geheel geen waarnemingen gedaan van aanwezige Huismussen.

Omdat de soort ontbreekt in het plangebied en de omgeving daarvan, is geen aparte verspreidingskaart gemaakt.

4 Resultaten Grondgebonden zoogdieren

4.1 Kleine marterachtigen (Wezel en Hermelijn)

In het plangebied of de omgeving daarvan, werden in het geheel geen waarnemingen gedaan van aanwezige kleine marterachtigen.

In Tabel 4 staan de verschillende waargenomen diersoorten.

Tabel 4.
Tabel met vastgelegde soorten tijdens het onderzoek.

	sporenbuizen	camera
Zoogdieren:		
muis onbekend	ja	nee
Vogels:		
Zwarte kraai	nee	ja
Overig:		
Mens	nee	ja
Atalanta (dagvlinder)	nee	ja

De resultaten uit de vier sporenbuizen laten alleen prenten zien van muizen. Er zijn geen prenten van kleine marterachtigen aangetroffen.

In de sporenbuizen 2, 3 en 4 zijn prenten van muizen aangetroffen. Sporenbuis 1 had geen prenten op het sporenpapier.

Omdat de Wezel en Hermelijn ontbreken in het plangebied, is geen aparte verspreidingskaart gemaakt.

De Atalanta (vlinder) op een beeld op de cameraval tijdens het onderzoek.

5 Resultaten vleermuizen

In plangebied Zeddeweg 2 is één soort vleermuis vastgesteld. In Tabel 5 staan de aangetroffen soorten.

De relevante verspreidingskaarten van de aangetroffen vleermuizen staan in Bijlage 1.

Tabel 5.
Vastgestelde soorten vleermuizen met bijbehorende indicatie van de aantallen en gebruiksfuncties in plangebied Zeddeweg 2 in 2021.

Soort	Aantal (indicatie)	Verblijf	Balts in vlucht	Foeragerend	Vliegroute
Gewone dwergvleermuis	enkele	geen	nee	ja	nee

Er werden langsvliegende en foeragerende exemplaren vleermuizen waargenomen. Verblijfplaatsen in bomen of gebouwen zijn niet vastgesteld.

Per soort wordt hieronder het voorkomen van de aangetroffen vleermuizen in het plangebied kort toegelicht en wordt de leefwijze van de waargenomen vleermuizen in Nederland geschetst.

5.1 Gewone dwergvleermuis

In plangebied Zeddeweg 2 werd de Gewone dwergvleermuis een aantal keer aangetroffen. De dichtheden en aantallen vleermuizen lagen relatief laag. Er werden in het geheel geen gebouwgerichte activiteiten van vleermuizen waargenomen.

De omliggende begroeiing in en net buiten het plangebied werd gedurende een aantal rondes van het onderzoek gebruikt door foeragerende vleermuizen. De dieren waren meestal slechts korte tijd aanwezig.

Gezien de mogelijkheden om te foerageren buiten het plangebied en de grootte van het plangebied ten opzichte van (geschiktere) gebieden daarbuiten, is het plangebied wat betreft foerageergebied geen ‘essentieel’ deel van het leefgebied van Gewone dwergvleermuizen.

Er werden geen bijzondere gerichte verplaatsingen opgemerkt van Gewone dwergvleermuizen die zouden kunnen wijzen op een belangrijke vliegroute.

Vanwege het beperkte gebruik van het plangebied en omdat geen waarnemingen werden gedaan die duiden op belangrijk binding van

de soort aan het plangebied, is geen aparte verspreidingskaart opgenomen.

Algemeen
De Gewone dwergvleermuis is de meest verspreide en talrijkste vleermuissoort in Nederland. Deze soort wordt beschouwd als hoofdzakelijk gebouw bewonend. Gedurende het hele jaar worden vooral van buiten toegankelijke spouwmuren en besloten ruimtes achter betimmeringen en daklijsten gebruikt.

Nachtelijk zwermgedrag rond een verblijfplaats in voorjaar en zomer duidt op de aanwezigheid van (kraam)kolonies.

Door de verborgen leefwijze gedurende de winterperiode zijn overwinterende dieren, die zich dan meestal in kleinere groepen ophouden, vaak onvindbaar. Een sterke aanwijzing voor dergelijke winterverblijven is het voorkomen van zogenaamde middernacht-zwermactiviteit in de periode half juli – augustus.

Daarnaast is gedurende de baltsperiode in de nazomer en herfst sprake van paargezelschappen die rond paarverblijfplaatsen kunnen worden waargenomen. Baltsende mannetjes worden ook vaak vliegend waargenomen en zijn dan vaak niet direct aan een paarverblijfplaats te koppelen.

Foerageergebieden bevinden zich overwegend in besloten tot halfopen landschap binnen enkele kilometers van de (zomer)-verblijven. Het foerageergebied wordt via vaste en veelal beschutte vliegroute.

6 Effectbeoordeling en maatregelen

De aanwezigheid van vogelsoorten met jaarrond beschermde nesten, grondgebonden zoogdieren of vleermuizen nabij en binnen het plangebied kan van invloed zijn op de verdere procedure. De effecten die kunnen optreden bij de geplande werkzaamheden worden beschreven. Voorts zal worden aangegeven welke maatregelen kunnen worden genomen om effecten te voorkomen of te minimaliseren.

6.1 Huismus

Er zijn geen Huismussen waargenomen in of bij de bebouwing van het plangebied. Er waren geen nestplaatsen aanwezig. Ook in de omgeving zijn geen broedende Huismussen vastgesteld. Er kunnen daarom geen negatieve gevolgen zijn door de plannen voor de Huismus.

6.2 Kleine Marterachtigen (Hermelijn en Wezel)

Er zijn geen waarnemingen gedaan van kleine marterachtigen binnen het plangebied. Er zijn geen negatieve effecten op kleine marterachtigen als Hermelijn en Wezel te verwachten.

6.3 Vleermuizen

Verblijfplaatsen
Er zijn tijdens de inventarisaties geen verblijfplaatsen van vleermuizen aangetroffen, er zijn geen negatieve effecten van de ingreep op verblijvende vleermuizen mogelijk.

Foerageergebied
Het foerageergebied binnen het plangebied maakt slechts een klein deel uit van een veel groter foerageergebied en is geen ‘essentieel’ deel van het leefgebied. De vleermuizen kunnen derhalve uitwijken.

De aanwezige foeragerende vleermuizen in het plangebied worden door de werkzaamheden, die beperkt zijn tot de bebouwing, niet in betekenende mate beïnvloed.

6.4 Overige broedvogels

In het plangebied zijn geen vogelsoorten met jaarrond beschermde verblijfplaatsen aanwezig. Er kunnen in de bebouwing of het omliggend groen in het broedseizoen wél andere soorten broedvogels vestigen met niet-jaarrond beschermde nesten.

Dergelijke vogelnesten kunnen worden vernield bij ecologisch gevoelige werkzaamheden zoals het rooien en kappen van struiken en bomen het slopen van bebouwing, diverse graafwerkzaamheden of het verwijderen van de vegetatie-toplaag.

Men dient deze activiteiten waarbij nesten verstoord of vernield kunnen worden daarom buiten het broedseizoen plaats te doen vinden, dus niet van grofweg 15 maart tot 15 juli. Deze periode is afhankelijk van bijvoorbeeld het weer en de betrokken soorten. Als onverhoopt buiten deze periode vogels broedend aanwezig zijn, dienen werkzaamheden plaatselijk te worden uitgesteld.

Wanneer toch in het broedseizoen gewerkt gaat worden is het mogelijk – voorafgaand aan het broedseizoen of voorafgaand aan de vestiging van broedvogels – het plangebied ongeschikt te maken als (nog) geen nesten aanwezig zijn.

7 Conclusies en aanbevelingen

Tijdens de inventarisatie is één soort vleermuis aangetroffen (zie Tabel 6).

Tabel 6.
Aangetroffen beschermde soorten met vastgestelde gebruiksfuncties in Zeddeweg 2 in 2021.

Vogels					
	Aanwezig	**Verblijf**	**Essentieel leefgebied**		
Huismus	nee	nee	nee		
Vleermuizen					
	Verblijf	**Foerageer-gebied**	**Essentieel foerageer-gebied**	**vliegroute**	**Essentiële vliegroute**
Gewone dwergvleermuis	nee	ja	nee	nee	nee
Kleine marterachtigen					
	Aanwezig	**Verblijf**	**Essentieel leefgebied**		
Wezel	nee	nee	nee		
Hermelijn	nee	nee	nee		

- In het plangebied komen geen jaarrond beschermde verblijfplaats- en van vogels voor. In het plangebied kunnen wél broedvogels met niet-jaarrond beschermde nesten voorkomen. Voor de verwachte aanwezige broedvogels dienen werkzaamheden waarbij nesten vernield of verstoord kunnen worden, buiten het broedseizoen plaats te vinden. Een ontheffing is voor broedvogels dan niet nodig. Het broedseizoen duurt ruwweg van half maart tot half juli.
- In het plangebied zijn alleen langsvliegende en foeragerende vleermuizen waargenomen.
- Verblijfplaatsen van vleermuizen konden niet worden vastgesteld in het plangebied.
- Het foerageergebied voor vleermuizen binnen het plangebied maakt slechts een klein deel uit van een veel groter foerageergebied en is geen ‘essentieel’ deel van het leefgebied. De vleermuizen kunnen derhalve uitwijken.
- Vanwege het ontbreken van verblijfplaatsen van vleermuizen en/of andere beschermde soorten en gebruiksfuncties die in betekenende mate worden aangetast, is het niet nodig ontheffing aan te vragen in het kader van Wnb.
- Voor overige aanwezige soorten geldt onverminderd de zorgplicht (zie Bijlage 2.1.1).

- Als daarnaast gewerkt wordt conform de gestelde beperkingen en restricties in de eerder uitgevoerde ecologische quickscan (WYTEMA, 2020), worden bij uitvoer van de plannen geen belangrijke negatieve effecten verwacht voor beschermde soorten.

8 Aanbevolen en geraadpleegde literatuur

BARATAUD, M., Y. TUPINIER, H. LIMPENS & A C. BETAIN, 2015. *Acoustic Ecology of European Bats. Biotope editions, Publications scientifiques du muséum*. ISBN 9782366621440.

BEUSEKOM, R. VAN, HUIGEN P., HUSTINGS F., DE PATER, K. & THISSEN J. (RED.), 2005. *Rode Lijst van Nederlandse broedvogels.* Tirion uitgevers B.V., Baarn.

BIJLSMA, R.G., HUSTINGS F. & C.J. CAMPHUYSEN, 2001. *Algemene en schaarse vogels van Nederland (Avifauna van Nederland 2).* GMB Uitgeverij/KNNV Uitgeverij, Haarlem/Utrecht.

BRIGGS, B. & D. KING, 1998. *The Bat Detective. A fieldguide for bat detection.* Stag Electronics, West Sussex.

BROEKHUIZEN, S., B. HOEKSTRA, V. VAN LAAR, C. SMEENK & J.B.M. THISSEN (RED.), 1992. *Atlas van de Nederlandse zoogdieren.* 3e herziene druk. KNNV Uitgeverij, Utrecht.

DIETZ, C., A. KIEFFER, 2017. *Veldgids Vleermuizen van Europa.* KNNV Uitgeverij. Zeist.

DIJK A.J. VAN & A. BOELE, 2011. *Handleiding SOVON Broedvogel-onderzoek.* SOVON Vogelonderzoek Nederland, Nijmegen.

GRIMMBERGER, E., 2001. *Gids van de Vleermuizen van Europa.* Tirion uitgevers B.V., Baarn.

HUSTINGS F., BORGGREVE C., VAN TURNHOUT C. & THISSEN J. 2004. *Basisrapport voor de Rode Lijst Vogels volgens Nederlandse en IUCN-criteria*. SOVON-onderzoeksrapport 2004/13. SOVON Vogelonderzoek Nederland, Beek-Ubbergen.

KAPTEYN, K., 1995. *Vleermuizen in het landschap. Over hun ecologie, gedrag en verspreiding.* Provincie Noord-Holland, Noordhollandse Zoogdierstudiegroep, Het Noordhollands Land-schap, Haarlem.

LIMPENS, H., K. MOSTERT & W. BONGERS (RED.), 1997. *Atlas van de Nederlandse vleermuizen: onderzoek naar verspreiding en ecologie.* KNNV Uitgeverij, Utrecht.

SIERDSEMA, HENK, 1995. *Broedvogels en beheer. Het gebruik van broedvogelgegevens in het beheer van bos- en natuurterreinen*. SOVON-onderzoeksrapport 1995/04. Staatsbosbeheerrapport 1995-1.

SOVON VOGELONDERZOEK NEDERLAND, 2002. *Atlas van de Nederlandse Broedvogels 1998-2000. – Nederlandse Fauna 5.* Nationaal Natuurhistorisch Museum Naturalis, KNNV uitgeverij & European Invertebrate Survey – Nederland, Leiden.

TWISK, P., A. VAN DIEPENBEEK & J.P. BEKKER, 2009. *Veldgids Europese zoogdieren*. KNNV Uitgeverij, Utrecht.

VLEERMUISVAKBERAAD NETWERK GROENE BUREAUS, ZOOGDIERVERENIGING. *Vleermuisprotocol 2021*. www.netwerkgroenebureaus.nl en www.zoogdiervereniging.nl.

WISMEIJER, H., 2002. *Zoogdieren van Europa.* ANWB bv/ TIRION Uitgevers bv, Baarn.

WYTEMA, S., 2020. *Zeddeweg 2 te Volendam*. G&G-rapport QS2020-206. Van der Goes en Groot, Alkmaar.

9 Bijlagen

Bijlage 1 **Valmateriaal kleine marterachtigen**
Bijlage 2 **Huidige natuurwetgeving**

Bijlage 1 Valmateriaal kleine marterachtigen

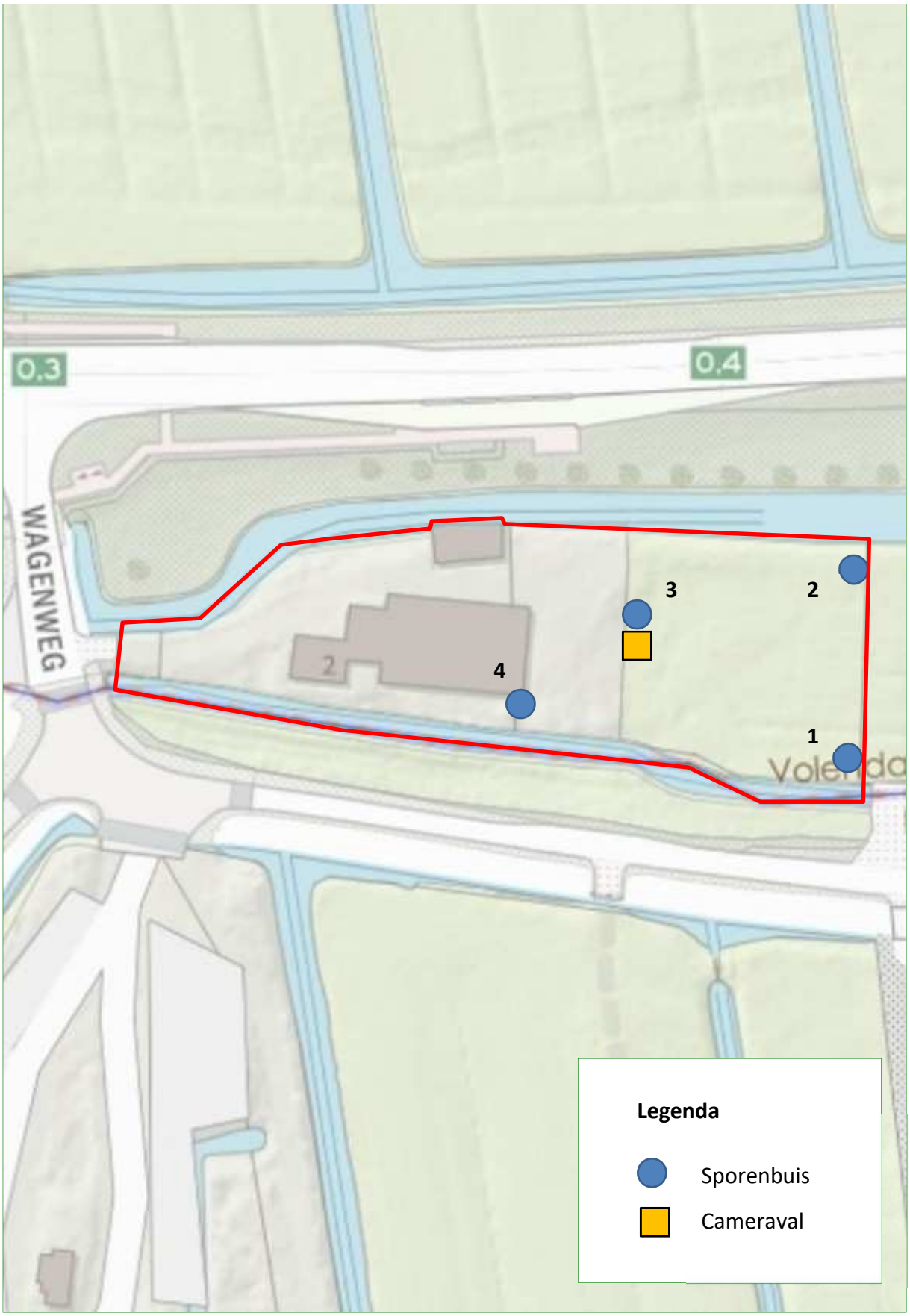

Bijlage 2 Huidige natuurwetgeving

Bijlage 2.1 Wet Natuurbescherming (Wnb)

De Wet Natuurbescherming (Wnb) is het nationale wettelijke kader waarin de Flora- en faunawet, de Natuurbeschermingswet 1998 en de Boswet zijn samengevoegd.

In de Wnb is zowel de soortbescherming van wilde flora en fauna geregeld als de gebiedsbescherming die veelal voortkomt uit bepalingen van de Europese Habitatrichtlijn en Vogelrichtlijn.

De provincies zijn, op enkele uitzonderingen na, het bevoegd gezag van de wet. De provincies organiseren de ontheffingsverlening en handhaving.

Bijlage 2.1.1 Zorgplicht

Een belangrijke bepaling van de Wnb is de zorgplicht die stelt dat "een ieder die weet of redelijkerwijs kan vermoeden dat door zijn handelen of nalaten nadelige gevolgen voor een Natura 2000-gebied, een bijzonder nationaal natuurgebied of voor in het wild levende dieren en planten kunnen worden veroorzaakt, verplicht is dergelijk handelen achterwege te laten voor zover zulks in redelijkheid kan worden gevergd, dan wel alle maatregelen te nemen die redelijkerwijs van hem kunnen worden gevergd teneinde die gevolgen te voorkomen of, voor zover die gevolgen niet kunnen worden voorkomen, deze zoveel mogelijk te beperken of ongedaan te maken."

Bijlage 2.2 Soortbescherming

Bijlage 2.2.1 Categorieën

Onder de Wnb wordt een aantal soorten planten en dieren beschermd. Er zijn vier categorieën met beschermde soorten. Twee categorieën bevatten de soorten die respectievelijk zijn beschermd onder de Europese Habitatrichtlijn en soorten genoemd in de Europese Vogelrichtlijn.

Naast deze Europees beschermde soorten heeft de wetgever nog een extra categorie soorten toegevoegd, de 'andere soorten'.

Per provincie is conform artikel 3.11 nog een vierde categorie opgesteld, die van de 'vrijgestelde soorten'. Alleen soorten uit de derde categorie kunnen worden vrijgesteld. Voor deze soorten geldt een vrijstelling van ontheffingsplicht bij het overtreden van de verbodsbepalingen (zie Bijlage 2.2.2) bij ruimtelijke ontwikkeling en inrichting en bestendig beheer. De lijst van vrijgestelde soorten kan per provincie variëren en is te vinden in Tabel 7.

Daarnaast zijn Bosmuis, Veldmuis en Huisspitsmuis in of op gebouwen of daarbij behorende erven in alle gevallen vrijgesteld van de genoemde verboden in artikel 3.10.

Tabel 7.
Vrijgestelde soorten per provincie.
Rood=niet vrijgesteld.

	DR	FL	FR	GL	GR	L	NB	NH	OV	UT	ZH	ZL
Zoogdieren												
Aardmuis	+	+	+	+	+	+	+	+	+	+	+	+
Bosmuis*	+	+	+	+	+	+	+	+	+	+	+	+
Bunzing	+	+	+		+	+				+	+	+
Dwergmuis	+	+	+	+	+	+	+	+	+	+	+	+
Dwergspitsmuis	+	+	+	+	+	+	+	+	+	+	+	+
Eekhoorn						+[1]						
Egel	+	+	+	+	+	+	+	+		+	+	+
Gewone bosspitsmuis	+	+	+	+	+	+	+	+	+	+	+	+
Haas	+	+	+	+	+	+	+	+	+	+	+	+
Hermelijn	+	+	+		+	+				+	+	
Huisspitsmuis*	+	+	+	+	+	+	+	+	+	+	+	+
Konijn	+	+	+	+	+	+	+	+	+	+	+	+
Ondergrondse woelmuis	+	+	+	+	+	+	+	+	+	+	+	
Ree	+	+	+	+	+	+	+	+	+	+	+	+
Rosse woelmuis	+	+	+	+	+	+	+	+	+	+	+	+
Steenmarter						+[2]						
Tweekleurige bosspitsmuis	+	+	+	+	+	+	+	+	+	+	+	+
Veldmuis	+	+	+	+	+	+	+	+	+	+	+	+
Vos	+	+	+	+	+	+	+	+	+	+	+	+
Wezel	+	+	+		+	+				+	+	
Wild zwijn							+					
Woelrat	+	+	+	+	+	+	+	+	+	+	+	+
Amfibieën en reptielen												
Bruine Kikker	+	+	+	+	+	+	+	+	+	+	+	+
Gewone pad	+	+	+	+	+	+	+	+	+	+	+	+
Hazelworm						+[3]						
Kleine watersalamander	+	+	+	+	+	+	+	+	+	+	+	+
Levendbarende hagedis						+[4]						
Meerkikker	+	+	+	+	+	+	+	+	+	+	+	+
Bastaardkikker	+	+	+	+	+	+	+	+	+	+	+	+

*: algemene vrijstelling wanneer soorten zich in/op gebouwen en bijhorende erven bevinden

+1:geldt in de periode maart-april en juli t/m november

+2:geldt in de periode 15 augustus t/m februari

+3:geldt in de periode juli t/m september

+4:geldt in de periode 15 augustus t/m 15 oktober

Bijlage 2.2.2 Verbodsbepalingen

De Wnb bepaalt conform artikel 3.1, 3.5 & 3.10 dat de volgende zaken verboden zijn:

1. Het is verboden opzettelijk van nature in Nederland in het wild levende dieren voorkomend in de Habitatrichtlijn, vogels genoemd in de Vogelrichtlijn en aangewezen 'andere soorten' opzettelijk te doden of te vangen[1]

2. Het is verboden dieren voorkomend in de Habitatrichtlijn opzettelijk te verstoren.

2. Het is verboden opzettelijk nesten, rustplaatsen en eieren van hierboven genoemde soorten te vernielen of te beschadigen of nesten of eieren van vogels weg te nemen.

4. Het is verboden vogels als bedoeld in het eerste punt opzettelijk te verstoren als deze verstoring van wezenlijke invloed is op de staat van instandhouding van de desbetreffende vogelsoort.

5. Het is verboden planten van soorten genoemd in de Habitatrichtlijn (bijlage IV, Bijlage 1 Verdrag van Bern) of als 'andere soorten' (Bijlage B bij de wet) in hun natuurlijke verspreidingsgebied opzettelijk te plukken en te verzamelen, af te snijden, te ontwortelen of te vernielen.

Bijlage 2.2.3 Ontheffingsmogelijkheid

Ruimtelijke ontwikkeling en (her)inrichting zoals het slopen, renoveren of bouwen van woningen, het dempen van wateren of het aanleggen bedrijventerreinen, kan beschadiging of vernieling tot gevolg hebben van de voortplantings- en rustplaatsen van de in het gebied voorkomende (beschermde) soorten. Dit hangt af van de fysieke uitvoering daarvan en de periode waarin het project plaatsvindt. In bepaalde gevallen moet dan ontheffing voor de Wnb verkregen worden.

Als er beschermde soorten (zie Bijlage 2.2.1) voorkomen die niet zijn vrijgesteld én verbodsbepalingen (zie Bijlage 2.2.2) worden overtreden, dan is ontheffing vereist of moet, indien mogelijk, conform art. 3.31 gewerkt worden met een door het Ministerie van EZ goedgekeurde gedragscode.

De vraag of de ontheffing kan worden verleend zal worden beoordeeld door het bevoegde gezag (veelal de provincie waarin het plangebied is gelegen). Belangrijk daarbij is de vraag in hoeverre schade optreedt, of de gunstige staat van instandhouding van de

[1] *Het betreft soorten als bedoeld in artikel 1 van de Vogelrichtlijn, soorten genoemd in bijlage IV bij de Habitatrichtlijn, bijlage II bij het Verdrag van Bern of bijlage I bij het Verdrag van Bonn in hun natuurlijke verspreidingsgebied. Alsmede andere soorten, genoemd in bijlage, onderdeel A, bij de wet.*

betrokken soort(en) in gevaar komt en of er bevredigende alternatieven voorhanden zijn voor de ingreep of de locatie daarvan.

Bijlage 2.2.4 Wettelijk belang

Per categorie is het bij het al dan niet verkrijgen van een ontheffing belangrijk wat het belang is van het uit te voeren plan en de te verkrijgen ontheffing. Als schade niet te voorkomen is, dient één van de onderstaande wettelijke belangen van toepassing te zijn:

Soorten van de Vogelrichtlijn
Ontheffing is nodig:
- ♣ in het belang van de volksgezondheid of openbare veiligheid.
- ♣ in het belang van de veiligheid van het luchtverkeer.
- ♣ ter bescherming van flora en fauna.

Soorten van de Habitatrichtlijn
Ontheffing is nodig:
- ♣ ter bescherming van flora en fauna.
- ♣ in het belang van de volksgezondheid, openbare veiligheid of andere dwingende redenen van groot openbaar belang met inbegrip van redenen van sociale of economische aard en met inbegrip van voor het milieu wezenlijk gunstige effecten.

Andere soorten
Ontheffing is nodig:
- ♣ ter bescherming van flora en fauna.
- ♣ in het belang van de volksgezondheid, openbare veiligheid of andere dwingende redenen van groot openbaar belang met inbegrip van redenen van sociale of economische aard en met inbegrip van voor het milieu wezenlijk gunstige effecten.
- ♣ in het kader van ruimtelijke ontwikkeling of inrichting van gebieden en het toekomstig gebruik daarvan.
- ♣ ter voorkoming van schade of overlast, met inbegrip van schade aan sportvelden, schietterreinen, industrieterreinen, kazernes, of begraafplaatsen.

Bijlage 2.2.5 Broedvogels

Voor broedvogels wordt in principe geen ontheffing verleend. Als men verstorende activiteiten buiten het broedseizoen laat plaatsvinden worden de vogels geacht te kunnen uitwijken, treedt geen schade op en is geen ontheffing noodzakelijk.

Er is een uitzondering, vogelnesten die buiten het broedseizoen in gebruik zijn vallen onder de definitie van ‘vaste rust- of verblijfplaatsen’ en zijn daarom jaarrond beschermd. Er zijn vier verschillende categorieën ‘jaarrond beschermde broedvogels’, categorie 1 t/m 4, zie kader volgende pagina.

Kader: Vogelsoorten met jaarrond beschermde nesten en bijbehorende categorie.

Soort	Categorie	Toelichting codes
Boomvalk	4	Vogelsoorten waarvan de nesten in principe jaarrond zijn beschermd met beschermingscategorie: **1** = soorten die ook buiten het broedseizoen het nest gebruiken als vaste rust- of verblijfplaats, **2** = koloniebroeders die elk broedseizoen op dezelfde plaats broeden en die daarin zeer honkvast zijn of afhankelijk van bebouwing of biotoop, **3** = soorten die elk jaar op dezelfde plaats broeden en die daarin zeer honkvast zijn of afhankelijk van bebouwing, **4** = soorten die niet of nauwelijks zelf in staat zijn een nest te maken.
Buizerd	4	
Gierzwaluw	2	
Grote gele kwikstaart	3	
Havik	4	
Huismus	2	
Kerkuil	3	
Oehoe	3	
Ooievaar	3	
Ransuil	4	
Roek	2	
Slechtvalk	3	
Sperwer	4	
Steenuil	1	
Wespendief	4	
Zwarte wouw	4	

De lijst met vogelsoorten waarvan de nesten gedurende het hele jaar zijn beschermd is in 2009 aangepast (zie kader). **Let wel!** Bij de bescherming van een jaarrond beschermd nest of verblijf wordt zowel de verblijfplaats als de (directe) omgeving die nodig is voor het succesvol functioneren daarvan, betrokken!

Voor jaarrond beschermde soorten kan, meestal alleen buiten het broedseizoen, wél ontheffing worden aangevraagd. Een 'omgevings-check' is dan vereist. Een deskundige moet in dat geval vaststellen of de desbetreffende soort zelfstandig een vervangend nest kan vinden in de omgeving, of dat met verzachtende en/of compenserende maatregelen de functionaliteit van de voortplantings- en/of vaste rustplaats gegarandeerd kan worden. Om zeker te zijn dat geplande of genomen maatregelen hiertoe voldoende zijn, moeten deze middels een ontheffingsaanvraag worden voorgelegd aan de provincie. Als geen schade optreedt en de gunstig staat van instandhouding niet in gevaar komt, zal de aanvraag (positief) worden afgewezen. Het is uiteraard essentieel dat de (aan de provincie) voorgestelde maatregelen ook daadwerkelijk worden genomen.

Categorie 5-soorten
Er is nog een categorie met 'bijzondere' vogelsoorten (Categorie 5) Deze soorten keren (zoals ook jaarrond beschermde soorten) weliswaar vaak terug naar de plaats waar zij het jaar daarvoor hebben gebroed of de directe omgeving daarvan, maar beschikken over voldoende flexibiliteit om, als de broedplaats verloren is gegaan, zich elders te vestigen. Van deze soorten zijn de verblijfplaatsen alleen dan beschermd als 'zwaarwegende feiten of ecologische omstandigheden dat rechtvaardigen'.

Bijlage 2.2.6 Gedragscodes

Indien men in het bezit is van een door de minister van EZ goed-gekeurde gedragscode hoeft bij werkzaamheden in het kader van

natuurbeheer, van bestendig beheer of onderhoud, van bestendig gebruik en van ruimtelijke ontwikkeling of inrichting voor Vogelsoorten (artikel 3.1), Habitatrichtlijnsoorten (artikel 3.5) en andere soorten (artikel 3.10) geen ontheffing te worden aangevraagd, mits aantoonbaar wordt gewerkt met deze gedragscode (artikel 3.31). De bewijslast dat correct is en wordt gehandeld volgens de gevolgde gedragscode ligt bij de initiatiefnemer.

Het is ook mogelijk te werken conform een dergelijke goedgekeurde gedragscode zonder deze zelf te hebben opgesteld. Te beïnvloeden soorten dienen dan wel in de gebruikte gedragscode te worden behandeld en er moet een belang zijn voor het project vergelijkbaar met genoemde belangen uit de VRL, HRL of de 'andere soorten'.

Bijlage 2.3 Gebiedsbescherming

De Wnb regelt de bescherming van Natura 2000-gebieden. In de Wnb (art. 1.12) wordt ook verordend dat (provinciaal) gebieden aangewezen worden binnen het Natuurnetwerk Nederland (NNN). Tevens wordt aangegeven dat provincies mogelijkheden hebben ook andere belangrijke gebieden aan te wijzen vanwege hun landschappelijke- of natuurwaarden.

Bijlage 2.3.1 Natura 2000

Nederland en andere EU-landen hebben in overleg met de Europese Commissie speciale beschermingszones aangewezen, de zogenaamde Natura 2000-gebieden. Een overzicht van Natura 2000-gebieden is te vinden op:

http://www.synbiosys.alterra.nl/natura2000/gebiedendatabase.aspx?subj=n2k&groep=0

Habitattoets
Wanneer plannen bestaan een project in of rond een Natura 2000-gebied uit te voeren, neemt de initiatiefnemer contact op met het bevoegde gezag. In principe is dit Gedeputeerde Staten van de Provincie waarin een gebied (grotendeels) ligt.

Indien negatieve effecten van een project niet kunnen worden uitgesloten, dient een toetsing te worden uitgevoerd. Als uit deze toetsing (ook wel 'Habitattoets' genoemd) blijkt dat een plan (mogelijk) significante negatieve gevolgen heeft, vindt de vergunningaanvraag plaats via een 'passende beoordeling'. Daarbij moeten ook cumulatieve effecten zijn meegenomen.

Alleen als uit de passende beoordeling met zekerheid blijkt dat geen significante gevolgen zullen optreden, of als het gaat om activiteiten met een groot openbaar belang en waarvoor geen alternatieven zijn, wordt vergunning verleend.

Als uit de 'Habitattoets' blijkt dat een activiteit negatieve gevolgen kan hebben die niet significant zijn, vindt de vergunningaanvraag plaats via een verslechterings- en verstoringstoets. Bij deze toets wordt via een uitgebreide effectbeoordeling nagegaan of activiteiten een kans met zich meebrengen op verslechtering van de natuurlijke habitats of de habitats van soorten. Het bevoegd gezag geeft een vergunning af als de verslechtering of verstoring in het licht van de instandhoudingsdoelstellingen aanvaardbaar is.

Externe werking
Belangrijk bij de bepalingen rond Natura 2000- gebieden is de 'externe werking'. Dit betekent dat ook projecten buiten het Natura 2000- netwerk met mogelijk negatieve gevolgen binnen het netwerk, getoetst moeten worden aan doelen van betrokken gebied of gebieden. Een bijzondere vorm van externe werking is de (extra) uitstoot van stikstof door een project die kan neerslaan binnen Natura 2000-gebieden en daar voor schade kan zorgen. Aangetoond moet worden dat geen negatieve gevolgen mogelijk kunnen zijn op Natura 2000-gebieden.

Bijlage 2.4 Overige gebiedsbescherming

Bijlage 2.4.1 Natuurnetwerk Nederland (NNN)

Ingrepen in gebieden die horen bij het Natuurnetwerk Nederland (voorheen Ecologische hoofdstructuur, EHS) worden in principe niet toegestaan, tenzij bijvoorbeeld uitgesloten is dat de ingreep een negatief effect heeft op het netwerk of de ingreep een groot maatschappelijk belang dient. Getoetst wordt of een ingreep van invloed is op 'wezenlijke kenmerken en waarden', het NNN kent geen toetsing op 'externe werking'. Als een ingreep wordt toegestaan, moeten eventuele nadelige gevolgen zoveel mogelijk worden voorkomen en de resterende schade moet worden gecompenseerd. Uitgangspunt bij het toestaan van ingrepen is dat netto sprake moet zijn van een versterking van het netwerk.

Bijlage 2.4.2 Overige natuurwetgeving

Naast de behandelde wetgeving zijn soms andere gebied beschermende bepalingen van kracht. Dit kunnen regionale of provinciale plannen of visies zijn die gebieden of soorten (extra) beschermen. Een voorbeeld hiervan zijn de 'weidevogelleefgebieden' van de Provincie Noord-Holland. Per plangebied zal op maat moeten worden nagegaan of dergelijke bepalingen aan de orde zijn.

Bijlage 2.5 Procedure

Als bij aanvang van een project niet uitgesloten is dat beschermde soorten voorkomen of negatieve effecten op beschermde gebieden

Figuur 2. *Stappenplan procedure ecologisch onderzoek en ontheffing*

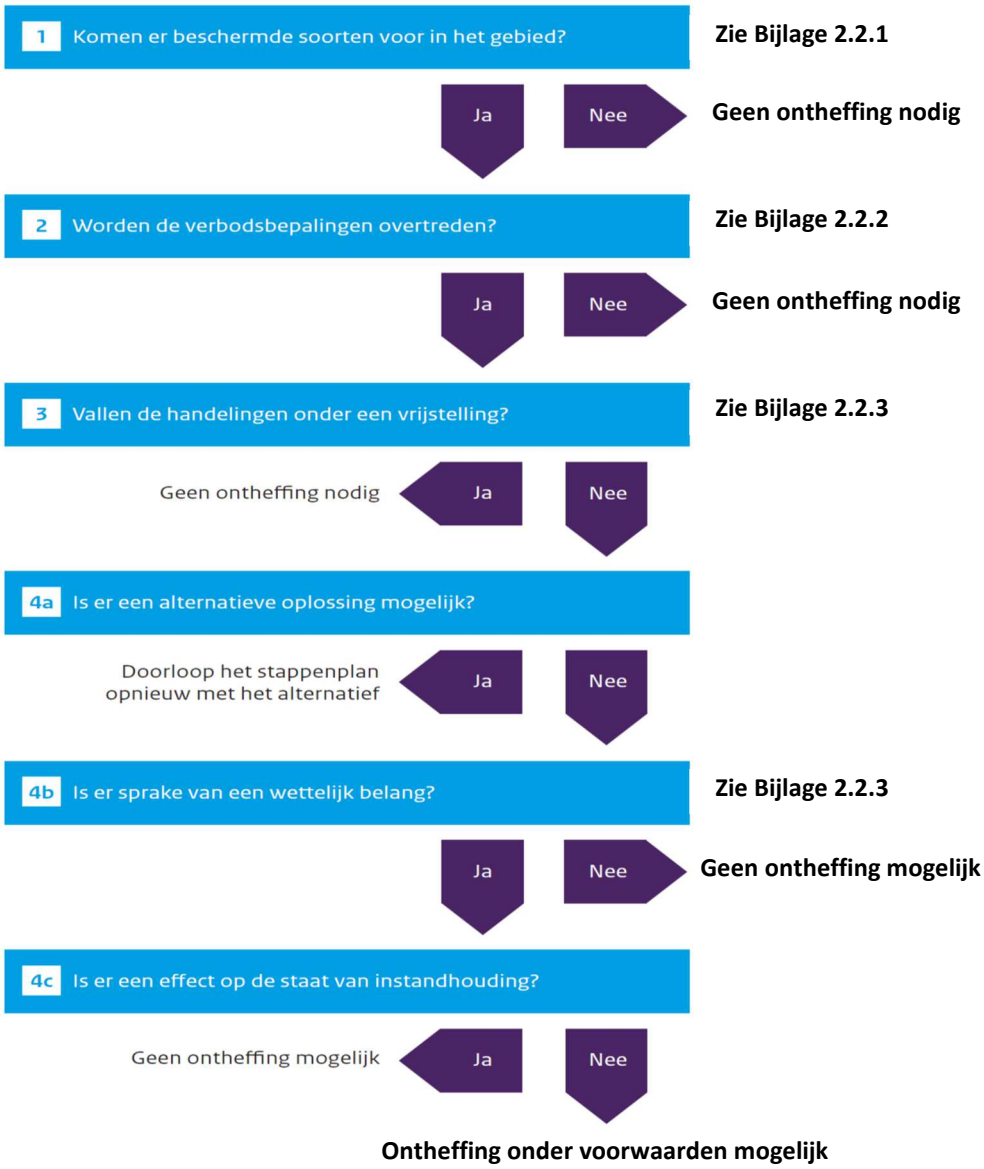

kunnen optreden, is een ecologische *quickscan* nodig en dient het stroomschema uit Figuur 2 te worden gevolgd.

Als op grond van deze *quickscan* de aanwezigheid van dergelijke soorten of gevolgen niet zijn uit te sluiten én wordt gezien dat negatieve effecten kunnen optreden, is vervolgonderzoek noodzakelijk.

Tijdens het vervolgonderzoek wordt het plangebied geïnventariseerd op de mogelijk aanwezige beschermde soorten. Indien aangetroffen worden de gebruiksfuncties van deze soorten in beeld gebracht. Vervolgens wordt opnieuw onderzocht of negatieve gevolgen mogelijk zijn door uitvoering van de plannen.

Bijlage 2.5.1 Ontheffingsaanvraag Wnb

Als stap 4a uit het stroomschema negatief is omdat een project of plan locatie gebonden is en er geen alternatieven zijn, is een

ontheffingsaanvraag waarschijnlijk aan de orde. Een dergelijke aanvraag dient onder andere vergezeld te gaan van:

- Een projectplan waarin onder meer de locatie, de werkwijze, de te verwachten schade, de te nemen maatregelen, de alternatieven-studie en het wettelijk belang gedetailleerd worden beschreven.
- Een actuele en volledige inventarisatie naar het voorkomen van beschermde dier- en plantensoorten in het plangebied (ongeveer 3-5 jaar geldig).

De aanvraag kan voorafgaand aan het aanvragen van een omgevings-vergunning plaatsvinden. De aanvraag wordt gedaan bij de provincie waarin het plangebied is gelegen.

Het is ook mogelijk 'aan te haken' bij het aanvragen van een omgevingsvergunning in het kader van de 'Wet algemene bepalingen omgevingsrecht' (WABO).

Men dient op het digitale aanvraagformulier van het omgevingsloket (OLO) dan aan te geven dat 'Handelingen worden verricht met gevolgen voor beschermde dieren en planten'. Ook hierbij dient een projectplan en inventarisatie bijgevoegd te worden.

De gemeente waarbij de aanvraag is ingediend stuurt de informatie omtrent beschermde flora en fauna naar de provincie die een 'Verklaring van geen bedenkingen' (VVGB) afgeeft als onderdeel van de omgevingsvergunning.

De provincie handhaaft bepalingen uit eventuele ontheffingen en vergunningen en de eventuele werking van de Wnb bij projecten waar geen ontheffing is aangevraagd. Ook het volgen van gedrags-codes wordt gehandhaafd door de provincie. Mogelijke sancties zijn geldelijke boetes of het stilleggen van werkzaamheden.

Van der Goes en Groot
ecologisch onderzoeks- en adviesbureau

Hazenkoog 35A
1822 BS Alkmaar

Bovendijk 35-G
2295 RV Kwintsheul

www.vandergoesengroot.nl