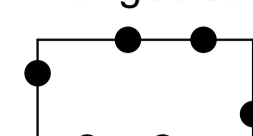







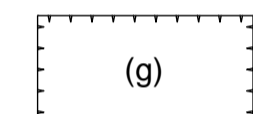
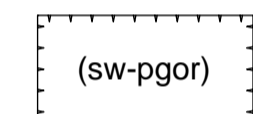



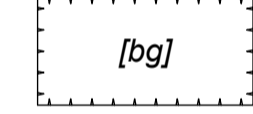
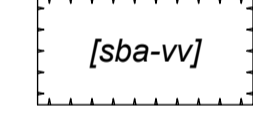
Plangebied
 Bestemmingsplan Molenstraat - Dreefstraat


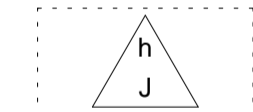
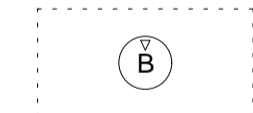
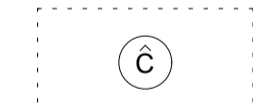
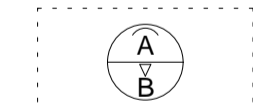
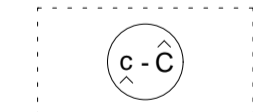
- Bestemmingen**
-  BO Bos
 -  T Tuin
 -  T-2 Tuin - 2
 -  V Verkeer
 -  WA Water
 -  W Wonen


(dubbelbestemming)
 WR-A4 Waarde - Archeologie 4


- Aanduidingen (functieaanduidingen)**
-  (g) groen
 -  (sw-pgor) specifieke vorm van wonen - persoonsgebonden overgangsrecht


(bouwvlak)
 bouwvlak

- (bouwaanduidingen)
-  [bg] bijgebouwen
 -  [sba-vv] specifieke bouwaanduiding - voorwaardelijke verplichting

- (maatvoeringen)
-  E maximum aantal wooneenheden
 -  h J maximum bebouwd oppervlak (m2)
 -  B maximum bouwhoogte (m)
 -  C maximum dakhelling (graden)
 -  A B maximum goothoogte (m), maximum bouwhoogte (m)
 -  c - C minimum dakhelling (m), maximum dakhelling (graden)

(figuur)
 gevellijn

Verklaring (ondergrond)
 grootschalige basis- en kadastrale kaart

	Compositie 5 stedenbouw bv Boschstraat 35-37 4811 GB Breda telefoon 076-5225262 e-mail info@c5s.nl website www.c5s.nl	Bestemmingsplan Molenstraat - Dreefstraat Verbeelding Opdrachtgever : Ruimte voor Ruimte Projectnummer : 150535 Gemeente : Waalre Id./nr. : 0866.BP00157-0301 Getekend : 22-11-2016 M.v.B. / T.B. Status : vastgesteld
	Schaal : 1:1.000 Papierformaat : A1 