Griendtsveenseweg 5, Deurne

Inhoudsopgave

Bijlagen **3**

Bijlage 1 Beleidskader kwaliteitsverbetering landschap **4**

Bijlage 2 Landschappelijke inpassing **41**

Bijlage 3 overzicht afwijkingen bestemmingsplan 1 oktober 2010 tot en met 6 november 2017 **43**

Bijlage 4 Regeling parkeernormen Deurne 2019 **48**

Bijlagen

Bijlage 1 Beleidskader kwaliteitsverbetering landschap

INHOUD BLZ

1. INLEIDING 3

1.1. Gemeentelijk kader beleidsactualisatie buitengebied 3
1.2. Relatie met provinciaal beleid en Verordening Ruimte 3
1.3. Afbakening beleidskader 4
1.4. Gemeentelijke doelstelling en ambitie 5
1.5. Leeswijzer 6

2. CATEGORISERING ROOD-MET-GROEN REGELING 7

2.1. Aard en omvang ruimtelijke ontwikkelingen 7
2.2. Vertaling naar 3 categorieën ontwikkelingen 7
2.3. Categorie 1: ontwikkelingen met zeer geringe impact 8
2.4. Categorie 2: ontwikkelingen met een beperkte impact 9
2.5. Categorie 3: ontwikkelingen met een aanzienlijke impact 13

3. PROCEDURES, UITVOERING EN EVALUATIE 15

3.1. Rollen van de initiatiefnemer en de gemeente 15
3.2. Processtappen 15
3.3. Vastleggen van de tegenprestatie 16
3.4. Naleven van afspraken, controle en handhaving 16
3.5. Beleidsevaluatie 16

4. BEELDKWALITEITPARAGRAAF 17

4.1. Inleiding 17
4.2. Beekdalen 19
4.3. Essen- en kampenlandschap 23
4.4. Kleinschalige zandontginningen 27
4.5. Grootschalige ontginningen 31
4.6. Mozaïek van bospercelen 35

1. INLEIDING

1.1. Gemeentelijk kader beleidsactualisatie buitengebied

De gemeente Deurne heeft op 11 december 2007 haar bestemmingsplan buitengebied vastgesteld. Vervolgens is naar aanleiding van het goedkeuringsbesluit van Gedeputeerde Staten op 9 november 2010 een gedeeltelijke herziening van dit plan vastgesteld ('bestemmingsplan Partiële herziening Buitengebied'), waarbij ook enkele nieuwe beleidslijnen zijn ingevoegd.

Op dit moment is een integrale herziening van dit bestemmingsplan in voorbereiding. De uitgangspunten daarbij zijn:

- digitalisering van het bestemmingsplan;
- beleidsneutraal overnemen van bestaande rechten en regels, inclusief inmiddels verleende ontheffingen, wijzigingen etc, met dien verstande dat:
  - daar waar de provinciale Verordening Ruimte (Vr) een engere beleidsruimte voorschrijft, de vigerende regeling wordt verengd in lijn met de Vr, en;
  - daar waar de provinciale Verordening Ruimte (Vr) een ruimere beleidsruimte voorschrijft, de vigerende regeling ongewijzigd blijft, met uitzondering van enkele ondergeschikte onderdelen.

1.2. Relatie met provinciaal beleid en Verordening Ruimte

De provincie heeft haar ruimtelijk beleid op hoofdlijnen vastgelegd in de Structuurvisie Ruimte. De Vr bevat de meer concrete regels van provinciaal ruimtelijk belang. Deze regels dienen 'vertaald' te worden in gemeentelijke bestemmingplannen. De Vr bevat specifieke regels voor de buitengebieden, die vanaf de inwerkingtreding van de Vr in ieder bestemmingplan moeten worden meegenomen. Dit betekent dat bij de integrale herziening van het bestemmingsplan buitengebied voor Deurne een aantal vigerende regelingen dient te worden aangepast aan de Vr.

De doorwerking van artikel 2 van de Vr (*zorgplicht voor ruimtelijke kwaliteit* en *kwaliteitsverbetering van het landschap*) is in dit beleidskader uitgewerkt. De kwaliteitsverbetering van het landschap krijgt op provinciaal niveau vorm door de rood-met-groen regeling.

Rood-met-groen regeling
Bij nieuwe ruimtelijke ontwikkelingen wil de provincie dat de initiatiefnemer zorgt voor een kwaliteitsverbetering van het landschap. Het achterliggende idee hierbij is dat ontwikkelingen actief bijdragen aan versterking van het landschap. Dit gaat dus verder dan het mitigeren van de effecten van een ontwikkeling op de omgeving of het beperken van

verlies aan omgevingskwaliteit. Dit uitgangspunt geldt voor ontwikkelingen buiten bestaand stedelijk gebied (daar zijn ruimere ontwikkelingsmogelijkheden) én buiten de ecologische hoofdstructuur (daar zijn beperkte ontwikkelingsmogelijkheden).

Dit beleidskader bevat een op maat gesneden uitwerking voor de gemeente Deurne. De gemeente geeft hierin aan hoe zij bij ruimtelijke ontwikkelingen de vereiste ruimtelijke kwaliteitsverbetering op basis van artikel 2 van de Vr binnen de gemeente wenst vorm te geven.

In het Regionaal Ruimtelijk Overleg (RRO) Zuidoost-Brabant maken gemeenten in de regio, waterschappen en provincie nadere afspraken met elkaar. In het RRO is gebleken dat het mogelijk is als gemeente individuele afspraken te maken over de invulling van de kwaliteitsverbetering, waar eerder vanuit de provincie was ingestoken op afstemming op regionaal niveau. De gemeente Deurne heeft ervoor gekozen deze afspraken individueel te maken, maar staat wel open voor samenwerking en afstemming met andere Peelgemeenten, wanneer daar wederzijds behoefte aan is.

1.3. Afbakening beleidskader

Deze uitwerking is in hoofdzaak afgestemd op het provinciale voorstel zoals dat in de vier Brabantse regio's is besproken. De provincie geeft er daarbij de voorkeur aan dat in de diverse regio's deze uitwerking zo veel als mogelijk wordt gevolgd, zodat er uniformiteit bestaat in de wijze waarop op gemeentelijk niveau invulling wordt gegeven aan artikel 2 Vr.

Zoals hierboven aangegeven kiest de gemeente Deurne voor maatwerk. De gemeente gaat voor kwaliteitsverbetering van het landschap uit van een kwalitatieve invulling op de locatie (bouwvlak, perceel of aangrenzende percelen), waarbij dit beleidskader als uitgangspunt geldt voor de gewenste kwaliteit. Waar invulling op de locatie gezien de omvang en uitstraling van de gevraagde ontwikkeling niet voldoende kan worden gerealiseerd, of waar de benodigde compensatie niet past in de uitgangspunten van het beleidskader voor kwalitatieve invulling, wordt een regeling voorbereid om op de locatie te realiseren wat kwalitatief gewenst is en de hogere kosten van de compensatie (verschil tussen gerealiseerd en benodigd) te storten in een gemeentelijk groenfonds waarmee compensatie op een andere locatie wordt gerealiseerd. De hiervoor noodzakelijke aanpassing van de Nota Kostenverhaal die hoort bij de Structuurvisie wordt op dit moment voorbereid. Vooruitlopend zijn de maatregelen voor de kwaliteitsverbetering van het landschap voor de particuliere initiatieven, waarvan de procedure wordt ingevoegd in dit bestemmingsplan, alvast voorbereid met en getoetst aan het concept beleidskader kwaliteitsverbetering landschap.

1.4. Gemeentelijke doelstelling en ambitie

In de eerste paragraaf van dit hoofdstuk is reeds aangegeven dat de gemeente een vrij recent bestemmingsplan (2007) integraal en nagenoeg beleidsneutraal gaat herzien. Daarom is uitgangspunt voor de gemeente om binnenplanse ontwikkelingsmogelijkheden in beginsel niet te verruimen; dit ondanks het gegeven dat de Vr inmiddels op onderdelen meer ontwikkelingsruimte biedt dan het vigerende bestemmingplan. De gemeente beschikt namelijk reeds over een recent en goed afgewogen kader voor ontwikkelingen.

Bij de concretisering van artikel 2 uit de Vr in relatie tot de herziening van het bestemmingsplan buitengebied, is voor de gemeente het eenduidige vertrekpunt gekozen, dat:

1. ontwikkelingen die reeds bij recht mogelijk zijn ook onveranderd worden meegenomen in het nieuwe bestemmingsplan, zonder daar in het kader van artikel 2 van de Vr een tegenprestatie bij te vereisen;
2. ontwikkelingen die reeds door middel van binnenplanse (afwijkings- danwel wijzigings-) procedures mogelijk waren, met bijbehorende voorwaarden, worden opgenomen in het nieuwe bestemmingsplan, met dien verstande dat naast de reeds geldende voorwaarden, aanvullende voorwaarden worden toegevoegd in het kader van artikel 2 van de Vr;
3. alle overige ontwikkelingen die buitenplans worden geregeld per ontwikkeling getoetst moeten worden aan artikel 2 van de Vr, waarbij de maatregelen die op de locatie getroffen moeten worden moeten voldoen aan het beleidskader, en daarnaast een bijdrage aan het gemeentelijk groenfonds verschuldigd is.

De gebiedsgerichte benadering voor wat betreft de ontwikkelingsmogelijkheden, zoals opgenomen in het vigerende bestemmingsplan buitengebied, was gekoppeld aan de provinciale zonering (AHS / GHS). Deze gebiedsgerichte benadering wordt in het nieuwe bestemmingsplan waar mogelijk beleidsneutraal ‘vertaald’ naar de huidige provinciale gebiedszonering (groenblauwe mantel, agrarisch gebied etc).

Met dit beleidskader wil de gemeente voor de binnenplanse ontwikkelingsmogelijkheden invulling geven aan de volgende doelen:

- van normerend beleid (van verbod en toestaan) naar onderbouwde ontwikkelingsruimte met regels voor ruimtelijke kwaliteit op basis van proportionaliteit (bestemmingswinst staat in juiste verhouding tot toegevoegde ruimtelijke kwaliteit);
- evenwicht tussen (functionele) dynamiek met ontwikkeling en behoud en versterking van duurzame ruimtelijke waarden;
- een helder beleidskader voor de gemeente, dat voldoet aan de provinciale regelgeving, dat de provincie heeft beschreven in haar “Structuurvisie ruimtelijke ordening” en de “Verordening ruimte”;

- duidelijkheid aan initiatiefnemers van ruimtelijke plannen over hoe de gemeente artikel 2 uit de Vr toepast en vertaalt naar het gemeentelijke beleidskader kwaliteitsverbetering landschap.

De gemeente geeft met dit beleidskader tot op perceelsniveau invulling aan de rood-met-groen verplichting. Deze invulling is in de eerste plaats noodzakelijk, om binnenplans een *zekere juridische objectiviteit* van de voorgeschreven criteria te bewerkstelligen. Bovendien heeft de toetsing aan dit kader het voordeel, dat bij individuele ruimtelijke besluitvorming naar deze afspraken kan worden verwezen. Door vooraf duidelijkheid te bieden kan vertraging van planprocessen worden voorkomen. Dit geldt al vanaf het moment dat de gemeente dit beleidskader vast heeft gesteld (en waar nodig ook bij de toets van ontwikkelingen voorafgaand aan de inwerkingtreding van het nieuwe plan buitengebied).

In dit beleidskader is beschreven hoe de rood-met-groen regeling op uniforme en eenduidige wijze wordt toegepast. Het bevat de minimale basisinspanning op eigen erf, danwel direct aansluitend aan eigen erf. De periodieke verantwoording over uitvoering en handhaving en het voeren van ruimtelijk kwaliteitsbeleid is tevens toegelicht. De mogelijkheden van fondsvorming, zal in een later stadium verder worden uitgewerkt in de gemeentelijke structuurvisie en de nota kostenverhaal.

1.5. Leeswijzer

De rood-met-groen regeling voor de gemeente Deurne is uitgewerkt aan de hand van de volgende thema's:

- Hoofdstuk 2: categorisering rood-met-groen regeling en de doorwerking in het bestemmingsplan (op welke ruimtelijke ontwikkelingen is art. 2.2. van de Verordening ruimte van toepassing);
- Hoofdstuk 3: procedures, evaluatie beleid en uitvoering;
- Hoofdstuk 4: richtlijnen beeldkwaliteit bij erfbeplantingsplannen.

2. CATEGORISERING ROOD-MET-GROEN REGELING

2.1. Aard en omvang ruimtelijke ontwikkelingen

Artikel 2.2 van de Vr stelt dat in het landelijk gebied elke ruimtelijke ontwikkeling gepaard moet gaan met een kwaliteitsverbetering van het landschap. De gemeente past dit uitgangspunt als volgt toe:

De gemeente vereist dat elke ruimtelijke ontwikkeling die een wezenlijk ruimtelijk effect heeft op de omgeving gepaard moet gaan met kwaliteitsverbetering van het landschap.

Ten aanzien van ontwikkelingen in het buitengebied is het belangrijk om eerst te kijken naar de impact van de ruimtelijke ontwikkeling op de omgeving. Deze is bepalend voor de wijze en mate van de tegenprestatie die gevraagd wordt voor de kwaliteitsverbetering van het landschap. Die impact wordt onder meer bepaald door:

- de omvang van de ontwikkeling (is daarvoor wel of geen substantiële vergroting van een bestemmingsvlak of bouwvlak of bouwvolume nodig);
- het ruimtebeslag (is er sprake van nieuw ruimtebeslag of wordt er gebruik gemaakt van bestaande terreininrichtingen of bebouwing);
- de aard van de locatie en de omgeving;
- de aard van de ontwikkeling en de mogelijke hinder voor de omgeving (verkeersaantrekkende werking, geluid, milieucategorie, beperking gebruiksruimte);
- de ‘gebiedseigenheid’ van een ontwikkeling (betreft het een (traditioneel) gebiedseigen of gebiedsvreemde ontwikkeling);
- de “gewenstheid” van een ontwikkeling vanuit een (sectorale) beleidswens.

2.2. Vertaling naar 3 categorieën ontwikkelingen

Rekening houdend met de mogelijke impact op de omgeving worden drie categorieën van ruimtelijke ontwikkelingen (met de bijbehorende noodzakelijke kwaliteitsverbetering) onderscheiden:

- Categorie 1: ontwikkelingen met een zeer geringe impact; hiervoor wordt geen (extra) ruimtelijke kwaliteitsverbetering vereist: *geen tegenprestatie*;
- Categorie 2: ontwikkelingen met een beperkte impact; hiervoor worden naast kwaliteitseisen in het kader van de algemene zorgplicht ook een goede landschappelijke inpassing op basis van een erfbeplantingsplan vereist: *de basisinspanning;*
- Categorie 3: ontwikkelingen met een aanzienlijke impact; hiervoor worden naast kwaliteitseisen in het kader van de algemene zorgplicht en een goede landschappelijke inpassing op basis van een erfbeplantingsplan een extra kwaliteitsverbetering van het landschap

vereist: *de basisinspanning-plus.*

In navolgende paragraven zijn deze categorieën nader toegelicht en concreet gemaakt met lijsten van ontwikkelingen zoals deze zijn opgenomen in de herziening van het bestemmingsplan. Dit overzicht is overigens dynamisch en niet uitputtend, maar geeft op dit moment wel een overzicht van de meest voorkomende ontwikkelingen. Nog niet vermelde ontwikkelingen kunnen aan deze lijst worden toegevoegd en zo onderdeel worden van het afsprakenkader.

2.3. Categorie 1: ontwikkelingen met zeer geringe impact

Tot deze categorie behoren ruimtelijke ontwikkelingen die geen (extra) kwaliteitsverbetering van het landschap vereisen, omdat:

- de ontwikkeling in zichzelf reeds een kwaliteitsverbetering is; voorbeelden zijn de aanleg van natuur- en landschapselementen, oprichting van voorzieningen ten behoeve van extensief recreatief medegebruik zoals wandelpaden en bankjes en woningsplitsing binnen cultuurhistorisch waardevolle bebouwing.
- de ontwikkeling reeds bij recht mogelijk is in het vigerende bestemmingsplan of vergunningsvrij wordt toegestaan (in geval van bouwactiviteiten);
  De toepassing van artikel 2 uit de Vr is alleen noodzakelijk indien daartoe een nadere belangenafweging van het bevoegd gezag noodzakelijk is. Dit geldt voor alle afwijkingen en wijzigingsbevoegdheden, die in het bestemmingsplan zijn opgenomen. Bouw- en gebruiksregels die als onvoorwaardelijk recht zijn opgenomen in het bestemmingsplan vallen hier niet onder. Evenmin geldt artikel 2 Vr voor de in Bijlage II, art. 2 en 3 van het Besluit omgevingsrecht (BOR) opgenomen ontwikkelingen, zoals oprichting van een dakraam/-kapel en oprichting van erf- of perceelafscheiding.
- de ontwikkeling een dusdanig geringe ruimtelijke invloed heeft, dat een substantiële extra kwaliteitsverbetering disproportioneel zou zijn; voorbeelden zijn:
  - ontwikkelingen binnen bestaande bebouwing, zoals:
    - Bed & breakfast;
    - Beroep/bedrijf aan huis;
    - Verbrede landbouw en overige (inpandige) ondergeschikte nevenactiviteiten;
    - Huisvesting seizoensarbeiders;
    - Afhankelijke woonruimte;
  - algemene afwijking van situerings- en maatvoeringseisen;
  - vergroting van een burgerwoning tot 850 m^3 (middels de sloopbonus regeling);
  - vergroting van oppervlakte aan bijgebouwen tot 200 m^2 (middels de sloopbonus regeling);

- herbouw van een burger- of bedrijfswoning;
- oprichting van tijdelijke teeltondersteunende voorzieningen.

Voor het bestemmingsplan buitengebied betekent dit dat aan de genoemde ontwikkelingsmogelijkheden vallende onder categorie 1 ***geen extra tegenprestatie*** wordt gekoppeld. Betreffende ontwikkelingen dienen voorzover ze niet rechtstreeks in het bestemmingsplan mogelijk zijn, maar via een (binnenplanse) afwijking toegestaan kunnen worden wel te voldoen aan de overige gestelde randvoorwaarden, zoals opgenomen in de juridische regeling.

Ook bij vergelijkbare ontwikkelingen, waar het bestemmingsplan niet een directe mogelijkheid voor bevat, maar die wel een vergelijkbare ruimtelijke kwaliteitswinst genereren, is geen tegenprestatie vereist. Te denken valt aan verkleining van bestemmingsvlakken c.q. bouwvlakken, projecten gericht op landschapsversterkingen of cultuurhistorisch herstel etc.

In geval van woningbouw in het buitengebied (door de aankoop van een ruimte-voor-ruimtetitel) kan de verbetering ook elders plaatsvinden. De gelden, die terug ontvangen worden van de provincie, worden immers ingezet voor de uitvoering van groenprojecten en voor de sloop van overtollige bebouwing.

2.4. Categorie 2: ontwikkelingen met een beperkte impact

Tot deze categorie behoren ruimtelijke ontwikkelingen, die ruimtelijke kwaliteitsverbetering (van het landschap) vereisen, door maatregelen op of direct aansluitend op eigen erf. De ontwikkelingen, die dit betreft zijn onder andere:

- vormverandering van een agrarisch bouwvlak;
- omschakeling van agrarisch bedrijf naar een paardenhouderij;
- verbrede landbouw en overige ondergeschikte (buitenpandige) nevenactiviteiten;
- kleinschalig kamperen;
- aanleg van trekkershutten;
- huisvesting seizoensarbeiders in woonunits;
- omzetting van een woonbestemming in een recreatiewoning;
- buitenopslag bij een loonbedrijf.

Het ruimtelijk effect van deze categorie ontwikkelingen blijft veelal beperkt tot het eigen erf en heeft slechts in een aantal gevallen een beperkt visueel-ruimtelijk effect op de directe omgeving. Bij dergelijke ontwikkeling wordt daarom een ruimtelijke kwaliteitsverbetering geëist, zijnde de ***basisinspanning***, die bestaat uit algemene kwaliteitseisen / kwalitatieve voorwaarden om te kunnen voldoen aan de algemene zorgplicht voor ruimtelijke kwaliteit alsmede een goede visueel-ruimtelijke

inpassing van het erf door middel van de realisatie van een door de gemeente goedgekeurd ***erfbeplantingsplan***.
De nieuwe ruimtelijke ontwikkeling dient in samenhang met de bestaande situatie en rekening houdend met de ruimtelijke, natuurlijke en cultuurhistorische kwaliteiten van de omgeving, landschappelijk verantwoord ingepast te worden met erfbeplanting (met voor het landschap kenmerkende soorten, zie hoofdstuk 4 “Beeldkwaliteit”). Landschappelijke inpassing vindt plaats op of direct aansluitend aan het bouwvlak/bestemmingsvlak. Door aanplant van gebiedseigen beplanting en/of aanleg van andere landschappelijke elementen (bv waterpartijen of grondwallen) wordt een verbetering van de kwaliteit van het landschap bereikt.

Aan het erfbeplantingsplan worden in het algemeen geen kwantitatieve normen gekoppeld waaraan voldaan moet worden. Er worden enkel kwalitatieve eisen gesteld, die zijn vastgelegd in hoofdstuk 4 “Beeldkwaliteit” van dit beleidskader. Uitzondering hierop vormt de uitbreidingsmogelijkheid van een intensieve veehouderij; voor uitbreiding van een bouwvlak vereist de Vr in elk geval dat minimaal 10% van het bouwvlak aangewend wordt voor landschappelijke inpassing. Deze landschappelijke inpassing wordt overigens eveneens getoetst aan de in dit beleidskader opgenomen kwalitatieve eisen.

Aanvullende voorwaarden erfbeplantingsplan:

- De landschappelijke inpassing van het bestemmingsvlak/bouwvlak wordt gerealiseerd op basis van een gekwalificeerd opgesteld erfbeplantingsplan/ landschapsinpassingsplan, door een deskundige instantie (zoals een hovenier, tuin-/landschapsarchitect of bureau voor ontwerp en aanleg van groenvoorzieningen), waaruit duidelijk blijkt hoe en met welke (natuur- en landschaps)elementen de landschappelijke inrichting wordt vormgegeven;
- Met een anterieure overeenkomst tussen gemeente en initiatiefnemer wordt de realisatie van het inpassingsplan financieel, juridisch en feitelijk verzekerd. Duurzame instandhouding, beheer en onderhoud van de landschappelijke inpassing vormen ook aspecten die in de anterieure overeenkomst worden vastgelegd (zie ook hoofdstuk 3).

Aan de ontwikkelingsmogelijkheden vallend onder categorie 2 worden daarnaast ten behoeve van de ***algemene zorgplicht*** voor ruimtelijke kwaliteit de volgende kwaliteitseisen/kwalitatieve voorwaarden gesteld:

A. Landschappelijk / ruimtelijke kwaliteiteisen

<u>Binnen bestemmingsvlak of agrarisch bouwvlak</u>

- Verkaveling: Als gevolg van het initiatief dient aansluiting te worden gezocht bij het bestaand verkavelingspatroon

(occupatiegeschiedenis) zowel bij de erfinrichting als de situering van de gebouwen.
- Zuinig ruimtegebruik: de inrichting van het bouwvlak bevordert een gunstige verhouding tussen bruto (bestemmings- of bouwvlak) en netto (bebouwing) ruimtebeslag.
- Ontstening: met het initiatief wordt eveneens bewerkstelligd, dat overtollige bebouwing (niet zijnde cultuurhistorisch waardevol) wordt gesloopt.
- Bebouwing: de bebouwing is passend bij de aard van de omgeving (hoogte, massa en architectonische kwaliteit).
- Parkeren dient op eigen erf plaats te vinden.

<u>Effecten op omgeving</u>
- Waardevolle landschapselementen: Met het initiatief mag er geen aantasting plaatsvinden van kenmerkende – op de kaart aangeduide - waardevolle landschapselementen, zoals: lanen, bolle akkers/ steilranden (waardevol reliëf) en onverharde wegen.
- Openheid (aanduiding Beekdal): bestaande waardevolle zichtlijnen dienen te worden gehandhaafd; bij ontwikkelingen wordt niet alles verdicht, maar worden zichtlijnen gecreëerd, bijvoorbeeld naar beekdalen.
- Natuurwaarden: Met het initiatief mag geen aantasting plaatsvinden van de in de nabijheid gelegen natuurgebieden.
- Onverharde wegen dienen als zodanig behouden te blijven.
- Woon en leefklimaat omgeving mag niet onevenredig worden aangetast.
- Verkeer: De verkeersontsluiting dient voldoende capaciteit te bieden. Dit is met name van belang bij functieverandering naar bedrijvigheid. Sterk publieksaantrekkende functies worden niet toegestaan.

B. Cultuurhistorische en archeologische aspecten

- Cultuurhistorie: Het initiatief mag niet leiden tot aantasting van eventueel aanwezige cultuurhistorische of archeologische waarden. Indien de indicatieve archeologische verwachtingswaarden hoog of middelhoog is, is afhankelijk van het verstoringoppervlak en verstoringsdiepte een archeologisch vooronderzoek wellicht noodzakelijk;

C, Waterhuishouding

- Waterhuishouding: Bij toename van bebouwing of verharding dient aangegeven te worden hoe met water wordt omgegaan via de trits: *vasthouden, bergen en afvoeren*; er zal in alle gevallen minimaal waterneutraal gebouwd dienen te worden;

D. Planologische aspecten

- Het initiatief dient aan te sluiten bij de Vr.
- Bij bedrijfsontwikkeling dient een door de gemeente goedgekeurd bedrijfsplan te worden opgesteld voor de toetsing van de economische uitvoerbaarheid.

De milieukundige aspecten vormen een belangrijk toetsingskader maar zijn niet direct onderdeel van de ruimtelijke kwaliteitsafweging; bij het toetsen van een initiatief kunnen de volgende milieuaspecten een rol spelen:

- Geurhinder: Het initiatief mag niet leiden tot extra beperkingen voor bestaande agrarische bedrijven en dient te voldoen aan de normen zoals vastgelegd in de Wet geurhinder en veehouderij en de geurverordening Deurne.
- Geluid: Het initiatief mag niet leiden tot een extra geluidsgehinderde situatie en dient te voldoen aan de normen zoals vastgelegd in de Wet Geluidhinder. Hiertoe is indien relevant akoestisch onderzoek noodzakelijk.
- Gevaar / externe veiligheid: Het initiatief mag niet worden gerealiseerd in een situatie met een te hoog persoonsgebonden en/of groepsrisico.
- Luchtkwaliteit: de fijnstofconcentratie mag de fijnstofnormen niet overschrijden. Het is wel toegestaan om de fijnstofemissie meer te laten toenemen dan in betekenende mate is, mits de fijnstofnormen niet worden overschreden.
- Bodemonderzoek: het initiatief mag niet worden gerealiseerd op gronden, waarvan de bodem verontreinigd is.
- Flora en Fauna: Het initiatief mag niet leiden tot nadelige effecten op flora en fauna en draagt waar mogelijk bij aan versterking van biotopen.
- Ammoniak: het initiatief moet voldoen aan de emissie-eisen en mag geen negatief effect hebben op (nabijgelegen) gevoelige gebieden.
- Overige milieuzoneringen: het initiatief mag niet zijn gelegen binnen aangeduide milieu-zoneringen cq. hindercirkels.

Om de basisinspanning voldoende objectief en helder te maken voor initiatiefnemers, is de basisinspanning grotendeels vertaald in de randvoorwaarden van de opgenomen binnenplanse ontheffings- en wijzigingsmogelijkheden. Daarmee is de basisinspanning als bindende randvoorwaarde vastgelegd en zal bij iedere afwijking of wijziging moeten worden onderbouwd hoe invulling wordt gegeven aan de basisinspanning.

2.5. Categorie 3: ontwikkelingen met een aanzienlijke impact

Voor de ruimtelijke ontwikkelingen behorend tot categorie 2 worden aan de vereiste goede landschappelijke inpassing geen kwantitatieve eisen gesteld[1], maar uitsluitend enkele kwalitatieve eisen (zie beschrijving van categorie 2 in voorgaande paragraaf 2.4). Hierdoor staat de ontwikkeling in juiste verhouding tot de tegenprestatie.

Daar waar ontwikkelingen omvangrijker zijn en/of meer ruimtelijke gevolgen hebben, wordt een basisinspanning-plus vereist. Dit betreft in ieder geval alle ruimtelijke ontwikkelingen, die niet met een (binnenplanse) afwijking- of wijziging van het nieuwe bestemmingsplan gerealiseerd kunnen worden. Betreffende initiatieven zullen als maatwerk in een buitenplanse procedure beoordeeld worden.

Daarnaast betreft het ook enkele grootschaligere ruimtelijke ontwikkelingen, die wel middels een binnenplanse procedures in de tweede herziening bestemmingsplan buitengebied mogelijk worden gemaakt. Dit betreft onder meer:

- vergroting van het agrarisch bouwvlak;
- oprichting van een nieuwe bedrijfswoning;
- functieverandering van (voormalige) agrarische en niet-agrarische bedrijven;
- vergroting van de maximaal toegestane bebouwde oppervlakte van niet-agrarische en recreatie bedrijven;
- omschakeling naar een ander bedrijfstype bij niet-agrarische bedrijven;
- substantiële vergroting van de inhoud van een burgerwoning (tot 1.000 m^3).

Voor dergelijke ruimtelijke ontwikkelingen wordt bovenop de basisinspanning (zijnde algemene kwaliteitseisen in het kader van de algemene zorgplicht alsmede een goede landschappelijke inpassing op basis van een erfbeplantingsplan) een extra ruimtelijke kwaliteitstoevoeging vereist, ***de basisinpassing-plus*** .

Er kan op meerdere wijze geïnvesteerd worden in extra ruimtelijke kwaliteitstoevoeging:

a. Extra robuuste landschappelijke inpassing van bebouwing en bestemmingsvlakken;
b. aanleg cq herstel van natuur- en landschapselementen (zoals akkerranden, poelen, hakhoutwallen, etc) ter versterking van de landschapsstructuur;
c. aanleg recreatieve voorzieningen ten behoeve van extensief

[1] *Met uitzondering van vergroting van een agrarische bouwvlak van een intensieve veehouderij, waar in het kader van de Vr minimaal 10% van het bouwvlak voor landschappelijke inpassing benut dient te worden*.

recreatief medegebruik (bankjes, wandelpaden, bebording, etc.);

d. fysieke inrichtingsmaatregelen gericht op behoud en herstel van cultuurhistorisch waardevolle bebouwing, bestaande drinkpoelen, wegkruizen en groenelementen;
e. sloop van (niet cultuurhistorisch waardevolle) gebouwen/stallen/kassen en verwijderen verharding;
f. verkleinen/opheffen van bestemmingsvlakken/bouwvlakken bji functieverandering;
g. fysieke bijdrage aan realisering Ecologische hoofdstructuur (EHS) en ecologische verbindingszones (EVZ's).

Naast bovenstaande fysieke verbeteringen van het landschap kan de kwaliteitstoevoeging ook worden bereikt door de 'bestemmingswinst' te vertalen naar een bedrag, dat door de gemeente elders zal worden ingezet voor kwaliteitsverbetering in het landschap.

De 'spelregels' waarmee de tegenprestatie kwantitatief wordt bepaald, zullen in de Nota Kostenverhaal worden uitgewerkt. Daarbij biedt dit beleidskader een toetsingskader voor het kwalitatieve gedeelte van de compensatie op de locatie zelf.

3. PROCEDURES, UITVOERING EN EVALUATIE

3.1. Rollen van de initiatiefnemer en de gemeente

Het voorliggende beleid is ontwikkelingsgericht. De initiatiefnemer levert een integraal (globaal) verzoek aan dat bestaat uit zowel rode als groene componenten, gebaseerd op de gemeentelijke beleidskaders. Deze worden getoetst door de gemeente.

De gemeente heeft – als bewaker van de ruimtelijke kwaliteit – verschillende rollen. Allereerst heeft de gemeente met dit beleidsstuk de kaders voor ontwikkeling vastgelegd. Vervolgens heeft zij de rol van stimulerend aanspreekpunt voor initiatiefnemers, de rol van planbeoordelaar en tot slot de rol van toetser van de projecten die uitgevoerd worden. De gemeente kan daarnaast ook de rol van initiatiefnemer hebben, bijvoorbeeld bij het aan- of verleggen van wegen.

Als stimulerend aanspreekpunt en planbeoordelaar werkt de gemeente samen met de initiatiefnemers een evenwichtig plan uit; de kwalitatieve voorwaarden zoals opgenomen in het bestemmingsplan vormen hiervoor de kaders. Dit beleid is gedeeltelijk in meetbare spelregels vastgelegd. Voor het overgrote deel wordt van geval tot geval een maatwerkoplossing uitgewerkt, met als belangrijkste toetsingskader: de verbetering van de ruimtelijke kwaliteit. Om die verbetering te bereiken stelt de gemeente eisen aan de inrichting en stedenbouwkundige opzet van een plan. Landschappelijke inpassing en behoud en versterking van cultuurhistorische waarden zijn hierbij belangrijke uitgangspunten. De afspraken worden vastgelegd in een privaatrechtelijke overeenkomst. Tijdens de uitvoering en het beheer van een plan toetst de gemeente de overeengekomen afspraken op nakoming.

3.2. Processtappen

Een plan van een initiatiefnemer om iets nieuws te ontwikkelen begint meestal met het indienen van een principeverzoek voor afwijking, wijziging of herziening van het bestemmingsplan. Dit verzoek wordt globaal getoetst, waarbij de toetsing plaats vindt op basis van het bestaande beleid. Als er overeenstemming is met de initiatiefnemer over de opzet en de randvoorwaarden voor de uitvoering van het plan, wordt een anterieure overeenkomst gesloten met de initiatiefnemer. Een anterieure overeenkomst betreft een privaatrechtelijke overeenkomst met boetebeding, waarin onder andere afspraken gemaakt worden over de betaling van verschillende plankosten, de aanleg van (infrastructurele) voorzieningen en de daadwerkelijke uitvoering van het initiatief. Na ondertekening van de overeenkomst zullen ruimtelijke procedures worden opgestart.

Vervolgens wordt een concept-(postzegel)bestemmingsplan, concept-wijzigingsplan of onderbouwing voor een afwijkingsprocedure opgesteld. Dit wordt op alle relevante ruimtelijke aspecten getoetst. Er vindt eventueel inspraak plaats. In geval van een wijzigingsplan of onderbouwing voor een afwijkingsprocedure besluit het college daarna over eventuele aanpassingen naar aanleiding van de inspraak. In geval van een postzegelbestemmingsplan besluit de gemeenteraad. Daarna wordt de procedure afgerond.

3.3. Vastleggen van de tegenprestatie

De wijze waarop invulling wordt gegeven aan de tegenprestatie (basisinspanning respectievelijk basisinspanning-plus) wordt vastgelegd in een anterieure overeenkomst, waarin zowel de aanleg als de instandhouding van de tegenprestatie wordt vastgelegd. In gevallen waarbij landschapselementen van substantiële omvang dienen te worden gerealiseerd in het kader van de goede landschappelijke inpassing of waarbij cultuurhistorisch waardevolle elementen dienen te worden hersteld en geconserveerd, is het mogelijk om aanvullend een kwalitatieve verplichting te laten ondersteunen door een beheerovereenkomst.

3.4. Naleven van afspraken, controle en handhaving

Aangezien in het verleden de aanleg en instandhouding van bijvoorbeeld landschapselementen tegen afspraken in niet werd nagekomen, dient er structureel toezicht te worden gehouden op de aanleg en instandhouding van de basisinspanning. De gemeente is daarvoor verantwoordelijk (handhaving) en heeft als instrumenten voor deze handhaving de in de voorgaande paragraaf vastgelegde overeenkomsten, waarop de gemeente een beroep kan doen. Realisatie van de tegenprestatie wordt bij het toezicht op de naleving van de afspraken betrokken en in het veld wordt nagegaan wat er daadwerkelijk is gerealiseerd. Deze aanpak is vergelijkbaar met de aanpak van het provinciale Stimuleringskader Groenblauwe diensten (StiKa). Naleving van specifiek de aanleg van landschapselementen en beplanting wordt getoetst aan het erfbeplantingsplan, dat wordt gebaseerd op het gemeentelijk groenstructuurplan en de beeldkwaliteitparagraaf uit dit beleidskader.

3.5. Beleidsevaluatie

De gemeente en de provincie zullen de toepassing en werking van artikel 2 Vr elke 2 jaar verantwoorden en bespreken in het RRO. Daarbij wordt de werking en doelmatigheid van deze regeling bezien. Hierbij worden de gegevens betrokken uit de verantwoording van de gemeenten.
De evaluatie en verantwoording kunnen leiden tot het bijstellen van het dit beleidskader of de gemaakte afspraken in de RRO.

4. BEELDKWALITEITPARAGRAAF

4.1. Inleiding

Doelstelling van deze beeldkwaliteitparagraaf is om bij toekomstige ruimtelijke ontwikkelingen (zowel binnen- als buitenplans), handvatten te bieden voor een gewenste inpassing ter verdere versterking van de ruimtelijke kwaliteit. Conform het Landschapsontwikkelingsplan de Peel kunnen in het plangebied 5 verschillende landschappelijke eenheden worden onderscheiden, te weten:

- Beekdalen;
- Essen- en kampenlandschap;
- Kleinschalige zandontginningen;
- Grootschalige ontginningen;
- Mozaïek van bospercelen.

Voor de begrenzing van de landschappelijke eenheden wordt verwezen naar de kaart op navolgende pagina.

Per landschappelijke eenheid is een beschrijving van de te hanteren beeldkwaliteiteisen tot op erf-niveau geformuleerd. Deze eisen gelden zowel voor de bebouwing als de inrichting van het agrarisch bouwvlak en/of bestemmingsvlak (van burgerwoningen en niet-agrarische bedrijven), alsmede de landschappelijke inpassing daarvan. Het gaat hierbij altijd om algemene principeoplossingen, die uiteraard naar de specifieke situatie dienen te worden doorvertaald. De daarbij gehanteerde voorbeelduitwerkingen betreffen agrarische bedrijfsontwikkelingen. De daarin opgenomen ruimtelijke principes zijn evenzeer toepasbaar bij ruimtelijke ontwikkelingen voor burgerwoningen en niet-agrarische bedrijven.

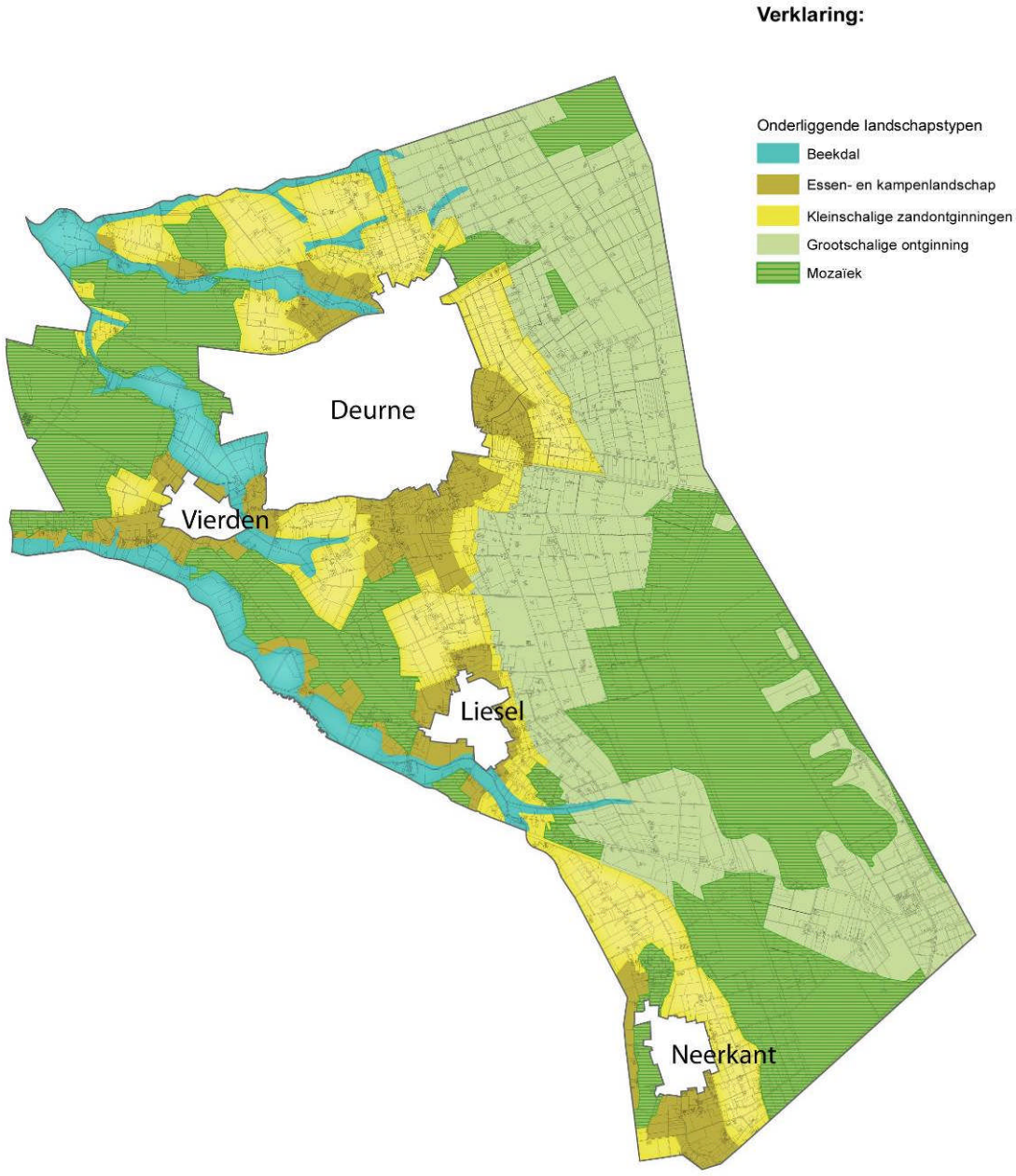
Verklaring:
Onderliggende landschapstypen
Beekdal
Essen- en kampenlandschap
Kleinschalige zandontginningen
Grootschalige ontginning
Mozaïek
Deurne
Vierden
Liesel
Neerkant

4.2. Beekdalen

Karakteristiek
Het plangebied, onderdeel van een uitgestrekt dekzandgebied, wordt van oost naar west doorsneden door enkele beekdalen (o.a. Astensche Aa, Oude Aa en De Vlier). De begrenzing van deze beekdalen wordt gevormd door flankerende wegen, op de overgang naar de hoger gelegen gronden, die zich soms hebben ontwikkeld tot uitgestrekte akkercomplexen. De verkaveling in het beekdal kent van oorsprong een langgerekt patroon, haaks op de beekloop. De bebouwing ligt van oudsher op de overgang van het lage beekdal (grasland) en de hoger gelegen akkers. Kleine landschapselementen zoals houtwallen, houtsingels en sloten accentueren de perceelsgrenzen. In samenhang met kleine bospercelen ontstaat er zo een landschapsbeeld met een kleinschalig karakter.

De bebouwing is hier vooral langs de beekdalrand, langs de weg gelegen. Hier staan nog vaak de oudere boerderijen. In het beekdal vertoonden de boerenerven vanouds een opstrekkende vorm, waarmee ze zich zo in het verkavelingspatroon van het beekdal voegden. Rond het woonhuisgedeelte is een siertuin aanwezig omzoomd met hagen. Verder is het erf vooral functioneel ingericht met elementen als een moestuin, hoogstamboomgaard, schapenweitje, etc..
Inmiddels heeft hier schaalvergroting plaatsgevonden met voornamelijk veehouderijen. De stallen en overige bedrijfsgebouwen bepalen het beeld van de bouwvlakken. Veelal is de erfbeplanting rond de boerderijen, maar ook de perceelsrandbegroeiing verdwenen.

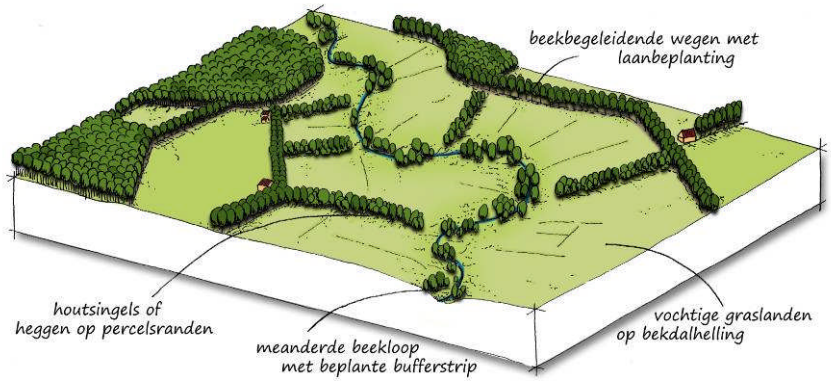





Nederzettingsvorm

- De bebouwing, op een informele wijze (rooilijn) langs de weg gesitueerd, vormt een “open” lint, met ruime doorzichten naar de achterliggende akker aan de ene zijde en het beekdal aan de andere zijde. Ook komt solitaire bebouwing voor.

Vorm erf

- De bouwvlakken aan de beekdalzijde zijn smal en diep, aan de andere zijde veelal breder en minder diep.

Inrichting erf

- De woningen/woongedeelten zijn primair op de weg gericht;
- Bedrijfsgebouwen liggen in principe achter de bedrijfswoning, c.q. achter de achtergevelrooilijn;
- De overheersende nokrichting van met name de grotere bouwvolumes (schuren en stallen) is haaks op de weg;
- Buitenopslag bij voorkeur op een onopvallende, terugliggende plek op het erf en zo mogelijk inpassen met beplanting;
- Voedersilo’s zoveel mogelijk verdekt opstellen, bv. achter de gebouwen en zo min mogelijk in zicht vanaf de weg;
- Sleufsilo’s zoveel mogelijk uitwendig aanaarden en inzaaien met een kruidenrijke vegetatie.

Bebouwing

Woonhuis:

- Qua positionering en uitstraling het hoofdgebouw van het bouwvlak;
- Bebouwingshoogte overwegend in één bouwlaag met kap;
- Eenduidige, heldere bouwvorm ;
- Toepassing van zadeldak (of varianten met wolfseinden, schildkap, e.d.);
- Traditionele bouwtrant, in aansluiting op historisch (landschappelijk) milieu;
- Toepassing van traditionele bouwmaterialen zoals baksteen, hout, keramische pan, e.d.;
- Gebruik van gedekte kleuren op grotere oppervlakken, met lichte accenten (kozijnen, daklijsten, boeiboorden, etc.).

Bedrijfsbebouwing:

- Eenduidige heldere bouwvorm;
- In principe toepassing van zadeldak met flauwe dakhelling en lage goot;
- Gebruik van gedekte kleuren op grotere oppervlakken;
- Silo's zoveel mogelijk groepsgewijs bundelen.

Erfbeplanting

- Zijerfgrenzen worden volledig ingeplant met een houtsingel, of bomenrij;
- Als cultuurvorm komen in het beekdal populierenakkers (voor de klompenindustrie) en knotbomen voor.
- De achtererfgrens blijft deels open (functionele relatie met agrarische gronden) en wordt deels ingeplant;
- De voorerfgrens blijft eveneens deels open waardoor zicht op het woonhuis behouden blijft;
- Naast functionele, verharde delen worden aan de wegzijde ook blokhagen en grasvlakken ingezet om het algehele beeld te verzachten;
- Boomgroepen, of solitairen, aangeplant op strategische plekken verzachten het beeld van bedrijfsgebouwen en silo's;
- Bij de erfbeplanting toepassing van landschappelijke beplantingselementen en streekeigen soorten;
- Rond de woning is in de siertuin toepassing van exoten mogelijk. De siertuin vormt binnen het bouwvlak een zelfstandig element en wordt bij voorkeur omzoomd met hagen;
- Bij langgevelboerderijen die veelal dicht op de weg staan behoudt de smalle voortuin bij voorkeur een open karakter, met een eenvoudig blokhaagje als omlijsting;
- Gebiedseigen boom en struikvormen zijn onder andere: Els, Schietwilg, Es, Ratelpopulier, Meidoorn en Liguster.

Uitgangspunt.

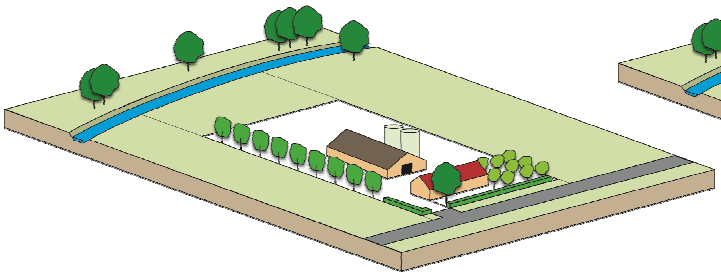

Eventuele uitbreiding

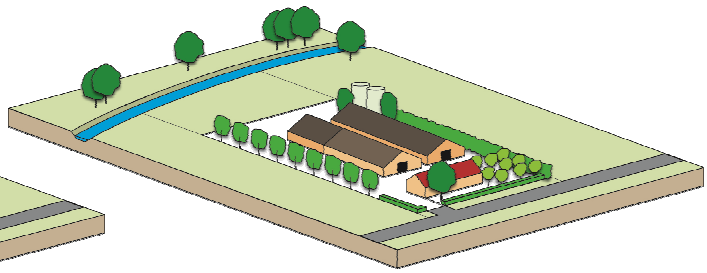

Bouwvlak met opstrekkend karakter.

4.3. Essen- en kampenlandschap

Karakteristiek
De essen (ook wel akkercomplexen) behoren tot de oudere ontginningen in ons land. De veelal bolle, open akkers liggen van oorsprong op de overgang van de hogere gronden naar de lagergelegen beekdalen, veelal rond de kernen. Een voorbeeld van zo een gemeenschappelijke es zijn de ‘open’ gronden ten zuidoosten van Deurne nabij de Hanenbergweg en Kranenmortelweg. (zie bijgevoegde luchtfoto)

De randen van de es worden van oorsprong veelal bepaald door een rondgaande, soms met bomen omzoomde weg, waarlangs zich kleinschalige tweezijdige lintbebouwing heeft gevestigd. De boerderijen langs deze weg vormen een transparant lint waarbinnen een twee-deling is te ontdekken tussen de erven direct aan de es (aan de es-kant van de weg) en de erven die daar (aan aantakkende wegen) omheen liggen.

Aan de es-kant van de weg vinden we de veelal oudere boerderijen (langgeveltype) met bijbehorende erven waarbij de massa (bebouwing en opgaand groen) zich dicht bij de weg bevindt. Vooral deze langgevelboerderijen vormen, zeker als er een zekere samenhang bestaat, een sterke begrenzing van de akker. Via doorkijkjes is het achterliggende akkercomplex zichtbaar.
Op oude luchtfoto’s zijn de oude inrichtingen van het erf goed te zien. Het erf is aan de zijde van het voorhuis, het woongedeelte ingericht als siertuin, omzoomd door hagen. Verder is het erf vooral functioneel ingericht met elementen als een moestuin, boomgaard, schapenweitje, etc.. Opvallend is de informele setting van de kleine gebouwen en perceelindelingen.

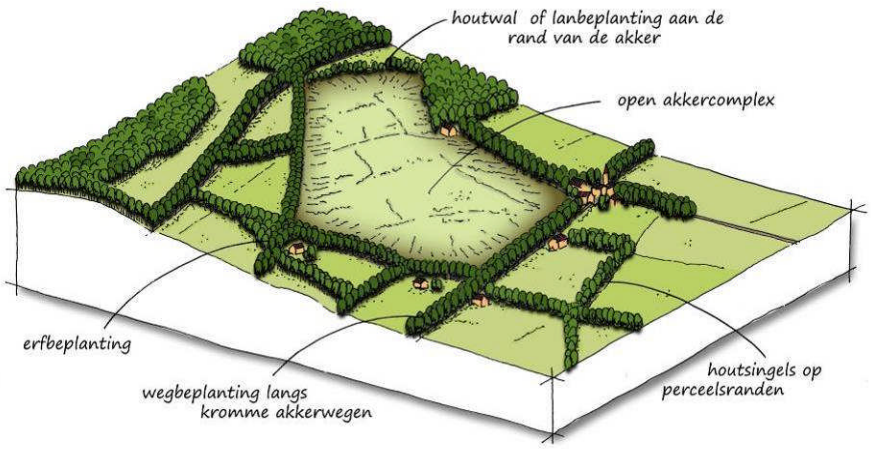

De bebouwing aan de andere kant van de weg kent vaak een grotere onderlinge afstand en voegt zich meer naar het achterliggende landschapstype.

Inmiddels heeft een zekere schaalvergroting plaatsgevonden. De informele setting is nog steeds herkenbaar, maar nu met grotere gebouwen en meer verhard oppervlak. Vooral de verticale elementen zoals voedersilo's zijn sterk beeldbepalend.





Nederzettingsvorm

- De bebouwing is op informele wijze (rooilijn) en veelal verspreid langs de weg gesitueerd. Veelal dicht bij de weg;
- Ook komt solitaire bebouwing voor, die veelal direct aan de weg, of incidenteel in het vrije veld aan een insteekwegje ligt.

Vorm erf

- De bouwvlakken zijn vaak onregelmatig gevormd en voegen zich naar de situatie. Hierbij wordt ingespeeld op bestaande landschapselementen in de directe omgeving. Relatief vaker gestrekt erf langs de weg.

Inrichting erf

- De woningen/woongedeelten zijn primair op de weg (of in de richting van de weg) gericht;
- Bedrijfsgebouwen liggen in principe achter de bedrijfswoning, c.q. achter de achtergevelrooilijn;
- Een overheersende nokrichting is niet aan de orde; met de plaatsing van (ook de grotere) bouwvolumes wordt ingespeeld op de specifieke situatie. Indien het hoofdgebouw een langgevelboerderij is, dan liggen de bouwvolumes veelal parallel aan de weg;
- Buitenopslag bij voorkeur op een onopvallende, terugliggende plek op het erf en zo mogelijk inpassen met beplanting;
- Voedersilo's zoveel mogelijk verdekt opstellen, bv. tussen de gebouwen en zo min mogelijk in zicht vanaf de weg en open akker;
- Sleufsilo's zoveel mogelijk uitwendig aanaarden en inzaaien met een kruidenrijke vegetatie.

Bebouwing

Woonhuis:

- Bebouwingshoogte overwegend in een bouwlaag met kap;
- Eenduidige, heldere bouwvorm;
- Toepassing van zadeldak (of varianten met wolfseinden, schildkap, e.d.);
- Traditionele bouwtrant, in aansluiting op historisch (landschappelijk) milieu;
- Toepassing van traditionele bouwmaterialen zoals baksteen, hout, keramische pan, evt. (deels) riet e.d.;
- Gebruik van gedekte kleuren op grotere oppervlakken, met lichte accenten (kozijnen, daklijsten, boeiboorden, etc.).

Bedrijfsbebouwing:

- Eenduidige heldere bouwvorm;
- In principe toepassing van zadeldak met flauwe dakhelling en lage goot;
- Gebruik van gedekte kleuren op grotere oppervlakken;
- Silo's zoveel mogelijk groepsgewijs bundelen.

Erfbeplanting

- Zijdelingse erfgrenzen worden volledig ingeplant met een houtsingel, of bomenrij;
- Afhankelijk van de bedrijfsopzet blijft een ondergeschikt deel van de erfgrenzen onbeplant t.b.v. de toegang tot de agrarische percelen;
- Naast functionele verharde delen worden direct rond de woning ook blokhagen, grasvlakken en vruchtbomen ingezet om het algehele beeld te verzachten.
- Boomgroepen, of solitairen, aangeplant op strategische plekken verzachten het beeld van bedrijfsgebouwen en silo's op overhoeken;
- Bij de erfbeplanting toepassing van landschappelijke beplantingselementen en streekeigen soorten;
- Rond de woning is in de siertuin toepassing van exoten mogelijk. De siertuin vormt binnen het bouwvlak een zelfstandig element en wordt bij voorkeur omzoomd met hagen aan de woningzijde van de boerderij.
- Bij langgevelboerderijen die veelal dicht op de weg staan behoudt de smalle voortuin bij voorkeur een open karakter, met een eenvoudig blokhaagje als omlijsting;
- Indien sprake is van een insteekwegje, wordt ook dit ingeplant met een enkel-, maar bij voorkeur dubbelzijdige laanbeplanting.
- Gebiedseigen boom en struikvormen zijn onder andere: Berk, Eik, Haagbeuk, Beuk, Es, Linde, Paardenkastanje, Krentenboompje, Vlier.

Uitgangspunt.

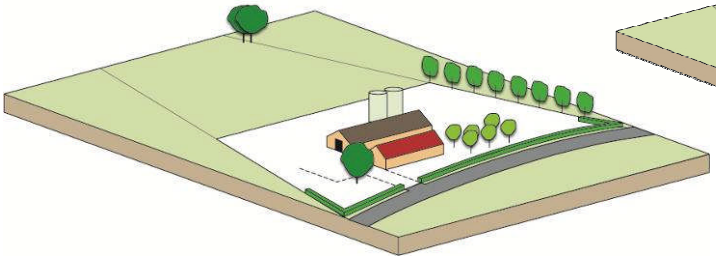

Eventuele uitbreiding

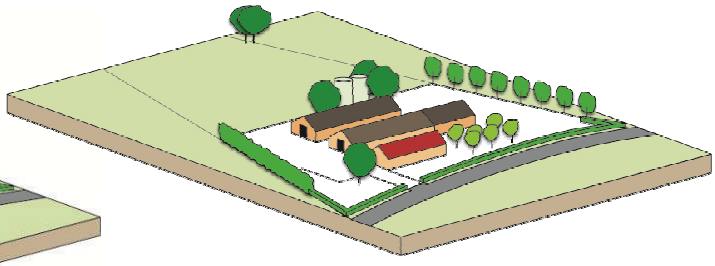

Bouwvlak in langsrichting

4.4. Kleinschalige zandontginningen

Karakteristiek
Het landschappelijk karakter wordt hier doorgaans gekenmerkt door een organisch gevormd patroon van wegen en waterlopen (indien aanwezig). De verkaveling vertoont eveneens een afwisselend en vaak onregelmatig beeld waarbij landbouwgronden, houtwallen en bosjes elkaar afwisselen. Het landschapsbeeld is in principe sterk wisselend.

De nederzettingsstructuur vertoont vanouds een sterk verspreid bebouwingsbeeld; de afzonderlijke hoeven lagen te midden van een eigen kampje, of “eenmansesje” of aan de randen van grote open escomplexen. Door plaatselijke verdichting heeft dit beeld zich hier en daar ontwikkeld tot transparante bebouwingslinten.
Het erf in dit landschapstype kan niet los gezien worden van de al aanwezige beplanting op of langs de direct aangrenzende percelen. Hierbij is het behouden en versterken van de afwisseling in openheid en beslotenheid het uitgangspunt. Dat betekent ook dat het onregelmatige verkavelingspatroon herkenbaar blijft, dan wel versterkt wordt.

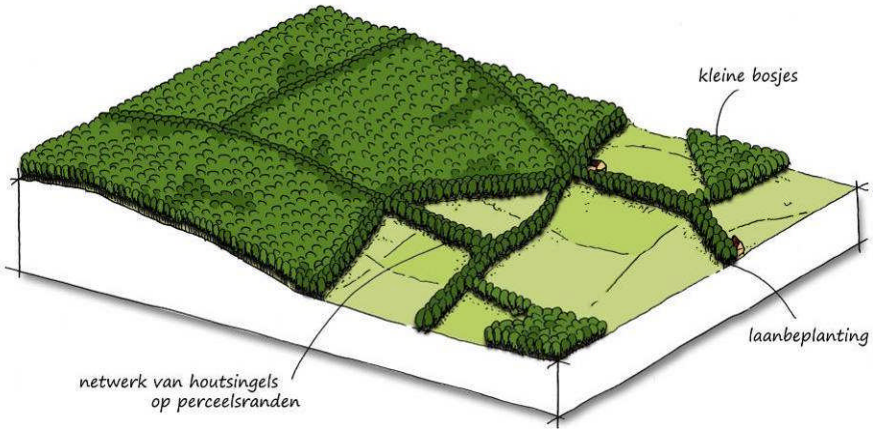





Nederzettingsvorm

- De bebouwing is op informele wijze (rooilijn) en veelal verspreid langs de weg gesitueerd;
- Ook komt solitaire bebouwing voor, die veelal direct aan de weg, of incidenteel in het vrije veld aan een insteekwegje ligt.

Vorm erf

- De bouwvlakken zijn vaak onregelmatig gevormd en voegen zich naar de situatie. Hierbij wordt ingespeeld op bestaande landschapselementen in de directe omgeving.

Inrichting erf

De woningen/woongedeelten zijn primair op de weg (of in de richting van de weg) gericht;

- Bedrijfsgebouwen liggen in principe achter de bedrijfswoning, c.q. achter de achtergevelrooilijn;
- Een overheersende nokrichting is niet aan de orde; met de plaatsing van (ook de grotere) bouwvolumes wordt ingespeeld op de specifieke situatie;
- Buitenopslag bij voorkeur op een onopvallende, terugliggende plek op het erf en zo mogelijk inpassen met beplanting;
- Voedersilo's zoveel mogelijk verdekt opstellen, bv. tussen de gebouwen en zo min mogelijk in zicht vanaf de weg;
- Sleufsilo's zoveel mogelijk uitwendig aanaarden en inzaaien met een kruidenrijke vegetatie.

Bebouwing

Woonhuis:

- Bebouwingshoogte overwegend in een bouwlaag met kap;
- Eenduidige, heldere bouwvorm;
- Toepassing van zadeldak (of varianten met wolfseinden, schildkap, e.d.);
- Traditionele bouwtrant, in aansluiting op historisch (landschappelijk) milieu;
- Toepassing van traditionele bouwmaterialen zoals baksteen, hout, keramische pan, evt. (deel) riet e.d.;
- Gebruik van gedekte kleuren op grotere oppervlakken, met lichte accenten (kozijnen, daklijsten, boeiboorden, etc.).

Bedrijfsbebouwing:

- Eenduidige heldere bouwvorm;
- In principe toepassing van zadeldak met flauwe dakhelling en lage goot;
- Gebruik van gedekte kleuren op grotere oppervlakken;
- Silo's zoveel mogelijk groepsgewijs bundelen.

Erfbeplanting

- Erfgrenzen worden volledig ingeplant met een houtsingel, of bomenrij;
- Afhankelijk van de bedrijfsopzet blijft een ondergeschikt deel van een van de erfgrenzen onbeplant t.b.v. de toegang tot de agrarische percelen;
- Naast functionele verharde delen worden ook blokhagen, grasvlakken en vruchtbomen ingezet om het algehele beeld te verzachten;
- Kleine bospercelen zijn toepasbaar op onrendabele hoeken en dragen bij aan de ruimtelijke afwisseling;
- Boomgroepen, of solitairen, aangeplant op strategische plekken verzachten het beeld van bedrijfsgebouwen en silo's;
- Bij de erfbeplanting toepassing van landschappelijke beplantingselementen en streekeigen soorten;
- Rond de woning is in de siertuin vanzelfsprekend toepassing van exoten mogelijk. De siertuin vormt binnen het bouwvlak een zelfstandig element en wordt bij voorkeur omzoomd met hagen.
- Bij langgevelboerderijen die veelal dicht op de weg staan behoudt de smalle voortuin bij voorkeur een open karakter, met een eenvoudig blokhaagje als omlijsting;
- Indien sprake is van een insteekwegje, wordt ook dit ingeplant met een enkel-, maar bij voorkeur dubbelzijdige laanbeplanting.
- Gebiedseigen boom en struikvormen zijn onder andere: Berk, Eik, Haagbeuk, Beuk, Es, Linde, Paardenkastanje, Krentenboompje, Vlier.

Uitgangspunt.

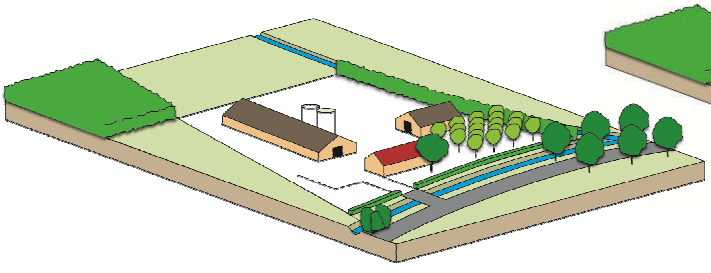

Eventuele uitbreiding

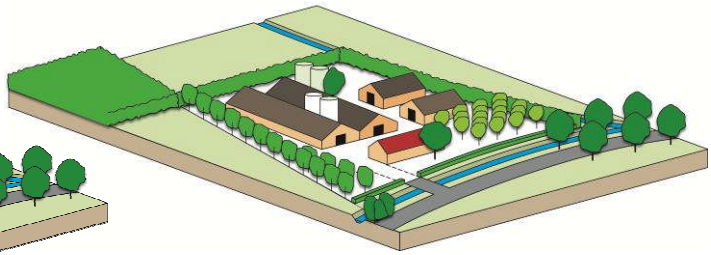

Vorm bouwvlak vrij; aanpassen aan situatie.

4.5. Grootschalige ontginningen

Karakteristiek
Dit landschapstype is ontstaan doordat eind 19e begin 20e eeuw, aan de hand van nieuwe technieken en inzichten, de schrale heidevelden in cultuur konden worden gebracht. Deze jonge ontginningen, ook wel aangeduid als machinelandschappen, worden gekenmerkt door de rationele opbouw en een grootschalige en regelmatige, op gemechaniseerde landbouw afgestemde verkaveling. Het patroon van wegen en waterlopen is regelmatig van vorm en systematisch opgezet. De boerderijen zijn verspreid en op ruime afstand van elkaar gesitueerd en altijd gekoppeld aan het wegenpatroon, dat wordt begeleid door ranke laanbeplantingen.

De erven zijn sober en functioneel ingericht. Aan de voorzijde staat het hoofdgebouw (woonhuis) waarachter zich de grote bedrijfsgebouwen bevinden. De architectuur en het materiaalgebruik stralen sobere functionaliteit en eenvoud uit. Door de beperkt aanwezige erfbeplanting bepalen vooral de grootschalige bedrijfsgebouwen het landschapsbeeld.

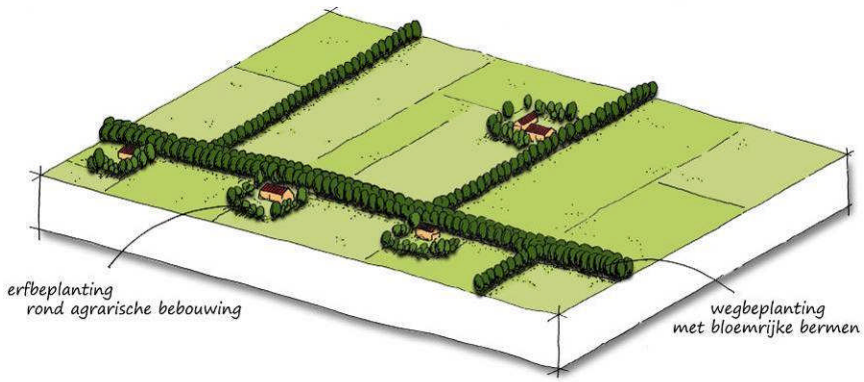





Nederzettingsvorm

- De bebouwing is op logische wijze (rooilijn) en veelal verspreid langs de weg gesitueerd op grotere erven ivm machinale inrichting;

Vorm erf

- De bouwvlakken zijn in de regel regelmatig gevormd en vertonen een rationele karakteristiek. Lengte en breedte zijn in principe van gelijke orde en verlenen het bouwvlak geen specifieke richting.

Inrichting erf

- De woningen/woongedeelten zijn primair op de weg (of in de richting van de weg) gericht en liggen veelal op enige afstand van de weg;
- Bedrijfsgebouwen liggen in principe achter de bedrijfswoning, c.q. achter de achtergevelrooilijn;
- De overheersende nokrichting van met name de grotere bouwvolumes (schuren en stallen) is haaks op de weg, daarnaast is ook een parallelle opstelling t.o.v. de weg mogelijk. Er is in ieder geval sprake van een eenduidige nokrichting per erf;
- Buitenopslag bij voorkeur op een onopvallende, terugliggende plek op het erf en zo mogelijk inpassen met beplanting;
- Voedersilo's zoveel mogelijk verdekt opstellen, bv. achter de gebouwen en zo min mogelijk in zicht vanaf de weg, volgens bebouwingspatroon;
- Sleufsilo's zoveel mogelijk uitwendig aanaarden en inzaaien met een kruidenrijke vegetatie.

Bebouwing

Woonhuis:

- Bebouwingshoogte overwegend in een bouwlaag met rijzige kap;
- Eenduidige, heldere bouwvorm;
- Toepassing van zadeldak (of varianten met wolfseinden, schildkap, e.d.), mansarde- of samengestelde kap;
- Moderne, of eigentijdse bouwtrant, in aansluiting op het zakelijk-rationele milieu;
- Naast traditionele, is ook toepassing van eigentijdse bouwmaterialen zoals beton, staal, glas en plaatmateriaal denkbaar;
- Gebruik van gedekte kleuren op grotere oppervlakken, met lichte accenten (kozijnen, daklijsten, boeiboorden, etc.).

Bedrijfsbebouwing:

- Eenduidige heldere bouwvorm;
- In principe toepassing van zadeldak met flauwe dakhelling en lage goot;
- Gebruik van gedekte kleuren op grotere oppervlakken;
- Silo's zoveel mogelijk groepsgewijs bundelen.

Erfbeplanting

- De inrichting van het voorerf heeft voornamelijk een functioneel, maar ook groen karakter.
- Bij de landschappelijke inpassing is het formele, rechtlijnige karakter van het landschap uitgangspunt.
- Erfbeplanting in de vorm van een enkele rij bomen, of beplantingssingels langs de zijdelingse perceelsgrenzen;
- Kleine bosopstanden (populierenakkers) zijn ook toepasbaar t.b.v. de landschappelijke inpassing, waardoor de bouwvlakken tot “groene eilanden” in de grootschalige openheid worden.
- Deze houtopstanden kunnen als reservering voor toekomstige uitbreiding gelden, waarbij overigens altijd een stevige randbeplanting dient te worden gehandhaafd;
- Erfgrenzen worden/blijven volledig ingeplant met een houtsingel, of bomenrij;
- Afhankelijk van de bedrijfsopzet blijft een ondergeschikt deel van een van de erfgrenzen onbeplant t.b.v. de toegang tot de agrarische percelen;
- Naast functionele verharde delen worden ook blokhagen en grasvlakken ingezet om het algehele beeld te verzachten. Dit aansluitend bij de maat en schaal van het erf in grote / robuuste eenheden;
- Bij de erfbeplanting toepassing van landschappelijke beplantingselementen en streekeigen soorten;
- De siertuin bevindt zich rond de woning en vormt binnen het bouwvlak een zelfstandig element en wordt bij voorkeur omzoomd met hagen. Ook hier bij voorkeur grotere eenheden / eenvoudige opzet.
- Gebiedseigen boom en struikvormen zijn onder andere: Eik, Berk, Populier, Es, Linde, Liguster.

Uitgangspunt.

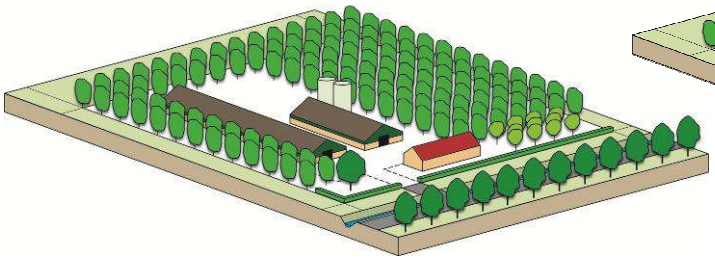

Eventuele uitbreiding

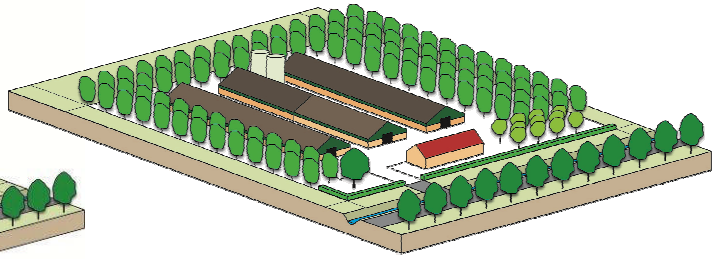

Bouwvlak regelmatig en zakelijk van vorm.

4.6. Mozaïek van bospercelen

Karakteristiek

Het mozaïek van bospercelen is grofweg in te delen in 2 typen: de bossen op de zandige droge gronden en de bossen op de natte hoogveenontginningen.
De droge bossen zijn gelegen op de dekzandruggen, op(voormalige) stuifzandgronden en heidevelden aan de westkant van het plangebied. Het betreft hier droge naald- en loofbostypen en productiebossen, gekenmerkt door een rationeel raster van paden en brandgangen. Aaneengesloten bosgebieden van dit type zijn de Liesselse Bossen, Het Zandbos en de Brouwhuissche Heide, de Walsbergse Bossen ten noordwesten van Deurne en de Neerkantse bossen in het zuiden van de gemeente. Verspreid in het gebied is tevens een aantal kleinere bospercelen te vinden. Deze concentreren zich ruimtelijk met name in een ‘gordel’ vanaf Deurne via Liessel, naar Neerkant.
De bossen op de natte gronden bestaan overwegend uit loofhout (broekbosvegetatie), met name op de nog niet ontgonnen hoogveengronden aan de oostkant van het plangebied. Deze bossen zijn onregelmatiger dan de droge bossen. Daarnaast komen in de nattere gebiedsdelen nog de wel in regelmatige patronen opgebouwde populieren- en essenopstanden (productie) voor.

De bebouwing is er schaars en bevindt zich met name aan de randen van de boscomplexen en is al dan niet geclusterd. De solitaire bebouwing buiten de bosxomplexen kent veelal een erfachtige opzet, waarbij de bebouwing in de boscomplexen vaak een meer landgoedachtige opzet kent.
Erven / bebouwing aan de bosranden dienen voor de terreininrichting te worden uitgewerkt volgens de geldende richtlijnen van het aangrenzende landschapstype. Voor de grote landgoedachtige erven dient per situatie een passende invulling te worden gemaakt. Hiervoor zijn geen generieke regels te formuleren maar dient aangesloten te worden bij de plaatselijke (cultuurhistorisch waardevolle) landschaps- en parkstructuren.

Bijlage 2 Landschappelijke inpassing



Opgesteld door: F.v.H.
Datum: 06-12-2023
Schaal: 1:500 (A3)
Project: 22257.005

Deze tekening bevat tevens informatie die geen betrekking heeft op de verplichte landschappelijke inpassing als gevolg van bijbehorende procedure, hieraan kunnen dan ook geen rechten worden ontleend.

De landschappelijke inpassing van het initiatief aan de Griendtsveenweg is afgestemd op de kwaliteiten en kenmerken van het ter plaatse aanwezige landschap en op de structuurvisie van de gemeente Deurne.

Huidige situatie
De locatie is gelegen aan een lintweg op de grens van de kern Deurne en het buitengebied. Landschappelijke kenmerken van deze locatie en de omgeving is geënt op de gemende functies die hier aanwezig zijn. Erfbeplanting is gestructueerd aan de voorzijde en landschappelijk aan de achterzijde. Aanwezig zijn houtsingels, veelal monumentale solitaire bomen, heggen en hagen. Veel kleinschalig groen in de vorm van tuinbeplanting is eveneens aanwezig.

Beoogde situatie
Onderhavige ontwikkeling op deze locatie (uitbreiden van gastouderverblijf naar kinderopvang) maakt dat er een landschappelijke inpassing benodigd is. De structuurvisie legt de nadruk op het versterken van de landschappelijke waarden via de uitnodiging om te ondernemen in dit gebied. Als eerder vermeld bestaat erfbeplanting achter op de percelen uit een landschappelijke invulling. Van een aantal solitaire bomen gelegen op het perceel achter onderhavige ontwikkeling, zal dit over de volle breedte worden doorgezet. Dit bevordert de kwaliteit en het karakter van de locatie. Ter versterking en beleving van de aan te leggen moestuin zullen er fruitbomen geplant worden.

Bomenrij		
Plantmateriaal keuze uit:		*Aantal:*
Linde, Eik, Wilg, Populier, Esdoorn, vergelijkb. inheems		12
Fruitbomen		
Plantmateriaal keuze uit:		*Aantal:*
Appel, Peer, Kers, Pruim, vergelijkb. inheems		9

LANDSCHAPPELIJK INPASSINGSPLAN | GRIENDTSVEENWEG 5, DEURNE

van DUN ontwerp&planologie

Bijlage 3 overzicht afwijkingen bestemmingsplan 1 oktober 2010 tot en met 6 november 2017

Zaaknummer	Omschrijving	Locatie
HZ-2010-0027	het oprichten van een bijgebouw/atelierruimte	Merlenbergseweg 18a te Deurne
HZ-2011-0074	het bouwen van een erfafscheiding (legalisatie)	Hazeldonksedreef 4 te Liessel
HZ-2011-0099	het plaatsen van een nieuw pompfiltergebouw voor het vernieuwen van het waterproductiebedrijf	Bronweg 3 te Vlierden
HZ-2011-0138	het bouwen van een bedrijfsruimte en een bedrijfswoning en het veranderen of het veranderen van de werking van een inrichting	Bivakweg 2a te Deurne
HZ-2011-0204	het verbouwen van een stal naar een bijgebouw en het realiseren van een afhankelijke woonruimte	Daal 3 z te Deurne
HZ-2011-0250	het uitbreiden van bestaande bedrijfsgebouwen t.b.v. een tuinbouwbedrijf, het gebruik van deel van bestaande gebouw t.b.v. nevenactiviteit (groenonderhoud) en de sloop van een kas	Kwadestaartweg 10 te Deurne
HZ-2011-0288	het plaatsen van een nieuwe woonwagen	Beukenstraat 128 te Deurne
HZ-2011-0336	het plaatsen van een nieuwe woonwagen	Clarinetweg 12 te Deurne
HZ-2011-0349	het slopen van de bestaande boerderij met bijbehorende opstallen en bouwen nieuwe bedrijfswoning met bedrijfsgebouw	Walsbergseweg 26 te Deurne
HZ-2011-0510	van de werking van een inrichting	Zonnewende 5 te Deurne
HZ-2011-0599	het realiseren van een Bed en Breakfast	Liesselseweg 181 te Deurne
HZ-2011-0679	het gebruik van de bedrijfswoning als burgerwoning	Helmondsingel 140 te Deurne
HZ-2011-0686	het oprichten van een bijgebouw	Bruggenseweg 13 te Deurne
HZ-2011-0953	het bouwen van berging / mantelzorgwoning	Klaverweg 8 te Deurne
HZ-2011-0954	het inrichten van bestaande ruimte tot recreatieruimte	Rechte Heitraksedijk 2 te Neerkant
HZ-2011-0958	het vestigen van een bed & breakfast	Hazeldonksedreef 4 te Liessel
HZ-2011-0999	het bouwen van een garage/loods	Griendtsveenseweg 78 te Deurne
HZ-2011-1161	het realiseren van een ontvangstruimte als nevenactiviteit van agrarisch bedrijf	Leegveld 8a te Deurne
HZ-2011-1244	het bouwen van een machineloods	Vestingweg 3 te DEURNE
HZ-2011-1245	het verbouwen van een woonhuis	Heitrak 18 te NEERKANT
HZ-2011-1318	bouwen bijgebouw en garage en slopen garage/berging	Liesselseweg 214 te DEURNE
HZ-2011-1335	het bouwen van een bijgebouw (legalisatie)	Padbrugseweg 3 te DEURNE
HZ-2011-1359	het bouwen van een berging	Kanaalstraat 16 te LIESSEL
HZ-2011-1386	het wijzigen van de functie van de bestaande bedrijfswoning naar bedrijfspand en van de bestaande hondenkennel naar bedrijfswoning	Voorpeelweg 25 te Deurne
HZ-2011-1399	het aanvragen van 2 woonunits en sanitaire ruimte	Parallelweg 159 te DEURNE
HZ-2011-1408	het slopen van een woonhuis en het nieuw bouwen van een woonhuis en het tijdelijk gebruiken van een deel van het gebouw als een afhankelijke woonruimte	Merlenbergseweg 7 en 7 z te DEURNE
HZ-2011-1416	het plaatsen van een woonwagen	Beukenstraat 114 te DEURNE
HZ-2012-0291	het oprichten van een woonhuis, slopen van de bestaande woning en het kappen van drie bomen	Regenweg 8 te Liessel
HZ-2012-0331	het bouwen van bijgebouwen en het slopen van een loods en kippenstal	Griendtsveenseweg 5 te Deurne
HZ-2012-0497	het verplaatsen van de woning t.o.v. de eerder verleende vergunning	Esdonk 6 te Deurne
HZ-2012-0569	het verbouwen van een stal tot logiesaccommodatie	Reigerbekweg 2 te Neerkant
HZ-2012-0612	het bouwen van een hal/loods	Zinkskeslaan 23 te Helenaveen
HZ-2012-0639	het verrichten van recreatieve nevenactiviteiten bij agrarisch bedrijf	Bruggenseweg 10 te Deurne
HZ-2012-0729	het wijzigen van de machineloods (wijziging op eerder verleende vergunning)	Belgerenseweg 39 te Vlierden
HZ-2012-0851	het aanleggen van een pleisterplaats	Molenhuisweg 8 te Vlierden
HZ-2012-0953	het herbouwen van de bestaande opslagloods tot ruimtes voor recreatieve activiteiten	Griendtsveenseweg 80 te Deurne
HZ-2012-1017	het oprichten van een schuur	Soemeersingel 119 te Helenaveen
HZ-2012-1018	het verbouwen ten behoeve van een recreatieverblijf	Hazeldonkseweg 9 te Vlierden
HZ-2012-1022	het renoveren en herbouwen van een langgevelboerderij	Bakelseweg 43 te Deurne
HZ-2012-1101	het bouwen van een garage/opslag	Liesselseweg 199 te Deurne
HZ-2012-1164	het veranderen van de inrichting of het veranderen van de werking van een inrichting	Helmondsingel 139 te Deurne
HZ-2012-1213	de legalisatie van twee bestaande bijgebouwen	Hazeldonksedreef 4 te Liessel
HZ-2013-0021	het bouwen van een woonhuis en bijgebouw	Berktsedijk 10 te Liessel
HZ-2013-0007	het bouwen van een hygiënesluis met schaflokaal	Voorpeelweg 17 te Deurne
HZ-2013-0123	het uitbreiden van een garage	Regenweg 42 te Liessel
HZ-2013-0156	het oprichten van een speelparcours aan de Bruggenseweg	Bruggenseweg 12 te Deurne

Zaaknummer	Omschrijving	Locatie
HZ-2013-0155	het oprichten van een overkapping voor de opslag van gereedschap en materialen	Voortseweg 9 b te Deurne
HZ-2013-0190	het oprichten van een bedrijfswoning en bijgebouw	Ommezwanksedijk 6 te Deurne
HZ-2013-0248	het inrichten van een ontvangst- en recreatieruimte	Snoertsebaan 8 te Liessel
HZ-2013-0219	de bouw van een rundveestal en twee voersilo's	Rechte Heitraksedijk 2 te Neerkant
HZ-2013-0289	het vestigen van een Bed & Breakfast	Hazeldonkseweg 6a te Liessel
HZ-2013-0336	het plaatsen van een overkapping	Hemelrijkseweg 18 te Deurne
HZ-2013-0356	het plaatsen van een erfafscheiding en het kappen van een boom	Biesdeel 2 te Vlierden
HZ-2013-0513	het bouwen van een loods	Zonnewende 4 te Deurne
HZ-2013-0522	het veranderen van de inrichting of het veranderen van de werking van een inrichting	Walsbergseweg 43 te Deurne
HZ-2013-0545	het veranderen van de inrichting of het veranderen van de werking van een inrichting, het plaatsen van 2 luchtwassers en het verhogen van de nok van stal 1	Paardekopweg 9 te Deurne
HZ-2013-0586	het wijzigen van een loods	Ommezwanksedijk 23 te Deurne
HZ-2013-0592	de uitbreiding van recreatieve nevenactiviteiten	Leegveld 8a en 8c te Deurne
HZ-2013-0595	het bouwen van een woning	Blokhuisweg 10 te Liessel
HZ-2013-0617	het bouwen van een machineloods	Neerkantseweg 9 te Liessel
HZ-2013-0752	het oprichten van een statische opslag	Hanenbergweg 7 te Deurne
HZ-2013-0757	het verbouwen van een woonboerderij	Hemelrijkseweg 17 te Deurne
HZ-2013-0830	het realiseren van een groepsaccomodatie binnen bestaande bebouwing	Zand 21 te Liessel
HZ-2013-0904	het uitbreiden van een woning en het bouwen van een garage/berging en het tijdelijk gebruiken van de garage/berging alsafhankelijke woonruimte	Kerkeindseweg 13z te Deurne
HZ-2013-0909	het wijzigen van de situering van de woning	Bulseweg 8 te Liessel
HZ-2013-0917	het oprichten van een bed and breakfast	Kerkeindseweg 7 te Deurne
HZ-2013-1051	het tijdelijk huisvesten van 120 seizoensmedewerkers	Zinkskeslaan 19 en 23a te Helenaveen
HZ-2013-1116	het legaliseren van een bestaande woning met bijgebouw	Neerkantseweg 43 te Liessel
HZ-2013-1189	Het huisvesten van tijdelijke werknemers	Langstraat 97a te Deurne
HZ-2014-0116	het bouwen van een foliekas	Zinkskeslaan 23 te Helenaveen
HZ-2014-0175	het exploiteren van een bed & breakfast	Liesselseweg 194a te Deurne
HZ-2014-0209	het bouwen van een nieuw bijgebouw bij een bestaande woning	Schansweg 6 te Neerkant
HZ-2014-0235	het verhuren van een gedeelte van de woning	Leegveld 7 te Deurne
HZ-2014-0338	het realiseren van een loods tbv de opslag van beregeningsapparatuur	Brouwhuisweg 36 te Vlierden
HZ-2014-0402	het creëren van een afhankelijke woonruimte	Paardekopweg 7a te Deurne
HZ-2014-0432	het oprichten van een tuinhuis	Snoertsebaan 24 te Liessel
HZ-2014-0450	het geheel vernieuwen en veranderen van de bestaande bijgebouwen	Molentjesdreef 6 te Neerkant
HZ-2014-0495	het verhuren van een vakantiehuisje / bed and breakfast	Soemeersingel 91a te Helenaveen
HZ-2014-0601	het wijzigen van een deel van een reeds vergunde en gerealiseerde loods	Kanveldweg 8 te Deurne
HZ-2014-0608	het gedeeltelijk verbouwen/aanpassen van een bijgebouw en het plaatsen van een schutting	Kanaalstraat 26 te Liessel
HZ-2014-0663	het uitbreiden van de ligboxenstal	Wittedijk 24 te Deurne
HZ-2014-0725	het bouwen van een nieuwe pluimveestal	Kanaalstraat 10 te Liessel
HZ-2014-0781	het oprichten van een bijgebouw	Koolweg 36 te Helenaveen
HZ-2014-0791	het plaatsen van een kapschuur	Schouw 11 te Deurne
HZ-2014-0876	het afwijken van de toegestane goothoogte	Oude Peelstraat 91 te Helenaveen
HZ-2014-0892	het opslaan van houtachtige biomassa	Hogebrug 3 te Liessel
HZ-2014-0957	het in gebruik nemen van een gedeelte van de kwekerij voor statische opslag	Straatsebaan 7 te Liessel
HZ-2014-0996	het herbouwen van een woonhuis	Kneuterdijk 3 te Deurne
HZ-2014-1175	het realiseren van een kalverenstal (2e fase)	Daal 3 te Deurne
HZ-2015-0187	het realiseren van een verblijfsvoorziening	Koolweg 48 te Helenaveen
HZ-2015-0001	het realiseren van een jongveestal	Pothuis 8a te Deurne
HZ-2015-0004	het gewijzigd oprichten van drie luchtwassers, het oprichten van een luchtwasser en centraal kanaal en realisatie gang	Polderdreef 5 te Liessel
HZ-2015-0017	de herbouw van een woonboerderij	Breemortelweg 21 te Deurne
HZ-2015-0087	het bouwen van een paardenstal	Waterstraat 3 te Vlierden
HZ-2015-0104	het wijzigen van een opslagloods	Oude Neerkantseweg 7 te Liessel

Zaaknummer	Omschrijving	Locatie
HZ-2015-0106	het milieuneutraal veranderen van een inrichting	Grintkuilen 7 te Neerkant
HZ-2015-0150	het legaliseren van 2 hoogzitten	kadastraal nr. R 659 te Vlierden
HZ-2015-0158	het oprichten van een serre en het plaatsen van een nieuwe buitenschil om de woning	Koolweg 36 te Helenaveen
HZ-2015-0483	het verbouwen van een woning	Kerkeindseweg 30 te Deurne
HZ-2015-0486	het bouwen van een garage	Maasveld 4 te Deurne
HZ-2015-0527	het huisvesten van tijdelijke werknemers	Vlierdenseweg 119b te Deurne
HZ-2015-0550	het gebruiken van een stal ten behoeve van statische opslag als nevenactiviteit	Kanaalstraat 7 te Liessel
HZ-2015-0859	het realiseren van een Bikefun park met bouw van 4 bruggen en het plaatsen van een lichtmast	Mgr. Berkvensstraat ongenummerd, kadastraal bekend G4926, te Liessel
HZ-2015-0901	het plaatsen van een magazijnstelling	Leegveld 8c te deurne
HZ-2015-0931	het vervangen van een vriescel	Belgerenseweg 45 te Vlierden
HZ-2015-0983	het wijzigen van een eerder verleende vergunning na uitvoering bouw	Walsbergseweg 26 te Deurne
HZ-2015-1040	het vervangen van 2 ramen door 3 ramen	Soemeersingel 135 te Helenaveen
HZ-2015-1060	het uitbreiden van een bijgebouw	Bruggenseweg 18b te Deurne
HZ-2015-1092	het oprichten van een rundveestal en het gewijzigd oprichten van een jongveestal	Molenhuisweg 10 te Vlierden
HZ-2015-1159	het aanbieden van logies in de bestaande manege	Leenselweg 4a te Liessel
HZ-2015-1171	het gedeeltelijk gebruiken van een loods voor statische opslag	Kanveldweg 5 te Deurne
HZ-2015-1193	het verbouwen van een tijdelijke woning tot een groeps-bed & breakfast	Vuurlinie 16 te Neerkant
HZ-2015-1262	het bouwen van een woning	Heitrak 15a te Neerkant
HZ-2015-1261	het in gebruik nemen van een rundveestal als statische opslag	Esdonk 5 te Deurne
HZ-2015-1416	het realiseren van een bedrijfswoning	Leegveld 3 te Deurne
HZ-2015-1442	het plaatsen van een antennemast	Walsbergseweg 26 te Deurne
HZ-2016-0150	het bouwen van een woning	Kouwenhoekseweg 4 te Deurne
HZ-2016-0176	de herbouw van een bijgebouw	Braamweg 5 te Neerkant
HZ-2016-0398	het plaatsen van een water-windmolen t.b.v. waterbeheersing	kadastraal sectie V nummers 9 en 4 (langs de Oude Aa ter hoogte van Schouw 14)
HZ-2016-0405	het wijzigen van een bestaande bed en breakfast voorziening	Loon 51 te Liessel
HZ-2016-0496	het realiseren van een bed and breakfast	Goorweg 6 te Deurne
HZ-2016-0607	het renoveren van een bijgebouw	Tramweg 41 te Liessel
HZ-2016-0637	een wijziging op een reeds verleende vergunning	Heitrak 15a te Neerkant
HZ-2016-0653	het wijzigen van een vergund bijgebouw	Neerkantseweg 43 te Liessel
HZ-2016-0655	het uitbreiden van een kinderdagverblijf	Breemortelweg 12 te Deurne
HZ-2016-0790	het gebruiken van een weegbrug en weeghuis in afwijking van het bestemmingsplan	Lupinenweg 8a te Deurne
HZ-2016-0766	het bouwen van een woonverblijf	Beukenstraat 142 te Deurne
HZ-2016-0756	het aanleggen van geluidsschermen	diverse locaties langs het spoor in Deurne, tussen de Griendtsveenseweg en Binderendreef
HZ-2016-0782	het renoveren van een monument	Oude Bakelseweg 26 te Deurne
HZ-2016-0794	de herbouw van een woonhuis	Hemelrijkseweg 13 te Deurne
HZ-2016-0812	het bouwen van een garage met open veldschuur	Heieindseweg 7 te Deurne
HZ-2016-0831	het uitbreiden van een woonhuis	Brouwhuisweg 32 te Vlierden
HZ-2016-0882	het bouwen van een bouwwerk	Paardekopweg 16a te Deurne
HZ-2016-0957	het realiseren van een wooninitiatief	Voortseweg 9 te Deurne
HZ-2016-0963	het herbouwen van een woonhuis	Lupinenweg 2 te Deurne
HZ-2016-0961	het gebruiken van een bestaande ruimte als bijeenkomstruimte	Raktseweg 8 te Deurne
HZ-2016-0975	het plaatsen van een woonwagen	Beukenstraat 148 te Deurne
HZ-2016-1000	het realiseren van een woonhuis en het gebruiken van het oude woonhuis als mantelzorgwoning	Nastreek 29 te Deurne
HZ-2016-1108 is verwijderd als gevolg van de uitspraak van de Afdeling Bestuursrechtspraak van Raad van State op 25 maart 2020 (ECLI:NL:RVS:2020:881).		
~~HZ-2016-1108~~	~~het realiseren van een loods en het ander gebruik van gronden~~	~~Loon 62 te Liessel~~
HZ-2016-1130	het oprichten van een kleinschalige dagopvang voor kwetsbare ouderen	Leenselweg 3 te Liessel
HZ-2016-1222	het herbouwen van een loods	Suezlaan 11 te Deurne

Zaaknummer	Omschrijving	Locatie
HZ-2016-1341	de herbouw van een woning	Hazeldonksedreef 6 te Liessel
HZ-2016-1364	de realisatie van een boerenterras	Bruggenseweg 10 te Deurne
HZ-2016-1489	het omschakelen van een varkenshouderij naar een rundveehouderij	Fortweg 4 te Deurne
HZ-2016-1618	het bedrijven van recreatie op agrarische grond	Kanaalstraat 8 te Liessel
HZ-2016-1620	de bouw van een nieuwe jongvee-, melk- en kalfkoeienstal	Schouw 14 te Deurne
HZ-2016-1681	het gebruiken van een bedrijfsgebouw voor statische opslag	Nastreek 4a te Deurne
HZ-2016-1696	het verbouwen van een bedrijfsruimte tot groepsaccommodatie	Vuurlinie 16 te Neerkant
HZ-2016-1713	het uitbreiden van een veehouderij	Goorsebergweg 9b te Deurne
HZ-2016-1714	het bouwen van een overkapping voor het houden van dieren	Donschotseweg 16 te Deurne
HZ-2017-0030	het veranderen van een stal in statische opslag	Bakelseweg 32 te Deurne
HZ-2017-0025	het oprichten van een woning met bergruimte en sloop bestaande woning	Veendijk 8 te Deurne
HZ-2017-0039	het plaatsen van zonnepanelen op het maaiveld	Bronweg 3 te Vlierden
HZ-2017-0082	het realiseren van statische opslag	Vuurlinie 14 te Neerkant
HZ-2017-0145	het gebruiken van een stal voor statische opslag als nevenactiviteit	Heimolenweg 12 te Deurne
HZ-2017-0238	het exploiteren van kleinschalige recreatieve activiteiten	Breemortelweg 21 te Deurne
HZ-2017-0288	het bouwen van een garage-berging	Oude Vreewijkseweg 7 te Deurne
HZ-2017-0298	de verbouw van een woning	Bremweg 3, kadastrale sectie T nummer 397
HZ-2017-0306	de herbouw van een woonhuis	Rodegraafweg 16 te Liessel
HZ-2017-0334	het wijzigen van een schuur en het plaatsen van een dakkapel en twee dakvensters	Bultweg 2 te Deurne
HZ-2017-0392	het huisvesten van Poolse medewerkers	Helmondsingel 24 te Deurne
HZ-2017-0423	het gebruiken van een bouwwerk voor statische opslag	Nastreek 28 te Deurne
HZ-2017-0432	het plaatsen van een luchtwasser	Mgr Berkvensstraat 57a te Liessel
HZ-2017-0434	het bouwen van een loods	Voorpeelweg 21 te Deurne
HZ-2017-0506	het wijzigen van een zonnestroominstallatie	Bronweg 3 te Vlierden
HZ-2017-0673	het verrichten van nevenactiviteiten op een agrarisch bedrijf	Bruggenseweg 7 te Deurne
HZ-2017-0746	het verplaatsen van een loods	Halvemaanweg 32 te Deurne
HZ-2017-0952	het opslaan van statische goederen	Brouwhuisweg 36 te Vlierden
HZ-2017-1014	het bouwen van een kippenstal en het wijzigen van het huisvestingsysteem, ventilatiesysteem en dieraantallen	Walsbergseweg 43 te Deurne
HZ-2017-1061	het hebben van een statische opslag als nevenactiviteit	Heimolenweg 5 te Deurne
HZ-2017-1153	het renoveren en inpandig verbouwen van een bestaande boerderij	Leegveld 12 te Deurne
HZ-2017-1168	het bouwen van een bedrijfshal	Snoertsebaan 22 te Liessel
HZ-2017-1354	het verbouwen van een boerderij (wijziging)	Schouw 13 te Deurne
HZ-2017-1410	het starten van een B&B	Padbrugseweg 3 te Deurne
HZ-2017-1424	het realiseren van een spouwmuur	Sint Vincentiusstraat 75 te Neerkant
HZ-2017-1529	het verbouwen van een rundveestal	Brouwhuisweg 36 te Vlierden
HZ-2017-1553	het verbouwen van een woonboerderij	Donschotseweg 6 te Deurne

Bijlage 4 Regeling parkeernormen Deurne 2019

Regeling parkeernormen Deurne 2019

De gemeenteraad van de Gemeente Deurne;

gezien het voorstel van burgemeester en wethouders d.d. 1 oktober, nr. 61;

gehoord de commissie Wonen en Vastgoed van 21 oktober 2019;

overwegende dat het bestemmingsplan op grond van artikel 3.1.2., tweede lid, sub a van het Besluit ruimtelijke ordening niet zelf de parkeernormen hoeft te bevatten, maar kan op dit punt verwijzen naar gemeentelijk beleid dat parkeernormen bevat;

gelet op artikel 4:81 van de Algemene wet bestuursrecht;

BESLUIT:

Vast te stellen de Regeling parkeernormen Deurne 2019 onder gelijktijdige intrekking van de Nota parkeernormen 2013.

1. Inleiding

In deze regeling is een samenhangend stelsel van parkeernormen opgenomen en is geregeld op welke wijze deze worden toegepast. Deze regeling is van toepassing op het gehele grondgebied van de gemeente Deurne en geldt voor alle nieuwe ontwikkelingen, inclusief functiewijzigingen.
In de volgende hoofdstukken wordt achtereenvolgens ingegaan op de parkeernormering en de toepassing van de parkeernormen. Dat gebeurt door eerst de parkeerbehoefte te berekenen en vervolgens deze te confronteren met het geplande parkeeraanbod. Tevens worden daarbij de optionele afwijkingsmogelijkheden beschreven.
Eerst volgt een beknopte toelichting op het juridisch kader en wijze waarop Deurne de parkeernormen toepast.

Juridisch kader

Bij de beoordeling van nieuwe initiatieven, al dan niet passend binnen het bestemmingsplan, is relevant dat in voldoende parkeergelegenheid (in beginsel) op eigen terrein wordt voorzien. In deze Regeling parkeernormen wordt vastgelegd wat onder 'voldoende parkeergelegenheid' wordt verstaan.

In de parkeerregeling die in de diverse bestemmingsplannen is opgenomen is voor ontwikkelingen die in het bestemmingsplan passen juridisch geborgd dat daadwerkelijk in voldoende parkeergelegenheid in de zin van de Regeling parkeernormen moet worden voorzien. Op die manier wordt verzekerd dat ten behoeve van concrete (bouw)plannen (bijvoorbeeld via de omgevingsvergunning bouwen) in voldoende parkeergelegenheid in de zin van de Regeling parkeernormen wordt voorzien.

De Regeling parkeernormen is daarnaast relevant voor bestemmingsplanherzieningen, aanvragen omgevingsvergunningen om af te wijken van het bestemmingsplan en

(bijvoorbeeld) de beoordeling van principeverzoeken. Ook in deze gevallen moet beoordeeld worden of in voldoende parkeergelegenheid wordt voorzien.

Vervanging Nota parkeernormen 2013

Deze Regeling parkeernormen 2019 voor de gemeente Deurne is een actualisering van de Nota parkeernormen 2013 en vervangt deze nota.

2. Parkeernormering

Bij het formuleren van parkeernormering is het belangrijk dat deze recht doet aan de plaatselijke situatie. Dit betekent dat binnen de gemeente Deurne verschillende parkeernormen voor dezelfde functie kunnen gelden, afhankelijk van de locatie van de functie.

2.1 Uitgangspunten

Minimumwaardes
Om een goede parkeeroplossing voor een langere periode te waarborgen hanteert de gemeente minimumwaardes bij de parkeernormen. 'Minimum' betekent dat ten minste het aantal aangegeven parkeerplaatsen gerealiseerd moet worden. De hoogte van de minimumwaarde is zo bepaald dat hiermee voor een gedegen parkeeroplossing wordt gezorgd.

Parkeerkencijfers CROW als basis
De parkeernormen zijn ontleend aan de kencijfers van het CROW, 'toekomstbestendig parkeren' (2018). Hierin zijn kencijfers opgenomen naar stedelijkheidsgraad (zeer sterk stedelijk, sterk stedelijk, matig stedelijk, weinig stedelijk en niet stedelijk) en naar locatie (centrum, schil/overloopgebied, rest bebouwde kom en buitengebied) in een gemeente. De gemeente Deurne bestaat uit de dorpen Deurne, Vlierden, Liessel, Neerkant en Helenaveen. Gelet op de adressendichtheid van minder dan 250 worden de dorpen Vlierden, Liessel, Neerkant en Helenaveen als weinig stedelijk aangemerkt.

Deurne-centrum en de wijken direct daarom heen hebben een dichtheid van meer dan 1000 adressen. Deze gebieden worden daarom als matig stedelijk aangemerkt. De overige wijken in Deurne worden als weinig stedelijk getypeerd, net zoals de dorpen. Het buitengebied ten slotte, is niet stedelijk.

Samengevat maakt de gemeente Deurne daarom onderscheid in 3 gebieden: centrum Deurne en aanliggende woongebieden (matig stedelijk, centrum), de rest van de kern Deurne en Liessel, Vlierden, Helenaveen en Neerkant (matig stedelijk, schil) en het buitengebied (niet stedelijk). Voor elk gebied gelden de gemiddelde kencijfers. De indeling van de gebieden is opgenomen in bijlage 1.

2.2 De parkeernormen

In bijlage 2 zijn de parkeernormen voor de diverse functies opgenomen.

Gebruikers- en bezoekersdeel en toegankelijkheid

Een parkeernorm is opgebouwd uit een gebruikers- en een bezoekersdeel. In de tabellen waarin de parkeernormen voor de verschillende functies zijn opgenomen, is, naast de volledige parkeernorm, het aandeel bezoekers (bezoekersdeel) inzichtelijk gemaakt. Het bezoekersdeel dient altijd openbaar toegankelijk te zijn. Dat houdt in dat parkeerplaatsen voor het publiek algemeen toegankelijk moeten zijn. Ook parkeerplaatsen die met bijvoorbeeld een slagboom zijn afgesloten, en waarbij bezoekers na melding toegang krijgen, voldoen hieraan.

Het is aan de initiatiefnemer van een ontwikkeling om de parkeerbehoefte inzichtelijk te maken alsmede het plan hoe daaraan wordt voldaan. Op basis van de door de initiatiefnemer aangedragen argumenten en overwegingen toetst de gemeente.

3. Toepassingskader

Bij de toepassing van de parkeernormering worden de volgende stappen doorlopen:
1. Berekening parkeerbehoefte;
2. Confrontatie parkeerbehoefte met parkeeraanbod;
3. Afwijkingsmogelijkheden (optioneel);

Het doorlopen van deze stappen heeft als doel te komen tot een ontwikkeling met een passende parkeeroplossing, zonder dat dit leidt tot parkeeroverlast in de omgeving.

3.1 Stap 1: Berekening parkeerbehoefte

De parkeernorm (bijlage 2) wordt gebruikt om de parkeerbehoefte te berekenen. Hiervoor wordt de omvang van de functie vermenigvuldigd met de parkeernorm. Wanneer meerdere functies binnen een ontwikkeling worden gerealiseerd, wordt de parkeerbehoefte van de gehele ontwikkeling bepaald door de berekende parkeerbehoefte van de verschillende functies bij elkaar op te tellen.

Afronden
De berekende parkeerbehoefte wordt tussentijds niet afgerond. De afronding vindt plaats in de allerlaatste fase bij de bepaling van het totaal aantal noodzakelijke parkeerplaatsen. Dat vindt als volgt plaats: $<0,5 = 0$ en $\geq 0,5 = 1$.

Dubbelgebruik van parkeerplaatsen
Indien binnen de ontwikkeling verschillende functies worden gerealiseerd, is het mogelijk rekening te houden met dubbelgebruik van parkeerplaatsen, bijvoorbeeld overdag door

werkers en ’s avonds door bewoners. Voorwaarde is wel dat de aanvrager in het bouwplan vastlegt dat de voor dubbelgebruik meegerekende parkeercapaciteit voor alle gebruikers van het bouwplan toegankelijk is. Dat betekent dat exclusief voor functies gereserveerde parkeerplaatsen daarvan geen deel uit maken. Dubbelgebruik wordt berekend aan de hand van de aanwezigheidspercentages in bijlage 3.

Rekening houden met bestaande situatie
Bij de berekening van het aantal benodigde parkeerplaatsen bij een functiewijziging van een bestaand gebouw en bij sloop/nieuwbouw mag rekening worden gehouden met de parkeerbehoefte van de bestaande situatie.
Dit betekent dat in dat geval ook de parkeerbehoefte van de bestaande, te vervallen, functie(s) wordt bepaald. Deze parkeerbehoefte mag vervolgens worden afgetrokken van de parkeerbehoefte van de nieuwbouw, mits de bestaande parkeerplaatsen gehandhaafd blijven. Indien als gevolg van het bouwplan een deel van de bestaande capaciteit komt te vervallen dan dient deze capaciteit gecompenseerd te worden. Als de nieuwe parkeerbehoefte groter is, moet het verschil aan parkeerplaatsen tussen de nieuwe parkeerbehoefte en het aantal in stand gehouden parkeerplaatsen van de bestaande functie extra worden aangelegd.
Wanneer bij de parkeeroplossing voor de bestaande situatie gebruik is gemaakt van dubbelgebruik van parkeerplaatsen, of van parkeerplaatsen in de openbare ruimte, kan bij het bepalen van het aantal extra benodigde parkeerplaatsen tevens rekening worden gehouden met aanwezigheidspercentages.

Rekenvoorbeeld
Een gebouw met functie X beschikt over 5 parkeerplaatsen. Dit gebouw krijgt Functie Y. Op basis van de parkeernormen in bijlage 2 zou het gebouw met functie X moeten beschikken over 10 parkeerplaatsen en met functie Y over 20. De functieverandering leidt ertoe dat er 20 – 10 = 10 nieuwe parkeerplaatsen moeten worden gerealiseerd, naast de bestaande 5 parkeerplaatsen.

Sloop en herbouw
Bij sloop en herbouw zijn de parkeernormen niet van toepassing als de oude functie in dezelfde omvang op dezelfde locatie terugkeert en het aantal parkeerplaatsen dat aanwezig is blijft gehandhaafd. Indien de functie in een kleinere omvang terugkeert kan het aantal parkeerplaatsen naar rato in omvang worden verminderd.

3.2 Stap 2: Confrontatie parkeerbehoefte met parkeeraanbod

In de tweede stap wordt de parkeerbehoefte geconfronteerd met het geplande parkeeraanbod. Uitgangspunt is dat het geplande parkeeraanbod op eigen terrein wordt gerealiseerd binnen acceptabele loopafstanden, zoals beschreven in tabel 1.

Maatvoering parkeerplaatsen op eigen terrein
Naast het minimaal aantal te realiseren parkeerplaatsen wordt de inrichting van parkeervoorzieningen door de gemeente beoordeeld op bruikbaarheid en veiligheid. Voor de toetsing van de maatvoering van individuele parkeerplaatsen op het maaiveld hanteert de gemeente de maatvoering zoals opgenomen in de tabel in bijlage 6. Indien deze tabel niet voorziet in een specifieke parkeervorm op maaiveld dan hanteert de gemeente de maatvoering uit de meest recente versie van de CROW-publicatie 'ASVV: aanbevelingen voor verkeersvoorzieningen binnen de bebouwde kom'.

Voor de toetsing van de maatvoering van parkeerplaatsen in parkeergarages en parkeerterreinen (met een capaciteit van 20 parkeerplaatsen of meer) hanteert de gemeente de meeste recente versie van de NEN-normering 2443: 'Parkeren en stallen van personenauto's op terreinen en in parkeergarages'.

Uiteraard dienen de parkeerplaatsen ook bereikbaar te zijn. Dit kan met behulp van rijcurves inzichtelijk worden gemaakt.

Rekenwaarde parkeerplaatsen op eigen terrein
Voornamelijk bij woningen blijkt in de praktijk dat bijvoorbeeld een garage(box) niet altijd wordt gebruikt voor het stallen van de auto, maar als bergruimte. Parkeerplaatsen in een garage(box), oprit of carport bij woningen mogen daarom niet als volwaardige parkeerplaats worden meegeteld. In bijlage 4 staan de rekenwaarden.

3.3 Stap 3: Afwijkingsmogelijkheden

Het parkeernormenbeleid van de gemeente is erop gericht dat bij ontwikkelingen voldoende parkeerplaatsen worden gerealiseerd, zodat een goede parkeersituatie is geborgd. Het uitgangspunt is dat parkeren op eigen terrein wordt opgelost. In deze paragraaf wordt ingegaan op de afwijkingsmogelijkheden wanneer dit niet of niet in voldoende mate mogelijk is, zonder dat parkeeroverlast voor de omgeving ontstaat. Ook kan in bepaalde situaties worden afgeweken van de parkeernormen.

Het gaat om de volgende afwijkingsmogelijkheden:

1. Benutten van bestaand privaat parkeeraanbod in de buurt
2. Benutten van parkeerplaatsen in de openbare ruimte
3. Realiseren van extra parkeerplaatsen in de openbare ruimte
4. Functiewijziging maximaal drie parkeerplaatsen in het centrum (geen nieuwbouw)
5. Uitbreidingen kleiner dan 100 m² bvo (geen woonfunctie) in het centrum en de industriegebieden
6. De parkeerbehoefte van de ontwikkeling is lager

Acceptabele loopafstanden

De gemeente Deurne hanteert bij het situeren van parkeerplaatsen ten opzichte van de bouwontwikkeling maximaal acceptabele loopafstanden, zoals beschreven in tabel 1. De acceptatie van de loopafstand hangt af van de parkeerduur, het motief van het bezoek aan het bestemmingsadres, de aantrekkelijkheid van de looproute en de concurrentiekracht van alternatieven.

Tabel 1. maximaal acceptabele loopafstanden naar gebied en functie

hoofdfunctie	**centrum Deurne[1]**	**overige gebieden**
wonen	200 meter	100 meter
winkelen	200 meter	100 meter
werken	400 meter	200 meter
ontspanning	200 meter	100 meter
gezondheidszorg	100 meter	100 meter

3.3.1. Benutten bestaand parkeeraanbod elders

Een eventueel tekort van parkeerplaatsen op eigen terrein kan opgelost worden als de aanvrager in aanvullende private parkeerplaatsen kan voorzien in de omgeving op acceptabele loopafstand (zie tabel 1 voor maximale loopafstanden). Voorwaarde is wel dat onderbouwd wordt waarom niet de volledig benodigde parkeervraag op eigen terrein gerealiseerd kan worden. Daarnaast moet de initiatiefnemer aantonen dat de parkeerplaats(en) ten minste voor een periode van 10 jaar in erfpacht is uitgegeven, verhuurd of in gebruik is gegeven aan de initiatiefnemer op tijden die nodig zijn voor de parkeerbehoefte van de ontwikkeling. Hiervoor kan bijlage 3 worden gebruikt waarin de aanwezigheidspercentages voor diverse functies zijn opgenomen. Het duurzaam kunnen beschikken over deze parkeerplaatsen wordt als voorschrift aan de omgevingsvergunning verbonden.

3.3.2. Benutten parkeerplaatsen openbare ruimte

In overleg met de gemeente kan voor vervangende parkeerruimte een beroep worden gedaan op de openbare ruimte als na onderzoek door een gespecialiseerd adviesbureau blijkt dat daarmee de parkeerdruk in de directe omgeving (op loopafstand van de ontwikkeling, zoals beschreven in tabel 1), ook na realisatie van de ontwikkeling, op de maatgevende momenten van de functie onder de 85% zal blijven. In bijlage 5 staat beschreven op welke manier de parkeerdruk wordt gemeten. Het initiatief voor een dergelijk onderzoek ligt bij de aanvrager en komt voor rekening van de aanvrager.

Uiteindelijk bepaalt het bevoegd gezag of de desbetreffende openbare parkeerplaatsen ook daadwerkelijk gebruikt mogen gaan worden. Er kunnen omstandigheden zijn als gevolg waarvan het gebruik van desbetreffende openbare parkeerplaatsen ongewenst is. Denk hierbij bijvoorbeeld aan de mogelijkheid van een toekomstige bouwontwikkeling of een andere beoogde invulling van de openbare ruimte.

[1] Gebied begrensd door Hogeweg, Europastraat, Veldstraat, Haageind, Kruisstraat, Zandbosweg, Houtenhoekweg, Heuvelstraat, Lagekerk

Voor het gebruik van de openbare parkeerplaatsen vraagt de gemeente een vergoeding. Voor maaiveldparkeren wordt een éénmalige bijdrage in de kosten van onderhoud en beheer gevraagd. Voor 2019 bedraagt dit € 900,00 per parkeerplaats. Indexering vindt plaats volgens de gemeentelijke begroting belasting en tarieven. Deze vergoeding is opgenomen in de Regeling vergoedingen privaatrechtelijke dienstverlening Deurne. Bij het (gedeeltelijk) vervallen van de functie heeft de aanvrager geen recht op een financiële vergoeding.

3.3.3. Realiseren extra parkeerplaatsen in de openbare ruimte

Wanneer benutten (3.3.1 of 3.3.2) niet mogelijk is, kan overwogen worden elders extra parkeerplaatsen te realiseren. In deze gevallen bekijkt de initiatiefnemer in overleg met de gemeente of het mogelijk is de parkeerplaatsen binnen een acceptabele loopafstand (zie tabel 1) in de openbare ruimte te realiseren. Hierbij wordt een afweging gemaakt tussen de realisatie van parkeerplaatsen, de kwaliteit van de openbare ruimte en mogelijke andere toekomstige ruimtelijke ontwikkelingen. De gemeente, of de initiatiefnemer op basis van richtlijnen van de gemeente, zal zorgdragen voor de realisatie van de parkeerplaatsen in de openbare ruimte. De kosten hiervan komen voor rekening van de initiatiefnemer. Bij het (gedeeltelijk) vervallen van de functie heeft de aanvrager geen recht op een financiële vergoeding.

3.3.4. Functiewijziging maximaal drie parkeerplaatsen in het centrum (geen nieuwbouw)

Er wordt afgeweken van de parkeereis indien er sprake is van:
- functiewijzigingen (geen nieuwbouw) in het centrum[2] én;
- geen ruimte is om parkeerplaatsen op eigen terrein te realiseren én;
- waarbij de (eventueel gecorrigeerde) parkeerbehoefte niet groter is dan 3 parkeerplaatsen én;
- er voldoende parkeerplaatsen in het centrum zijn.

Het is dan niet nodig de benodigde parkeerplaatsen te realiseren. In het kader van de economische ontwikkelingen in het centrum is behoefte aan het invullen van lege winkelpanden met andere functies. Omdat de parkeerdruk in het centrum laag[3] is, maakt deze afwijkingsmogelijkheid het eenvoudiger om kleine ontwikkelingen (met een parkeerbehoefte van maximaal 3 parkeerplaatsen) te realiseren.

Deze regeling kan maximaal 1 keer per gebouw worden toegepast. Als een gebouw wordt opgesplitst ten behoeve van het toepassen van deze regeling, past de gemeente de afwijking van de parkeereis slechts eenmalig toe. Uitgangspunt hierbij is bovendien dat voor dezelfde locatie in de afgelopen 5 jaar niet eerder van deze mogelijkheid gebruik is gemaakt.

[2] Gebied begrensd door Hogeweg, Europastraat, Veldstraat, Haageind, Kruisstraat, Zandbosweg, Houtenhoekweg, Heuvelstraat, Lagekerk

[3] Parkeerdruk centrum 49%-53% (parkeerdrukonderzoek maart 2019).

3.3.5. Uitbreidingen kleiner dan 100 m² bvo (geen woonfunctie) in het centrum en de bedrijventerreinen
Voor uitbreidingsplannen, niet zijnde woonfuncties, van bestaande gebouwen in het centrum[4] en bedrijventerreinen waarbij de uitbreiding minder dan 100 m² bvo is en ondergeschikt is aan de bestaande omvang, wordt afgeweken van de parkeereis. Het aantal bestaande parkeerplaatsen dient daarbij gehandhaafd te blijven. Bij een dergelijke kleine uitbreiding is het aannemelijk dat dit niet leidt tot een naar rato grotere parkeervraag. Het is niet nodig de extra parkeerplaatsen te realiseren. Hierdoor zijn kleine ontwikkelingen eenvoudiger te realiseren.

Deze regeling kan maximaal 1 keer per gebouw worden toegepast. Bovendien geldt dat voor dezelfde locatie in de afgelopen 5 jaar niet eerder van deze mogelijkheid gebruik is gemaakt.

3.3.6. *De parkeerbehoefte van de ontwikkeling is lager*
Wanneer door de initiatiefnemer afdoende kan worden onderbouwd dat de parkeerbehoefte van de ontwikkeling voor langere periode (15 jaar) lager ligt dan berekend met de parkeernorm kan hiervan worden afgeweken. Hierbij dient de initiatiefnemer te onderbouwen dat de kencijfers in het concrete geval in redelijkheid niet kunnen worden toegepast. De initiatiefnemer dient zijn onderbouwing door een gespecialiseerd adviesbureau te laten toetsen. Een onderbouwing wordt enkel in overweging genomen indien het advies van dit bureau positief is.

Bij het opstellen van deze onderbouwing kan de initiatiefnemer bijvoorbeeld gebruik maken van zijn reeds eerder opgestelde business- of ondernemingsplan. Bij het opstellen van deze plannen is reeds aandacht besteed aan de specifieke bezoekersdoelgroep, formule, verwachte bezoekersaantallen en verzorgingsgebied. Mogelijk is er sprake van een innovatief mobiliteitsconcept waardoor minder parkeerplaatsen nodig zijn. Deze gegevens kunnen worden gebruikt bij de onderbouwing van de parkeerbehoefte.

4. Afwijkingsbevoegdheid

Bij deze Regeling parkeerkeernormen is de afwijkingsbevoegdheid (artikel 4:84 Awb) van toepassing. Deze bepaalt dat het bestuursorgaan overeenkomstig de beleidsregel handelt, tenzij dat voor een of meer belanghebbenden gevolgen zou hebben die wegens bijzondere omstandigheden onevenredig zijn in verhouding tot de met de beleidsregel te dienen doelen.

[4] Gebied begrensd door Hogeweg, Europastraat, Veldstraat, Haageind, Kruisstraat, Zandbosweg, Houtenhoekweg, Heuvelstraat, Lagekerk

5. Overgangsregeling

Deze Regeling parkeernormen treedt in werking na bekendmaking en vervangt de Nota parkeernormen 2013 vanaf dat moment.

De Nota parkeernormen 2013 blijft van toepassing op:

- aanvragen om een omgevingsvergunning die voor de inwerkingtreding van de Regeling parkeernormen zijn ingediend;
- de beoordeling van de haalbaarheid van (voor)ontwerpbestemmingsplannen die voor de inwerkingtreding van de Regeling parkeernormen ter inzage zijn gelegd;
- een vooroverlegplan dat voor de inwerkingtreding van deze Nota is ingediend, mits het betreffende vooroverlegplan redelijkerwijs kan leiden tot verlening van een omgevingsvergunning en mits ten aanzien van het gehele vooroverlegplan binnen een jaar na de publicatiedatum van deze Regeling parkeernormen een aanvraag om een omgevingsvergunning is ingediend;
- een bouwinitiatief ten aanzien waarvan in een overeenkomst, die is afgesloten voor inwerkingtreding van deze Regeling parkeernormen, tussen initiatiefnemer en de gemeente is bepaald dat op de realisering van het initiatief de Nota parkeernormen 2013 van toepassing is;

6. Citeertitel

Deze regeling wordt aangehaald als Regeling parkeernormen Deurne 2019.

Bijlagen

Bijlage 1 Gebiedsindeling parkeernormen
Bijlage 2 Parkeernormen
Bijlage 3 Aanwezigheidspercentages
Bijlage 4 Rekenwaarde parkeervoorzieningen bij woningen
Bijlage 5 Berekening parkeerdruk
Bijlage 6 Afmetingen parkeerplaatsen

Vastgesteld in de openbare vergadering van de gemeenteraad van 12 november 2019

R.J.C.M. Rutten
Griffier

H.J. Mak
Burgemeester

Bijlage 1. Gebiedsindeling parkeernormen

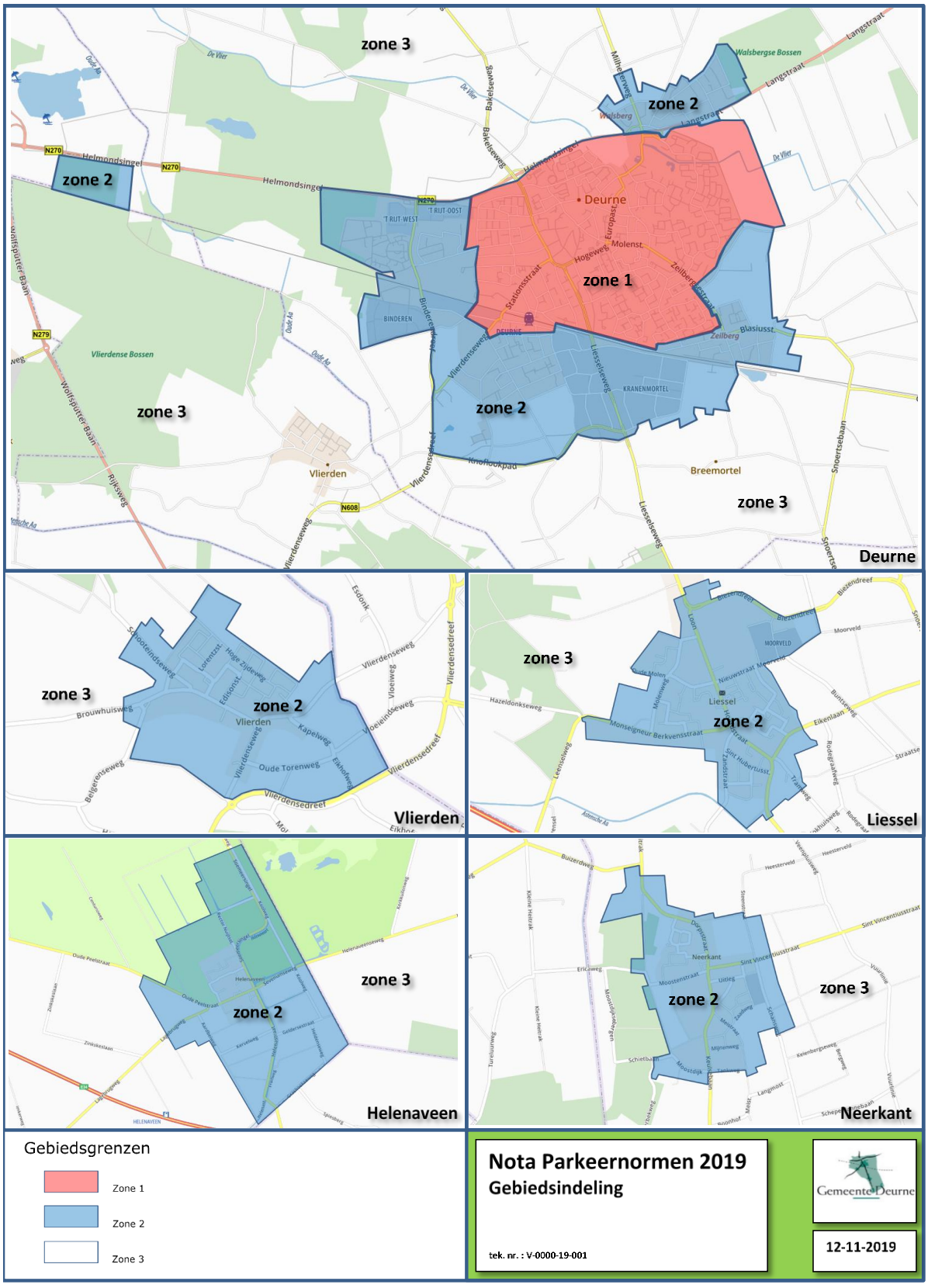

Bijlage 2. Parkeernormen

Het 'aandeel bezoekers' in de tabellen staat voor het aantal parkeerplaatsen dat openbaar toegankelijk moet zijn voor bezoekers die hun auto willen parkeren. Hiermee is in de kencijfers rekening gehouden. Het weergegeven parkeerkencijfer is dus inclusief bezoekersparkeren.

Bij sommige functies is in een bepaalde zone geen norm opgenomen. Dat komt omdat die betreffende functies op die betreffende locatie niet vaak voorkomen. Derhalve zijn er geen landelijke kencijfers. In die gevallen kan als leidraad de norm worden gehanteerd van de direct naastgelegen vergelijkbare omgeving (zone 1, 2 of 3).

Wonen

	zone 1	zone 2	zone 3	eenheid	aandeel bezoekers	opmerkingen
koopwoning vrijstaand	1,8	2,1	2,4	woning	0,3 pp per woning	
koopwoning twee-onder-een kap	1,7	2,0	2,2	woning	0,3 pp per woning	
koopwoning tussen/hoek/patio	1,5	1,8	2,0	woning	0,3 pp per woning	
koopappartement duur	1,6	1,9	2,1	woning	0,3 pp per woning	Zie meest actuele versie van de regionale begrippenlijst wonen
koopappartement midden	1,4	1,7	1,9	woning	0,3 pp per woning	Zie meest actuele versie van de regionale begrippenlijst wonen
koopappartement goedkoop	1,3	1,4	1,6	woning	0,3 pp per woning	Zie meest actuele versie van de regionale begrippenlijst wonen
huurwoning vrije sector	1,5	1,8	2,0	woning	0,3 pp per woning	Zie meest actuele versie van de regionale begrippenlijst wonen
huurwoning sociale sector	1,3	1,4	1,6	woning	0,3 pp per woning	Zie meest actuele versie van de regionale begrippenlijst wonen
huurappartement duur	1,4	1,7	1,9	woning	0,3 pp per woning	Zie meest actuele versie van de regionale begrippenlijst wonen
huurappartement sociale sector en middenhuur	1,1	1,2	1,4	woning	0,3 pp per woning	Zie meest actuele versie van de regionale begrippenlijst wonen
kamerverhuur / onzelfstandige woonruimte	0,6	0,7	0,7	kamer	0,2 pp per kamer	Geldt ook voor huisvesting arbeidsmigranten en groepswoningen zonder 24-uurszorg (niet-intramuraal)
kleine eenpersoonswoning (tiny house, studio)	1,1	1,2	1,4	woning	0,3 pp per woning	Maximaal 60 m2 gebruiksoppervlakte

- Deze rekenwaarden zijn van toepassing bij ontwikkeling van meerdere woningen. Bij een individueel bouwplan moet er (afhankelijk van de geldende norm) één of twee parkeerplaatsen op eigen terrein worden gerealiseerd.
- Wanneer woningen voor een zeer specifieke doelgroep worden gerealiseerd, kunnen er mogelijk meer of minder parkeerplaatsen nodig zijn.

Werken

	zone 1	zone 2	zone 3	eenheid	aandeel bezoekers	opmerkingen
kantoor (zonder baliefunctie) administratief en zakelijk	1,6	2,4	2,6	100m2 bvo	5%	
commerciële dienstverlening (kantoor met baliefunctie)	2,1	3,0	3,6	100m2 bvo	20%	
bedrijf arbeidsintensief/ bezoekersextensief (industrie, laboratorium, werkplaats)	1,6	2,0	2,4	100m2 bvo	5%	exclusief vrachtwagenparkeren
bedrijf arbeidsextensief/bezoekersextensief (loods, opslag, transportbedrijf)	0,7	0,9	1,1	100m2 bvo	5%	exclusief vrachtwagenparkeren
bedrijfsverzamelgebouw	1,3	1,8	2,0	100m2 bvo		Gelijkwaardige mix van kantoren (zonder baliefunctie), arbeidsextensieve en arbeidsintensieve bedrijven
Agrarische bedrijven			0,7-1,0	Arbeidsplaats		

Winkelen en boodschappen

	zone 1	zone 2	zone 3	eenheid	aandeel bezoekers	
buurtsupermarkt	1,9	3,2		100 m2 bvo	89%	Kleinere supermarkt (kleiner dan 600 m2 wvo) die meestal een duidelijk afgebakend verzorgingsgebied heeft
fullservice supermarkt	3,3	5,0		100 m2 bvo	93%	Dit soort supermarkten heeft speciale afdelingen voor groente, vlees, kaas en brood. De verkoopvloeroppervlakte is meestal tussen de 1.000 en 2.000 m2 wvo
grote supermarkt (XL)	6,0	7,5		100 m2 bvo	84%	Grote supermarkten kenmerken zich door een (zeer) uitgebreid assortiment op een verkoopvloeroppervlakte groter dan 2.500 m2 wvo (en vaak kleiner dan 4.000 m2 wvo). Het serviceniveau is hoog. In dit soort supermarkten worden vaak producten (brood, vlees) ter plekke bereid.
groothandel specialist		6,4		100 m2 bvo	80%	Een groothandel in levensmiddelen, bouwmaterialen of kantoorartikelen is meestal een grootschalige detailhandelsvestiging voor een specifieke productgroep op een industrieterrein aan de rand van een stad, waar men uitsluitend als pashouder inkopen kan doen.

	zone 1	zone 2	zone 3	eenheid	aandeel bezoekers	opmerkingen
binnenstad of hoofdwinkel(stads)centrum 20.000-30.000 inwoners	3,5			100 m2 bvo	82%	De binnenstad of het hoofdwinkelgebied van een kern is vaak het oudste deel van een dorp of een stad dat door de aanwezigheid van meerdere winkels en andere voorzieningen een centrumfunctie vervult (centrale winkelgebieden). De bedoelde (met name grotere) centra zijn voor een belangrijk deel gericht op het zogenoemde funshoppen en op winkelen (het aanschaffen van goederen met een hoge drempelwaarde en een lage aankoopfrequentie)
buurt- en dorpscentrum		3,3		100 m2 bvo	72%	Een dorpscentrum is het winkelgebied van een dorp (< 20.000 inwoners)
wijkcentrum (klein)		4,0		100 m2 bvo	76%	Wijk- en buurtcentra zijn ondersteunende winkelgebieden (voornamelijk voor doelgerichte boodschappen) die een aanvulling vormen op de binnenstad of het hoofdwinkelgebied van een kern in een gemeente.
weekmarkt	0,2	0,2		100 m2 bvo	85%	1 m kraam = 6 m2 bvo; indien geen parkeren achter de kraam dan 1 pp per standhouder extra
kringloopwinkel	1,3	1,3	2,3	100 m2 bvo	89%	
bruin- en witgoedzaken	4,0	6,2	9,3	100 m2 bvo	92%	Grootschalige, volumineuze vestigingen die vaak gevestigd zijn in de eerste bebouwingsschil rondom het stadscentrum of in gebieden die aan de rand van de stad liggen
woonwarenhuis/woonwinkel	1,3	1,8	2	100 m2 bvo	91%	Detailhandelszaken die een breed assortiment hebben voor het inrichten van woningen in de breedste zin van het woord. Het gaat hierbij bijvoorbeeld om meubels, verf, behang, accessoires en verlichting. In verband met het ontbreken van praktijkgegevens wordt aangeraden deze kencijfers ook te gebruiken voor meer gespecialiseerde woonwinkels die zich toeleggen op keukens, zonwering, verlichting, bedden, enzovoort
woonwarenhuis (zeer groot ca. 25.000 m2)			5,2	100 m2 bvo	95%	
bouwmarkt	1,9	1,9	2,5	100 m2 bvo	87%	
tuincentrum (inclusief buitenruimte)		2,4	2,9	100 m2 bvo	89%	

Sport, cultuur en ontspanning

	zone 1	zone 2	zone 3	eenheid	aandeel bezoekers	opmerkingen
bibliotheek	0,5	0,8	1,4	100 m2 bvo	97%	
museum	0,6	0,8		100 m2 bvo	95%	Van deze functie kan alleen een globale parkeernorm gegeven worden. Bij het toepassen moet een forse marge in acht worden genomen.
bioscoop	3,2	8,0	13,7	100 m2 bvo	94%	1 zitplaats is circa 3 m2 bvo. Bij bioscopen moet voor parkeren rekening worden gehouden met een eventuele overlap tussen twee voorstellingen (+ 40%). Gegeven kengetallen betreffen de drukste voorstelling op de drukste dag van de drukste maand
filmtheater/filmhuis	2,6	5,3	9,9	100 m2 bvo	97%	1 zitplaats is circa 3 m2 bvo. Bij filmhuizen moet voor parkeren rekening worden gehouden met een eventuele overlap tussen twee voorstellingen (+ 20%). Gegeven kengetallen betreffen de drukste voorstelling op de drukste dag van de drukste maand
theater/schouwburg	7,4	8,0	12,0	100 m2 bvo	87%	100 zitplaatsen is 300 m2 bvo
casino	5,7	6,1	8,0	100 m2 bvo	86%	
bowlingcentrum	1,6	2,3	2,8	per baan	89%	
biljart/snookercentrum	0,9	1,2	1,8	per tafel	87%	
dansstudio	1,6	3,9	7,4	100 m2 bvo	93%	
fitnessstudio/sportschool	1,4	3,4	6,5	100 m2 bvo	87%	Kleinschaligere voorzieningen (indicatie: circa 750 m2 bvo) waar voor het overgrote deel alleen gebruikgemaakt wordt van fitnessapparaten
Fitnesscentrum	1,7	4,5	7,4	100 m2 bvo	90%	Grotere multifunctionele centra (> 1.500 m2 bvo) die een breed pakket aan activiteiten aanbieden. Dit betreft zowel individueel trainen als groepslessen, diverse vormen van fitness zoals cardiofitness, krachttraining, spinning en aerobics, eventueel in beperkte mate aangevuld met wellnessvoorzieningen zoals een sauna of een zonnebank. De nadruk ligt in een fitnesscentrum wel op de sportfunctie.
Wellnesscentrum (thermen, kuurcentrum, beautycentrum)		9,3	10,3	100 m2 bvo	99%	Grotere zelfstandige (combinaties van) sauna's, thermen en kuurcentra (en dus niet op voorzieningen bij hotels, bungalowparken of campings). Een sauna is een publieke badinrichting waar saunabaden genomen kunnen worden. Kuurcentra bieden naast saunabaden ook vaak geneeskundige therapieën aan en vaak zijn faciliteiten aanwezig om te overnachten. Bij beide voorzieningen zijn vaak ook een massage-/beautysalon en horeca aanwezig (meestal in de vorm van een restaurant). Het verzorgingsgebied van de bedoelde wellnessvoorzieningen is (boven)regionaal en soms zelfs landelijk.
sauna, hammam	2,5	4,6	7,3	100 m2 bvo	99%	
sporthal	1,6	2,2	3,5	100 m2 bvo	96%	Bij grotere aantallen bezoekers is de parkeernorm te laag (indicatie + 0,1-0,2 pp per tribuneplaats)
sportzaal, gymzaal	1,2	2,0	3,6	100 m2 bvo	94%	Bij grotere aantallen bezoekers is de parkeernorm te laag (indicatie + 0,1-0,2 pp per tribuneplaats)
tennishal	0,3	0,4	0,5	100 m2 bvo	87%	
squashal	1,6	2,4	3,2	100 m2 bvo	84%	

	zone 1	zone 2	zone 3	eenheid	aandeel bezoekers	opmerkingen
zwembad overdekt	10,7	10,7	13,3	100 m2 bassin	87%	
zwembad openlucht	10,1	10,1	15,8	100 m2 bassin	99%	
zwemparadijs		4,0	4,0	100 m2 bassin	99%	Van deze functie kan alleen een globale parkeernorm gegeven worden. Bij het toepassen van deze cijfers moet een forse marge in acht worden genomen. Een zwemparadijs is vaak onderdeel van een andere voorziening, zoals een vakantiepark
sportveld	20,0	20,0	20,0	per hectare netto terrein	95%	Oppervlakte sportvelden dus exclusief kantine, kleedruimte, oefenvelden en toiletten. Van deze functie kan alleen een globale parkeernorm gegeven worden. Bij het toepassen moet een forse marge in acht worden genomen (indicatie +7,0 tot -7,0 pp per ha netto terrein).
kunstijsbaan (kleiner dan 400 meter)	1,3	1,6	2,1	100 m2 bvo	98%	
kunstijsbaan (400 meter)		2,3	2,8	100 m2 bvo	98%	
golfoefencentrum (pitch en putt)			56,0	per centrum	93%	Uitgaande van een omvang van ca 6 hectare
golfbaan (18 holes)			108,0	per 18 holes	98%	uitgaande van een 18-holes baan van een omvang van 60-70 hectare
indoorspeeltuin (kinderspeelhal), gemiddeld en kleiner	3,1	3,9	5,1	100 m2 bvo	97%	kleiner dan 3.500 m2 bvo
indoorspeeltuin(kinderspeelhal), groot	3,7	4,6	6,1	100 m2 bvo	98%	tussen 3.500 en 5.000 m2 bvo
indoorspeeltuin (kinderspeelhal), zeer groot	3,9	4,9	6,4	100 m2 bvo	98%	groter dan 5.000 m2 bvo
kinderboerderij	3,0	4,0	5,0	per gemiddelde boerderij	97%	
manege			0,4	per box	90%	Van deze functie kan alleen een globale parkeernorm gegeven worden. Bij het toepassen moet een forse marge in acht worden genomen.
dierenpark, attractie- en pretpark	8,0	8,0	8,0	per hectare netto terrein	99%	Van deze functie kan alleen een globale parkeernorm gegeven worden. Bij het toepassen kan een bandbreedte worden aangehouden van +4 en -4 per ha netto terrein
volkstuin		1,3	1,5	per 10 tuinen	100%	
wijk-/verenigingsgebouw	2,0	3,0		100 m2 bvo	90%	

Horeca en (verblijfs)recreatie

	zone 1	zone 2	zone 3	eenheid	aandeel bezoekers	opmerkingen
camping (parkeerterrein)			1,2	per standplaats	90%	exclusief 10% voor gasten van bezoekers
bungalowpark (huisjescomplex)		1,7	2,1	per bungalow	91%	
bed & breakfast	0,6	0,7	0,7	per kamer		
hotel 1*	0,4	0,8	4,5	per 10 kamers	77%	
hotel 2*	1,4	2,4	6,3	per 10 kamers	80%	
hotel 3*	2,1	3,4	6,8	per 10 kamers	77%	
hotel 4*	3,4	5,3	9,0	per 10 kamers	73%	
hotel 5*	5,3	8,3	12,6	per 10 kamers	65%	
café, bar, cafetaria	5,0	6,0		100 m2 bvo	90%	Van deze functie kan alleen een globale parkeernorm gegeven worden. Bij het toepassen moet een marge in acht worden genomen (indicatie tussen +1 en -1)
restaurant	9,0	11,0		100 m2 bvo	90%	Van deze functie kan alleen een globale parkeernorm gegeven worden. Bij het toepassen moet een marge in acht worden genomen (indicatie tussen +1 en -1)
discotheek	6,9	13,9	20,8	100 m2 bvo	99%	
evenementenhal, beursgebouw, congresgebouw	5,5	6,5		100 m2 bvo	99%	Van deze functie kan alleen een globale parkeernorm gegeven worden. Bij het toepassen moet een marge in acht worden genomen (indicatie tussen +1,5 en -1,5)

Gezondheidszorg en (sociale) voorzieningen

	zone 1	zone 2	zone 3	eenheid	aandeel bezoekers	opmerkingen
huisartsenpraktijk(-centrum)	2,1	2,8	3,3	per behandelkamer	57%	minimum 3 pp per huisartsenpost
apotheek	3,0	3,0		per apotheek	45%	
fysiotherapiepraktijk(-centrum)	1,3	1,7	2,0	per behandelkamer	57%	
consultatiebureau	1,4	1,8	2,2	per behandelkamer	50%	
consultatiebureau voor ouderen	1,3	1,6	2,2	per behandelkamer	38%	
tandartsenpraktijk(-centrum)	1,6	2,2	2,7	per behandelkamer	47%	
gezondheidscentrum	1,6	2,1	2,5	per behandelkamer	55%	Een locatie waar verschillende gezondheidsinstellingen onder een dak gevestigd zijn. Vaak zijn dit huisartsen, fysiotherapeuten, verloskundigen en/of een consultatiebureau

	zone 1	zone 2	zone 3	eenheid	aandeel bezoekers	opmerkingen
ziekenhuis	1,4	1,7	2,0	100 m2 bvo	29%	De parkeernorm geldt voor een gemiddeld ziekenhuis. Een gedetailleerde parkeerberekening is mogelijk door gebruik te maken van de volgende parkeerkengetallen: - bezoekers van klinische patiënten: 0,5 p.p. per bed bij beperkt aantal bezoekuren per dag, 0,25 p.p. per bed bij gespreide bezoektijden - dagverplegings- respectievelijk deeltijdbehandelingspatiënten: 0,5 p.p. per bed respectievelijk plaats - medewerkers: 0,25 p.p. per formatieplaats (voor elke ambulante behandelaar 1 parkeerplaats)
crematorium		30,0	30,0	per (deels) geljiktijdige plechtigheid	99%	
begraafplaats		32,0	32,0	per (deels) geljiktijdige plechtigheid	97%	
religiegebouw	0,2	0,2		per zitplaats		Van deze functie kan alleen een globale parkeernorm gegeven worden. Bij het toepassen moet een marge in acht worden genomen.
verpleeghuis- , verzorgingstehuis, groepswoningen en andere woonvormen met 24-uurszorg (intramurale zorg)	0,6	0,6		per wooneenheid	60%	Van deze functie kan alleen een globale parkeernorm gegeven worden. Bij het toepassen moet een marge in acht worden genomen.

Onderwijs

	zone 1	zone 2	zone 3	eenheid	aandeel bezoekers	opmerkingen
kinderdagverblijf (crèche)	1	1,2	1,5	100 m2 bvo	0%	exclusief kiss&ride (halen en brengen kinderen)
basisonderwijs	0,8	0,8	0,8	per leslokaal	5%	exclusief kiss&ride (halen en brengen kinderen)
middelbare school	3,7	4,6	4,9	per 100 leerlingen	11%	bezoekers zijn leerlingen
ROC	4,7	5,4	5,9	per 100 leerlingen	7%	bezoekers zijn leerlingen
hogeschool	9,3	10,1	10,9	per 100 studenten	68%	bezoekers zijn studenten
avondonderwijs	4,5	5,7	10,5	per 10 studenten	96%	bezoekers zijn studenten

Bijlage 3. Aanwezigheidspercentages

Met behulp van de geldende parkeernormen en de aanwezigheidspercentages voor gecombineerd gebruik, kan de parkeervraag per periode bepaald worden. De aanwezigheidspercentages voor de verschillende periodes van de dag/week zijn weergegeven in onderstaande tabel. De percentages mogen worden toegepast wanneer minimaal twee functies gebruik kunnen maken van dezelfde parkeervoorzieningen.

Tabel aanwezigheidspercentages (bron: CROW)

	werkdag					**Zaterdag**		**zondag**
	Ochtend	Middag	Avond	Nacht	Koopavond 1)	Middag	Avond	Middag
woningen	50%	60%	90%	100%	80%	60%	80%	70%
kantoor/bedrijven	100%	100%	5%	0%	5%	0%	0%	0%
commerciële dienstverlening	100%	100%	5%	0%	75%	0% 2)	0%	0%
detailhandel	30%	60%	10%	0%	75%	100%	0% 3)	0% 4)
grootschalige detailhandel	30%	60%	70%	0%	80%	100%	0% 3)	0% 4)
supermarkt	30%	60%	40%	0%	80%	100%	40%	0%
sportfuncties binnen	50%	50%	100%	0%	100%	100%	100%	75%
sportfuncties buiten	25%	25%	50%	0%	50%	100%	25%	100%
bioscoop/theater/podium/enzovoort	5%	25%	90%	0%	90%	40%	100%	40%
sociaal medisch: arts/therapeut/consultatiebureau	100%	75%	10%	0%	10%	10%	10%	10%
verpleeghuis/verzorgingstehuis	100%	100%	50%	25%	50%	100%	100%	100%
ziekenhuis: patiënten inclusief bezoekers	60%	100%	60%	5%	60%	60%	60%	60%
ziekenhuis medewerkers	75%	100%	40%	25%	40%	40%	40%	40%
dagonderwijs	100%	100%	0%	0%	0%	0%	0%	0%
avondonderwijs	0%	0%	100%	0%	100%	0%	0%	0%

1) Indien sprake van een traditionele koopavond
2) Indien op zaterdag open: 100%
3) Indien 's avonds open: 70%
4) Indien koopzondag: 100

Bijlage 4. Rekenwaarde parkeervoorzieningen bij woningen

In onderstaande tabel staat aangegeven op welke wijze parkeerplaatsen op eigen terrein bij woningen worden meegeteld.

Tabel rekenwaarde parkeervoorzieningen bij woningen (bron: CROW)

parkeervoorziening	**theoretisch aantal**	**Rekenwaarde ***	**opmerking**
Woning met garage en oprit	2	1	Diepte oprit minimaal 6,0 meter Breedte oprit minimaal 3,0 meter
woning met garage, zonder oprit	1	0	
woning met oprit/opstelplaats op eigen terrein	1	1	Diepte oprit minimaal 6,0 meter Breedte oprit minimaal 3,0 meter
woning met carport	1	1	Diepte carport minimaal 6,0 meter Breedte carport minimaal 3,0 meter
garagebox (niet bij woning)	1	0,5	Diepte garagebox minimaal 5,0 meter Breedte garagebox 2,80 meter
woning met/zonder garage, met lange oprit	2	1,3	Diepte oprit minimaal 12,0 meter Breedte oprit minimaal 3,0 meter
woning met/zonder garage, met brede oprit	2	1,7	Diepte oprit minimaal 6,0 meter Breedte oprit minimaal 5,5 meter

* Indien sprake is van een zeer brede of lange oprit (of in geval van een ruim erf) kan de rekenwaarde worden opgehoogd tot het maximum van de parkeernorm die bij de betreffende woning wordt gesteld. Dit wordt per situatie beoordeeld.

Bijlage 5. Berekening parkeerdruk

In deze bijlage staat beschreven op welke manier de parkeerdruk wordt gemeten. De parkeerdruk is in dit geval het percentage parkeerplaatsen op de openbare weg waarop een auto staat geparkeerd. Daarbij wordt eerst het gebied bepaald waarin het onderzoek zal plaatsvinden. Vervolgens wordt het aantal legale parkeerplaatsen geteld, waarna op de genoemde tijdstippen het aantal bezette parkeerplaatsen wordt geteld.

Afbakening gebied

In hoofdstuk 3.3 in tabel 1 staat de loopafstand waarbinnen een oplossing voor het parkeren gevonden moet worden. In het gebied dat binnen de in tabel 1 genoemde loopafstand valt, wordt de parkeerdruk gemeten. Dit gebied wordt op kaart aangegeven.

Aantal parkeerplaatsen

Vervolgens wordt het aantal openbare legale parkeerplaatsen geteld. Een legale parkeerplaats is:

- Een parkeervak (uitgezonderd gehandicaptenparkeerplaatsen en gereserveerde plaatsen).
- Als er geen parkeervakken zijn, de straatlengte in meters gedeeld door zes meter. De straatlengte wordt gemeten tussen kruispunten, onderbrekingen (een plaats in een parkeerstrook voor bijv. een boom, speelplek, afvalcontainer of een uitrit). Ook mag vijf meter vanaf een bocht niet worden geparkeerd. Dit moet worden afgetrokken van de straatlengte. Indien de deling leidt tot een getal achter de komma, dan wordt het aantal plaatsen naar beneden afgerond, tenzij het getal achter de komma groter of gelijk is aan 8.

Aantal geparkeerde auto's

Bij deze berekening wordt uitgegaan van de openbare parkeerplaatsen en de auto's die op deze openbare plaatsen zijn geparkeerd. Dit betekent dat parkeerplaatsen op eigen terrein niet meetellen in deze meting. Het gaat immers om de situatie die mensen tegenkomen als zij in een bepaalde straat willen parkeren. Ook auto's op gehandicaptenparkeerplaatsen en nadere gereserveerde parkeerplaatsen op de openbare weg tellen niet mee.

Tijdstippen van meting

Werkdag ochtend	11.00
Werkdag middag	15.00
Werkdag avond	19.00
Werkdag nacht	23.00
Koopavond	19.00

Zaterdagmiddag	15.00
Zaterdagavond	19.00
Zondagmiddag	15.00

De tellingen worden uitgevoerd buiten de vakantieperioden, evenementen of extreme weersituaties (zware sneeuwval/storm) op de voor de betreffende nieuwe functie(s) drukste dag(en).

Parkeerdruk

In het openbaar gebied mag de parkeerdruk met toevoeging van het parkeren van de nieuwe functie niet boven de 85% stijgen.

Rekenvoorbeeld.

Een commerciële dienstverlener, die ook op zaterdag is geopend, vestigt zich in het centrum en heeft 12 parkeerplaatsen nodig. Op eigen terrein kunnen er 8 worden gerealiseerd waardoor er nog behoefte is aan 4 parkeerplaatsen elders. Indien dit in het openbare gebied wordt opgevangen wordt de volgende rekenmethode toegepast.

Omdat er sprake is van gecombineerd gebruik van de parkeerplaatsen in de openbare ruimte worden de aanwezigheidspercentages toegepast. Dit betekent dat de parkeerbehoefte op een bijvoorbeeld een werkdag 100% is en op een zaterdagavond 0% (zie bijlage 3).

	Werkdag Ochtend	Werkdag Middag	Werkdag Avond	Koop-Avond	Zaterdag Middag	Zaterdag Avond	Zondag middag
Parkeerbehoefte	12	12	0,6	9	12	0	0
Gerealiseerde capaciteit	8	8	8	8	8	8	8
Nodig in openbare ruimte	**4**	**4**	**-**	**1**	**4**	**-**	**-**
Restruimte o.b.v. onderzoek	14	14	4	6	7	3	7
Maximaal gebruik restruimte 85%	**11,9**	**11,9**	**3,4**	**5,1**	**6,0**	**2,6**	**6,0**

Op basis van het parkeeronderzoek worden op de diverse tijdstippen het aantal lege parkeerplaatsen (de restruimte) bepaald. Daarvan kan tot maximaal 85% gebruikt worden door de nieuwe functie. In dit voorbeeld zijn bijvoorbeeld op een werkdag 11,9 parkeerplaatsen beschikbaar en op een zaterdagmiddag 6.

In dit voorbeeld zijn er voldoende parkeerplaatsen in het openbaar gebied beschikbaar om het parkeren op te lossen.

Bijlage 6. Afmetingen parkeervakken

Type parkeervak	Lengte	Breedte
Haaks parkeren	5 m	2.5 m
Langs parkeren	5.0 m tot 6.5 m *	2.3 m
Gestoken parkeren (hoek variabel 30° tot 60°)	5.3 m	2.5 m

*afhankelijk van de situatie, zie onderstaande tekeningen.

