VERKENNEND BODEMONDERZOEK

KENNEMERSTRAATWEG 423

te HEILOO

Opdrachtgever: De heer M. Nanne

Rapportnummer: 2020282

Projectleider: Mw. Drs. P. Pijnenburg

Landview
Bodemonderzoek

De Factorij 32f
1689 AL ZWAAG
tel: 0229-246787
www.landview.nl

16 juni 2020

INHOUDSOPGAVE

SAMENVATTING **2**

1. INLEIDING **3**

2. VOORONDERZOEK **4**

2.1 BASISINFORMATIE 4
2.2 HISTORISCH ONDERZOEK 4
2.3 ALGEMENE BODEMOPBOUW EN GEOHYDROLOGIE 5

3. OPZET BODEMONDERZOEK **6**

3.1 HYPOTHESE VERONTREINIGINGSSITUATIE 6
3.2 BEMONSTERINGSSTRATEGIE 6
3.3 CHEMISCHE ANALYSES 6
3.4 TOETSINGSKADER 7

4. RESULTATEN BODEMONDERZOEK **8**

4.1 RESULTATEN VELDONDERZOEK 8
4.2 ANALYSERESULTATEN GROND 9
4.3 ANALYSERESULTATEN GRONDWATER 9

5. CONCLUSIES EN AANBEVELINGEN **9**

6. SLOTOPMERKINGEN **10**

7. REFERENTIES **11**

BIJLAGEN

1 Regionale situatie
2 Lokale situatie met boorpunten
3 Boorprofielen
4.1 Analysecertificaten laboratorium
4.2 Toetsing grond volgens BoToVa
4.3 Toetsing grondwater volgens BoToVa
5 Gegevens vooronderzoek
6 Foto´s huidige situatie

SAMENVATTING

Naar aanleiding van de aanvraag van een omgevingsvergunning is door Landview BV een verkennend bodemonderzoek uitgevoerd op de locatie Kennemerstraatweg 423 te Heiloo, gemeente Heiloo.

Het bodemonderzoek is uitgevoerd volgens de NEN 5740 richtlijnen voor een niet-verdachte locatie. De hypothese voor het onderzoek is echter, dat er licht verhoogde gehalten van zware metalen en of PAK in de mogelijk puin houdende grond aanwezig zijn. Het veldwerk is, door KIWA gecertificeerde medewerkers, uitgevoerd onder het procescertificaat BRL SIKB 2000, conform de VKB protocollen 2001 en 2002.

In de bovengrond zijn lichte verhogingen van som PAK of som PCB's geconstateerd.
In de ondergrond zijn geen verhogingen van de onderzochte stoffen aangetroffen.

In het grondwater zijn geen verhogingen van de onderzochte stoffen aangetroffen.

De hypothese dat in de grond licht verhoogde gehalten verontreinigende stoffen aanwezig zijn, wordt in het onderzoek deels bevestigd.
De hypothese dat in het grondwater geen verhoogde concentraties aanwezig zijn, behalve mogelijk van nature verhoogde concentraties, wordt in het onderzoek bevestigd.

De aangetroffen verhogingen zijn dusdanig gering, dat voor het instellen van een vervolgonderzoek geen aanleiding wordt gezien. Op de locatie bestaan, op grond van de resultaten van dit onderzoek, geen risico's voor de volksgezondheid of de ecologie bij het beoogde gebruik, wonen met tuin.

Bij graafwerkzaamheden op het terrein kunnen er beperkingen in de mogelijkheid tot hergebruik van eventueel vrijkomende grond buiten de locatie bestaan. Voor hergebruik van grond buiten de locatie is het Besluit Bodemkwaliteit van toepassing.

Tijdens het onderzoek is zintuiglijk op het maaiveld en in de bodem geen asbestverdacht (plaat)materiaal of potentieel asbestverdacht puin aangetroffen. Tijdens een verkennend bodemonderzoek (NEN 5740) wordt de bodem niet specifiek op asbest onderzocht. Om cijfermatig uit te sluiten of er asbest in de bodem aanwezig is, is uitvoering van een asbestonderzoek conform NEN 5707 noodzakelijk. De uitvoering van een asbestonderzoek wordt door Landview BV echter niet noodzakelijk geacht.

De uiteindelijke toetsende en handhavende taak ligt bij het bevoegd gezag, zijnde de gemeente.

Deze samenvatting en de rapportage van de onderzoeksgegevens vormen een geheel.

1. INLEIDING

In opdracht van de heer M. Nanne is een verkennend bodemonderzoek uitgevoerd naar de mogelijke aanwezigheid van bodemverontreiniging op de locatie Kennemerstraatweg 423 te Heiloo, gemeente Heiloo.

Het onderzoek is verricht door Landview BV, in de periode juni 2020, conform de offerte van 12 mei 2020. Een bodemonderzoek wordt steekproefsgewijs uitgevoerd en betreft daarmee dus een momentopname. Hierdoor hebben de onderzoeksresultaten een beperkte geldigheidsduur.

Het bodemonderzoek is uitgevoerd volgens de NEN 5740 richtlijnen voor een niet-verdachte locatie. De hypothese voor het onderzoek is echter, dat er licht verhoogde gehalten van zware metalen en of PAK in de mogelijk puin houdende grond aanwezig zijn. Het veldwerk is, door KIWA gecertificeerde medewerkers, uitgevoerd onder het procescertificaat BRL SIKB 2000, conform de VKB protocollen 2001 en 2002.

Aanleiding voor het onderzoek is het verkrijgen van een omgevingsvergunning. Daarvoor is het noodzakelijk dat de kwaliteit van de bodem wordt vastgelegd.

Doel van het onderzoek is aan te tonen dat de verwachte verhoogde gehalten verontreinigende stoffen in de grond op de locatie niet tot meer gebruiksbeperkingen leiden dan beperkingen in het hergebruik. Van hergebruik is sprake wanneer grond, die bij eventueel graafwerk is vrijgekomen, buiten de locatie wordt toegepast. Daarnaast wordt nagegaan of er inderdaad geen verhoogde concentraties verontreinigende stoffen, behalve mogelijk arseen en of barium van nature, aanwezig zijn in het grondwater.

De chemische analyses van de grond en het grondwater zijn verricht door Eurofins Omegam te Amsterdam. Dit laboratorium is geaccrediteerd door de Raad van Accreditatie.

Landview BV is een onafhankelijk en erkend onderzoeksbureau. Er bestaat tussen de opdrachtgever cq. eigenaar van de locatie en Landview BV geen andere relatie dan die tussen opdrachtgever en opdrachtnemer. Het procescertificaat van Landview BV en het hierbij behorende keurmerk zijn uitsluitend van toepassing op de activiteiten inzake de monsterneming en de overdracht van de monsters, inclusief de daarbij behorende veldwerkregistratie, aan een erkend laboratorium of de opdrachtgever.

Dit rapport heeft de volgende opbouw. Hoofdstuk 2 bevat een evaluatie van het vooronderzoek NEN 5725. De opzet van het bodemonderzoek en het toetsingskader worden in hoofdstuk 3 weergegeven. De resultaten van het veldonderzoek en analyses staan in hoofdstuk 4. Hoofdstuk 5 bevat de conclusies die hieruit kunnen worden getrokken, samen met aanbevelingen voor eventuele vervolgstappen.

2. VOORONDERZOEK

Ten behoeve van het verkennend bodemonderzoek is in mei-juni 2020 een vooronderzoek uitgevoerd volgens NEN 5725. Doel van het vooronderzoek is na te gaan of er op, of binnen een straal van 25 meter van, de onderzoekslocatie sprake is van de aanwezigheid van puntbronnen of overige potentieel bedreigende activiteiten.
Op basis van de verzamelde gegevens wordt de onderzoeksstrategie opgesteld (zie hoofdstuk 3).

2.1 BASISINFORMATIE

De aanleiding tot het onderzoek is het verkrijgen van een omgevingsvergunning.

De regionale situatie rond de onderzoekslocatie staat weergegeven in bijlage 1. De locatie bevindt zich binnen de bebouwde kom van Heiloo. In bijlage 2 is een situatietekening van het terrein gegeven.

Tabel 1: overzicht basisgegevens

Kadastraal bekend	: gemeente Heiloo, sectie E, nummer 2214
Oppervlakte	: circa 1800 m²
Gebruik verleden	: agrarisch/opslag materialen
Gebruik heden	: braakliggend/opslag materialen
Gebruik toekomst	: wonen

2.2 HISTORISCH ONDERZOEK

De gegevens van het historisch onderzoek zijn verzameld door Landview BV. Hierbij is gebruik gemaakt van informatie verkregen uit gesprekken met de opdrachtgever, eigenaren en of gebruikers van de locatie. Daarnaast is informatie verkregen van de Omgevingsdienst Noord-Holland Noord (OD NHN). De informatie is bij voorkeur digitaal verkregen. Wanneer daartoe de noodzaak bestond, is aanvullende informatie verzameld door middel van archiefbezoek bij de gemeente of andere archieven. Voor verzamelen van de informatie is gebruik gemaakt van onderstaande bronnen.

Tabel 2: overzicht geraadpleegde bronnen

Aard	**Bron**	relevantie groot	gering
Bodeminformatie BIS	website OD NHN	X	
Bodemkwaliteit	bodemkwaliteitskaart	X	
Bodembedreigende activiteiten	website OD NHN, www.bodemloket.nl	X	
Toepassingen asbest	locatie-inspectie, eerdere onderzoeken	X	
Dempingen, activiteiten	historische kaarten, opdrachtgever, locatie-inspectie	X	
Voormalige activiteiten	lokale / regionale archieven, historische kaarten	X	
Bijzondere waarden	https://maps.noord-holland.nl/extern/gisviewers/bodemvisie/		X
Archeologie	http://archeologieinnederland.nl		X
Verhardingen, bebouwingsgraad	opdrachtgever / gebruiker, locatie-inspectie	X	
Eerdere onderzoeken	opdrachtgever, eigen archief, OD NHN	X	

Bodemgebruik en situatie op het terrein:
De locatie bevindt zich in tuin- en akkerbouwgebied. Op de locatie is (deels) in gebruik voor opslag van materialen van een timmer- en handelsonderneming. Op de locatie is nieuwbouw van enkele woningen voorzien.

Volgens de bodemkwaliteitskaarten bevindt de locatie zich in zone B6. Uit de kaarten blijkt dat op de locatie grond van kwaliteit “landbouw/natuur” verwacht kan worden.

Eerder onderzoek:
In 2003 is op de locatie, als onderdeel van een groter geheel, bodemonderzoek uitgevoerd. Hierbij zijn op de locatie geen noemenswaardige verhogingen in de grond of het grondwater gemeten.
Bodemloket (www.bodemloket.nl) heeft geen aanvullende gegevens over de locatie of de directe omgeving beschikbaar.

Vergelijking tussen luchtfoto's en topografische atlassen uit verschillende perioden heeft opgeleverd, dat het verkavelingspatroon tot nu vrijwel niet gewijzigd is.
Er zijn geen aanwijzingen gevonden dat er brandstoftanks, met bodemvreemd materiaal gedempte sloten of aangevoerde verstevigingmaterialen op de locatie aanwezig zijn.

Gezien de aard van de locatie is de kans op het aantreffen van asbestresten in de bodem als gevolg van bedrijfsmatige activiteiten, gebruik van asbesthoudende bouwstoffen, stortingen van asbestafval of asbestcalamiteiten wegens bijv. brand in de bodem zeer gering.

2.3 ALGEMENE BODEMOPBOUW EN GEOHYDROLOGIE

Op grond van kaartmateriaal en gegevens van de Rijksgeologische Dienst (RGD), het voormalige Instituut voor Cultuurtechniek en Waterhuishouding (ICW), de voormalige Stichting voor Bodemkartering (STIBOKA), het DLO Staring Centrum, de Nederlandse Organisatie voor Toegepast Natuurwetenschappelijk Onderzoek (TNO) en Landview BV kan de volgende bodemopbouw worden verwacht.

De locatie is gelegen in een gebied met een maaiveldhoogte van circa 1,2 m +NAP. Het freatisch grondwater bevindt zich op circa 1 m -maaiveld (mv). Dit betreft het ondiepe grondwater dat onder invloed van neerslag staat. De grondwaterstroming is naar het aanwezige oppervlaktewater toe gericht. Gezien de ligging en het neerslagoverschot is er sprake van lokale inzijging (neerwaartse stroming van het grondwater).

De Pleistocene ondergrond, afgezet tijdens de laatste ijstijd, bevindt zich op een diepte tussen de 15 en 25 m -NAP. Deze goed doorlatende zandlagen worden beschouwd als het 1e watervoerende pakket.
Gedurende verschillende overstromingsfasen zijn in het Holoceen, vanaf circa 10.000 jaar geleden, door de zee op de Pleistocene ondergrond mariene sedimenten afgezet en is plaatselijk veenvorming opgetreden. Deze Holocene afzettingen vormen de slecht tot matig doorlatende deklaag.

De locatie is gesitueerd op een voormalige strandwal, al dan niet met vervlakte duinen. Het bodemprofiel bestaat voornamelijk uit zandig materiaal.
Door menselijke beïnvloeding zijn natuurlijke bodemprofielen gewijzigd.

3. OPZET BODEMONDERZOEK

3.1 HYPOTHESE VERONTREINIGINGSSITUATIE

Op grond van het vooronderzoek is voor de opzet van het bodemonderzoek uitgegaan van een niet-verdachte locatie, waar echter licht verhoogde gehalten van zware metalen en of polycyclische aromatische koolwaterstoffen (PAK) aangetroffen kunnen worden in de mogelijk puin houdende (boven)grond. In het grondwater worden, behalve arseen en of barium van nature, geen verhoogde concentraties verontreinigende stoffen verwacht.

3.2 BEMONSTERINGSSTRATEGIE

Uitgaande van een niet-verdachte locatie met een oppervlakte van 1800 m² worden, conform de NEN 5740 en de BRL SIKB 2000 richtlijnen, op de locatie 2 grondboringen verricht tot de grondwaterstand, met een maximum van 2 m –mv. Ter controle op de representativiteit van de grondboringen worden aanvullend 8 boringen tot 0,5 m -mv verricht. De grond wordt in principe bemonsterd in trajecten van 0,5 m. Van deze algemene richtlijn kan worden afgeweken als tijdens het veldwerk duidelijk afwijkende lagen, zintuiglijke verontreinigingen of verschillende grondsoorten worden geconstateerd.
Van de bovengrond worden 2 mengmonsters samengesteld. Van de ondergrond wordt 1 mengmonster samengesteld.

De grondwaterstand bevindt zich op dusdanige diepte, dat de kwaliteit van het grondwater in het onderzoek dient te worden betrokken. Hiertoe wordt 1 boring verricht, welke met een peilbuis wordt afgewerkt. De filterstelling van deze peilbuis is circa 0,5 m tot 1,5 m -grondwaterstand.
Na een wachttijd van één week voor het herstel van het bodemchemisch evenwicht zal één grondwatermonster uit deze peilbuis worden genomen.

3.3 CHEMISCHE ANALYSES

De grondmengmonsters en het grondwatermonster worden geanalyseerd op de stoffen van de standaardpakketten. Deze stoffen, die zijn geselecteerd door de overheid, vormen de belangrijkste parameters (graadmeters) voor mogelijke verontreinigingen. De analyses worden, conform de AS3000 richtlijnen, uitgevoerd door Eurofins Omegam uit Amsterdam. Dit laboratorium is geaccrediteerd door de Raad van Accreditatie.

Grond
De grondmonsters worden gekoeld getransporteerd en opgeslagen.
De boven- en ondergrond worden onderzocht op de gehalten aan barium, cadmium, kobalt, koper, kwik, lood, molybdeen, nikkel, zink, polycyclische aromatische koolwaterstoffen (PAK), polychloorbifenylen (PCB) en minerale olie (GC).
De gehalten worden weergegeven in milligram per kilogram droge stof (mg/kg ds). Hiertoe wordt van de grond(meng)monsters het droge stofgehalte vastgesteld. Tevens worden representatieve monsters geanalyseerd op de gehalten aan organische stof en lutum (klei) ter vaststelling van de toetsingswaarden.

Grondwater
De grondwaterstand bevindt zich rond 1 m –mv. De vluchtige aromatische koolwaterstoffen en de vluchtige gehalogeneerde koolwaterstoffen worden daarom bij voorkeur in het grondwater onderzocht. De aanwezigheid van deze vluchtige stoffen kan namelijk eerder worden aangetoond in het grondwater dan in de grond.
Het grondwater wordt onderzocht op de concentraties aan arseen, barium, cadmium, kobalt, koper, kwik, lood, molybdeen, nikkel, zink, aromatische stoffen (inclusief naftaleen), (vluchtige) halogeen koolwaterstoffen en minerale olie. De concentraties worden weergegeven in microgrammen per liter (µg/l). De pH (zuurgraad), Ec (soortelijke geleiding) en troebelheid worden in het veld bepaald.

3.4 TOETSINGSKADER

Het toetsingskader voor verontreinigende stoffen in grond wordt gevormd door de achtergrond- en interventiewaarden uit de Regeling Bodemkwaliteit en de Circulaire Bodemsanering. Voor de toetsing van de grondwaterkwaliteit wordt het toetsingskader gevormd door de streef- en interventiewaarden. De analyseresultaten worden geïnterpreteerd aan de hand van deze toetsingskaders (zie bijlagen 4.2 en 4.3).

De norm voor barium is (tijdelijk) ingetrokken. Indien er sprake is van verhoogde bariumgehalten ten opzichte van de natuurlijke achtergrond als gevolg van een antropogene bron, kan dit gehalte worden beoordeeld op basis van de voormalige interventiewaarde voor barium.

De toetsingswaarden voor de verschillende stoffen in de grond zijn afhankelijk van de hierin aanwezige hoeveelheid klei (lutum) en organische stof, omdat de verontreinigingen zich aan deze bodemdelen hechten.

De achtergrondwaarde (AW2000) van een bepaalde stof komt overeen met de gehalten zoals die op dit moment voorkomen in de bodem van natuur- en landbouwgronden, waarvoor geldt dat er geen sprake is van belasting door lokale verontreinigingsbronnen. Bij overschrijding van deze achtergrondwaarde of de streefwaarde in het grondwater kunnen we spreken van een lichte verhoging.

Indien het gemiddelde van de achtergrond- of streefwaarde en de interventiewaarde (tussenwaarde) wordt overschreden, kunnen we spreken van een matige verhoging.

De interventiewaarde is de waarde waarboven sprake is van een ernstige vermindering of dreigende vermindering van de functionele eigenschappen die de bodem heeft voor mens, plant of dier. Bij overschrijding van de interventiewaarde spreken we van een sterke verontreiniging.

Als grondmengmonsters zijn onderzocht, kunnen de gehalten in afzonderlijke monsters hoger zijn. In een aanvullend of nader onderzoek kunnen vervolgens de enkelvoudige monsters worden geanalyseerd. Alleen met aanvullende analyseresultaten kan doorgaans voldoende inzicht worden verkregen in de omvang van de verontreinigingen.
De ernst van een verontreiniging is, conform de Wet Bodembescherming (Wbb), gerelateerd aan een omvangscriterium. Om van een geval van ernstige bodemverontreiniging te kunnen spreken, dient voor ten minste één stof de interventiewaarde te worden overschreden in minimaal 25 m^3 grond of 100 m^3 grondwater.
Als een voldoende beeld van de verontreinigingen is verkregen, kan een inschatting worden gemaakt van de eventuele risico's voor de volksgezondheid en de mogelijke gebruiksbeperkingen van de locatie.

Verontreinigingen die geheel of grotendeels na 1 januari 1987 zijn ontstaan, vallen onder de zorgplicht in de Wbb en dienen in principe zo spoedig mogelijk, ongeacht de ernst van de verontreiniging, te worden verwijderd.

4. RESULTATEN BODEMONDERZOEK

4.1 RESULTATEN VELDONDERZOEK

Het veldonderzoek is, zonder afwijkingen op de uitvoeringsvoorschriften, uitgevoerd op 2 juni 2020 door de heer H. Manshanden. Tijdens het veldwerk bleek een klein deel van het terrein verhard te zijn met stelconplaten; hierop staan nieuwe, lege vaten en andere (droge) materialen opgeslagen.

Gelijkmatig verdeeld over het terrein zijn handmatig met behulp van de Edelmanboor 3 grondboringen tot de grondwaterstand en 8 boringen tot 0,5 m -mv verricht. Daarnaast is 1 peilbuisboring verricht, waarin een filter is geplaatst.

Het algemene, kenmerkende bodemprofiel op de locatie tot een diepte van circa 2,5 m -mv bestaat uit zwak siltig, matig fijn zand.
Tijdens het veldwerk zijn zintuiglijk geen verontreinigingen waargenomen.
Zintuiglijk is geen asbestverdacht materiaal op het maaiveld of in de opgeboorde grond aangetroffen. Aangezien de boringen met een Edelmanboor (diameter 12 cm) zijn verricht, is deze informatie slechts indicatief.

Uit de in het veld genomen enkelvoudige monsters van de bovengrond zijn door het laboratorium, volgens de opdracht van Landview BV, twee mengmonsters samengesteld. Uit de monsters van de ondergrond is één mengmonster samengesteld. Bij de monstername is soms afgeweken van de trajecten van 0,5 m gezien de geconstateerde textuurverschillen.

Ter bemonstering van het grondwater is grondboring 1 afgewerkt met een peilbuis. Het filter is conform NEN geplaatst, gebaseerd op de tijdens het veldonderzoek ingeschatte grondwaterstand van 1,00 m -mv. De verbinding tussen filter en stijgbuis is geklemd. Het filter is voorzien van een filterkous. Tot een halve meter boven het filter is het boorgat opgevuld met filtergrind; hierboven is een halve meter opgevuld met Bentoniet (zwelklei). De peilbuis is niet ingemeten ten opzichte van NAP, omdat bij verkennend bodemonderzoek hieraan geen prioriteit wordt gegeven. Om representatieve grondwatermonsters te verkrijgen is, na het plaatsen van de peilbuis en voor de monstername, een hoeveelheid water afgepompt gelijk aan driemaal de boorgatinhoud. Tijdens het afpompen zijn de Ec en de pH van het opgepompte water gemeten totdat deze constant bleven.

Bij het schoonpompen is een voldoende toestroming van het grondwater geconstateerd. De bemonstering is op 9 juni 2020 door de heer F. Borst uitgevoerd. De filterstelling van de bemonsterde peilbuis, de grondwaterstand (gws), de zuurgraad (pH), de soortelijke geleiding (Ec), de troebelheid en eventuele zintuiglijke afwijkingen zijn weergegeven in tabel 3.

Tabel 3: gegevens grondwater

Peilbuis	Filterstelling (m –mv)	Gws (m –mv)	Zuurgraad (pH)	Ec (µS/cm)	Troebelheid (FTU)	Zintuiglijke afwijkingen
1	1,5 – 2,5	0,85	6,38	1320	58	geen

De soortelijke geleiding en de zuurgraad van het grondwater, gemeten in het veld, weken niet af van de te verwachten waarden, gezien het bodemtype en de geohydrologische situatie op de locatie. De natuurlijke troebelheid ligt tussen 0 en 10 FTU. Naar onze mening is, ondanks de sterk verhoogde troebelheidswaarde, toch een representatief monster verkregen voor analyse. Bij de interpretatie wordt rekening gehouden met de gemeten hogere troebelheid.

De boorpunten (1 t/m 12) zijn aangegeven op de situatietekening van bijlage 2. In bijlage 3 worden de beschrijvingen van de boringen, de peilbuis, de zintuiglijke waarnemingen en de monstername weergegeven. Zintuiglijk waarneembare afwijkingen ten aanzien van de aanwezigheid van bodemvreemde bijmengingen en de kleur van het bodemmateriaal zijn qua aard en mate beschreven.

4.2 ANALYSERESULTATEN GROND

Ter vaststelling van de toetsingswaarden voor de grond zijn voor dit onderzoek het organische stofgehalte en de lutumfractie van representatieve grondsoorten door het laboratorium bepaald. De analyseresultaten staan weergegeven op de analysecertificaten van bijlage 4.1, waarop tevens de gebruikte analysemethoden zijn aangegeven. De toetsing voor de grond volgens de BoToVa (Bodem Toets- en Validatieservice) van Rijkswaterstaat Leefomgeving staat weergegeven in bijlage 4.2.

In mengmonster **bg1** van de bovengrond overschrijdt het gehalte aan som PAK de achtergrondwaarde.
In mengmonster **bg2** van de bovengrond overschrijdt het gehalte aan som PCB's de achtergrondwaarde.
In het mengmonster van de ondergrond zijn geen verhoogde gehalten van de geanalyseerde parameters geconstateerd.

4.3 ANALYSERESULTATEN GRONDWATER

De analyseresultaten staan weergegeven op de analysecertificaten van bijlage 4.1, waarop tevens de gebruikte analysemethoden zijn aangegeven. De toetsing voor het grondwater volgens de BoToVa staat weergegeven in bijlage 4.3.

In het grondwatermonster uit de peilbuis zijn van de geanalyseerde parameters geen verhoogde concentraties gemeten.

5. CONCLUSIES EN AANBEVELINGEN

In de bovengrond zijn lichte verhogingen van som PAK of som PCB's geconstateerd.
In de ondergrond zijn geen verhogingen van de onderzochte stoffen aangetroffen.

In het grondwater zijn geen verhogingen van de onderzochte stoffen aangetroffen.

De hypothese dat in de grond licht verhoogde gehalten verontreinigende stoffen aanwezig zijn, wordt in het onderzoek deels bevestigd.
De hypothese dat in het grondwater geen verhoogde concentraties aanwezig zijn, behalve mogelijk van nature verhoogde concentraties, wordt in het onderzoek bevestigd.

De aangetroffen verhogingen zijn dusdanig gering, dat voor het instellen van een vervolgonderzoek geen aanleiding wordt gezien. Op de locatie bestaan, op grond van de resultaten van dit onderzoek, geen risico's voor de volksgezondheid of de ecologie bij het beoogde gebruik, wonen met tuin.

Bij graafwerkzaamheden op het terrein kunnen er beperkingen in de mogelijkheid tot hergebruik van eventueel vrijkomende grond buiten de locatie bestaan. Voor hergebruik van grond buiten de locatie is het Besluit Bodemkwaliteit van toepassing.

Tijdens het onderzoek is zintuiglijk op het maaiveld en in de bodem geen asbestverdacht (plaat)materiaal of potentieel asbestverdacht puin aangetroffen. Tijdens een verkennend bodemonderzoek (NEN 5740) wordt de bodem niet specifiek op asbest onderzocht. Om cijfermatig uit te sluiten of er asbest in de bodem aanwezig is, is uitvoering van een asbestonderzoek conform NEN 5707 noodzakelijk. De uitvoering van een asbestonderzoek wordt door Landview BV echter niet noodzakelijk geacht.

6. SLOTOPMERKINGEN

Het onderzoek is op zorgvuldige wijze verricht door Landview BV. Een bodemonderzoek wordt steekproefsgewijs uitgevoerd. Hierdoor hebben de onderzoeksresultaten een beperkte geldigheidsduur.

Hoewel de grootste zorgvuldigheid wordt betracht bij de uitvoering van het onderzoek is het, juist door de steekproefsgewijze bemonstering, mogelijk dat plaatselijk afwijkingen in het bodemprofiel aanwezig zijn, welke tijdens het onderzoek niet naar voren zijn gekomen. Landview BV aanvaardt geen enkele aansprakelijkheid voor hieruit voortvloeiende schade of gevolgen van welke aard dan ook.

In dit kader wordt tevens opgemerkt dat Landview BV niet kan instaan voor de volledigheid en juistheid van door derden verstrekte informatie en van eventueel door derden uitgevoerd (voor)onderzoek.

Het uitgevoerde bodemonderzoek betreft een momentopname. Beïnvloeding van bodemkwaliteit zal ook plaats kunnen vinden na uitvoering van dit onderzoek. Naarmate er een langere tijd is verstreken na uitvoering van het onderzoek, dient meer voorzichtigheid te worden betracht bij het gebruik van de resultaten van het onderzoek.

De uiteindelijke toetsende en handhavende taak ligt bij het bevoegd gezag, zijnde de gemeente.

Dit rapport mag uitsluitend in zijn geheel worden gereproduceerd.

7. REFERENTIES

* *Bodem, Landbodem. Strategie voor het uitvoeren van milieuhygiënisch vooronderzoek, NEN 5725:2017.* Nederlands Normalisatie-instituut, Delft, oktober 2017.

* *Bodem, Landbodem. Strategie voor het uitvoeren van verkennend bodemonderzoek, NEN 5740/A1.* Nederlands Normalisatie-instituut, Delft, februari 2016.

* *Beoordelingsrichtlijn voor het SIKB procescertificaat voor Veldwerk bij milieuhygiënisch bodemonderzoek BRL SIKB 2000.* Stichting Infrastructuur Kwaliteitsborging Bodembeheer, vigerende versie.

* *Bodem, boorsystemen en monsternemingstoestellen voor grond, sediment en grondwater, die worden toegepast bij bodemverontreinigingsonderzoek, NPR 5741.* Nederlands Normalisatie-instituut, Delft, 1994.

* *Wijziging Circulaire bodemsanering.* Vigerende versie. Staatscourant, ’s-Gravenhage.

* *Wijziging Regeling bodemkwaliteit.* Vigerende versie. Staatscourant, ’s-Gravenhage.

* *Leidraad Bodembescherming.* Vigerende aflevering. SDU uitgeverij, 's-Gravenhage.

* *Kwantiteit en kwaliteit van grond- en oppervlaktewater in Noord-Holland benoorden het IJ.* Regionale studies, Werkgroep Noord-Holland, Instituut voor Cultuurtechniek en Waterhuishouding, Wageningen, 1982.

* *Grondwaterkwaliteit.* Een eerste presentatie van grondwaterkwaliteitsgegevens uit het Provinciaal Meetnet Grondwaterkwaliteit, Provincie Noord-Holland, december 1996.

* *Tijdreis, over 200 jaar topografie*. www.topotijdreis.nl

BIJLAGE 1 REGIONALE SITUATIE

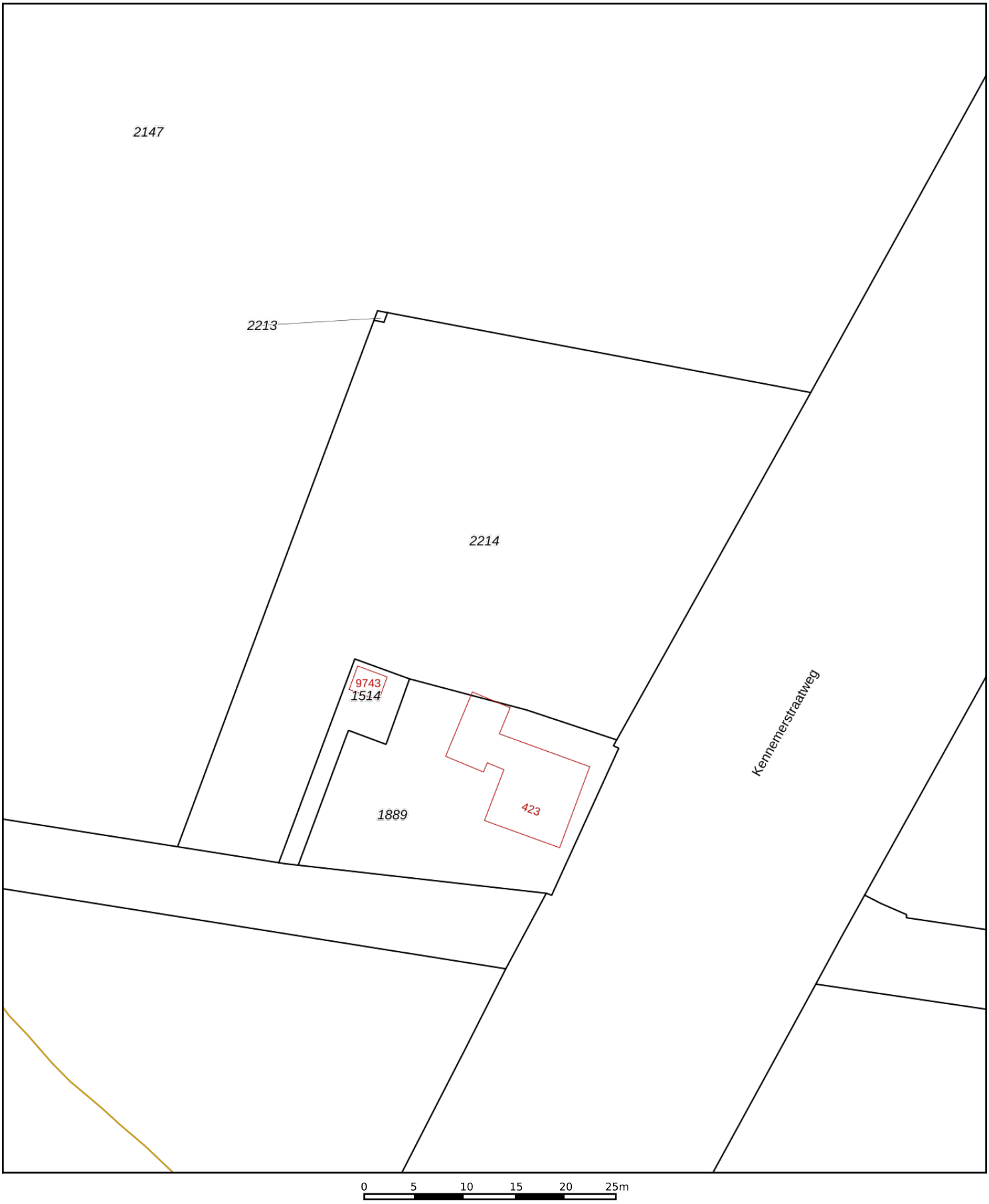

Deze kaart is noordgericht

12345 Perceelnummer

25 Huisnummer

Vastgestelde kadastrale grens

Voorlopige kadastrale grens

Administratieve kadastrale grens

Bebouwing

Schaal 1: 500

Kadastrale gemeente	Heiloo
Sectie	E
Perceel	2214

Voor een eensluidend uittreksel, geleverd op 3 juni 2020
De bewaarder van het kadaster en de openbare registers

Aan dit uittreksel kunnen geen betrouwbare maten worden ontleend.
De Dienst voor het kadaster en de openbare registers behoudt zich de intellectuele eigendomsrechten voor, waaronder het auteursrecht en het databankenrecht.

kadaster

Vennewaterspolder
0.4
-0.3
1.4
1
0.6
0.4
1.8
-0.5
kilometers
0
0.25
0.50
Schaa
xy:

BIJLAGE 2 LOKALE SITUATIE MET BOORPUNTEN

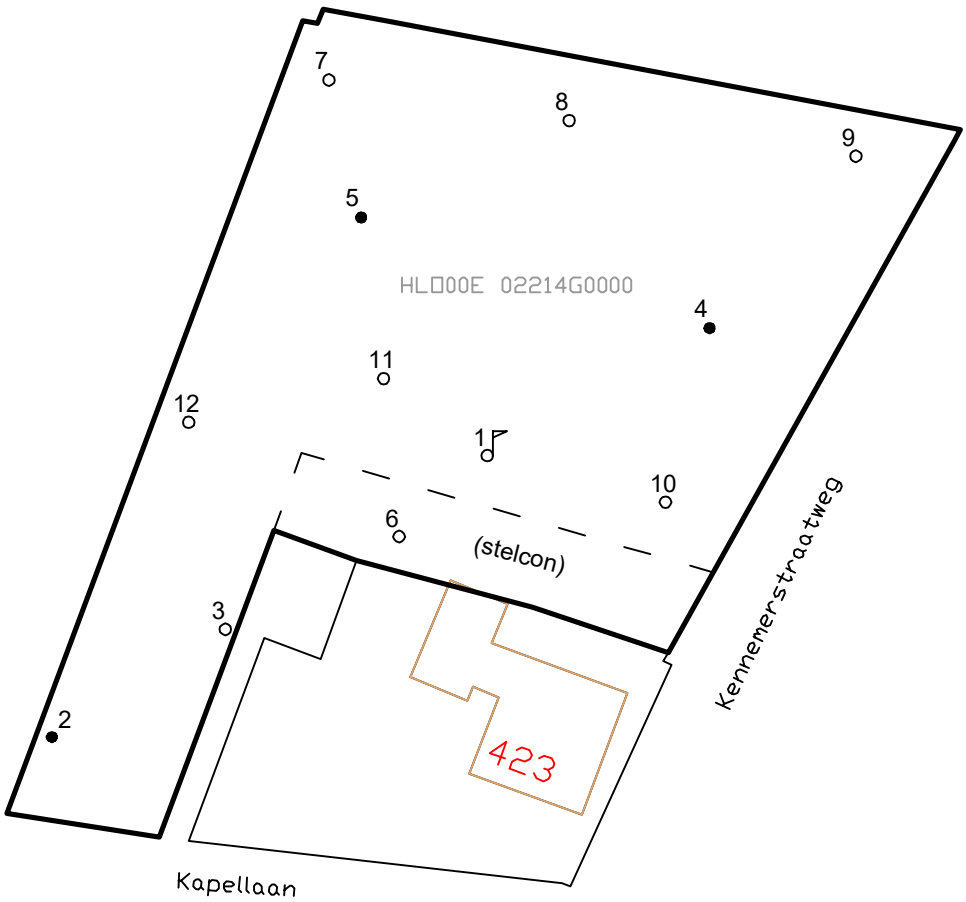

Legenda		Getekend door: PP Datum: 3-6-2020	Kennemerstraatweg 423 te Heiloo		Schaal: 1:500
	NEN-peilbuis				
•	Boring tot GWS.	Landview Bodemonderzoek De Factorij 32F, 1689 AL Zwaag	Bijlage: 2	Projectnummer: 2020282	Noord
∘	Boring tot 0,5 m				
			Datum veldwerk: 2-6-2020 Boormeester: H. Manshanden		
≈	Water				

BIJLAGE 3 BOORPROFIELEN

Projectcode: 2020282

Boring: 01

Datum: 2-6-2020

Boormeester: Hans Manshanden

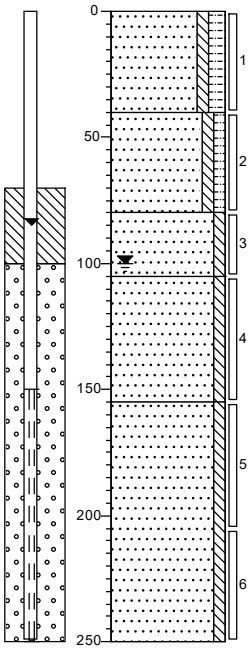

braak

Zand, matig fijn, zwak siltig, matig humeus, donkerbruin

Zand, matig fijn, zwak siltig, zwak humeus, bruin

Zand, matig fijn, zwak siltig, bruincreme

Zand, matig fijn, zwak siltig, grijs

Zand, matig fijn, zwak siltig, grijs

Boring: 02

Datum: 2-6-2020

Boormeester: Hans Manshanden

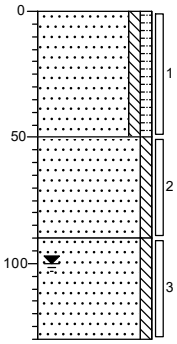

klinker

Zand, matig fijn, zwak siltig, zwak humeus, bruin

Zand, matig fijn, zwak siltig, cremebruin

Zand, matig fijn, zwak siltig, cremebruin

Boring: 03

Datum: 2-6-2020

Boormeester: Hans Manshanden

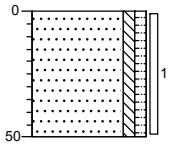

klinker

Zand, matig fijn, zwak siltig, zwak humeus, bruin

Boring: 04

Datum: 2-6-2020

Boormeester: Hans Manshanden

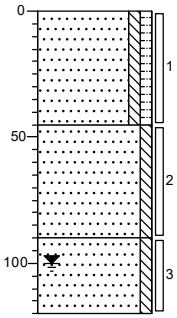

braak

Zand, matig fijn, zwak siltig, zwak humeus, bruin

Zand, matig fijn, zwak siltig, bruincreme

Zand, matig fijn, zwak siltig, cremegrijs

Boring: 05

Datum: 2-6-2020

Boormeester: Hans Manshanden

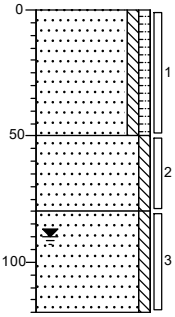

braak

Zand, matig fijn, zwak siltig, zwak humeus, bruin

Zand, matig fijn, zwak siltig, bruincreme

Zand, matig fijn, zwak siltig, grijscreme

Boring: 06

Datum: 2-6-2020

Boormeester: Hans Manshanden

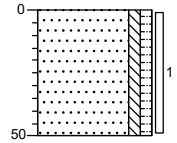

stelcon

Zand, matig fijn, zwak siltig, zwak humeus, bruin

BIJLAGE 3 BOORPROFIELEN

Projectcode: 2020282

Boring: 07

Datum: 2-6-2020

Boormeester: Hans Manshanden

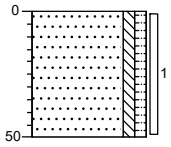

braak

Zand, matig fijn, zwak siltig, zwak humeus, bruin

Boring: 08

Datum: 2-6-2020

Boormeester: Hans Manshanden

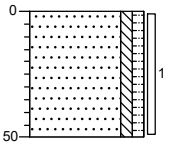

braak

Zand, matig fijn, zwak siltig, zwak humeus, bruin

Boring: 09

Datum: 2-6-2020

Boormeester: Hans Manshanden

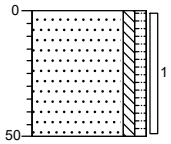

braak

Zand, matig fijn, zwak siltig, zwak humeus, bruin

Boring: 10

Datum: 2-6-2020

Boormeester: Hans Manshanden

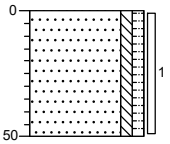

braak

Zand, matig fijn, zwak siltig, zwak humeus, bruin

Boring: 11

Datum: 2-6-2020

Boormeester: Hans Manshanden

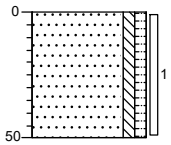

braak

Zand, matig fijn, zwak siltig, zwak humeus, bruin

Boring: 12

Datum: 2-6-2020

Boormeester: Hans Manshanden

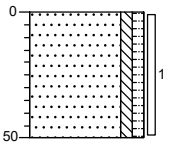

braak

Zand, matig fijn, zwak siltig, zwak humeus, bruin

Legenda (conform NEN 5104)

grind

- Grind, siltig
- Grind, zwak zandig
- Grind, matig zandig
- Grind, sterk zandig
- Grind, uiterst zandig

zand

- Zand, kleïig
- Zand, zwak siltig
- Zand, matig siltig
- Zand, sterk siltig
- Zand, uiterst siltig

veen

- Veen, mineraalarm
- Veen, zwak kleïig
- Veen, sterk kleïig
- Veen, zwak zandig
- Veen, sterk zandig

klei

- Klei, zwak siltig
- Klei, matig siltig
- Klei, sterk siltig
- Klei, uiterst siltig
- Klei, zwak zandig
- Klei, matig zandig
- Klei, sterk zandig

leem

- Leem, zwak zandig
- Leem, sterk zandig

overige toevoegingen

- zwak humeus
- matig humeus
- sterk humeus
- zwak grindig
- matig grindig
- sterk grindig

geur

- geen geur
- zwakke geur
- matige geur
- sterke geur
- uiterste geur

olie

- geen olie-water reactie
- zwakke olie-water reactie
- matige olie-water reactie
- sterke olie-water reactie
- uiterste olie-water reactie

p.i.d.-waarde

- >0
- >1
- >10
- >100
- >1000
- >10000

monsters

- geroerd monster
- ongeroerd monster
- volumering

overig

- bijzonder bestanddeel
- Gemiddeld hoogste grondwaterstand
- grondwaterstand
- Gemiddeld laagste grondwaterstand
- slib
- water

peilbuis

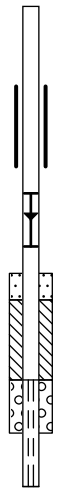

- blinde buis
- casing
- hoogste grondwaterstand
- gemiddelde grondwaterstand
- laagste grondwaterstand
- zand afdichting
- bentoniet/mikoliet/klei afdichting
- grind afdichting
- filter

BIJLAGE 4.1 ANALYSECERTIFICATEN LABORATORIUM

Locatie : Kennemerstraatweg 423 te Heiloo
Projectnummer : 2020282

Project code: 1043118
1046459

eurofins | Omegam

Landview B.V.
T.a.v. mevrouw P. Pijnenburg
De Factorij 32F
1689AL ZWAAG

Uw kenmerk	: 2020282-Ken423
Ons kenmerk	: Project 1043118
Validatieref.	: 1043118_certificaat_v1
Opdrachtverificatiecode	: SJTP-ZSTS-NXHZ-URJW
Bijlage(n)	: 2 tabel(len) + 2 oliechromatogram(men) + 2 bijlage(n)

Amsterdam, 11 juni 2020

Hierbij zend ik u de resultaten van het laboratoriumonderzoek dat op uw verzoek is uitgevoerd in de door u aangeboden monsters.

De resultaten hebben uitsluitend betrekking op de monsters, zoals die door u voor analyse ter beschikking werden gesteld.

Het onderzoek is, met uitzondering van eventueel uitbesteed onderzoek, uitgevoerd door Eurofins Omegam volgens de methoden zoals ze zijn vastgelegd in het geldende accreditatie-certificaat L086 en/of in de bundel "Analysevoorschriften Eurofins Omegam". De in dit onderzoek uitgevoerde onderzoeksmethoden van de geaccrediteerde analyses zijn in een aparte bijlage als onderdeel van dit analyse-certificaat opgenomen. De methoden zijn, voor zover mogelijk, ontleend aan de accreditatieprogramma's/schema's en NEN- EN- en/of ISO-voorschriften.

Ik wijs u erop dat het analyse-certificaat alleen in zijn geheel mag worden gereproduceerd. Ik vertrouw erop uw opdracht volledig en naar tevredenheid te hebben uitgevoerd. Heeft u naar aanleiding van deze rapportage nog vragen, dan verzoek ik u contact op te nemen met onze klantenservice.

Hoogachtend,
namens Eurofins Omegam,

Ing. J. Tukker
Manager productie

Op dit certificaat zijn onze algemene voorwaarden van toepassing.
Dit analyse-certificaat mag niet anders dan in zijn geheel worden gereproduceerd.

Eurofins Omegam B.V.
H.J.E. Wenckbachweg 120
NL-1114 AD Amsterdam-Duivendrecht
Nederland

T +31-(0)20-597 66 80

CSOmegam@eurofins.com
www.eurofins.nl

IBAN NL 16 BNPA 0227667980
BIC BNPANL2A
BTW nr. NL8139.67.132.B01
KvK nr. 34215654

A N A L Y S E C E R T I F I C A A T

Project code : **1043118**
Uw Project omschrijving : **2020282-Ken423**
Opdrachtgever : **Landview B.V.**

Uw Monsterreferenties
6348051 = bg1 02 (0-50) 03 (0-50) 05 (0-50) 07 (0-50) 11 (0-50) 12 (0-50)
6348052 = bg2 01 (0-40) 04 (0-45) 06 (0-50) 08 (0-50) 09 (0-50) 10 (0-50)
6348053 = og 01 (105-155) 01 (155-205) 02 (50-90) 02 (90-130) 04 (45-90) 04 (90-120) 05 (50-80) 05 (80-120)

Opgegeven bemonsteringsdatum		:	**02/06/2020**	**02/06/2020**	**02/06/2020**
Ontvangstdatum opdracht		:	**03/06/2020**	**03/06/2020**	**03/06/2020**
Startdatum		:	**03/06/2020**	**03/06/2020**	**03/06/2020**
Monstercode		:	**6348051**	**6348052**	**6348053**
Uw Matrix		:	**Grond**	**Grond**	**Grond**
Monstervoorbewerking					
S AS3000 (steekmonster)			**uitgevoerd**	**uitgevoerd**	**uitgevoerd**
S gewicht artefact	g		**n.v.t.**	**n.v.t.**	**n.v.t.**
S soort artefact			n.v.t.	n.v.t.	n.v.t.
S voorbewerking AS3000			**uitgevoerd**	**uitgevoerd**	**uitgevoerd**
Algemeen onderzoek - fysisch					
S droge stof	%		**88,3**	**88,6**	**81,8**
S organische stof (gec. voor lutum)	% (m/m ds)		**3,4**	**4,2**	**0,5**
S lutumgehalte (pipetmethode)	% (m/m ds)		**< 1**	**< 1**	**< 1**
Anorganische parameters - metalen					
S barium (Ba)	mg/kg ds		**54**	**28**	**< 20**
S cadmium (Cd)	mg/kg ds		**< 0,20**	**< 0,20**	**< 0,20**
S kobalt (Co)	mg/kg ds		**< 3,0**	**< 3,0**	**< 3,0**
S koper (Cu)	mg/kg ds		**6,3**	**7,0**	**< 5,0**
S kwik (Hg) (niet vluchtig)	mg/kg ds		**0,06**	**0,05**	**< 0,05**
S lood (Pb)	mg/kg ds		**20**	**19**	**< 10**
S molybdeen (Mo)	mg/kg ds		**< 1,5**	**< 1,5**	**< 1,5**
S nikkel (Ni)	mg/kg ds		**5**	**6**	**5**
S zink (Zn)	mg/kg ds		**51**	**43**	**< 20**
Organische parameters - niet aromatisch					
S minerale olie (florisil clean-up)	mg/kg ds		**47**	**50**	**< 35**
Organische parameters - aromatisch					
Polycyclische koolwaterstoffen:					
S naftaleen	mg/kg ds		**< 0,05**	**< 0,05**	**< 0,05**
S fenantreen	mg/kg ds		**0,14**	**0,05**	**< 0,05**
S anthraceen	mg/kg ds		**0,06**	**< 0,05**	**< 0,05**
S fluoranteen	mg/kg ds		**0,57**	**0,16**	**< 0,05**
S benzo(a)antraceen	mg/kg ds		**0,27**	**0,07**	**< 0,05**
S chryseen	mg/kg ds		**0,24**	**0,10**	**< 0,05**
S benzo(k)fluoranteen	mg/kg ds		**0,25**	**0,08**	**< 0,05**
S benzo(a)pyreen	mg/kg ds		**0,26**	**0,08**	**< 0,05**
S benzo(ghi)peryleen	mg/kg ds		**0,19**	**0,07**	**< 0,05**
S indeno(1,2,3-cd)pyreen	mg/kg ds		**0,18**	**0,07**	**< 0,05**
S som PAK (10)	mg/kg ds		**2,2**	**0,75**	**0,35**
Organische parameters - gehalogeneerd					
Polychloorbifenylen:					
S PCB -28	mg/kg ds		**< 0,001**	**< 0,001**	**< 0,001**
S PCB -52	mg/kg ds		**< 0,001**	**< 0,001**	**< 0,001**
S PCB -101	mg/kg ds		**< 0,001**	**< 0,001**	**< 0,001**
S PCB -118	mg/kg ds		**< 0,001**	**< 0,001**	**< 0,001**
S PCB -138	mg/kg ds		**< 0,001**	**0,005**	**< 0,001**
S PCB -153	mg/kg ds		**< 0,001**	**0,003**	**< 0,001**
S PCB -180	mg/kg ds		**< 0,001**	**0,003**	**< 0,001**
S som PCBs (7)	mg/kg ds		**0,005**	**0,014**	**0,005**

Dit analyse-certificaat, inclusief voorblad en eventuele bijlage(n), mag niet anders dan in zijn geheel worden gereproduceerd.
- De met een 'Q' gemerkte analyses zijn door RvA geaccrediteerd (registratienummer L086).
- De met een 'S' gemerkte analyses zijn door RvA geaccrediteerd (L086) en op basis van het schema AS 3000 erkend.

A N A L Y S E C E R T I F I C A A T

Project code	:	**1043118**
Uw Project omschrijving	:	**2020282-Ken423**
Opdrachtgever	:	**Landview B.V.**

Opmerkingen m.b.t. analyses

Opmerking(en) algemeen

De volgende informatie is indien van toepassing verstrekt door de opdrachtgever:
Project omschrijving, Monsterreferentie(s), Opgegeven bemonsteringsdatum, Matrix, Monsterdiepte, Potnr (Barcode), Veldgegevens, Veldwaarnemingen en Bemonsteringsdata. De opgegeven bemonsteringsdatum kan van invloed zijn op de geldigheid van de resultaten.

Organische stof gehalte (gecorrigeerd voor lutum en vrij ijzer in de vorm van Fe2O3)
Het organische stofgehalte is gecorrigeerd voor het in het analysecertificaat gerapporteerde lutumgehalte. Indien het lutumgehalte niet is gerapporteerd is de correctie uitgevoerd met een lutumgehalte van 5,4% (gemiddeld lutumgehalte Nederlandse bodem, AS3010/AS3210, prestatieblad organische stofgehalte in grond/waterbodem). Indien het vrij ijzergehalte is bepaald en groter is dan 5 % m/m, is bij de berekening van het organische stof gecorrigeerd voor dat gehalte aan vrij ijzer.

Sommatie van concentraties voor groepsparameters
De sommatie is uitgevoerd volgens AS3000 paragraaf 2.5.2 en bijlage 3.

Uw referentie	:	**bg2 01 (0-40) 04 (0-45) 06 (0-50) 08 (0-50) 09 (0-50) 10 (0-50)**
Monstercode	:	**6348052**

Opmerking(en) bij resultaten:

PCB -138:	-	Bij deze gaschromatografische analyse valt PCB 138 samen met PCB 163.

Dit analyse-certificaat, inclusief voorblad en eventuele bijlage(n), mag niet anders dan in zijn geheel worden gereproduceerd.

OLIE-ONDERZOEK

Monstercode	:	**6348051**
Uw Project omschrijving	:	**2020282-Ken423**
Uw referentie	:	**bg1 02 (0-50) 03 (0-50) 05 (0-50) 07 (0-50) 11 (0-50) 12 (0-50)**
Methode	:	**minerale olie (florisil clean-up)**

OLIECHROMATOGRAM

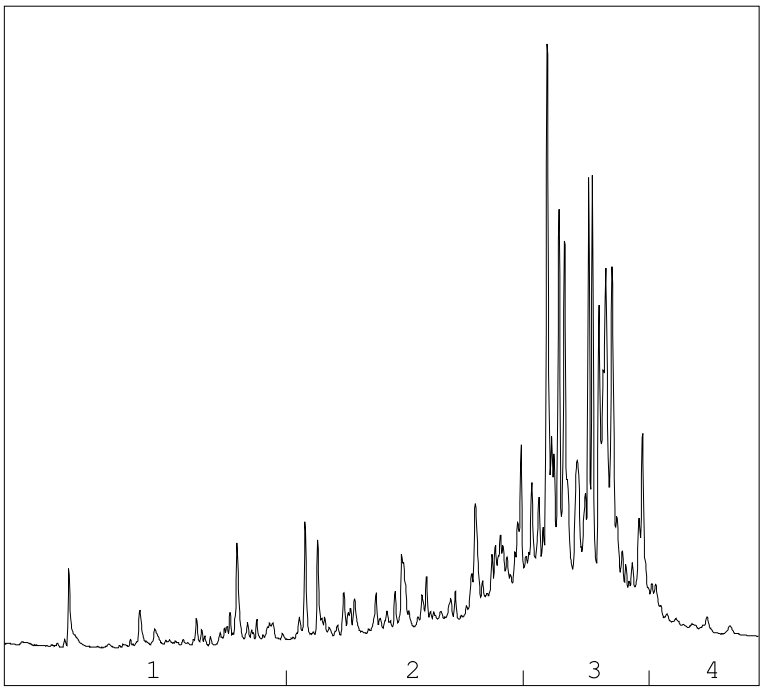

→
oliefractieverdeling

OLIEFRACTIEVERDELING

1)	fractie > C10 - C19	3 %
2)	fractie C19 - C29	30 %
3)	fractie C29 - C35	62 %
4)	fractie C35 -< C40	5 %

minerale olie gehalte: 47 mg/kg ds

Minerale olie
Interpretatie: raadpleeg voor de typering van de oliesoort de OMEGAM oliebibliotheek.

De hoogte van de signalen is geen maat voor de concentratie van de olie in het monster.
(Het chromatogram heeft een variabele schaalindeling)

Bij een minerale olie gehalte kleiner dan de rapportagegrens worden geen oliefracties weergegeven.

Dit analyse-certificaat, inclusief voorblad en eventuele bijlage(n), mag niet anders dan in zijn geheel worden gereproduceerd.

OLIE-ONDERZOEK

Monstercode	:	**6348052**
Uw Project omschrijving	:	**2020282-Ken423**
Uw referentie	:	**bg2 01 (0-40) 04 (0-45) 06 (0-50) 08 (0-50) 09 (0-50) 10 (0-50)**
Methode	:	**minerale olie (florisil clean-up)**

OLIECHROMATOGRAM

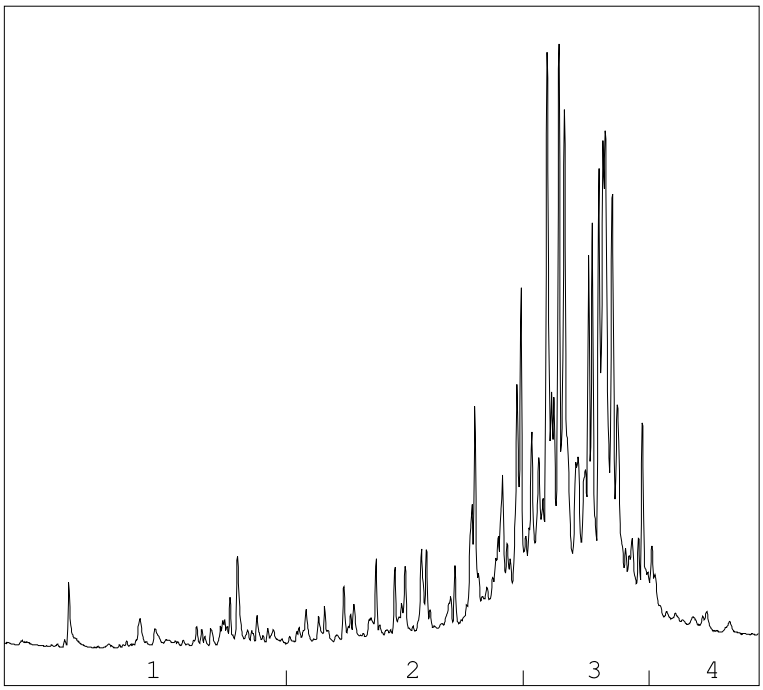

→
oliefractieverdeling

OLIEFRACTIEVERDELING

1)	fractie > C10 - C19	2 %
2)	fractie C19 - C29	27 %
3)	fractie C29 - C35	65 %
4)	fractie C35 -< C40	5 %

minerale olie gehalte: 50 mg/kg ds

Minerale olie
Interpretatie: raadpleeg voor de typering van de oliesoort de OMEGAM oliebibliotheek.

De hoogte van de signalen is geen maat voor de concentratie van de olie in het monster.
(Het chromatogram heeft een variabele schaalindeling)

Bij een minerale olie gehalte kleiner dan de rapportagegrens worden geen oliefracties weergegeven.

Dit analyse-certificaat, inclusief voorblad en eventuele bijlage(n), mag niet anders dan in zijn geheel worden gereproduceerd.

A N A L Y S E C E R T I F I C A A T

Project code	:	**1043118**
Uw Project omschrijving	:	**2020282-Ken423**
Opdrachtgever	:	**Landview B.V.**

Barcodeschema's

Monstercode	*Uw referentie*	*uw monsterref.*	*uw diepte*	*uw barcode*
6348051	bg1 02 (0-50) 03 (0-50) 05 (0-50) 07 (0-50) 11 (0-50) 12 (0-50)	02	0-0.5	3519764AA
		03	0-0.5	3519758AA
		05	0-0.5	3519770AA
		07	0-0.5	3520193AA
		11	0-0.5	3519773AA
		12	0-0.5	3519777AA
6348052	bg2 01 (0-40) 04 (0-45) 06 (0-50) 08 (0-50) 09 (0-50) 10 (0-50)	01	0-0.4	3519774AA
		04	0-0.45	3519771AA
		06	0-0.5	3519768AA
		08	0-0.5	3520391AA
		09	0-0.5	3520868AA
		10	0-0.5	3519769AA
6348053	og 01 (105-155) 01 (155-205) 02 (50-90) 02 (90-130) 04 (45-90) 04 (90-120) 05 (50-80) 05 (80-120)	02	0.5-0.9	3519776AA
		02	0.9-1.3	3519832AA
		01	1.05-1.55	3519772AA
		01	1.55-2.05	3519775AA
		04	0.45-0.9	3519761AA
		04	0.9-1.2	3519779AA
		05	0.5-0.8	3519760AA
		05	0.8-1.2	3519778AA

Dit analyse-certificaat, inclusief voorblad en eventuele bijlage(n), mag niet anders dan in zijn geheel worden gereproduceerd.

A N A L Y S E C E R T I F I C A A T

Project code	:	**1043118**
Uw Project omschrijving	:	**2020282-Ken423**
Opdrachtgever	:	**Landview B.V.**

Analysemethoden in Grond (AS3000)

AS3000
In dit analysecertificaat zijn de met 'S' gemerkte analyses uitgevoerd volgens de analysemethoden beschreven in het "Accreditatieschema Laboratoriumanalyses voor grond-, waterbodem- en grondwateronderzoek (AS SIKB 3000)". Het laboratoriumonderzoek is uitgevoerd volgens de onderstaande analysemethoden. Deze analyses zijn vastgelegd in het geldende accreditatie-certificaat met bijbehorende verrichtingenlijst L086 van Eurofins Omegam BV.

voorbewerking AS3000	:	Conform AS3000 en NEN-EN 16179
Droge stof	:	Conform AS3010 prestatieblad 2
Organische stof (gec. voor lutum)	:	Conform AS3010 prestatieblad 3 en gelijkwaardig aan NEN 5754
Lutumgehalte (pipetmethode)	:	Conform AS3010 prestatieblad 4; gelijkwaardig aan NEN 5753
Barium (Ba)	:	Conform AS3010 prestatieblad 5 en NEN-EN-ISO 17294-2 en destructie conform NEN 6961
Cadmium (Cd)	:	Conform AS3010 prestatieblad 5 en NEN-EN-ISO 17294-2 en destructie conform NEN 6961
Kobalt (Co)	:	Conform AS3010 prestatieblad 5 en NEN-EN-ISO 17294-2 en destructie conform NEN 6961
Koper (Cu)	:	Conform AS3010 prestatieblad 5 en NEN-EN-ISO 17294-2 en destructie conform NEN 6961
Kwik (Hg) (niet vluchtig)	:	Conform AS3010 prestatieblad 5 en NEN-EN-ISO 17294-2 en destructie conform NEN 6961
Lood (Pb)	:	Conform AS3010 prestatieblad 5 en NEN-EN-ISO 17294-2 en destructie conform NEN 6961
Molybdeen (Mo)	:	Conform AS3010 prestatieblad 5 en NEN-EN-ISO 17294-2 en destructie conform NEN 6961
Nikkel (Ni)	:	Conform AS3010 prestatieblad 5 en NEN-EN-ISO 17294-2 en destructie conform NEN 6961
Zink (Zn)	:	Conform AS3010 prestatieblad 5 en NEN-EN-ISO 17294-2 en destructie conform NEN 6961
Minerale olie (florisil clean-up)	:	Conform AS3010 prestatieblad 7
PAKs	:	Conform AS3010 prestatieblad 6
PCBs	:	Conform AS3010 prestatieblad 8

Dit analyse-certificaat, inclusief voorblad en eventuele bijlage(n), mag niet anders dan in zijn geheel worden gereproduceerd.

eurofins | Omegam

Landview B.V.
T.a.v. mevrouw P. Pijnenburg
De Factorij 32F
1689AL ZWAAG

Uw kenmerk	: 2020282-Ken423
Ons kenmerk	: Project 1046459
Validatieref.	: 1046459_certificaat_v1
Opdrachtverificatiecode	: WPIU-WGNH-NDHR-MLAB
Bijlage(n)	: 2 tabel(len) + 2 bijlage(n)

Amsterdam, 15 juni 2020

Hierbij zend ik u de resultaten van het laboratoriumonderzoek dat op uw verzoek is uitgevoerd in de door u aangeboden monsters.

De resultaten hebben uitsluitend betrekking op de monsters, zoals die door u voor analyse ter beschikking werden gesteld.

Het onderzoek is, met uitzondering van eventueel uitbesteed onderzoek, uitgevoerd door Eurofins Omegam volgens de methoden zoals ze zijn vastgelegd in het geldende accreditatie-certificaat L086 en/of in de bundel "Analysevoorschriften Eurofins Omegam". De in dit onderzoek uitgevoerde onderzoeksmethoden van de geaccrediteerde analyses zijn in een aparte bijlage als onderdeel van dit analyse-certificaat opgenomen. De methoden zijn, voor zover mogelijk, ontleend aan de accreditatieprogramma's/schema's en NEN- EN- en/of ISO-voorschriften.

Ik wijs u erop dat het analyse-certificaat alleen in zijn geheel mag worden gereproduceerd. Ik vertrouw erop uw opdracht volledig en naar tevredenheid te hebben uitgevoerd. Heeft u naar aanleiding van deze rapportage nog vragen, dan verzoek ik u contact op te nemen met onze klantenservice.

Hoogachtend,
namens Eurofins Omegam,

Ing. J. Tukker
Manager productie

Op dit certificaat zijn onze algemene voorwaarden van toepassing.
Dit analyse-certificaat mag niet anders dan in zijn geheel worden gereproduceerd.

Eurofins Omegam B.V.
H.J.E. Wenckbachweg 120
NL-1114 AD Amsterdam-Duivendrecht
Nederland

T +31-(0)20-597 66 80

CSOmegam@eurofins.com
www.eurofins.nl

IBAN NL 16 BNPA 0227667980
BIC BNPANL2A
BTW nr. NL8139.67.132.B01
KvK nr. 34215654

A N A L Y S E C E R T I F I C A A T

Project code	:	**1046459**
Uw Project omschrijving	:	**2020282-Ken423**
Opdrachtgever	:	**Landview B.V.**

Uw Monsterreferenties
6356625 = 01-1-1 01 (150-250)

Opgegeven bemonsteringsdatum	:	**09/06/2020**
Ontvangstdatum opdracht	:	**10/06/2020**
Startdatum	:	**10/06/2020**
Monstercode	:	**6356625**
Uw Matrix	:	**Grondwater**

Anorganische parameters - metalen
Metalen ICP-MS (opgelost):

S	arseen (As)	µg/l	**7,3**
S	barium (Ba)	µg/l	**< 20**
S	cadmium (Cd)	µg/l	**< 0,2**
S	kobalt (Co)	µg/l	**< 2**
S	koper (Cu)	µg/l	**< 2**
S	Kwik (Hg) (niet vluchtig)	µg/l	**< 0,05**
S	lood (Pb)	µg/l	**< 2**
S	molybdeen (Mo)	µg/l	**2,2**
S	nikkel (Ni)	µg/l	**< 3**
S	zink (Zn)	µg/l	**10**

Organische parameters - niet aromatisch

S	minerale olie (florisil clean-up)	µg/l	**< 50**

Organische parameters - aromatisch
Vluchtige aromaten:

S	benzeen	µg/l	**< 0,2**
S	ethylbenzeen	µg/l	**< 0,2**
S	naftaleen	µg/l	**< 0,02**
S	o-xyleen	µg/l	**< 0,1**
S	styreen	µg/l	**< 0,2**
S	tolueen	µg/l	**< 0,2**
S	xyleen (som m+p)	µg/l	**< 0,2**
S	som xylenen	µg/l	**0,2**

Organische parameters - gehalogeneerd
Vluchtige chlooralifaten:

S	1,1,1-trichloorethaan	µg/l	**< 0,1**
S	1,1,2-trichloorethaan	µg/l	**< 0,1**
S	1,1-dichloorethaan	µg/l	**< 0,2**
S	1,1-dichlooretheen	µg/l	**< 0,1**
S	1,1-dichloorpropaan	µg/l	**< 0,2**
S	1,2-dichloorethaan	µg/l	**< 0,2**
S	1,2-dichloorpropaan	µg/l	**< 0,2**
S	1,3-dichloorpropaan	µg/l	**< 0,2**
S	cis-1,2-dichlooretheen	µg/l	**< 0,1**
S	dichloormethaan	µg/l	**< 0,2**
S	monochlooretheen (vinylchloride)	µg/l	**< 0,2**
S	tetrachlooretheen	µg/l	**< 0,1**
S	tetrachloormethaan	µg/l	**< 0,1**
S	trans-1,2-dichlooretheen	µg/l	**< 0,1**
S	trichlooretheen	µg/l	**< 0,2**
S	trichloormethaan	µg/l	**< 0,2**
S	som C+T dichlooretheen	µg/l	**0,1**
S	som dichloorpropanen	µg/l	**0,4**

Vluchtige gehalogeneerde alifaten - divers:

S	tribroommethaan (bromoform)	µg/l	**< 0,2**

Dit analyse-certificaat, inclusief voorblad en eventuele bijlage(n), mag niet anders dan in zijn geheel worden gereproduceerd.
- De met een 'Q' gemerkte analyses zijn door RvA geaccrediteerd (registratienummer L086).
- De met een 'S' gemerkte analyses zijn door RvA geaccrediteerd (L086) en op basis van het schema AS 3000 erkend.

A N A L Y S E C E R T I F I C A A T

Project code	:	**1046459**
Uw Project omschrijving	:	**2020282-Ken423**
Opdrachtgever	:	**Landview B.V.**

Opmerkingen m.b.t. analyses

Opmerking(en) algemeen

De volgende informatie is indien van toepassing verstrekt door de opdrachtgever:
Project omschrijving, Monsterreferentie(s), Opgegeven bemonsteringsdatum, Matrix, Monsterdiepte, Potnr (Barcode), Veldgegevens, Veldwaarnemingen en Bemonsteringsdata. De opgegeven bemonsteringsdatum kan van invloed zijn op de geldigheid van de resultaten.

Sommatie van concentraties voor groepsparameters
De sommatie is uitgevoerd volgens AS3000 paragraaf 2.5.2 en bijlage 3.

Dit analyse-certificaat, inclusief voorblad en eventuele bijlage(n), mag niet anders dan in zijn geheel worden gereproduceerd.

A N A L Y S E C E R T I F I C A A T

Project code	:	**1046459**
Uw Project omschrijving	:	**2020282-Ken423**
Opdrachtgever	:	**Landview B.V.**

Barcodeschema's

Monstercode	*Uw referentie*	*uw monsterref.*	*uw diepte*	*uw barcode*
6356625	01-1-1 01 (150-250)	01	1.5-2.5	0292493MM
		01	1.5-2.5	0377689YA

Dit analyse-certificaat, inclusief voorblad en eventuele bijlage(n), mag niet anders dan in zijn geheel worden gereproduceerd.

A N A L Y S E C E R T I F I C A A T

Project code	:	**1046459**
Uw Project omschrijving	:	**2020282-Ken423**
Opdrachtgever	:	**Landview B.V.**

Analysemethoden in Grondwater (AS3000)

AS3000
In dit analysecertificaat zijn de met 'S' gemerkte analyses uitgevoerd volgens de analysemethoden beschreven in het "Accreditatieschema Laboratoriumanalyses voor grond-, waterbodem- en grondwateronderzoek (AS SIKB 3000)". Het laboratoriumonderzoek is uitgevoerd volgens de onderstaande analysemethoden. Deze analyses zijn vastgelegd in het geldende accreditatie-certificaat met bijbehorende verrichtingenlijst L086 van Eurofins Omegam BV.

Arseen (As)	:	Conform AS3150 prestatieblad 1 en gelijkwaardig aan NEN-EN-ISO 17294-2
Barium (Ba)	:	Conform AS3110 prestatieblad 3 en gelijkwaardig aan NEN-EN-ISO 17294-2
Cadmium (Cd)	:	Conform AS3110 prestatieblad 3 en gelijkwaardig aan NEN-EN-ISO 17294-2
Kobalt (Co)	:	Conform AS3110 prestatieblad 3 en gelijkwaardig aan NEN-EN-ISO 17294-2
Koper (Cu)	:	Conform AS3110 prestatieblad 3 en gelijkwaardig aan NEN-EN-ISO 17294-2
Kwik (Hg) (niet vluchtig)	:	Conform AS3110 prestatieblad 3 en gelijkwaardig aan NEN-EN-ISO 17294-2
Lood (Pb)	:	Conform AS3110 prestatieblad 3 en gelijkwaardig aan NEN-EN-ISO 17294-2
Molybdeen (Mo)	:	Conform AS3110 prestatieblad 3 en gelijkwaardig aan NEN-EN-ISO 17294-2
Nikkel (Ni)	:	Conform AS3110 prestatieblad 3 en gelijkwaardig aan NEN-EN-ISO 17294-2
Zink (Zn)	:	Conform AS3110 prestatieblad 3 en gelijkwaardig aan NEN-EN-ISO 17294-2
Minerale olie (florisil clean-up)	:	Conform AS3110 prestatieblad 5
Aromaten (BTEXXN)	:	Conform AS3130 prestatieblad 1
Styreen	:	Conform AS3130 prestatieblad 1
Chlooralifaten	:	Conform AS3130 prestatieblad 1
Vinylchloride	:	Conform AS3130 prestatieblad 1

Dit analyse-certificaat, inclusief voorblad en eventuele bijlage(n), mag niet anders dan in zijn geheel worden gereproduceerd.

BIJLAGE 4.2 TOETSING GROND VOLGENS BOTOVA

Project	**2020282-Ken423**
Certificaten	**1043118**
Toetsing	**T.12 - Beoordeling kwaliteit van grond volgens Wbb**
Toetsversie	**BoToVa 3.0.0**

Toetsdatum: 11 juni 2020 09:01

Monsterreferentie	**6348051**
Monsteromschrijving	bg1 02 (0-50) 03 (0-50) 05 (0-50) 07 (0-50) 11 (0-50) 12 (0-50)

Analyse	Eenheid	Analyseres.	**Gestand.Res.**	Toetsoordeel	AW	T	I
Lutum/Humus							
Organische stof	% (m/m ds)	3.4	**10**				
Lutum	% (m/m ds)	1.0	**25**				
Droogrest							
droge stof	%	88.3	**88.3**	@			
Metalen ICP-AES							
barium (Ba)	mg/kg ds	54	**210**	@	190	555	920
cadmium (Cd)	mg/kg ds	< 0.2	**< 0.23**	-	0.6	6.8	13
kobalt (Co)	mg/kg ds	< 3	**< 7.4**	-	15	102.5	190
koper (Cu)	mg/kg ds	6.3	**12**	-	40	115	190
kwik (Hg) (niet vluchtig)	mg/kg ds	0.06	**0.09**	-	0.15	18.075	36
lood (Pb)	mg/kg ds	20	**31**	-	50	290	530
molybdeen (Mo)	mg/kg ds	< 1.5	**< 1.0**	-	1.5	95.75	190
nikkel (Ni)	mg/kg ds	5	**15**	-	35	67.5	100
zink (Zn)	mg/kg ds	51	**120**	-	140	430	720
Minerale olie							
minerale olie (florisil clean-up)	mg/kg ds	47	**140**	-	190	2595	5000
Polycyclische koolwaterstoffen							
naftaleen	mg/kg ds	< 0.05	**< 0.035**				
fenantreen	mg/kg ds	0.14	**0.14**				
anthraceen	mg/kg ds	0.06	**0.06**				
fluoranteen	mg/kg ds	0.57	**0.57**				
benzo(a)antraceen	mg/kg ds	0.27	**0.27**				
chryseen	mg/kg ds	0.24	**0.24**				
benzo(k)fluoranteen	mg/kg ds	0.25	**0.25**				
benzo(a)pyreen	mg/kg ds	0.26	**0.26**				
benzo(ghi)peryleen	mg/kg ds	0.19	**0.19**				
indeno(1,2,3-cd)pyreen	mg/kg ds	0.18	**0.18**				
Sommaties							
som PAK (10)	mg/kg ds	2.2	**2.2**	1.5 AW(WO)	1.5	20.75	40
Polychloorbifenylen							
PCB - 28	mg/kg ds	< 0.001	**< 0.0021**				
PCB - 52	mg/kg ds	< 0.001	**< 0.0021**				
PCB - 101	mg/kg ds	< 0.001	**< 0.0021**				
PCB - 118	mg/kg ds	< 0.001	**< 0.0021**				
PCB - 138	mg/kg ds	< 0.001	**< 0.0021**				
PCB - 153	mg/kg ds	< 0.001	**< 0.0021**				
PCB - 180	mg/kg ds	< 0.001	**< 0.0021**				
Sommaties							
som PCBs (7)	mg/kg ds	0.005	**< 0.014**	-	0.02	0.51	1

Toetsoordeel monster 6348051: Voldoet aan Achtergrondwaarde

Monsterreferentie	**6348052**							
Monsteromschrijving	bg2 01 (0-40) 04 (0-45) 06 (0-50) 08 (0-50) 09 (0-50) 10 (0-50)							
Analyse	Eenheid	Analyseres.	**Gestand.Res.**	Toetsoordeel	AW	T	I	
Lutum/Humus								
Organische stof	% (m/m ds)	4.2	**10**					
Lutum	% (m/m ds)	1.0	**25**					
Droogrest								
droge stof	%	88.6	**88.6**	@				
Metalen ICP-AES								
barium (Ba)	mg/kg ds	28	**110**	@	190	555	920	
cadmium (Cd)	mg/kg ds	< 0.2	**< 0.22**	-	0.6	6.8	13	
kobalt (Co)	mg/kg ds	< 3	**< 7.4**	-	15	102.5	190	
koper (Cu)	mg/kg ds	7	**13**	-	40	115	190	
kwik (Hg) (niet vluchtig)	mg/kg ds	0.05	**0.07**	-	0.15	18.075	36	
lood (Pb)	mg/kg ds	19	**29**	-	50	290	530	
molybdeen (Mo)	mg/kg ds	< 1.5	**< 1.0**	-	1.5	95.75	190	
nikkel (Ni)	mg/kg ds	6	**18**	-	35	67.5	100	
zink (Zn)	mg/kg ds	43	**97**	-	140	430	720	
Minerale olie								
minerale olie (florisil clean-up)	mg/kg ds	50	**120**	-	190	2595	5000	
Polycyclische koolwaterstoffen								
naftaleen	mg/kg ds	< 0.05	**< 0.035**					
fenantreen	mg/kg ds	0.05	**0.05**					
anthraceen	mg/kg ds	< 0.05	**< 0.035**					
fluoranteen	mg/kg ds	0.16	**0.16**					
benzo(a)antraceen	mg/kg ds	0.07	**0.07**					
chryseen	mg/kg ds	0.1	**0.1**					
benzo(k)fluoranteen	mg/kg ds	0.08	**0.08**					
benzo(a)pyreen	mg/kg ds	0.08	**0.08**					
benzo(ghi)peryleen	mg/kg ds	0.07	**0.07**					
indeno(1,2,3-cd)pyreen	mg/kg ds	0.07	**0.07**					
Sommaties								
som PAK (10)	mg/kg ds	0.75	**0.75**	-	1.5	20.75	40	
Polychloorbifenylen								
PCB - 28	mg/kg ds	< 0.001	**< 0.0017**					
PCB - 52	mg/kg ds	< 0.001	**< 0.0017**					
PCB - 101	mg/kg ds	< 0.001	**< 0.0017**					
PCB - 118	mg/kg ds	< 0.001	**< 0.0017**					
PCB - 138	mg/kg ds	0.005	**0.012**					
PCB - 153	mg/kg ds	0.003	**0.0071**					
PCB - 180	mg/kg ds	0.003	**0.0071**					
Sommaties								
som PCBs (7)	mg/kg ds	0.014	**0.033**	1.6 AW(WO)	0.02	0.51	1	
Toetsoordeel monster 6348052:				Voldoet aan Achtergrondwaarde				

Monsterreferentie	**6348053**
Monsteromschrijving	og 01 (105-155) 01 (155-205) 02 (50-90) 02 (90-130) 04 (45-90) 04 (90-120) 05 (50-80) 05 (80-120)

Analyse	Eenheid	Analyseres.	**Gestand.Res.**	Toetsoordeel	AW	T	I
Lutum/Humus							
Organische stof	% (m/m ds)	0.5	**10**				
Lutum	% (m/m ds)	1.0	**25**				
Droogrest							
droge stof	%	81.8	**81.8**	@			
Metalen ICP-AES							
barium (Ba)	mg/kg ds	< 20	**< 54**	@	190	555	920
cadmium (Cd)	mg/kg ds	< 0.2	**< 0.24**	-	0.6	6.8	13
kobalt (Co)	mg/kg ds	< 3	**< 7.4**	-	15	102.5	190
koper (Cu)	mg/kg ds	< 5	**< 7.2**	-	40	115	190
kwik (Hg) (niet vluchtig)	mg/kg ds	< 0.05	**< 0.05**	-	0.15	18.075	36
lood (Pb)	mg/kg ds	< 10	**< 11**	-	50	290	530
molybdeen (Mo)	mg/kg ds	< 1.5	**< 1.0**	-	1.5	95.75	190
nikkel (Ni)	mg/kg ds	5	**15**	-	35	67.5	100
zink (Zn)	mg/kg ds	< 20	**< 33**	-	140	430	720
Minerale olie							
minerale olie (florisil clean-up)	mg/kg ds	< 35	**< 120**	-	190	2595	5000
Polycyclische koolwaterstoffen							
naftaleen	mg/kg ds	< 0.05	**< 0.035**				
fenantreen	mg/kg ds	< 0.05	**< 0.035**				
anthraceen	mg/kg ds	< 0.05	**< 0.035**				
fluoranteen	mg/kg ds	< 0.05	**< 0.035**				
benzo(a)antraceen	mg/kg ds	< 0.05	**< 0.035**				
chryseen	mg/kg ds	< 0.05	**< 0.035**				
benzo(k)fluoranteen	mg/kg ds	< 0.05	**< 0.035**				
benzo(a)pyreen	mg/kg ds	< 0.05	**< 0.035**				
benzo(ghi)peryleen	mg/kg ds	< 0.05	**< 0.035**				
indeno(1,2,3-cd)pyreen	mg/kg ds	< 0.05	**< 0.035**				
Sommaties							
som PAK (10)	mg/kg ds	0.35	**< 0.35**	-	1.5	20.75	40
Polychloorbifenylen							
PCB - 28	mg/kg ds	< 0.001	**< 0.0035**				
PCB - 52	mg/kg ds	< 0.001	**< 0.0035**				
PCB - 101	mg/kg ds	< 0.001	**< 0.0035**				
PCB - 118	mg/kg ds	< 0.001	**< 0.0035**				
PCB - 138	mg/kg ds	< 0.001	**< 0.0035**				
PCB - 153	mg/kg ds	< 0.001	**< 0.0035**				
PCB - 180	mg/kg ds	< 0.001	**< 0.0035**				
Sommaties							
som PCBs (7)	mg/kg ds	0.005	**< 0.024**	-	0.02	0.51	1

Toetsoordeel monster 6348053:	Voldoet aan Achtergrondwaarde

Legenda	
@	Geen toetsoordeel mogelijk
x AW(WO)	x maal Achtergrondwaarde (Wonen)
-	<= Achtergrondwaarde
N.B.	De vermelde tussenwaarde is door MijnLab berekend en is niet afkomstig uit BoToVa

BIJLAGE 4.3 TOETSING GRONDWATER VOLGENS BOTOVA

Project	**2020282-Ken423**
Certificaten	**1046459**
Toetsing	**T.13 - Beoordeling kwaliteit van grondwater volgens Wbb**
Toetsversie	**BoToVa 2.0.0** Toetsdatum: 16 juni 2020 09:02

Monsterreferentie	**6356625**
Monsteromschrijving	01-1-1 01 (150-250)

Analyse	Eenheid	Analyseres.		Toetsoordeel	S	T	I	
Metalen ICP-MS (opgelost)								
arseen (As)	µg/l	7.3		-	10	35	60	
barium (Ba)	µg/l	< 20		-	50	337.5	625	
cadmium (Cd)	µg/l	< 0.2		-	0.4	3.2	6	
kobalt (Co)	µg/l	< 2		-	20	60	100	
koper (Cu)	µg/l	< 2		-	15	45	75	
Kwik (Hg) (niet vluchtig)	µg/l	< 0.05		-	0.05	0.175	0.3	
lood (Pb)	µg/l	< 2		-	15	45	75	
molybdeen (Mo)	µg/l	2.2		-	5	152.5	300	
nikkel (Ni)	µg/l	< 3		-	15	45	75	
zink (Zn)	µg/l	10		-	65	432.5	800	
Minerale olie								
minerale olie (florisil clean-up)	µg/l	< 50		-	50	325	600	
Vluchtige aromaten								
benzeen	µg/l	< 0.2		-	0.2	15.1	30	
ethylbenzeen	µg/l	< 0.2		-	4	77	150	
naftaleen	µg/l	< 0.02		-	0.01	35.005	70	
o-xyleen	µg/l	< 0.1						
styreen	µg/l	< 0.2		-	6	153	300	
tolueen	µg/l	< 0.2		-	7	503.5	1000	
xyleen (som m+p)	µg/l	< 0.2						
Sommaties aromaten								
som xylenen	µg/l	0.2		-	0.2	35.1	70	
Vluchtige chlooralifaten								
1,1,1-trichloorethaan	µg/l	< 0.1		-	0.01	150.005	300	
1,1,2-trichloorethaan	µg/l	< 0.1		-	0.01	65.005	130	
1,1-dichloorethaan	µg/l	< 0.2		-	7	453.5	900	
1,1-dichlooretheen	µg/l	< 0.1		-	0.01	5.005	10	
1,1-dichloorpropaan	µg/l	< 0.2						
1,2-dichloorethaan	µg/l	< 0.2		-	7	203.5	400	
1,2-dichloorpropaan	µg/l	< 0.2						
1,3-dichloorpropaan	µg/l	< 0.2						
cis-1,2-dichlooretheen	µg/l	< 0.1						
dichloormethaan	µg/l	< 0.2		-	0.01	500.005	1000	
monochlooretheen (vinylchlori	µg/l	< 0.2		-	0.01	2.505	5	
tetrachlooretheen	µg/l	< 0.1		-	0.01	20.005	40	
tetrachloormethaan	µg/l	< 0.1		-	0.01	5.005	10	
trans-1,2-dichlooretheen	µg/l	< 0.1						
trichlooretheen	µg/l	< 0.2		-	24	262	500	
trichloormethaan	µg/l	< 0.2		-	6	203	400	
Sommaties								
som C+T dichlooretheen	µg/l	0.1		-	0.01	10.005	20	
som dichloorpropanen	µg/l	0.4		-	0.8	40.4	80	
Vluchtige gehalogeneerde alifaten - divers								
tribroommethaan (bromoform	µg/l	< 0.2		@			630	

Toetsoordeel monster 6356625:	Voldoet aan Streefwaarde

Legenda	
@	Geen toetsoordeel mogelijk
-	<= Streefwaarde
N.B.	De vermelde tussenwaarde is door MijnLab berekend en is niet afkomstig uit BoToVa

BIJLAGE 5 GEGEVENS VOORONDERZOEK

Rijkswaterstaat
Ministerie van Infrastructuur en Milieu

Rapport Bodemloket

GN039901378
plan zandzoom

Datum: 04-06-2020

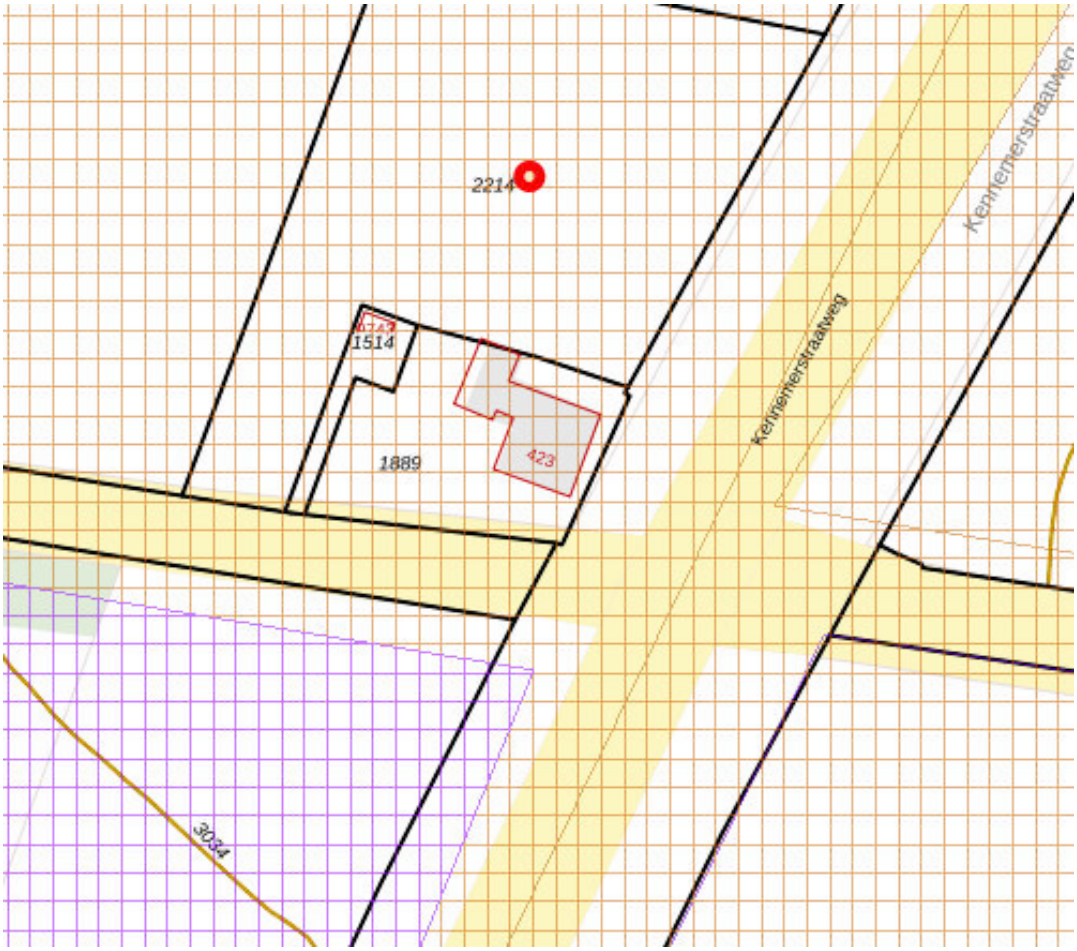

Legenda

Locatie

Voortgang onderzoek

- Gegevens aanwezig, status onbekend
- Saneringsactiviteit
- Voldoende onderzocht/gesaneerd
- Onderzoek uitvoeren
- Historie bekend

Mijnsteengebieden

- Mijnsteengebieden Limburg Besluit Bodemkwaliteit

Inhoud

1 Algemeen

1.1 Administratieve gegevens
1.2 Statusinformatie
1.3 Verontreinigende (onderzochte) activiteiten
1.4 Onderzoeksrapporten
1.5 Besluiten
1.6 Saneringsinformatie
1.7 Contactgegevens

2 Disclaimer

1 Algemeen

Dit rapport is opgesteld met de gegevens uit http://www.bodemloket.nl/

1.1 Administratieve gegevens

Locatienaam:	plan zandzoom
Identificatiecode volgens bevoegd gezag:	GN039901378
Locatiecode gemeentelijk BIS:	GN039901378
Adres:	Westerweg 1851AA Heiloo
Gegevensbeheerder:	RUD Noord-Holland Noord

Als de gegevensbeheerder de provincie is, kan er bij de gemeente en/of de omgevingsdienst waar de locatie onder valt meer informatie beschikbaar zijn.

1.2 Statusinformatie

Vervolg:	uitvoeren OO.
Omschrijving:	Er moet op de locatie een oriënterend onderzoek worden uitgevoerd naar de aard en ernst van de (mogelijke) verontreiniging. De basis voor dit onderzoek is het 'Protocol Oriënterend Onderzoek' (Sdu, 1993).

1.3 Verontreinigende (onderzochte) activiteiten

Omschrijving	Start	Eind
brandstoftank (bovengronds) (631300)	onbekend	onbekend
benzine-service-station (5050)	onbekend	onbekend
bloembollen- en bloemknollenkwekerij (011213)	onbekend	onbekend

1.4 Onderzoeksrapporten

Type	Auteur	Nummer	Datum
Historisch onderzoek	Landview	2014297	2014-12-16
Verkennend onderzoek NEN 5740	Van Dijk milieutechniek	750153	2010-06-15
avr (aanvullend rapport)	Geomechanica	1202/09	2010-01-08
Verkennend onderzoek NEN 5740	Geomechanica	9828/09	2009-05-08

Verkennend onderzoek NEN 5740	Landview	2003161-E4	2004-04-28
Verkennend onderzoek NEN 5740	Landview	200316-E3	2004-04-04
Verkennend onderzoek NEN 5740	Landview	2003161-E2	2004-04-04
Verkennend onderzoek NEN 5740	Landview	2003161-E1	2004-04-04
Verkennend onderzoek NEN 5740	Landview	2003161-H1	2004-04-01
Verkennend onderzoek NEN 5740	Landview	2003161-H2	2004-04-01
Verkennend onderzoek NEN 5740	Landview	2003161-H3	2004-04-01
Verkennend onderzoek NEN 5740	Landview	2003161-H4	2004-04-01
Verkennend onderzoek NEN 5740	Landview	2003161-D1	2004-04-01
Verkennend onderzoek NEN 5740	Landview	2003161-D2	2004-04-01
Verkennend onderzoek NEN 5740	Landview	2003161-D3	2004-04-01
Verkennend onderzoek NEN 5740	Landview	2003161	2004-04-01
avr (aanvullend rapport)	Landview	2003161-texaco	2004-04-01

1.5 Besluiten

Type	Kenmerk	Datum

1.6 Saneringsinformatie

Bovengronds	Ondergronds	Start	Eind

1.7 Contact

Gedetailleerde informatie over deze locatie kunt u opvragen bij

Omgevingsdienst Noord-Holland Noord

Gedetailleerde informatie over deze locatie en downloadbare rapporten kunt u opvragen via het bodemloket van de Omgevingsdienst Noord-Holland Noord: https://odnhn.nazca4u.nl/rapportage/
Voor inhoudelijke vragen kunt u contact opnemen met de Omgevingsdienst via: info@odnhn.nl

Voor inhoudelijke vragen over locaties in de Gemeente Alkmaar kunt u contact opnemen met de gemeente via: bodem@alkmaar.nl

2 Disclaimer

De bodeminformatie omvat alleen informatie die bij de provincie en gemeenten bekend is. Wanneer er geen gegevens op de kaart staan kunnen we niet met zekerheid zeggen dat de ondergrond schoon is. Andersom wijzen historische bedrijfsactiviteiten op de kaart niet zonder meer op bodemverontreiniging. Om daar duidelijkheid in te krijgen moet de bodem verder onderzocht worden.
De inhoud van deze bodeminformatiekaart is met de grootste zorg samengesteld. Toch kan het voorkomen dat de informatie verouderd is of onjuistheden bevat. Wij vragen daarvoor uw begrip. Neem voor de meest actuele situatie van een locatie contact op met de gegevensbeheerder van

de locatie. De contactgegevens van de gegevensbeheerder staat hierboven.
Uw reactie stellen we op prijs. Het geeft ons gelegenheid de fouten en gebreken te herstellen.
Rijkswaterstaat beheert de website Bodemloket. Vragen over de werking van de website kunt u stellen via onze helpdesk: http://www.bodemplus.nl/helpdesk.

Kennemerstra
1950
1815
1850
1900
2000
2019
1950
Donkere
Stoomtram
Grenspaal
Search Results
Kennemerstraatweg 423, 1851
Meer resultaten weergeven
Zoomen naar

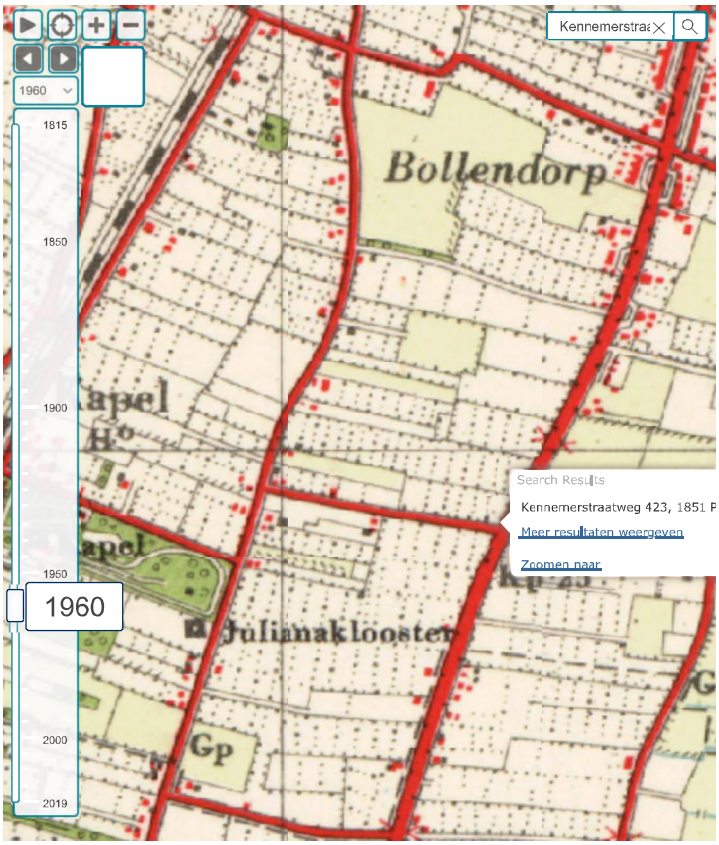
Kennemerstra
1960
1815
1850
1900
1950
2000
2019
1960
Bollendorp
Julianakloosten
Search Results
Kennemerstraatweg 423, 1851
Meer resultaten weergeven
Zoomen naar

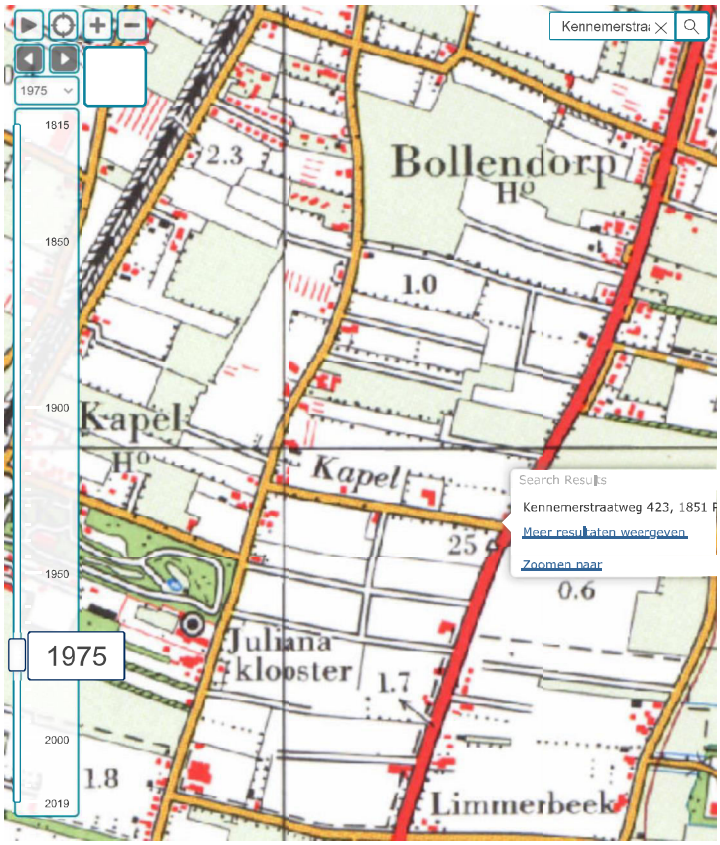
Kennemerstra
1975
1815
1850
1900
1950
2000
2019
1975
Bollendorp
Kapel
Juliana
klooster
Limmerbeek
Search Results
Kennemerstraatweg 423, 1851
Meer resultaten weergeven
Zoomen naar

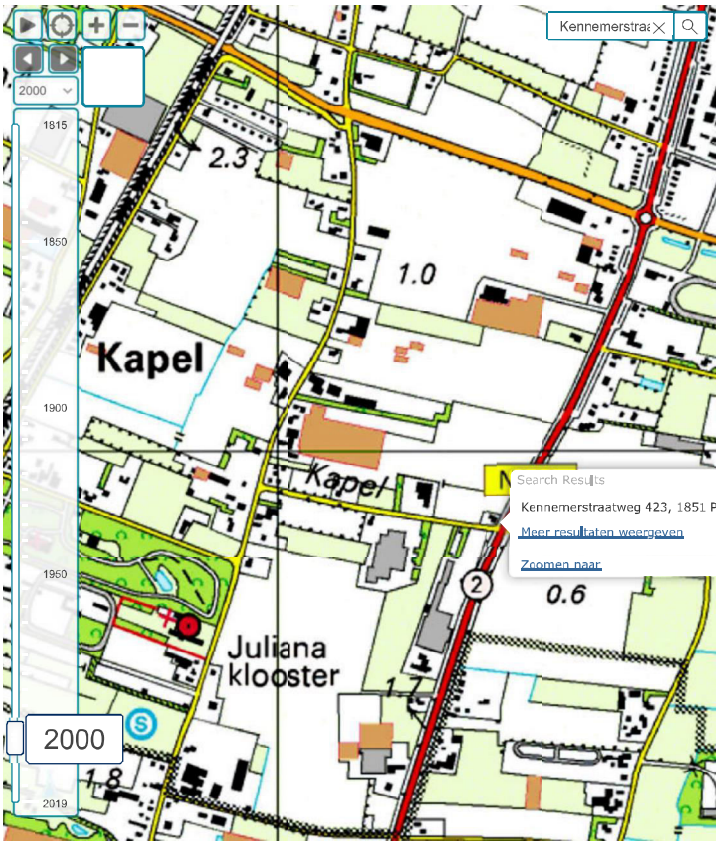
Kennemerstra
2000
1815
1850
1900
1950
2000
2019
2000
Kapel
Juliana
klooster
Search Results
Kennemerstraatweg 423, 1851
Meer resultaten weergeven
Zoomen naar

BIJLAGE 6 FOTO´S HUIDIGE SITUATIE