



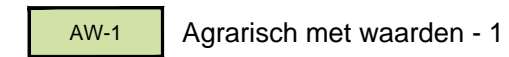
LEGENDA

Plangebied



Bestemmingen

Enkelbestemmingen

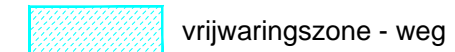


AW-1 Agrarisch met waarden - 1

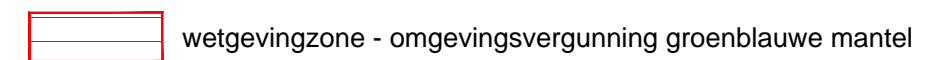
Gebiedsaanduidingen



reconstructiewetzone - verwevingsgebied

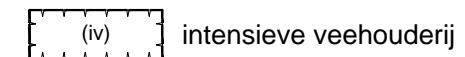


vrijwaringszone - weg



wetgevingzone - omgevingsvergunning groenblauwe mantel

Functieaanduidingen



(iv) intensieve veehouderij



(sw-pla) specifieke vorm van wonen - plattelandswoning

Bouwvlakken



bouwvlak

verklaring



8 ondergrond

bestemmingsplan "Willibrordusweg 7 Schaijk" Gemeente Maashorst



idn: NL.IMRO.1991.BPWillibrordusweg7-VA01

datum: 27-06-2024

schaal: 1:1000

kaartblad: 1 van 1

formaat: A3

status: vastgesteld



Digireg Netherlands B.V.
Schoolstraat 7
5961 EE Horst
+31 77 - 208 60 12
info@digireg.nl

Bureau Leefomgeving B.V.
Noorderhof 16
5804 BV Venray
+31 77 - 208 60 99
www.bureauleefomgeving.nl

