

## LEGENDA

### Plangebied



plangrens

### Bestemmingen

#### Enkelbestemmingen



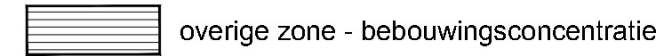
Wonen

#### Dubbelbestemmingen

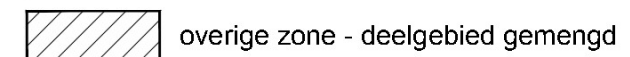


Waarde - Archeologie

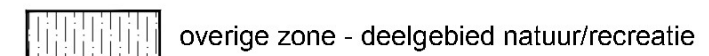
### Gebiedsaanduidingen



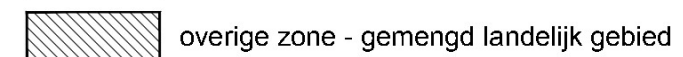
overige zone - bebouwingsconcentratie



overige zone - deelgebied gemengd



overige zone - deelgebied natuur/recreatie



overige zone - gemengd landelijk gebied



overige zone - oude akker



vrijwaringszone - radar

### verklaring



ondergrond

## Bestemmingsplan "Bedafseweg ong. te Uden" Gemeente Maashorst

idn: NL.IMRO.1991.BPBedafsewegong-VA01

datum: 14-05-2024

schaal: 1:1000

kaartblad: 1 van 1

formaat: A3

status: vastgesteld



Digireg Netherlands B.V.  
Schoolstraat 7  
5961 EE Horst  
+31 77 - 208 60 12  
info@digireg.nl

Reland locatieontwikkeling  
Burg. Verdijkplein 1  
5835 AR Beugen  
+31 85 - 043 1949  
www.reland.nl

