# Quickscan Wet natuurbescherming Bredeweg Banholt 2020



**Bureau Meervelt**,
Ecologisch onderzoek en advies

# Quickscan Wet natuurbescherming
# Bredeweg Banholt, 2020

Status: Definitief, 6 november 2020

In opdracht van: [redacted]

**Bureau Meervelt**,
Ecologisch onderzoek en advies

Ing. [redacted]

Projectnummer: 20-117

*Foto omslag: Zicht op plangebied.*

**INHOUDSOPGAVE**


1. INLEIDING ..... 1
   1.1 Aanleiding ..... 1
   1.2 Voorgenomen ontwikkeling ..... 1
   1.3 Beschrijving plangebied ..... 2
   1.4 Opzet van de quickscan ..... 2

2. ANALYSE GEBIEDSBESCHERMING ..... 3
   2.1 Inleiding ..... 3
   2.2 Afwegingskader Wet natuurbescherming - Natura 2000 ..... 3
   2.3 Afwegingskader Omgevingsverordening Provincie Limburg 2014 ..... 4

3. ANALYSE SOORTBESCHERMING ..... 6
   3.1 Inleiding ..... 6
   3.2 Flora ..... 7
   3.3 Zoogdieren ..... 7
   3.4 Vogels ..... 8
   3.5 Amfibieën en reptielen ..... 9
   3.6 Overige beschermde soorten ..... 10

4. HOUTOPSTANDEN ..... 11
   4.1 Inleiding ..... 11
   4.2 Te kappen bomen en houtopstanden ..... 11
   4.3 Bescherming houtopstanden in de Wet natuurbescherming ..... 11
   4.4 Omgevingsverordening gemeente Eijsden-Margraten ..... 11

5. CONCLUSIES ..... 13
   5.1 Conclusies gebiedsbescherming ..... 13
   5.2 Conclusies soortbescherming ..... 13
   5.3 Houtopstanden ..... 14

6. LITERATUURLIJST EN WEBSITES ..... 15

Bijlage 1a Achtergronden Wet natuurbescherming
Bijlage 1b Achtergrond bescherming Natuurnetwerk Nederland
Bijlage 2 Gegevens NDFF Quickscanhulp

# 1. INLEIDING

## 1.1 Aanleiding

In Banholt ligt op kadastraal perceel A4546 een perceel landbouwgrond met een stal (varkenshouderij). Het perceel ligt aan de oostkant van Banholt, tussen de Hondsrugweg en de Bredeweg en aan de noordzijde van het perceel loopt een pad dat beide wegen met elkaar verbindt. Op deze locatie worden de mogelijkheden verkend om woningbouw te realiseren. Hiertoe dient de stal te worden gesloopt en het terrein bouwrijp te worden gemaakt. Voorafgaand aan deze ontwikkeling dient een bestemmingsplanprocedure te worden doorlopen. Een onderzoek naar beschermde natuurwaarden maakt deel uit van de benodigde onderzoeken in de procedure voor bestemmingsplanwijziging.

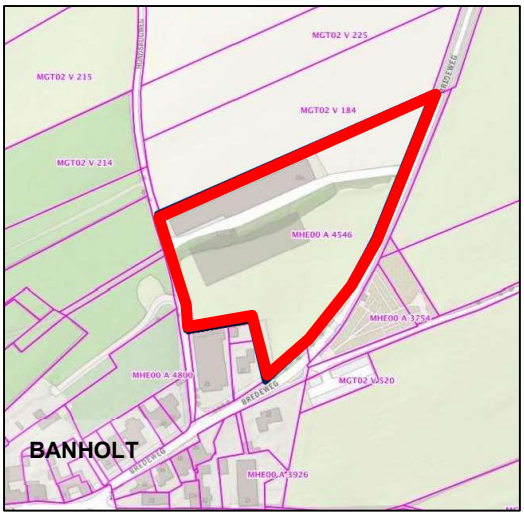




*Figuur 1 en 2: Ligging van het plangebied in Banholt (Limburg Atlas, 2020).*

In deze quickscan wordt in beeld gebracht welke beschermde natuurwaarden in het plangebied (mogelijk) aanwezig zijn. De voorgenomen ontwikkeling wordt getoetst aan de Wet natuurbescherming, de Beleidsregels ten behoeve van de passieve soortenbescherming in Limburg en het gebiedsbeschermingsregime in de Omgevingsverordening Limburg 2014 (geconsolideerde versie).

## 1.2 Voorgenomen ontwikkeling

De stal wordt (in geval van doorgang van het plan) gesloopt. De aangrenzende singel/bomenrij wordt geveld en het plangebied wordt bouwrijp gemaakt. Op het perceel wordt een aantal woningen gebouwd. Op dit moment is een verbeelding van de ontwikkeling nog niet beschikbaar is. Mogelijk is ook aanleg van infrastructuur (ontsluitingsweg) in het plangebied aan de orde.

### 1.3 Beschrijving plangebied

Het perceel is in gebruik als regulier productiegrasland en is hierdoor eenvormig en soortenarm. De singel/bomenrij die de stal in landschappelijk opzicht afschermt, bestaat voornamelijk uit Esdoorn met ondergroei van struiken. De stal is een reguliere en (nog) in gebruik zijnde varkensstal. De stal is nagenoeg hermetisch afgesloten. Openingen in dak of stootvoegen in de muren werden tijdens het veldbezoek niet geconstateerd.





*Figuur 3 en 4: Zicht op het plangebied.*

### 1.4 Opzet van de quickscan

In hoofdstuk 2 en 3 worden respectievelijk de gebieds- en soortbescherming uitgewerkt. In hoofdstuk 4 wordt ingegaan op houtopstanden. In hoofdstuk 5 worden de conclusies op een rij gezet en de eventueel noodzakelijke vervolgstappen beschreven.

In bijlage 1 wordt relevante achtergrondinformatie op het gebied van natuurwetgeving en beleid weergegeven. In bijlage 2 zijn de gegevens van de Nationale Databank Flora en Fauna (Quickscanhulp) opgenomen.

# 2. ANALYSE GEBIEDSBESCHERMING

## 2.1 Inleiding

In dit hoofdstuk wordt per afwegingskader aangegeven of het plangebied deel uitmaakt van een beschermd gebied en wordt inzichtelijk gemaakt of door de geplande ingreep een mogelijk negatieve invloed te verwachten is op aanwezige beschermde gebieden in de omgeving.

Ten aanzien van gebiedsbescherming zijn twee afwegingskaders relevant:

- Afwegingskader Wet Natuurbescherming,
- Afwegingskader Structuurvisie Infrastructuur en Ruimte (Natuurnetwerk Nederland).

Bij onbekendheid met deze afwegingskaders wordt geadviseerd bijlage 1 eerst door te nemen.

## 2.2 Afwegingskader Wet natuurbescherming - Natura 2000

Het plangebied maakt geen deel uit van een Natura 2000-gebied. Het plangebied ligt op een afstand van ruim 2 kilometer van Natura 2000 gebied Savelsbos, op 2,2 kilometer van Natura 2000 gebied Noorbeemden en op circa 3,4 kilometer van Natura 2000 gebied Geuldal.

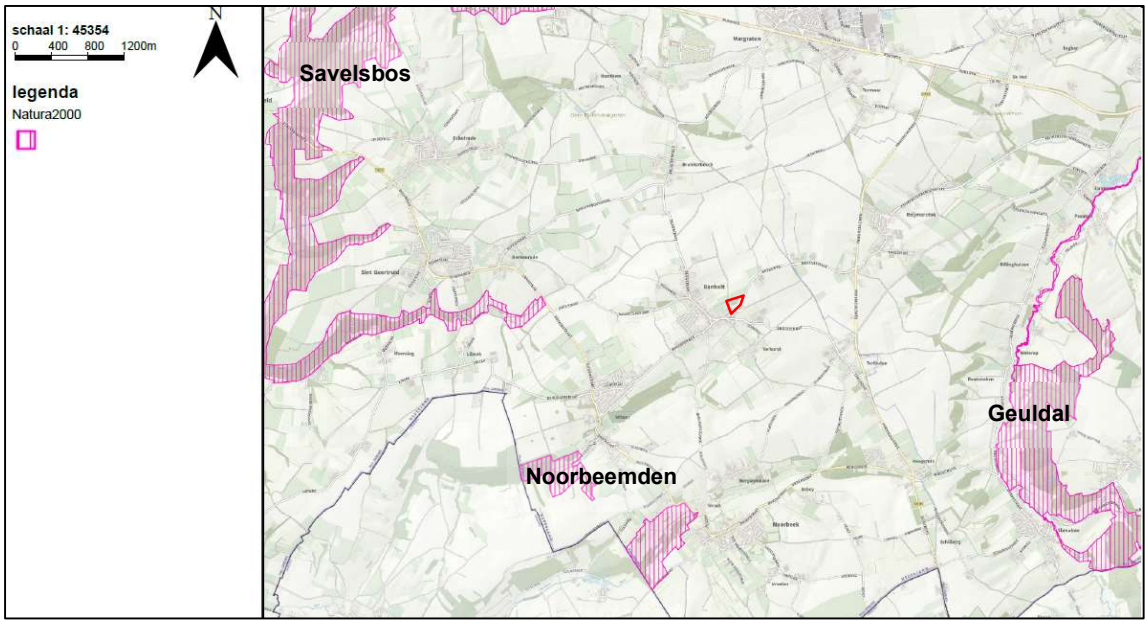


*Figuur 5: Ligging van het plangebied ten opzichte van omliggende Natura 2000-gebieden (Limburg Atlas, 2020).*

Ten aanzien van Natura 2000-gebieden dient zekerheid geboden te worden omtrent het niet optreden van significante gevolgen door een plan of project afzonderlijk of in combinatie met andere plannen of projecten. Als gevolg van de werkzaamheden in het plangebied kunnen storingsfactoren optreden als geluid en trilling. Deze storingsfactoren hebben een beperkte uitstraling en zijn niet van invloed op de omliggende Natura 2000 gebieden of verder weg gelegen Natura 2000-gebieden. Significante gevolgen kunnen daardoor voor alle storingsfactoren op voorhand worden uitgesloten, met uitzondering van project-gerelateerde emissie van stikstof.

Voor het project dient een Aerius-berekening uitgevoerd te worden (aanleg- en gebruiksfase). Op basis hiervan dient beoordeeld te worden of sprake is van extra depositie op Natura 2000-gebieden als gevolg van het project. Als significante gevolgen door deze extra depositie niet kunnen worden uitgesloten in een ecologische toets dan is een vergunning nodig op grond van de Wet natuurbescherming. Op dat moment kan gekozen worden voor intern of extern salderen of een beroep gedaan worden op het stikstofregistratiesysteem.

Er zijn twee mogelijkheden om op basis van het stikstofregistratiesysteem aan een natuurvergunning te komen. De eerste route loopt direct via de provincie. De beslistermijn voor een natuurvergunning is dan 13 weken, met een mogelijke verlenging van zeven weken. Een tweede route loopt via de gemeente. In dat geval maakt de aanvraag voor de natuurvergunning deel uit van de aanvraag voor de omgevingsvergunning. De gemeente moet vervolgens de natuurvergunning aanvragen bij de provincie die deze inhoudelijk beoordeelt. In het laatste geval geldt een beslistermijn van 26 weken, met een mogelijke verlenging van zes weken (zie ook veelgestelde vragen onder 'Stikstof en Natura 2000' op de website van BIJ12).

Door de beëindiging van de varkensstal kan mogelijk stikstofruimte beschikbaar komen om de ontwikkeling mogelijk te maken (intern salderen).

### 2.3 Afwegingskader Omgevingsverordening Provincie Limburg 2014

In het Besluit algemene regels ruimtelijke ordening (Barro) is door het Rijk vastgelegd dat de provincie verantwoordelijk is voor de begrenzing van het Natuurnetwerk Nederland (NNN). De begrenzing en bescherming van het NNN is in Limburg als Goudgroene natuurzone vastgelegd in het POL2014 en de Omgevingsverordening Limburg 2014. Met de Beleidsregel natuurcompensatie geeft de Provincie Limburg invulling aan het natuurcompensatiebeleid uit de Omgevingsverordening. Ruimtelijke ontwikkelingen binnen het NNN dienen getoetst te worden aan de Omgevingsverordening Ruimte.

De beleidsregel Natuurcompensatie is van toepassing als voorafgaand aan de activiteit is vastgesteld dat de wezenlijke kenmerken en waarden van de Goudgroene natuurzone worden vernietigd, verstoord en/of versnipperd en/of de kernkwaliteiten van de Bronsgroene landschapszone en/of van het Beschermingsgebied Nationaal landschap Zuid-Limburg worden vernietigd, verstoord en/of versnipperd.

Het NNN/de Goudgroene natuurzone kent geen 'externe werking' (geen geldigheid van de beleidsregels buiten de grenzen van de Goudgroene natuurzone). Uit jurisprudentie blijk wel dat bij vaststelling van een plan rekening gehouden dient te worden met de ligging van een plangebied ten opzichte van het NNN en eventueel aanwezige ecologische verbindingszones[1]. De raad dient bij vaststelling van een bestemmingsplan afwegingen te maken in het kader van een goede ruimtelijke ordening. Dit betekent dat de gevolgen van het plan niet onaanvaardbaar voor de omgeving moeten zijn. Het bestemmingsplan is voor het plangebied al eerder vastgesteld.

In onderstaande figuur wordt de ligging van het plangebied ten opzichte van deze beschermde zones weergegeven.

[1] *http://deeplink.rechtspraak.nl/uitspraak?id=ECLI:NL:RVS:2016:2508*




*Figuur 6: Ligging van het plangebied ten opzichte van het Natuurnetwerk (Limburg Atlas, 2020).*

Het plangebied ligt buiten het Natuurnetwerk (in Limburg: buiten de Goudgroene natuurzone, zie figuur 6). Aantasting van wezenlijke kenmerken en waarden binnen de Goudgroene natuurzone treedt niet op. Vervolgstappen zijn niet aan de orde.

# 3. ANALYSE SOORTBESCHERMING

## 3.1 Inleiding

Ten aanzien van soortbescherming is de Wet natuurbescherming relevant. Voor meer informatie over dit afwegingskader wordt verwezen naar bijlage 1. In de Wet natuurbescherming zijn drie beschermingsregimes vastgesteld:

1. Beschermingsregime soorten Vogelrichtlijn;
2. Beschermingsregime soorten Habitatrichtlijn;
3. Beschermingsregime andere soorten (ook wel de Nationale lijst genoemd).

De bepalingen van de Wet natuurbescherming zijn uitgewerkt in de 'Beleidsregels ten behoeve van de passieve soortenbescherming onder de Wet natuurbescherming in de provincie Limburg'. Voor soorten kan een vrijstelling gelden bij ruimtelijke ontwikkelingen, bestendig beheer en onderhoud. Deze vrijstellingslijst kan per provincie verschillend zijn. De lijsten per beschermingsregime en de vrijstellingslijst zijn opgenomen in bijlage 1. Bij onbekendheid met dit wettelijk kader wordt geadviseerd deze bijlage eerst door te nemen.

In dit hoofdstuk wordt onderzocht of beschermde soorten ter hoogte van het plangebied en de omgeving daarvan (kunnen) voorkomen. Daartoe zijn gegevens verzameld van de sites van de provincie Limburg en de Nationale Databank Flora en Fauna (Quickscanhulp). De natuurgegevens van de NDFF (zie bijlage 2) betreffen de gegevens in een straal van ruim 1 kilometer van het plangebied/tracé; de waarnemingen uit de laatste vijf jaar worden in de tabel in bijlage 2 weergegeven[2].

Met betrekking tot vogelgegevens geldt dat deze in de NDFF Quickscanhulp niet worden geselecteerd op type waarnemingen zoals 'waarneming broedende vogel of overtrekkend'. De NDFF Quickscanhulp geeft een overzicht van alle op het moment van opvragen goedgekeurde actuele waarnemingen, dus ook losse waarnemingen (kort pleisterend, overtrekkend) in de NDFF. Dit houdt in dat de informatie ten aanzien van beschermde broedvogels onvoldoende gedetailleerd is (een te geringe informatiewaarde heeft) om concrete uitspraken te doen op basis van deze gegevensset over voorkomen in het plangebied. De gegevens uit de dataset van de NDFF over vogels worden daarom in de quickscan buiten beschouwing gelaten. Voor informatie over potentiële broedvogels zijn de natuurgegevens van de provincie Limburg geraadpleegd en wordt een inschatting gemaakt op basis van het veldbezoek en expert judgement. Als achtergrondinformatie is gebruikt gemaakt van de site waarneming.nl.

De gegevensset is samengesteld in november 2020 en aangevuld met een oriënterend veldbezoek in oktober 2020. Door het karakter van het overgrote deel van het plangebied (soortenarme monocultuur van gras) is de kans op aanwezigheid van beschermde natuurwaarden niet erg groot. Tijdens het veldbezoek is het terrein doorkruist en is extra aandacht besteed aan mogelijke aanwezigheid van verblijfplaatsen van vleermuizen, nesten van jaarrond beschermde broedvogels, (verblijfplaatsen en wissels van) Dassen en andere beschermde dieren.

De resultaten van het veldbezoek zijn (voor zover relevant) in deze rapportage opgenomen. Indien beschermde soorten aanwezig (kunnen) zijn, wordt aangegeven welke eventuele vervolgstappen moeten worden doorlopen.

[2] *In de NDFF worden ook gegevens uit andere bronnen geïmporteerd zoals gegevens van de NGO's en waarneming.nl; updates vinden met enige regelmaat plaats waardoor gegevens met enige vertraging beschikbaar kunnen komen in de NDFF.*

### 3.2 Flora

Uit de verzamelde gegevens zijn uit het plangebied en directe omgeving geen waarnemingen bekend van beschermde soorten. De provincie Limburg heeft in deze regio in 2010 een vlakdekkende florakartering uitgevoerd. Hoewel de gegevens verouderd zijn geven ze wel een indicatie van de aanwezige flora. Beschermde planten onder de huidige wetgeving werden toen niet aangetroffen. Tijdens het veldbezoek werd geconstateerd dat de locatie weinig diversiteit in wilde planten heeft door het regulier agrarisch gebruik. De aanwezigheid van beschermde of bijzondere soorten kan op grond van het aangetroffen biotoop worden uitgesloten. Nader onderzoek of een ontheffing voor planten is niet nodig.

### 3.3 Zoogdieren

In onderstaande tabel 1 zijn waarnemingen opgenomen van zoogdieren in een straal van ruim 1 kilometer rond het plangebied in de laatste vijf jaar.

*Tabel 1: Overzicht waargenomen soorten in een straal van 1 kilometer rond het plangebied (bron: NDFF Quickscanhulp). Grijs: soorten waarvoor een vrijstelling geldt bij ruimtelijke ontwikkelingen, bestendig beheer of onderhoud.*

| Naam | Groep | Beschermingsregime |
|---|---|---|
| Das | Zoogdieren | andere soorten |
| Egel | Zoogdieren | andere soorten |
| Gewone dwergvleermuis | Zoogdieren | wnb-hrl |
| Laatvlieger | Zoogdieren | wnb-hrl |
| Rosse woelmuis | Zoogdieren | andere soorten |
| Steenmarter* | Zoogdieren | andere soorten |

*Wnb-hrl: Wet natuurbescherming - Habitatrichtlijn*

**Vrijstelling geldt van 15 augustus t/m februari.*

*Grondgebonden zoogdieren*

Tijdens het veldbezoek werd geconstateerd dat het plangebied enkel geschikt leefgebied vormt voor enkele soorten muizen, Egel, Mol, Haas en Konijn. Incidenteel kunnen andere soorten zoals Vos of kleine marterachtigen van het terrein gebruik maken. Vaste rust- en verblijfsplaatsen van deze soorten kunnen aanwezig zijn in de houtwal aan de zuidkant van de varkensstal. Tijdens het veldbezoek werden geen indicaties verkregen van aanwezigheid van verblijfsplaatsen van deze soorten. Ook in de gegevensset zijn geen verblijfplaatsen bekend. Voor deze soorten geldt een (gedeeltelijke) vrijstelling bij ruimtelijke ingrepen. Wel geldt de zorgplicht (zie hiervoor hoofdstuk 4).

Het plangebied maakt deel uit van het leefgebied van Das. In 2011 werd op de Bredeweg net ten oosten van Banholt Das als verkeersslachtoffer aangetroffen. In de omgeving blijft voor Das en Steenmarter geschikt leefgebied in ruime mate voorhanden. De aanwezigheid van verblijfsplaatsen van Das kon tijdens het veldbezoek worden uitgesloten.

*Vleermuizen*

Tijdens het veldbezoek werd vastgesteld dat geschikte verblijfsplaatsen in de stallen ontbreken; invliegopeningen met toegang tot de stal ontbreken. Incidenteel kunnen wel rustende vleermuizen aanwezig zijn achter de aangebrachte platen of overstekende delen. Er zijn echter geen geschikte locaties die kunnen dienen als vaste rust- en verblijfplaatsen zoals voortplantingsverblijven of winterverblijven. Nader onderzoek naar aanwezigheid van vleermuizen voor het slopen van de stal is niet nodig.

De bomen zijn beoordeeld op het voorkomen van geschikte holten die kunnen dienen als vaste voortplantings- of verblijfplaats voor vleermuizen. Deze holten ontbreken.

Door het vellen van de houtopstand aan de zuidkant van de stal wordt geschikt foerageergebied vernietigd. In Banholt en directe omgeving is geschikt foerageergebied en zijn alternatieve vliegroutes in ruime mate voorhanden door de aanwezigheid van vele kleine landschapselementen (hoogstamfruitboomgaarden, Banholtergrubbe, bosgebied ten zuiden van Mheer). De ingreep is niet zodanig dat sprake is van aantasting van een essentieel leefgebied of essentiële vliegroute. Nader onderzoek of een ontheffing Wet natuurbescherming is niet nodig.

### 3.4 Vogels

In de Wet natuurbescherming zijn verbodsbepalingen opgenomen met betrekking tot vogels in het Beschermingsregime soorten Vogelrichtlijn. In grote lijnen komen deze verbodsbepalingen op het volgende neer:

- het is verboden vogels te doden of te vangen,
- het is verboden in gebruik zijnde nesten en rustplaatsen te beschadigen of weg te nemen,
- het is verboden eieren te beschadigen, te rapen of onder zich te hebben,
- het is verboden vogels te storen behalve als de storing niet van wezenlijke invloed is op de staat van instandhouding van de desbetreffende soort.

Een ontheffing of vrijstelling is mogelijk onder bepaalde voorwaarden (zie ook bijlage 1).

*Jaarrond beschermde nesten*

Nesten van een aantal soorten zijn jaarrond beschermd; ook de functionele omgeving van deze jaarrond beschermde nesten is beschermd. Storing met als gevolg het (tijdelijk) verlaten van een jaarrond beschermd nest wordt eveneens beschouwd als vernielen van het nest als daardoor het broedsucces vermindert. De lijst van soorten met een jaarrond beschermd nest is hieronder opgenomen:

*Tabel 2: Lijst jaarrond beschermde vogelnesten (Beleidsregels t.b.v. de passieve soortenbescherming onder de Wet natuurbescherming in Limburg, 6-12-2017).*

| Soort | Categorie | Soort | Categorie | Soort | Categorie |
|---|---|---|---|---|---|
| Boerenzwaluw | 2 | Huiszwaluw | 2 | Roek | 1 |
| Boomvalk | 3 | Kerkuil | 1 | Slechtvalk | 2 |
| Bosuil | 2 | Oehoe | 1 | Steenuil | 1 |
| Gierzwaluw | 2 | Ooievaar | 2 | Torenvalk | 3 |
| Grote gele kwikstaart | 2 | Ransuil | 3 | Wespendief | 3 |
| Havik | 3 | Raaf | 3 | Zwarte wouw | 3 |
| Huismus | 2 | Rode wouw | 3 | | |

Categorie 1: Jaarrond gebruikte nesten (ook buiten broedseizoen gebruik van de nestplaats).

Categorie 2: Zeer plaatstrouwe broedvogels of soorten die afhankelijk zijn van bebouwing Deze soorten broeden elk broedseizoen op dezelfde plaats en zijn daarin zeer conservatief. De fysieke voorwaarden voor de nestplaats zijn vaak zeer specifiek en limitatief beschikbaar

Categorie 3: Plaatstrouwe vogels die ieder jaar terugkeren naar specifiek nest omdat ze niet of nauwelijks in staat zijn om zelf een nest te bouwen. Deze soorten zijn niet in staat een geheel eigen nest te bouwen en maken gebruik van oude kraaiennesten of nesten waar zij eerder gebroed hebben. Of ze bouwen een nieuw nest op het oude nest van het voorgaande jaar en zijn extra kwetsbaar voor verstoring. Hier vallen ook roofvogels onder die zich sinds kort aan het vestigen zijn in de provincie waarvan de staat van instandhouding nog verre van gunstig van is.

*Broedvogels waarbij getoetst moet worden of voldoende functioneel leefgebied aanwezig blijft*

Voor de soorten in onderstaande tabel dient te worden vastgesteld dat er voldoende alternatieve leefomgeving in de omgeving aanwezig is voor de soort om zich te kunnen vestigen. In dat geval geldt geen jaarronde bescherming van het nest. Als er onvoldoende alternatieve leefomgeving aanwezig is, geldt wel een jaarronde bescherming.

*Tabel 3: Soorten waarvan het nest jaarrond beschermd is als er onvoldoende alternatieve leefomgeving in de omgeving aanwezig is voor de soort om zich te kunnen vestigen. (Beleidsregels tbv de passieve soortenbescherming onder de Wet natuurbescherming in Limburg, 6-12-2017).*

| | | | | |
|---|---|---|---|---|
| Bijeneter | Grauwe klauwier | Kwartelkoning | Roerdomp | Wulp |
| Blauwe reiger | Grutto | Oeverzwaluw | Sperwer | Zomertortel |
| Buizerd | IJsvogel | Paapje | Spotvogel | Zwarte specht |
| Draaihals | Kramsvogel | Ringmus | Visdief | |

Categorie 4: Nesten van plaatstrouwe vogels die over voldoende flexibiliteit beschikken om zich elders te vestigen indien de nestplaats verloren gaat. Ze zijn dusdanig kwetsbaar dat de functionaliteit niet in het geding mag komen. Indien de omgeving van de bekende nestplaats vernietigd wordt moet worden bepaald of er voldoende functionaliteit behouden blijft.

Voor kunstmatige nestgelegenheden geldt dat deze verplaatst mogen worden als de functionaliteit effectief behouden blijft ondanks de verplaatsing. Nesten van andere soorten zijn buiten het gebruik voor de voortplanting niet beschermd.

*Broedvogels in het plangebied*

Tijdens het veldbezoek werd geconstateerd dat in het plangebied broedgelegenheid aanwezig is voor enkele algemeen voorkomende broedvogels in de aanwezige groene elementen (bomen, ondergroei). De in agrarisch gebruik zijnde gronden hebben een te kleine schaal voor weidevogels, soorten als Kievit en Veldleeuwerik ontbreken hierdoor. Ook ontbreken geschikte broedlocaties (onder meer struwelen, heggen, begroeide greppels) voor soorten als Grasmus en Geelgors.

In 2009 heeft de provincie Limburg een broedvogelonderzoek in het plangebied uitgevoerd (het onderzoek richt zich op ‘schaarse, aandachts- of Rode Lijstsoorten’). Hierbij werden in het plangebied territoria twee territoria vastgesteld: Zwarte kraai en Ekster. Ook deze soorten kunnen als broedvogel voorkomen.

De nesten van deze en andere soorten broedvogels zijn beschermd zo lang deze in gebruik zijn en de jongen afhankelijk zijn van het nest. Jaarrond beschermde nesten zijn niet waargenomen tijdens het veldbezoek. Verstorende werkzaamheden in het broedseizoen zijn niet toegestaan als nesten aanwezig zijn in het plangebied of de nabijheid daarvan. Omdat de kans daarop groot is betekent dit voor dat de werkzaamheden dat geschikte broedgelegenheid voorafgaand aan het broedseizoen verwijderd dient te worden. Als het plangebied voorafgaand aan het broedseizoen ‘faunavrij’ gemaakt is, kan ook in het broedseizoen gewerkt worden. Een indicatie voor de broedperiode is 15 maart tot 15 juli. Let op: dit is slechts een indicatie, van belang is of broedende vogels aanwezig zijn of niet.

### 3.5 Amfibieën en reptielen

In onderstaande tabel 4 zijn waarnemingen opgenomen van beschermde soorten in een straal van 1 kilometer rond het plangebied in de laatste vijf jaar.

*Tabel 4: Overzicht van waargenomen soorten in een straal van ruim 1 kilometer rond het plangebied (bron: NDFF Quickscanhulp).*

| **Naam** | **Groep** | **Beschermingsregime** | **Afstand** |
|---|---|---|---|
| Alpenwatersalamander | Amfibieën | andere soorten | 0 - 1 km |
| Levendbarende hagedis | Reptielen | andere soorten | 0 - 1 km |

Tijdens het veldbezoek werd vastgesteld dat open water in het plangebied ontbreekt. Geschikte voortplantingsplaatsen voor amfibieën zijn niet aanwezig. Incidenteel kunnen algemenere soorten als Gewone pad en bruine kikker in het plangebied voorkomen. Voor deze soorten geldt een vrijstelling bij ruimtelijke ontwikkelingen. Wel geldt de zorgplicht (zie hiervoor verder hoofdstuk 4).

Het plangebied is door het agrarisch gebruik en het omringende agrarisch gebied niet van betekenis voor reptielen. Nader onderzoek of een ontheffing voor amfibieën is niet nodig.

### 3.6 Overige beschermde soorten

Overige beschermde soorten zijn niet uit het plangebied bekend. Op grond van het aangetroffen biotoop is aanwezigheid van deze categorie soorten op voorhand uit te sluiten. Nader onderzoek of een ontheffing voor overige beschermde soorten is niet nodig.

# 4. HOUTOPSTANDEN

## 4.1 Inleiding

Ten aanzien van de bescherming van houtopstanden is de Wet natuurbescherming relevant. Voor meer informatie over dit afwegingskader wordt verwezen naar bijlage 1. Een houtopstand is een zelfstandige eenheid van bomen, boomvormers, struiken, hakhout of griend die:
a. een oppervlakte grond beslaat van tien are of meer, of
b. bestaat uit een rijbeplanting die meer dan twintig bomen omvat, gerekend over het totaalaantal rijen.

Het is op grond van de Wet natuurbescherming verboden een houtopstand geheel of gedeeltelijk te vellen of te doen vellen, met uitzondering van het periodiek vellen van griend- of hakhout, zonder voorafgaande melding daarvan bij Gedeputeerde Staten. Daarnaast gelden voor het kappen van bomen en houtopstanden regels per gemeente. Deze regels zijn opgesteld in een gemeentelijke verordening. In dit hoofdstuk wordt ingezoomd op de te kappen bomen en de te nemen vervolgstappen.

## 4.2 Te kappen bomen en houtopstanden

Alle groene elementen in het plangebied kunnen ten behoeve van de ruimtelijke ontwikkeling verloren gaan (afhankelijk van de nog uit te werken inrichting). De rijbeplanting valt onder de definitie van een houtopstand (rijbeplanting van meer dan twintig bomen).

## 4.3 Bescherming houtopstanden in de Wet natuurbescherming

De bomenrij in het plangebied ligt buiten de bebouwde kom van Banholt. De bepalingen uit de Wet natuurbescherming zijn van toepassing op de bomenrij. Uiterlijk zes weken voorafgaand aan de velling dient een kapmelding te worden ingediend bij de provincie Limburg. Voor deze velling geldt een herplantplicht.

## 4.4 Omgevingsverordening gemeente Eijsden-Margraten

De bescherming van houtopstanden in de gemeente Eijsden-Margraten waarvan Banholt deel uitmaakt is opgenomen in de Omgevingsverordening. Op de bomenkaart staan alle waardevolle en monumentale bomen van de gemeente, de groene parels. Alle bomen op deze kaart zijn ontheffingsplichtig.

De bomenrij in het plangebied is onder meer aangemerkt als monumentaal (zie onderstaande figuur). Voor de kap dient een omgevingsvergunning te worden aangevraagd. De gemeente kan besluiten deze vergunning te weigeren. Bij voorkeur wordt deze bomenrij gehandhaafd in het nieuwe plan. (Ter aanvulling: inmiddels is een kapvergunning aangevraagd en verleend met daarin opgenomen enkele algemene en voorwaarden, de compensatieverplichting en aandacht voor de Wet natuurbescherming - onderdeel soorten.)




*Figuur 7: De beschermde bomenrij in het plangebied is met rood aangegeven op de bomenkaart van de gemeente Eijsden-Margraten (https://groene-parels-eijsden-margraten.hosting.jankeesvw.com/).*

| | | | |
|---|---|---|---|
| ID | BA013 | | |
| Boomsoort | Fraxinus excelsior | | |
| Categorie | stamdiameter > 40cm | | |
| Uitzonderings categorie | | | |
| Aantal | 0 | Eigendom | particulier |
| Stadplaats | beplanting | Kavel | 4546 MHE00A |
| Plantverband | singel | Plaats | Banholt |
| Adres | Bredeweg | | |
| Estetische waardering | + | Beeldbepalende singel aan dorpsrand | |
| Cultuurhistorische waardering | - | | |
| Waardering ecologisch | + | Broed-, rust- en foerageergebied fauna | |
| Waardering totaal | ++ | | |
| Monumentaal | monumentaal | | |
| Opmerkingen | | | |
| |  | | |
| Particuliere aanmelding | nee | | |
| Lijst bomenstichting | nee | | |
| Datum foto | najaar 2006 | | |

*Figuur 8: Toelichting bij de bomenrij op de bomenkaart (https://groene-parels-eijsden-margraten.hosting.jankeesvw.com/).*

# 5. CONCLUSIES

## 5.1 Conclusies gebiedsbescherming

- Natura 2000
  Het plangebied maakt geen deel uit van een Natura 2000-gebied. Het plangebied ligt op een afstand van ruim 2 kilometer van Natura 2000 gebied Savelsbos, op 2,2 kilometer van Natura 2000 gebied Noorbeemden en op circa 3,4 kilometer van Natura 2000 gebied Geuldal.
  Als gevolg van de werkzaamheden in het plangebied kunnen storingsfactoren optreden als geluid en trilling. Deze storingsfactoren hebben een beperkte uitstraling en zijn niet van invloed op de omliggende Natura 2000 gebieden of verder weg gelegen Natura 2000-gebieden. Significante gevolgen kunnen daardoor voor alle storingsfactoren op voorhand worden uitgesloten, met uitzondering van project-gerelateerde emissie van stikstof.
  Voor het project dient een Aerius-berekening uitgevoerd te worden (aanleg- en gebruiksfase). Op basis hiervan dient beoordeeld te worden of sprake is van extra depositie op Natura 2000-gebieden als gevolg van het project. Als significante gevolgen door deze extra depositie niet kunnen worden uitgesloten in een ecologische toets dan is een vergunning nodig op grond van de Wet natuurbescherming. Op dat moment kan gekozen worden voor intern of extern salderen of een beroep gedaan worden op het stikstofregistratiesysteem.

  Er zijn twee mogelijkheden om op basis van het stikstofregistratiesysteem aan een natuurvergunning te komen. De eerste route loopt direct via de provincie. De beslistermijn voor een natuurvergunning is dan 13 weken, met een mogelijke verlenging van zeven weken. Een tweede route loopt via de gemeente. In dat geval maakt de aanvraag voor de natuurvergunning deel uit van de aanvraag voor de omgevingsvergunning. De gemeente moet vervolgens de natuurvergunning aanvragen bij de provincie die deze inhoudelijk beoordeelt. In het laatste geval geldt een beslistermijn van 26 weken, met een mogelijke verlenging van zes weken (zie ook veelgestelde vragen onder ‘Stikstof en Natura 2000’ op de website van BIJ12).

  Door de beëindiging van de varkensstal kan mogelijk stikstofruimte beschikbaar komen om de ontwikkeling mogelijk te maken (intern salderen).

- Omgevingsverordening Limburg
  Het plangebied ligt buiten het Natuurnetwerk (in Limburg: buiten de Goudgroene natuurzone) en andere beschermde zones. Aantasting van wezenlijke kenmerken en waarden binnen de Goudgroene natuurzone of aantasting van kernkwaliteiten in de Zilvergroene natuurzone en Bronsgroene landschapszone treedt niet op. Vervolgstappen zijn niet aan de orde.

## 5.2 Conclusies soortbescherming

- Het plangebied en omgeving is leefgebied van enkele beschermde soorten. Voor een aantal soorten zijn maatregelen nodig in het kader van de Wet natuurbescherming. Deze soorten zijn opgenomen in onderstaande tabel 6.

- In het algemeen geldt: als dieren worden aangetroffen in het plangebied geldt te allen tijde geldt de zorgplicht[3]. Dieren die tijdens de werkzaamheden aanwezig zijn dienen met rust gelaten te worden zodat op eigen kracht een veilig heenkomen kan worden gezocht, eventueel kunnen dieren verplaatst worden naar een veilige locatie. Eventueel aanwezige holen dienen voorzichtig opengemaakt te worden. Diepe tijdelijke kuilen of greppels dienen voorzien te worden van schuine randen zodat dieren die hierin lopen op eigen kracht weer eruit kunnen.

*Tabel 6: Soorten waarvoor nader aandacht nodig is.*

| Soort | Activiteit | Mogelijke overtreding | Onderzoek nodig? | (Mitigerende) maatregel | Ontheffing nodig |
|---|---|---|---|---|---|
| Broedvogels | Vellen van bomen/ verwijderen van struweel | Verstoring/ vernietiging van nesten | Nee, mits mitigerende maatregelen genomen worden | Werkzaamheden uitvoeren buiten de broedperiode (indicatie voor broedperiode: 1 maart - 15 juli) of plangebied ongeschikt maken voorafgaand aan de broedperiode. Let op: ook buiten deze periode kunnen nog broedende vogels aanwezig zijn. Ook deze nesten zijn beschermd. Raadpleeg bij twijfel een ecoloog. | Nee, mits mitigerende maatregelen genomen worden . |

- Bij het onverhoopt toch aantreffen van beschermde planten- of diersoorten tijdens de uitvoering van de werkzaamheden waarvoor geen vrijstelling geldt, dienen de werkzaamheden te worden stilgelegd en dient contact opgenomen te worden met een ecoloog om benodigde vervolgstappen te bespreken.

### 5.3 Houtopstanden

Voor de aanwezige bomenrij in het plangebied geldt een provinciale meldplicht en een herplantplicht. Daarnaast dient bij de gemeente Eijsden-Margraten een omgevingsvergunning te worden aangevraagd voor de kap. De bomenrij is opgenomen op de bomenkaart als beschermd (monumentale bomen, beeldbepalende singel aan dorpsrand en broed, rust- en foerageergebied fauna). Bij voorkeur wordt deze bomenrij gehandhaafd in het nieuwe plan. (Ter aanvulling: inmiddels is een kapvergunning aangevraagd en verleend met daarin opgenomen enkele algemene en voorwaarden, de compensatieverplichting en aandacht voor de Wet natuurbescherming - onderdeel soorten).

[3] *De zorgplicht is als een open norm geformuleerd in het eerste lid van artikel 1.11 Wet natuurbescherming. In het tweede lid wordt de zorgplicht nader geconcretiseerd door te bepalen dat deze plicht inhoudt dat een ieder die weet of redelijkerwijs kan vermoeden dat door zijn handelen of nalaten nadelige gevolgen kunnen worden veroorzaakt voor een Natura 2000-gebied, een bijzonder nationaal natuurgebied of voor in het wild levende dieren en planten:*

1. *dergelijke handelingen achterwege laat, dan wel,*
2. *indien dat achterwege laten redelijkerwijs niet kan worden gevergd, de noodzakelijke maatregelen treft om die gevolgen te voorkomen, of*
3. *voor zover die gevolgen niet kunnen worden voorkomen, deze zoveel mogelijk beperkt of ongedaan maakt.*

## 6. LITERATUURLIJST EN WEBSITES

Beleidsregels ten behoeve van de passieve soortenbescherming onder de Wet natuurbescherming in Limburg. Provinciaal blad, 6 december 2017.

Buggenum H.J.M. van, R.P.G. Geraeds & A.J.W. Lenders, 2009. Herpetofauna van Limburg. Verspreiding en ecologie van amfibieën en reptielen in de periode 1980 - 2008. Stichting Natuurpublicaties Limburg, Maastricht.

Europese Gemeenschappen, Richtlijn no. 79-409 inzake het behoud van de Vogelstand. Brussel, 1979.

Europese Gemeenschappen, Richtlijn no. 92-43 inzake de instandhouding van de natuurlijke habitats en de wilde flora en fauna. Brussel, 1992.

Huizenga C.E., R.W. Akkermans, J.C. Buys, J. van der Coelen, H. Morelissen & L.S.G.M. Verheggen, 2010. Zoogdieren van Limburg, verspreiding en ecologie in de periode 1980 - 2007. Stichting Natuurpublicaties Limburg, Maastricht.

Lange R., P. Twist, A. van Winden & A. van Diepenbeek, 1994. Zoogdieren van West-Europa. Stichting Uitgeverij van de KNNV, VZZ i.s.m. Vereniging Natuurmonumenten, 1994.

Ministerie van Infrastructuur en Milieu, 2012. Structuurvisie Infrastructuur en Ruimte. Nederland concurrerend, bereikbaar, leefbaar en veilig.

Geconsolideerde versie (gc03) van de omgevingsverordening Limburg 2014. Provincie Limburg.

Verdrag inzake het behoud van wilde dieren en planten en hun natuurlijke milieu in Europa, 1979. Bern.

www.limburg.nl
www.natuurgegevenslimburg.nl
www.waarneming.nl

**Bijlage 1a Achtergronden Wet natuurbescherming**

In deze bijlage wordt kort ingegaan op een relevant geachte selectie uit de Wet natuurbescherming. Aan deze bijlage kunnen geen rechten worden ontleend. Voor de volledige tekst wordt verwezen naar de Wet natuurbescherming.

## *Wet Natuurbescherming*

Sinds 1 januari 2017 is de Wet natuurbescherming van kracht. Deze vervangt drie wetten; de Natuurbeschermingswet 1998, de Boswet en de Flora- en Faunawet. De wet bestaat uit 12 hoofdstukken waarvan voor deze quickscan de eerste vier hoofdstukken relevant zijn:

- Hoofdstuk 1: Algemene bepalingen
- Hoofdstuk 2: Natura 2000
- Hoofdstuk 3: Soorten
- Hoofdstuk 4: Houtopstanden, hout en houtproducten

De overige hoofdstukken behandelen vrijstellingen, beschikkingen en verplichtingen, financiële bepalingen, handhaving, overige aspecten, overgangsrecht en de wijziging en samenloop van en met andere wetten en/of wetsvoorstellen. De quickscan beperkt zich tot toetsing aan de eerste vier hoofdstukken. Eventueel relevante bepalingen over vrijstellingen (bijvoorbeeld bij ruimtelijke ontwikkelingen, bestendig beheer en onderhoud) worden in de quickscan ook meegenomen,

De Rijksdienst voor Ondernemend Nederland (RVO) verleent ontheffingen en vergunningen voor ruimtelijke ingrepen die gevolgen voor de natuur kunnen hebben zoals:

- Projecten van gebieden die niet op provinciaal niveau zijn ingedeeld.
- Hoofdwegen, hoofdvaarwegen en landelijke spoorwegen.
- Kustbescherming: primaire waterkeringen zoals kustverdediging en rivierveiligheidsmaatregelen, zoals Ruimte voor de Rivier projecten.
- Activiteiten op militaire terreinen en oefengebieden.
- Landelijk energietransportnetwerk (hoogspanningsverbindingen vanaf 220kV).
- Gastransportnetwerk
- Activiteiten van of door een lid van het Koninklijk Huis
- Valkeniersaktes

Voor alle andere ontheffingen en vergunningen is de provincie verantwoordelijk.

In deze bijlage worden kort de kaders van de wet geschetst voor de gebiedsbescherming (Natura 2000), de soortbescherming en de houtopstanden.

- ***Natura 2000***

De biodiversiteit (soortenrijkdom) in Europa gaat al jaren achteruit. Duurzame bescherming van flora en fauna is hard nodig. Planten en dieren trekken zich weinig aan van landsgrenzen en het is daarom belangrijk om natuurbescherming in Europees verband aan te pakken. Zo wordt voorkomen dat de natuur in Europa en in Nederland steeds eenvormiger wordt. Daartoe is in 1979 de Vogelrichtlijn opgesteld en in 1992 de Habitatrichtlijn. Deze richtlijnen hebben twee componenten: soortenbescherming en gebiedsbescherming. Natura 2000 vormt de component gebiedsbescherming. Alle EU-lidstaten wijzen beschermde gebieden aan voor specifieke (leefgebieden van) (vogel-)soorten. De onder beide richtlijnen aangewezen beschermde gebieden vormen het Natura 2000-netwerk. De Nederlandse bijdrage aan dit Europese netwerk van beschermde natuurgebieden bestaat uit ruim 160 gebieden (www.synbiosys.alterra.nl).

*Het is verboden zonder vergunning van gedeputeerde staten projecten te realiseren of andere handelingen te verrichten die gelet op de instandhoudingsdoelstellingen voor een Natura 2000-gebied de kwaliteit van de natuurlijke habitats of de habitats van soorten in dat gebied kunnen verslechteren of een significant verstorend effect kunnen hebben op de soorten waarvoor dat gebied is aangewezen.*

Voor de habitattypen en (vogel)soorten waarvoor de Natura 2000-gebieden worden aangewezen, zijn door de overheid instandhoudingsdoelen opgesteld. Toetsing vindt altijd plaats in het licht van deze instandhoudingsdoelen. Ontwikkelingen alleen plaats kunnen vinden als zekerheid verkregen is omtrent het niet optreden van een verslechtering van de kwaliteit van de natuurlijke habitats en de habitats van soorten, dan wel de verstoring van soorten. Er is sprake van significante gevolgen als de instandhoudingsdoelstellingen door menselijk handelen (mogelijk) niet gehaald worden. Een vergunning kan alleen verleend worden als zeker is dat het plan of project niet leidt tot aantasting van de natuurlijke kenmerken. Met andere woorden: er mogen best activiteiten ontplooid worden in of bij een Natura 2000-gebied, zolang een activiteit maar niet leidt tot significante gevolgen.

Voor alle Natura 2000-gebieden worden beheerplannen opgesteld. Daarin staan de instandhoudingsdoelen, hoe deze doelen bereikt kunnen worden en voorbeelden van welke activiteiten zijn toegestaan en welke vergunningplichtig zijn. Natura 2000 heeft een externe werking. Dit betekent dat ook activiteiten buiten het Natura 2000-gebied, die negatieve gevolgen kunnen hebben voor het Natura 2000-gebied, getoetst moeten worden aan de Wet natuurbescherming (denk bijvoorbeeld aan verdroging van een natuurgebied als gevolg van grootschalige wateronttrekking enkele kilometers verder).

In de quickscan wordt, als dat nodig is, een paragraaf opgenomen waarin de kans op significante negatieve effecten als gevolg van de voorgenomen ontwikkeling wordt beoordeeld. Deze paragraaf kan gezien worden als een voortoets op grond waarvan overleg gevoerd kan worden met bevoegd gezag over de noodzaak van een vergunning op grond van de Wet natuurbescherming. Als significant negatieve effecten niet op voorhand kunnen worden uitgesloten is in veel gevallen een passende beoordeling en een vergunning nodig.

- ***Soortbescherming***

Onafhankelijk van gebieden worden ook soorten beschermd in de Wet natuurbescherming. Ten aanzien van soorten gelden drie beschermingsregimes. Deze beschermingsregimes komen gedeeltelijk overeen met elkaar, in detail verschillen ze echter. De groepen waarvoor de verschillende beschermingsregimes in het leven zijn geroepen worden hieronder weergegeven met de belangrijkste verbodsbepalingen. In de daaropvolgende lijsten worden de afzonderlijke beschermde soorten weergegeven.

**1. Soorten van de Vogelrichtlijn**. Dit zijn alle van nature in Nederland in het wild levende vogels (zoals bedoelt in artikel 1 van de Vogelrichtlijn).

*Het is verboden opzettelijk nesten, rustplaatsen en eieren van deze vogels te vernielen of te beschadigen, of nesten van vogels weg te nemen, eieren te rapen of onder zich te hebben en vogels zodanig te storen dat deze storing van wezenlijke invloed is op de staat van instandhouding.*

**2. Soorten van de Habitatrichtlijn**. Dit zijn soorten die genoemd zijn in Bijlage IV van de Habitatrichtlijn, Bijlage I en II van het Verdrag van Bern en Bijlage II van het Verdrag van Bonn. In de Bijlagen van de Verdragen van Bern en Bonn worden ook vogels genoemd.

*Het is verboden deze dieren opzettelijk te doden of te vangen, te verstoren, eieren opzettelijk te vernielen of te rapen, voortplantingsplaatsen of rustplaatsen te beschadigen of te vernielen en het is verboden planten opzettelijk te plukken en te verzamelen, af te snijden, te ontwortelen of te vernielen.*

**3. Nationaal aangewezen (overige soorten)**. Dit zijn soorten genoemd in de bijlage van de Wet natuurbescherming. Het gaat om de bescherming van in nationaal opzicht te beschermen soorten, die zijn genoemd op de Vogel- of Habitatrichtlijn (art. 3.10 - 3.11 Wet natuurbescherming). Reden voor de bescherming is de maatschappelijke overtuiging dat deze dieren bescherming behoeven. Andere in de bijlage opgenomen soorten worden om ecologische redenen beschermd.

*Het is verboden vaste voortplantingsplaatsen of rustplaatsen van dieren opzettelijk te beschadigen of te vernielen of vaatplanten opzettelijk te plukken en te verzamelen, af te snijden, te ontwortelen of te vernielen.*

De wet voorziet in mogelijkheden voor het verlenen van vrijstellingen. Deze vrijstellingen dienen steeds bij verordening door provinciale staten te worden verleend. Bij het verlenen van de vrijstelling moet aan dezelfde voorwaarden worden voldaan als bij het verlenen van een ontheffing.
Aan Gedeputeerde staten van de provincies is in de Wet natuurbescherming beleidsvrijheid toegekend.
De provincie Limburg heeft ter invulling van deze beleidsvrijheid 'Beleidsregels ten behoeve van de passieve soortenbescherming onder de Wet natuurbescherming in Limburg' vastgesteld. Doel is om ruimte voor (ruimtelijke) ontwikkelingen in Limburg te bieden, soorten in een gunstige staat van instandhouding te houden en administratieve lasten en onderzoekslasten te minimaliseren. In deze beleidsregels worden verbodsbepalingen nader uitgelegd, worden indieningsvereisten voor een ontheffingsaanvraag uiteengezet, de eisen die aan onderzoek gesteld worden en wordt ingegaan op de ontheffing. Waar nodig worden in deze quickscan de beleidsregels betrokken.
In onderstaande tabel zijn de soorten van de habitatrichtlijn en de andere soorten opgenomen. Tabellen met vogelsoorten met jaarrond beschermde nesten zijn opgenomen in de quickscan. Na deze tabel volgt een tabel met soorten waarvoor een vrijstelling is opgenomen bij ruimtelijke ontwikkelingen, bestendig beheer en onderhoud.

| **HABITATRICHTLIJN** | | | | |
|---|---|---|---|---|
| **Zoogdieren** | | | | |
| Baardvleermuis | *Myotis mystacinus* | | Kleine hoefijzerneus | *Rhinolophus hipposideros* |
| Bechstein's vleermuis | *Myotis bechsteinnii* | | Laatvlieger | *Eptesicus serotinus* |
| Bever | *Castor fiber* | | Lynx | *Lynx lynx* |
| Bosvleermuis | *Nyctalus leisleri* | | Meervleermuis | *Myotis dasycneme* |
| Brandt's vleermuis | *Myotis brandtii* | | Mopsvleermuis | *Barbastella barbastellus* |
| Bruinvis | *Phocoena phocoena* | | Nathusius' vleermuis | *Pipistrellus nathusii* |
| Euraziatische lynx | *Lynx lynx* | | Noordse woelmuis | *Microtus oeconomus* |
| Franjestaart | *Myotis nattereri* | | Otter | *Lutra lutra* |
| Gewone dolfijn | *Delphinus delphis* | | Rosse vleermuis | *Nyctalus noctula* |
| Gewone dwergvleermuis | *Pipistrellus pipistrellus* | | Tuimelaar | *Tursiops truncatus* |
| Gewone grootoorvleermuis | *Plecotus auritus* | | Tweekleurige vleermuis | *Vespertilio murinus* |
| Hazelmuis | *Muscardinus avellanarius* | | Vale vleermuis | *Myotis myotis* |
| Ingekorven vleermuis | *Myotis emarginatus* | | Wilde kat | *Felis silvestris* |
| Kleine dwergvleermuis | *Pipistrellus pygmaeus* | | Wolf | *Canus lupus* |
| **Reptielen en amfibieën** | | | | |
| Boomkikker | *Hyla arborea* | | Muurhagedis | *Podarcis muralis* |
| Geelbuikvuurpad | *Bombina variegata* | | Poelkikker | *Rana lessonae* |
| Gladde slang | *Coronella austriacus* | | Rugstreeppad | *Bufo calamita* |
| Heikikker | *Rana arvalis* | | Vroedmeesterpad | *Alytes obstreticans* |
| Kamsalamander | *Triturus cristatus* | | Zandhagedis | *Lacerta agilis* |
| Knoflookpad | *Pelobates fuscus* | | | |
| **Dagvlinders** | | | | |
| Donker pimpernelblauwtje | *Maculinea nausithous* | | Tijmblauwtje | *Maculinea arion* |
| Grote vuurvlinder | *Lycaena dispar* | | Zilverstreephooibeestje | *Coenonympha hero* |
| Pimpernelblauwtje | *Maculinea teleius* | | | |

| | | | | |
|---|---|---|---|---|
| **Nachtvlinders** | | | | |
| Teunisbloempijlstaart | *Proserpinus proserpina* | | | |
| **Libellen** | | | | |
| Bronslibel | *Oxygastra curtisii* | | Noordse winterjuffer | *Sympecma paedisca* |
| Gaffellibel | *Ophiogomphus cecilia* | | Oostelijke witsnuitlibel | *Leucorrhinia* |
| Gevlekte witsnuitlibel | *Leucorrhinia pectoralis* | | Rivierrombout | *Stylurus flavipes* |
| Groene glazenmaker | *Aeshna viridis* | | Sierlijke witsnuitlibel | *Leucorrhinia caudalis* |
| **Vissen** | | | | |
| Houting | *Conegonus oxyrrhynchus* | | Steur | *Acipenser sturio* |
| **Vaatplanten** | | | | |
| Drijvende waterweegbree | *Luronium natans* | | Kruipend moerasscherm | *Apium repens* |
| Groenknolorchis | *Liparis loeselii* | | Zomerschroeforchis | *Spiranthes aestivalis* |
| **Kevers** | | | | |
| Brede geelrandwaterroofkever | *Dytiscus latissimus* | | Heldenbok | *Cerambyx cerdo* |
| Gestreepte waterroofkever | *Graphoderus bilineatus* | | Juchtleerkever | *Osmoderma eremita* |
| Vermiljoenkever | *Cucujus cinnaberinus* | | | |
| **Weekdieren** | | | | |
| Bataafse stroommossel | *Unio crassus* | | Platte schijfhoren | *Anisus vorticulus* |

| | | | | |
|---|---|---|---|---|
| **NATIONAAL** | | | | |
| **Planten** | | | | |
| Blaasvaren | *Cystopteris fragilis* | | Kleine wolfsmelk | *Euphorbia exigua* |
| Groensteel | *Asplenium viride* | | Kluwenklokje | *Campanula glomerata* |
| Schubvaren | *Ceterach officinarum* | | Knollathyrus | *Lathyrus linifolius* |
| Akkerboterbloem | *Ranunculus arvensis* | | Knolspirea | *Filipendula vulgaris* |
| Akkerdoornzaad | *Torilis arvensis* | | Korensla | *Arnoseris minima* |
| Akkerogentroost | *Odontites vernus* | | Kranskarwij | *Carum verticillatum* |
| Beklierde ogentroost | *Euphrasia rostkoviana* | | Kruiptijm | *Thymus praecox* |
| Berggamander | *Teucrium montanum* | | Lange zonnedauw | *Drosera longifolia* |
| Bergnachtorchis | *Platanthera montana* | | Liggende ereprijs | *Veronica prostrata* |
| Blauw guichelheil | *Anagallis arvensis* | | Moerasgamander | *Teucrium scordium* |
| Bokkenorchis | *Himantoglossum hircinum* | | Muurbloem | *Erysimum cheiri* |
| Bosboterbloem | *Ranunculus polyanthemos* | | Naakte lathyrus | *Lathyrus aphaca* |
| Bosdravik | *Bromopsis ramosa* | | Naaldenkervel | *Scandix pecten-veneris* |
| Brave hendrik | *Chenopodium bonus-henricus* | | Pijlscheefkelk | *Arabis hirsuta* |
| Brede wolfsmelk | *Euphorbia platyphyllos* | | Roggelelie | *Lilium bulbiferum* |
| Breed wollegras | *Eriophorum latifolium* | | Rood peperboompje | *Daphne mezereum* |
| Bruinrode wespenorchis | *Epipactis atrorubens* | | Rozenkransje | *Antennaria dioica* |
| Dennenorchis | *Goodyera repens* | | Ruw parelzaad | *Lithospermum arvense* |
| Dreps | *Bromus secalinus* | | Scherpkruid | *Asperugo procumbens* |
| Echte gamander | *Teucrium chamaedrys* | | Schubzegge | *Carex lepidocarpa* |
| Franjegentiaan | *Gentianella ciliata* | | Smalle raai | *Galeopsis angustifolia* |
| Geelgroene wespenorchis | *Epipactis muelleri* | | Spits havikskruid | *Hieracium lactucella* |
| Geplooide vrouwenmantel | *Alchemilla subcrenata* | | Steenbraam | *Rubus saxatilis* |
| Getande veldsla | *Valerianella dentata* | | Stijve wolfsmelk | *Euphorbia stricta* |
| Gevlekt zonneroosje | *Tuberaria guttata* | | Stofzaad | *Monotropa hypopitys* |

| | | | | |
|---|---|---|---|---|
| Glad biggenkruid | *Hypochaeris glabra* | | Tengere distel | *Carduus tenuiflorus* |
| Gladde zegge | *Carex laevigata* | | Tengere veldmuur | *Minuartia hybrida* |
| Groene nachtorchis | *Coeloglossum viride* | | Trosgamander | *Teucrium botrys* |
| Groot spiegelklokje | *Legousia speculum-veneris* | | Veenbloembies | *Scheuchzeria palustris* |
| Grote bosaardbei | *Fragaria moschata* | | Vliegenorchis | *Ophrys insectifera* |
| Grote leeuwenklauw | *Aphanes arvensis* | | Vroege ereprijs | *Veronica praecox* |
| Honingorchis | *Herminium monorchis* | | Wilde ridderspoor | *Consolida regalis* |
| Kalkboterbloem | *Ranunculus polyanthemos* | | Wilde averuit | *Artemisia campestris* |
| Kalketrip | *Centaurea calcitrapa* | | Wilde weit | *Melampyrum arvense* |
| Karthuizeranjer | *Dianthus carthusianorum* | | Wolfskers | *Atropa bella-donna* |
| Karwijsalie | *Selinum carvifolia* | | Zandwolfsmelk | *Euphorbia seguieriana* |
| Kleine ereprijs | *Veronica verna* | | Zinkviooltje | *Viola lutea subsp. calaminaria* |
| Kleine schorseneer | *Scorzonera humilis* | | Zweedse kornoelje | *Cornus suecica* |
| **Kevers** | | | | |
| Viegend hert | *Lucanus cervus* | | | |
| **Libellen** | | | | |
| Beekrombout | *Gomphus vulgatissimus* | | Gewone bronlibel | *Cordulegaster boltonii* |
| Bosbeekjuffer | *Calopteryx virgo* | | Hoogveenglanslibel | *Somatochlora arctica* |
| Donkere waterjuffer | *Coenagrion armatum* | | Kempense heidelibel | *Sympetrum depressiusculum* |
| Gevlekte glanslibel | *Somatochlora flavomaculata* | | Speerwaterjuffer | *Coenagrion hastulatum* |
| **Dagvlinders** | | | | |
| Aardbeivlinder | *Pyrgus malvae* | | Kleine heivlinder | *Hipparchia statilinus* |
| Bosparelmoervlinder | *Melitaea athalia* | | Kleine ijsvogelvlinder | *Limenitis camilla* |
| Bruin dikkopje | *Erynnis tages* | | Kommavlinder | *Hesperia comma* |
| Bruine eikenpage | *Satyrium ilicis* | | Sleedoornpage | *Thecla betulae* |
| Duinparelmoervlinder | *Argynnis niobe* | | Spiegeldikkopje | *Heteropterus morpheus* |
| Gentiaanblauwtje | *Maculinea alcon* | | Veenbesblauwtje | *Plebejus optilete* |
| Grote parelmoervlinder | *Argynnis aglaja* | | Veenbesparelmoervlinder | *Boloria aquilonaris* |
| Grote vos | *Nymphalis polychloros* | | Veenhooibeestje | *Coenonympha tullia* |
| Grote weerschijnvlinder | *Apatura iris)* | | Veldparelmoervlinder | *Melitaea cinxia* |
| Iepenpage | *Satyrium w-album* | | Zilveren maan | *Boloria selene* |
| **Kreeftachtigen** | | | | |
| Europese rivierkreeft | *Astacus astacus* | | | |
| **Vissen** | | | | |
| Beekdonderpad | *Cottus rhenanus* | | Gestippelde alver | *Alburnoides bipunctatus* |
| Beekprik | *Lampetra planeri* | | Grote modderkruiper | *Misgurnus fossilis* |
| Elrits | *Phoxinus phoxinus* | | Kwabaal | *Lota lota* |
| **Amfibieën** | | | | |
| Alpenwatersalamander | *Mesotriton alpestris* | | Meerkikker | *Rana ridibunda* |
| Bruine kikker | *Rana temporaria* | | Middelste groene kikker | *Pelophylax kl. esculentus* |
| Gewone pad | *Bufo bufo* | | Vinpootsalamander | *Lissotriton helveticus* |
| Kleine watersalamander | *Lissotriton vulgaris* | | Vuursalamander | *Salamandra salamandra* |
| **Reptielen** | | | | |
| Adder | *Vipera berus ssp. berus* | | Levendbarende hagedis | *Zootoca vivipara* |
| Hazelworm | *Anguis fragilis* | | Ringslang | *Natrix natrix* |

| **Zoogdieren** | | | | |
|---|---|---|---|---|
| Aardmuis | *Microtus agrestis* | | Konijn | *Oryctolagus cuniculus* |
| Boommarter | *Martes martes* | | Molmuis | *Arvicola scherman* |
| Bosmuis | *Apodemus sylvaticus* | | Ondergrondse woelmuis | *Pitymys subterraneus* |
| Bunzing | *Mustela putorius* | | Ree | *Capreolus capreolus* |
| Damhert | *Dama dama* | | Rosse woelmuis | *Clethrionomys glareolus* |
| Das | *Meles meles* | | Steenmarter | *Martes foina* |
| Dwergmuis | *Micromys minutus* | | Tweekleurige bosspitsmuis | *Sorex coronatus* |
| Dwergspitsmuis | *Sorex minutus* | | Veldmuis | *Microtus arvalis* |
| Edelhert | *Cervus elaphus* | | Veldspitsmuis | *Crocidura leucodon* |
| Eekhoorn | *Sciurus vulgaris* | | Vos | *Vulpes vulpes* |
| Egel | *Erinaceus europeus* | | Waterspitsmuis | *Neomys fodiens* |
| Eikelmuis | *Eliomys quercinus* | | Wezel | *Mustela nivalis* |
| Gewone bosspitsmuis | *Sorex araneus* | | Wild zwijn | *Sus scrofa* |
| Grote bosmuis | *Apodemus flavicollis* | | Woelrat | *Arvicola terrestris* |
| Haas | *Lepus europeus* | | Gewone zeehond | *Phoca vitulina* |
| Hermelijn | *Mustela erminea* | | Grijze zeehond | *Halichoerus grypus* |
| Huisspitsmuis | *Crocidura russula* | | | |

| **VRIJSTELLING RUIMGTELIJKE ONTWIKKELINGEN 3.8 LIMBURG (bijlage II zorgplicht, gehele jaar of vrijstelling in de maanden die genoemd zijn)** | | | | |
|---|---|---|---|---|
| **Nederlandse naam** | **Periode** | | **Nederlandse naam** | **Periode** |
| Bruine kikker | Gehele jaar | | Haas | Gehele jaar |
| Gewone pad | Gehele jaar | | Hermelijn | Gehele jaar |
| Kleine watersalamander | Gehele jaar | | Huisspitsmuis | Gehele jaar |
| Meerkikker | Gehele jaar | | Konijn | Gehele jaar |
| Middelste groene kikker | Gehele jaar | | Ondergrondse woelmuis | Gehele jaar |
| Hazelworm | juli, augustus en september | | Molmuis | Gehele jaar |
| Levendbarende hagedis | 15 aug t/m 15 oktober | | Ree | Gehele jaar |
| Aardmuis | Gehele jaar | | Rosse woelmuis | Gehele jaar |
| Bosmuis | Gehele jaar | | Steenmarter | 15 aug t/m februari |
| Bunzing | Gehele jaar | | Tweekleurige bosspitsmuis | Gehele jaar |
| Dwergmuis | Gehele jaar | | Veldmuis | Gehele jaar |
| Dwergspitsmuis | Gehele jaar | | Vos | Gehele jaar |
| Eekhoorn | maart, april en juli t/m nov | | Wezel | Gehele jaar |
| Egel | Gehele jaar | | Woelrat | Gehele jaar |
| Gewone bosspitsmuis | Gehele jaar | | | |



Artikel 3.8.3 *Vrijstelling ruimtelijke ontwikkeling en bestendig beheer of onderhoud*

1. In afwijking van de verboden in artikel 3.10, eerste lid, onder a en b, van de Wet natuurbescherming is het aan eenieder toegestaan om de in bijlage II bij dit artikel aangewezen soorten te vangen en hun vaste voortplantingsplaatsen of rustplaatsen opzettelijk te beschadigen of te vernielen.
2. De soorten bedoeld in het eerste lid mogen worden gevangen met behulp van schepnetten, schermen, vangemmers, vangkooien en kastvallen.
3. Het vangen van dieren, bedoeld in het eerste lid, is slechts toegestaan wanneer het niet redelijkerwijs mogelijk is om de dieren te verdrijven van de locatie waar de werkzaamheden plaatsvinden
4. De in het eerste lid genoemde vrijstellingen gelden ten behoeve van de volgende belangen:

a. in het kader van de ruimtelijke inrichting of ontwikkeling van gebieden, daaronder begrepen het daarop volgende gebruik van het ingerichte of ontwikkelde gebied;
b. in het kader van bestendig beheer of onderhoud in de landbouw of bosbouw;
c. in het kader van bestendig beheer of onderhoud aan vaarwegen, watergangen, waterkeringen, waterstaatswerken, oevers, vliegvelden, wegen, spoorwegen of bermen, of in het kader van natuurbeheer;
d. in het kader van bestendig beheer of onderhoud van de landschappelijke kwaliteiten van een bepaald gebied.

5. De vrijstellingen gelden gedurende de periode genoemd in bijlage II bij de betreffende soort.

*Wet Natuurbescherming ontheffing/vrijstelling*

Of een ontheffing of vrijstelling verleend kan worden of van toepassing is, ligt aan de voorwaarden die gesteld zijn in de wet. Deze voorwaarden zijn zwaarder bij soorten van de vogel- en habitatrichtlijn en minder zwaar bij overige soorten. Een voorbeeld: voor een overige soort kan bij een ontheffingsaanvraag als belang het uitvoeren van een ruimtelijke ontwikkeling genoemd worden, voor een vogelrichtlijnsoort geldt dit belang niet en moet aangetoond worden dat er geen andere bevredigende oplossing is en dat de voorgenomen ontwikkeling een groot belang dient (bijvoorbeeld volksgezondheid of openbare veiligheid). De belangen staan genoemd in de wet.

- ***Houtopstanden, hout en houtproducten***

Een houtopstand is een zelfstandige eenheid van bomen, boomvormers, struiken, hakhout of griend die:
a. een oppervlakte grond beslaat van tien are of meer, of
b. bestaat uit een rijbeplanting die meer dan twintig bomen omvat, gerekend over het totaal aantal rijen.

Het is op grond van de Wet natuurbescherming verboden een houtopstand geheel of gedeeltelijk te vellen of te doen vellen, met uitzondering van het periodiek vellen van griend- of hakhout, zonder voorafgaande melding daarvan bij gedeputeerde staten. Provinciale staten kunnen bij verordening regels stellen over een dergelijke melding. Deze regels kunnen in elk geval betrekking hebben op:
a. de gegevens die bij de melding worden verstrekt,
b. de termijn waarbinnen de melding wordt gedaan, en
c. de wijze waarop de melding wordt gedaan.
Gedeputeerde staten kunnen het vellen van houtopstanden telkens voor ten hoogste vijf jaar verbieden ter bescherming van bijzondere natuur- of landschapswaarden.

De verbodsbepaling heeft geen betrekking op:
a. houtopstanden binnen de bij besluit van de gemeenteraad vastgestelde grenzen van de bebouwde kom;
b. houtopstanden op erven of in tuinen;
c. fruitbomen en windschermen om boomgaarden;
d. naaldbomen, kennelijk bedoeld om te dienen als kerstbomen, indien niet ouder dan twintig jaar;
e. kweekgoed;
f. uit populieren of wilgen bestaande:
    1°. wegbeplantingen;
    2°. beplantingen langs waterwegen, en
    3°. eenrijige beplantingen langs landbouwgronden;
g. het dunnen van een houtopstand;
h. uit populieren, wilgen, essen of elzen bestaande beplantingen die kennelijk zijn bedoeld voor de productie van houtige biomassa, indien zij:
    1°. ten minste eens per tien jaar worden geoogst;
    2°. bestaan uit minstens tienduizend stoven per hectare per beplantingseenheid, zijnde een aaneengesloten beplanting die niet wordt doorsneden door onbeplante stroken breder dan twee meter, en
    3°. zijn aangelegd na 1 januari 2013.

Ingeval een houtopstand geheel of gedeeltelijk is geveld, met uitzondering van het periodiek vellen van griend- of hakhout, of anderszins teniet is gegaan, draagt de rechthebbende zorg voor het op bosbouwkundig verantwoorde wijze herbeplanten van dezelfde grond binnen drie jaar na het vellen of tenietgaan van de houtopstand. Als de beplanting niet aan slaat moet deze binnen drie jaar na de herbeplanting vervangen worden.

Het verbod op vellen en de herplantplicht is niet van toepassing op
- het vellen van houtopstanden ter uitvoering van een instandhoudingsmaatregel of een passende maatregel als bedoeld in artikel 2.2 (Natura 2000);
- het vellen van houtopstanden voor de aanleg en het onderhoud van brandgangen op natuurterreinen, of
- het vellen van houtopstanden en herbeplanten op een wijze die is beschreven in en aantoonbaar wordt gerealiseerd overeenkomstig een door Onze Minister goedgekeurde gedragscode.

De wijze van vellen en herplanten wordt dan zodanig uitgevoerd dat:
a. geen afbreuk wordt gedaan aan bijzondere natuur- of landschapswaarden;
b. de te vellen houtopstanden geen deel uitmaken van een boskern;
c. herbeplanting op een bosbouwkundig verantwoorde wijze plaatsvindt;
d. de grond waarop herbeplanting plaatsvindt ten minste dezelfde kwaliteit heeft als de grond waarop de gevelde houtopstand zich bevond, en
e. de grond waarop de herbeplanting plaatsvindt ten minste een gelijke oppervlakte heeft als de grond waarop de gevelde houtopstand zich bevond.

## Bijlage 1b Achtergrond bescherming Natuurnetwerk Nederland

In deze bijlage wordt kort ingegaan op de achtergronden van het Natuurnetwerk Nederland. Aan deze bijlage kunnen geen rechten worden ontleend. Voor de volledige informatie wordt verwezen naar de Structuurvisie Infrastructuur en ruimte en de provinciale verordeningen ruimte.

Om flora- en faunasoorten in staat te stellen om op lange termijn te overleven en zich te ontwikkelen zijn vanuit ruimtelijk oogpunt twee zaken essentieel: het behoud van leefgebieden en de mogelijkheden om zich te kunnen verplaatsen tussen leefgebieden. In internationaal verband heeft Nederland zich met het Biodiversiteitsverdrag en de Europese Vogel- en Habitatrichtlijn (Natura 2000) gecommitteerd aan afspraken over soorten (flora en fauna) en leefgebieden van soorten (habitats).
Binnen de door het Rijk gestelde kaders begrenzen, beschermen en onderhouden de provincies een natuurnetwerk met de juiste ruimtelijke, water- en milieucondities voor kenmerkende ecosystemen van (inter)nationaal belang. Dit provincie- en landsgrensoverschrijdende netwerk is de herijkte nationale Ecologische Hoofdstructuur (EHS), nu het Nationale natuurnetwerk (NNN) geheten. De provincies geven bij de inzet van middelen voor inrichting en beheer prioriteit aan internationale verplichtingen voortvloeiend uit Natura 2000, de Kaderrichtlijn Water en de soortenbescherming.
De natuur in de EHS blijft goed beschermd met een ‘nee, tenzij’-regime. Binnen de EHS zijn nieuwe projecten, plannen en handelingen met een significant negatief effect op de wezenlijke kenmerken en waarden van de EHS niet toegestaan, tenzij er sprake is van een groot openbaar belang en reële alternatieven ontbreken. De flexibiliteit in begrenzing en de mogelijkheden om ontwikkelingen toe te staan, die in het beleidskader Spelregels EHS zijn uitgewerkt (EHS-saldobenadering, herbegrenzen EHS, compensatie), blijven hierbij overeind.

De uitwerking van het nee,tenzij regime vindt plaats in de provinciale omgevingsverordeningen of verordeningen Ruimte. In de provincie Limburg wordt het NNN gevormd door de Goudgroene natuurzone. De regels ter bescherming van deze Goudgroene natuurzone zijn opgenomen in de geconsolideerde versie (gc05) van de Omgevingsverordening Limburg 2014.

***Paragraaf 2.6 Goudgroene natuurzone***
Artikel 2.6.1 Begrippen
In deze paragraaf wordt verstaan onder:

a. Goudgroene natuurzone: gebied dat op de kaarten behorende bij deze verordening is aangeduid als Goudgroene natuurzone;
b. wezenlijke kenmerken en waarden Goudgroene natuurzone: voor bestaande natuurgebieden de actueel aanwezige natuurbeheertypen en de nagestreefde natuurdoeltypen en voor te realiseren natuurgebieden de nagestreefde natuurdoeltypen zoals vastgelegd op de beheertypenkaart en de ambitiekaart van het Provinciaal Natuurbeheerplan.

Artikel 2.6.2 Bescherming Goudgroene natuurzone
Een ruimtelijk plan dat betrekking heeft op een gebied dat deel uitmaakt van de Goudgroene natuurzone, maakt geen nieuwe activiteiten dan wel wijziging van bestaande activiteiten mogelijk die de wezenlijke kenmerken en waarden van het gebied aantasten.

Artikel 2.6.3 Ontwikkelingen van groot openbaar belang
Het verbod van artikel 2.6.2 is niet van toepassing op nieuwe activiteiten dan wel wijziging van bestaande activiteiten, indien:
a. er sprake is van een groot openbaar belang;
b. er geen reële alternatieven zijn en
c. uit het ruimtelijk plan blijkt dat en hoe negatieve effecten waar mogelijk worden beperkt en voor het overige worden gecompenseerd, waarbij:
    1. de compensatie niet mag leiden tot verlies van areaal, samenhang en kwaliteit van de wezenlijke kenmerken en waarden; en
    2. de compensatie plaatsvindt:
        - op financiële wijze of
        - in natura in nog niet gerealiseerde delen van de Goudgroene natuurzone.

Artikel 2.6.4 Saldobenadering bij samenhangende ontwikkelingen
1. Het verbod van artikel 2.6.2 is niet van toepassing bij een combinatie van onderling samenhangende activiteiten, waarvan één of meer afzonderlijk een negatief effect hebben op de Goudgroene natuurzone, maar waarvan de gecombineerde uitvoering leidt tot een verbetering van de kwaliteit en samenhang van de Goudgroene natuurzone op gebiedsniveau.
2. Toepassing van de saldobenadering als bedoeld in het eerste lid, vindt alleen plaats, indien:
a. de combinatie van plannen, projecten of handelingen binnen één samenhangende gebiedsvisie wordt gepresenteerd;
b. per saldo sprake is van verbetering van de natuurwaarden in en rond het gebied, waarbij de samenhang van de goudgroene natuurzone verbetert;
c. ten aanzien van de te nemen maatregelen ter verbetering van de natuurwaarden in de gebiedsvisie wordt aangegeven:
    - de aard, omvang, locaties en tijdvak van realisatie van deze maatregelen, en
    - op welke wijze deze maatregelen feitelijk en planologisch duurzaam worden geborgd.
d. de uitvoering van deze visie voldoende is gegarandeerd;
e. de kwaliteitswinst niet wordt gefinancierd uit reguliere middelen voor realisatie van de

Artikel 2.6.5 Kleinschalige ingrepen
1. Het verbod van artikel 2.6.2 is niet van toepassing op een individuele, kleinschalige ingreep die leidt tot een verbetering van de Goudgroene natuurzone in het desbetreffende gebied.
2. Toepassing van het eerste lid vindt alleen plaats indien uit het ruimtelijk plan blijkt dat:
    a. de voorgestelde ingreep slechts leidt tot een beperkte aantasting van de wezenlijke kenmerken en waarden en samenhang van de Goudgroene natuurzone in het desbetreffende gebied;
    b. de voorgestelde ingreep leidt tot een kwalitatieve versterking van de Goudgroene natuurzone;
    c. de oppervlakte natuur van de Goudgroene natuurzone ten minste gelijk blijft, en
    d. de kwaliteitswinst niet wordt gefinancierd uit reguliere middelen voor realisatie van de Goudgroene natuurzone;

Artikel 2.6.6 Wijzigen van de begrenzing
Gedeputeerde Staten kunnen de begrenzing van de Goudgroene natuurzone wijzigen:
1. ten einde de ecologische kwaliteit te verbeteren, voor zover

a. de oorspronkelijke kwalitatieve en kwantitatieve ambities van de Goudgroene natuurzone worden behouden of versterkt;

b. vaststaat welk onderdeel van de Goudgroene natuurzone verdwijnt en op welke alternatieve locatie dit onderdeel wordt gerealiseerd en

c. de oppervlakte natuur van de Goudgroene natuurzone ten minste gelijk blijft.

2. na toepassing van artikel 2.6.3 tot en met 2.6.5.

Artikel 2.6.7 Beleidsregels

1. Gedeputeerde Staten stellen beleidsregels vast voor wijze waarop invulling wordt aan de bepalingen van de artikelen 2.6.3 tot en met 2.6.5.

2. Gedeputeerde Staten stellen beleidsregels[4] vast voor de wijze waarop de compensatie als bedoeld in artikel 2.6.3 dient te worden uitgevoerd.

Voor ruimtelijke activiteiten in de Goudgroene natuurzone zie stroomschema volgende pagina.

In de Omgevingsverordening ruimte van de provincie Limburg is ook de bescherming opgenomen van de Zilvergroene natuurzone en de Bronsgroene landschapszone. Deze zones flankeren de Goudgroene natuurzone. Voor deze zones geldt dat de kernkwaliteiten behouden dienen te blijven. De kernkwaliteiten zijn beschreven in bijlage 5.

[4] *Dit is de Beleidsregel natuurcompensatie Limburg.*

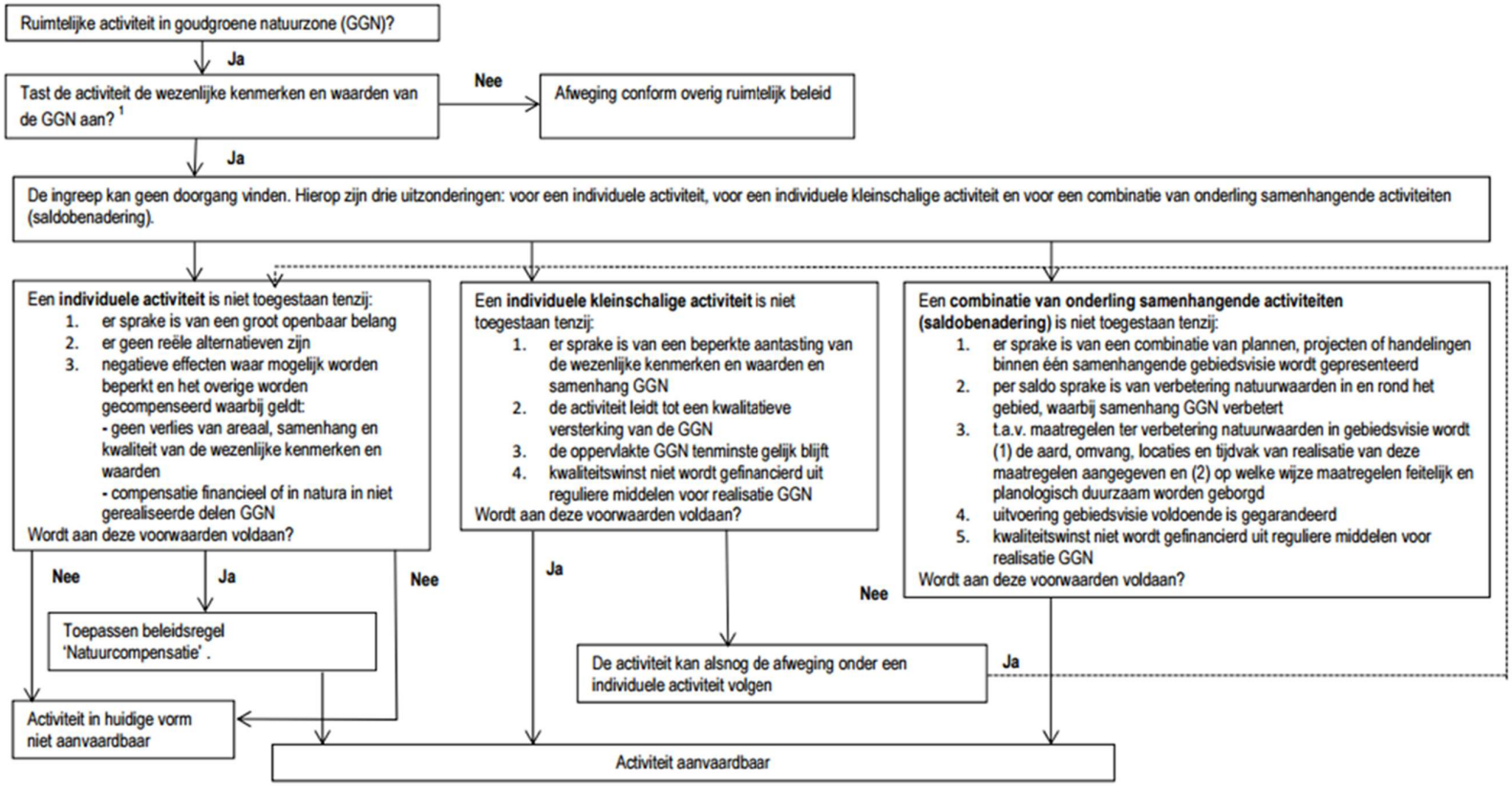


1) Het gaat hier om het effect van de ingreep zelf en niet om een reeds gesaldeerd effect. Indien de ingreep plaatsvindt in of in de nabijheid van Natura2000 doelen dan gelden de bepalingen conform de Natuurbeschermingswet. Een en ander ter beoordeling aan de provincie Limburg

**Bijlage 2 Gegevens NDFF Quickscanhulp**

**Project** : QS Banholt
**Referentie**: 20-117
**Datum** : 02 november 2020

# Bekende verspreiding van soorten ten opzichte van het plangebied - leveringuit de NDFF.



Bekende verspreiding van soorten ten opzichte van het plangebied - leveringuit de NDFF.disclaimer De Nationale Databank Flora en Fauna (NDFF) is de meest omvangrijkelandelijke informatiebron van verspreidingsgegevens en bevat betrouwbarewaarnemingen van planten en dieren in een bepaald gebied. Het systeem is inopbouw, nieuwe gegevens worden met regelmaat toegevoegd. Alle gegevens in deNDFF zijn gevalideerd. Nader (veld-)onderzoek kan noodzakelijk zijn omaanwezigheid van een soort te bevestigen of uit te sluiten.
Copyright vermelden bij verwijzen of citeren naar deze levering: '© NDFF - quickscanhulp.nl 02 november 2020' Op de volgende pagina's vindt u de lijst met soorten en afstanden ten opzichte van hetplangebied dat deze soorten zijn waargenomen. Een toelichting op deze lijst is te vinden op: www.quickscanhulp.nl.

Mocht u vragen hebben dan kunt u contact opnemen met de helpdesk van HetNatuurloket:

**E-mail:** serviceteamndff@natuurloket.nl
**Telefoon:** 0800 2356333

**Disclaimer** De Nationale Databank Flora en Fauna (NDFF) is de meest omvangrijkelandelijke informatiebron van verspreidingsgegevens en bevat betrouwbarewaarnemingen van planten en dieren in een bepaald gebied. Het systeem is inopbouw, nieuwe gegevens worden met regelmaat toegevoegd. Alle gegevens in deNDFF zijn gevalideerd. Nader (veld-)onderzoek kan noodzakelijk zijn omaanwezigheid van een soort te bevestigen of uit te sluiten.
Hoewel het Natuurloket en Regelink Ecologie & Landschap hun uiterste best doen voor het correct weergeven van de data op quickscanhulp.nl kunnen zij niet aansprakelijk gesteld worden voor enige fouten of het gebruik van de data.

*Copyright vermelden bij verwijzen of citeren naar deze levering: '© NDFF - quickscanhulp.nl 02 november 2020'*

| Naam | Groep | Beschermingsregime | Afstand |
|---|---|---|---|
| Alpenwatersalamander | Amfibieën | | 0 - 1 km |
| Buizerd | Vogels | wnb-vrl | 0 - 1 km |
| Das | Zoogdieren | | 0 - 1 km |
| Egel | Zoogdieren | | 0 - 1 km |
| Gewone dwergvleermuis | Zoogdieren | wnb-hrl | 0 - 1 km |
| Gierzwaluw | Vogels | wnb-vrl | 0 - 1 km |
| Huismus | Vogels | wnb-vrl | 0 - 1 km |
| Kerkuil | Vogels | wnb-vrl | 0 - 1 km |
| Laatvlieger | Zoogdieren | wnb-hrl | 0 - 1 km |
| Levendbarende hagedis | Reptielen | | 0 - 1 km |
| Ransuil | Vogels | wnb-vrl | 0 - 1 km |

| Naam | Groep | Beschermingsregime | Afstand |
|---|---|---|---|
| Roek | Vogels | wnb-vrl | 0 - 1 km |
| Rosse woelmuis | Zoogdieren | | 0 - 1 km |
| Sperwer | Vogels | wnb-vrl | 0 - 1 km |
| Steenmarter | Zoogdieren | | 0 - 1 km |
| Steenuil | Vogels | wnb-vrl | 0 - 1 km |
| Wespendief | Vogels | wnb-vrl | 0 - 1 km |