














**Verklaring**

-  Gebouwen  
Nieuwbouw 2 lagen
-  Parkeren  
Overal haaks parkeren  
Pbewoners: 17st  
Ppersoneel: 33st  
Poverig: 101st
-  Parkeren venstertijden: 30st  
Gebied in ochtend en namiddag opengesteld voor auto's  
Tijdens schooltijden en lunch is dit deel in gebruik als schoolplein
-  Fietsenstalling  
3 stallingen  
korte routes voor fietsers rond schoolgebied
-  Autoroute
-  Fietsroute
-  Schoolplein  
geen toegang voor auto's
-  Groene zone naast school  
optimaal verbinden met scholen
-  Afschermdende groene zone  
naar achterzijde woonhuizen
-  Bestaande bomen behouden  
Nieuwe bomen omkaderen de  
stedenbouwkundige ruimte
-  Wandelroute

1	31-05-2016	aanpassingen nav overleg opdrachtgever, wijziging nr	JJ	---	MKE	---	MKE	---
0	20-05-2016		JJ	---	MKE	---	MKE	---
versie	datum	omschrijving	opsteller	par.	verificatie	par.	validatie	par.

**Verkeersonderzoek schoolomgeving Boekel**

Onderdeel: **Vleekenplan model 2**

Opdrachtgever: **Gemeente Boekel**

Fase: \_\_\_\_\_ Projectnummer: **BOE007**

Formaat: **A1** Tekeningnummer: **2016-1404**

Schaal: **1:500** Behorende bij doc. nr. \_\_\_\_\_

088 - 3366333  
info@kragten.nl  
www.kragten.nl

**kragten**

