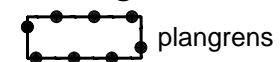




LEGENDA

Plangebied



plangrens

Bestemmingen

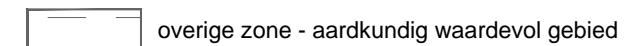
enkelbestemmingen



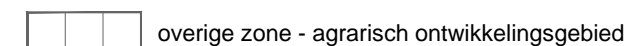
A Agrarisch

Aanduidingen

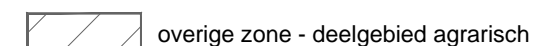
gebiedsaanduidingen



overige zone - aardkundig waardevol gebied



overige zone - agrarisch ontwikkelingsgebied



overige zone - deelgebied agrarisch



overige zone - deelgebied gemengd



vrijwaringszone - radar

functieaanduidingen



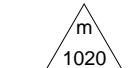
(iv) intensieve veehouderij

bouwvlakken



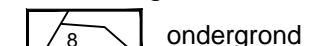
bouwvlak

Maatvoeringen



m maximum bebouwd oppervlakte bedrijfsgebouwen

verklaring



8 ondergrond

Bestemmingsplan "Oudedijk 84, Odiliapeel" Gemeente Maashorst



idn: NL.IMRO.1991.BPOudedijk84-ON01

datum: 14-10-2022

schaal: 1:1000

kaartblad: 1 van 1

formaat: A3

status: ontwerp



Digireg Netherlands B.V.
Schoolstraat 7
5961 EE Horst
+31 77 - 208 60 12
info@digireg.nl

Reland locatieontwikkeling
Burg. Verdijkplein 1
5835 AR Beugen
+31 85 - 043 1949
www.reland.nl

