


Plangebied
Plangrens



Enkelbestemmingen

-  G Groen
-  V-VB Verkeer - Verbilfsgebied
-  W Wonen

Dubbelbestemmingen

-  Leiding - Riool



Gebiedsaanduidingen

-  Luchtvaartverkeerzone - IHCS 1
-  Luchtvaartverkeerzone - ILS
-  vrijuwaringzone - radar




Bouwlakken

-  bouwvlak

Bouwaanduidingen

-  [laeg] aaneengebouwd
-  [laeg] twee-aaneen

Maatvoeringen

-  2 maximum aantal wooneenheden
-  6 maximum goothoogte (m)
-  6 maximum bouwhoogte (m)

GEMEENTE UDEN
Volkelseweg 22a
bestemmingsplan

PROJECT 2021371
 FORMAAT A3
 SCHAAL 1:1000
 KAART 1/1
 GETEKEND [REDACTED]
 IDN NL.IMRO.0856.PM-C001

Vastgesteld
 Ontwerp
 Voorontwerp
 Concept

15-09-2022

RHO ADVISEURS

info@rho.nl
 www.rho.nl

